

**SERVICIO DE EXHUMACIÓN, PRESERVACIÓN
Y CUSTODIA DE RESTOS ÓSEOS Y MUESTRAS
BIOLÓGICAS DE LAS FOSAS COMUNES: ZONA
ALTA – SAN PLÁCIDO, VIRGEN DE LOS
DOLORES, Y CUADRO N.º CUATRO DEL
CEMENTERIO MUNICIPAL DE NUESTRA
SEÑORA DE LA SALUD (CÓRDOBA).**

**Informe mensual de los trabajos realizados
Diciembre de 2023**

**UTE THEMIS ARQUEOLOGÍA Y
ANTROPOLOGÍA CÓRDOBA.**





ÍNDICE

1. EQUIPO DE INTERVENCIÓN	3
2. TRABAJOS DESARROLLADOS	4
2.1. Trabajos de documentación histórica	4
2.1.1. Justificación de los trabajos.....	4
2.1.3. Consulta de los libros de registro del cementerio de Nuestra Señora de la Salud....	5
2.1.4. Revisión de la memoria de intervención de 2019	13
2.1.5. Búsqueda de bibliografía y fuentes documentales	13
2.1.6. Coordinación con el área de sociología y atención a las víctimas.....	14
2.1.7. Líneas de actuación	15
2.2. Intervención sociológica.....	15
2.2.1. Revisión bibliográfica.....	15
2.2.2. Entrevistas y contacto con familiares	19
2.2.3. Diseño teórico	20
2.2.4. Sociología práctica y colaboración con otras áreas.....	20
2.3. Trabajos arqueológicos.....	20
2.3.1. Continuación excavación Sondeo 2	20
2.4. Estudio de materiales.....	77
2.4.1. Hallazgos de cartuchería	77
2.4.2. Trabajos sobre materiales provenientes de campañas anteriores.....	78
2.5. Trabajos antropológicos	83
3. Otros trabajos.....	90
4. Conclusiones.....	90
5. Bibliografía.....	91
6. ANEXOS	92
6.1. Anexo I: Sepulturas del cuadro de San Ramón.....	92
6.2. Anexo II: Listado de Unidades Estratigráficas (UE)	95
6.3. Anexo III: Listado de individuos ritualizados.	121
6.4. Anexo IV: Solicitudes.	138



1. EQUIPO DE INTERVENCIÓN

PERSONAL	LABOR	PERFIL
Daniel García Quiroga	Coordinación-dirección de intervención	Dirección Arqueológica/ Coordinador
Pablo Olivo García	Arqueólogo	Arqueólogo
Félix Bizarro Carmona	Arqueólogo	Arqueólogo
René Palacios Martínez	Arqueólogo	Arqueólogo
Juan Francisco Coto Molina	Historiador	Documentalista/Historiador
Francisco de Asís Carrión Jiménez	Sociólogo	Sociólogo
Erik Borja Miranda	Coordinación antropología de laboratorio	Antropólogo/ Criminólogo
Nuria Rivas Caballero	Coordinación antropología de campo	Antropóloga/ Arqueóloga
Adriana Martín López	Antropóloga	Antropóloga/ Arqueóloga
Lydia P. Sánchez-Barba Muñoz	Antropóloga	Antropóloga
Francisco Carrión Méndez	Labores de apoyo a la coordinación y al estudio de materiales	Asesor técnico
Laura Gutiérrez Mesa	Antropóloga	Antropóloga/ Arqueóloga
María Isabel González Recio	Arqueóloga	Arqueóloga/ Antropóloga
Esther Moragas Moure	Antropóloga	Antropóloga/ Arqueóloga
Antonio Luque Alba	Coordinación de los trabajos de estudio de materiales	Arqueólogo (materiales)
Irene García de la Higuera	Arqueóloga-restauradora	Conservadora-Restauradora
Manuel Jiménez Ríos	Coordinación THEMIS	Administrativo
José Rodríguez Martín	Labores de apoyo a la exhumación	Topógrafo



2. TRABAJOS DESARROLLADOS

Dada la necesidad planteada en los pliegos de esta licitación, en lo que respecta al seguimiento de los trabajos realizados en un informe de seguimiento mensual, que coincida con las certificaciones mensuales. En dicho informe se han registrado los medios técnicos y humanos empleados, así como un avance detallado de los trabajos realizados.

El abordaje de los trabajos ha sido desde todas las áreas de intervención definidas en la licitación, que incluyen aspectos sociológicos, históricos, arqueológicos y antropológicos forenses.

El abordaje del enfoque histórico y sociológico es el de la recopilación de datos bibliográficos que permita entender la disposición y el uso del espacio cementerial, las víctimas y las fuentes bibliográficas formales y prensa en cuanto al desarrollo del proyecto.

Desde la arqueología y antropología forense, ha sido fundamental comprender el uso del espacio cementerio, así como corroborar la existencia de depósitos susceptibles de contener a individuos represaliados, discriminando aquellos que se encontraban inhumados de forma ritualizada.

2.1. Trabajos de documentación histórica

2.1.1. Justificación de los trabajos

En base a los avances y resultados plasmados en la certificación de los trabajos del mes de noviembre de 2023 se trazaron cinco líneas de actuación prioritarias para el desarrollo de los trabajos de indagación e investigación sobre el contexto represivo del Cementerio de Nuestra Señora de La Salud de Córdoba:

- 1- Corrección de fallos detectados en el funcionamiento de la base de datos.
- 2- Consulta de los libros de registro del Cementerio de La Salud conservados en el Archivo Municipal de Córdoba.
- 3- Revisión de la memoria de la intervención de 2019 recientemente facilitada al equipo.
- 4- Búsqueda de la bibliografía y fuentes documentales de interés para acometer los trabajos de investigación y documentación en fases posteriores.
- 5- Coordinación de las labores de atención a familiares y visitantes con el área de sociología, siendo de especial interés el establecer un protocolo común para las entrevistas, de cara a generar fuentes orales susceptibles de empleo en la documentación histórica.

A continuación, exponemos los avances realizados en relación a cada una de estas líneas a lo largo del mes de diciembre.



2.1.2. Corrección de la bases de datos

Durante el volcado de los listados de víctimas disponibles a la base datos se detectó una incidencia en la vinculación entre las tablas al haberse establecido como criterio de relación el campo “Apellidos”. Esto provocaba la vinculación a la tabla principal de registros erróneos de las tablas secundarias, al producirse la coincidencia de este campo entre varias de las víctimas. Para solventar la incidencia se optó por asignar como criterio de vinculación el campo “ID” en el que se han unificado los datos correspondientes a los antiguos campos “Apellidos” y “Nombre”.

Aprovechando esta corrección, se ha mejorado el diseño y organización de los formularios de datos, incluyendo algunos campos omitidos en la versión anterior. Igualmente se han revisado los informes de consulta solventando problemas en relación a la presentación de datos y filtros de búsqueda.

Por último se ha creado una tabla y formulario de datos en el que volcar la documentación recopilada durante el proceso de investigación y que se ha vinculado al formulario de fuentes, permitiendo con ello simplificar la consulta y revisión de los mismos.

UTE THEMIS CÓRDOBA ARQUEOLOGÍA Y ANTROPOLOGÍA	
BÚSCADOR	
ID	Moreno Gómez, Francisco (1982). La Guerra Civil en Córdoba,
Descripción	Anexos
Documento	
Observaciones	Incluye listado de víctimas




Imagen 1. Contenido del formulario “Documentos”.

2.1.3. Consulta de los libros de registro del cementerio de Nuestra Señora de la Salud.

La consulta del libro registro del Cementerio de La Salud era una línea de actuación prioritaria al ser la fuente esencial no solo para la revisión del listado de víctimas disponible sino también para establecer una «cartografía de la muerte» en el cementerio. Como ya expusimos en la certificación del mes de noviembre, y a través de los informes previos realizados por la Sociedad de Ciencias Aranzadi, conocíamos de la inhumación de víctimas en los primeros meses tras el golpe en sepulturas normalizadas en tierra (cuadros de San Ramón, San Cayetano...) y bovedillas (departamento segundo), siendo necesario determinar tanto su número total como paradero con objeto de establecer sobre



el total de víctimas actualmente conocidas e inhumadas en La Salud cuantas de ellas podrían encontrarse inhumadas en las fosas comunes. En esta misma línea interesaba documentar el número de inhumados registrados en éstas con el objetivo de aproximarnos al volumen de cuerpos –tanto de víctimas como de fallecidos en otras circunstancias- que podemos esperar encontrar durante la intervención arqueológica, al tiempo que establecer su secuencia de uso mediante la identificación de grupos de inhumación (sacas) u otros marcadores temporales (i.e. se ha documentado la inhumación en la zanja del cuadro de Virgen de los Dolores de un falangista ahogado en el Guadalquivir, cuya identificación en campo a través de los materiales asociados puede significar un importante elemento de datación cronológica).

Con este fin se cursó petición al Archivo Municipal de Córdoba para la consulta del libro registro del Cementerio de la Salud, así como del conocido como Libro del Capellán y del Libro registro general de La Salud y San Rafael. Desde el Archivo se nos facilitó copia digital de los referidos documentos (Tabla 1), proporcionándonos así mismo información relativa al proceso de construcción del listado de víctimas elaborado por este con la colaboración de las asociaciones.

Tabla 1. Documentación facilitada por el Archivo Municipal de Córdoba.

ARCHIVO MUNICIPAL DE CÓRDOBA

LIBRO REGISTRO DEL CEMENTERIO DE LA SALUD

- 1933-1940. Legajo 06063.
- 1938-1938. Legajo 06065.
- 1940-1936. Legajo 06134.

LIBRO DEL CAPELLÁN

- 1936 (julio-octubre). Legajo 06547.
- 1936-1941. Legajo 06548.

LIBRO REGISTRO GENERAL LA SALUD-SAN RAFAEL

- 1937-1938. Legajo 06062.
- 1940. Legajo 06133.
- 1941. Legajo 06069.
- 1942. Legajo 06071.
- 1944. Legajo 06169.
- 1945. Legajo 06170.

Dado el volumen de la documentación a consultar, el trabajo durante el mes de diciembre se centró en el análisis y volcado de los datos del libro registro correspondiente a los años 1933-1940 (Legajo 06063) hasta fecha de 31 de julio de 1937. Aunque el arco temporal ya cotejado es pequeño en cuanto a la cronología de interés, responde al



momento en que la zona actual de intervención arqueológica –Cuadro de Virgen de los Dolores- se habría encontrado en uso como espacio de inhumación colectiva de las víctimas de la represión (julio de 1936 hasta principios de 1937 según los datos aportados en los informes de la Sociedad de Ciencias Aranzadi). En su cotejo hemos tenido en consideración las indicaciones ofrecidas por Moreno Gómez (1984; 708-709) sobre sus limitaciones y problemáticas como fuente. Con estos datos nos ha sido posible alcanzar una serie de conclusiones preliminares a expensas de la información que la consulta de los restantes libros pueda aportar:

- El listado de víctimas elaborado por el Archivo Municipal y asociaciones recoge únicamente a las víctimas oficiales de la represión documentadas a través del libro registro del Cementerio y Registro Civil. Así las muertes consecuencia de la estancia en prisión o de los bombardeos republicanos no son incluidas. Dado que la Ley de Memoria Democrática en su Artículo 3 (BOE, N°252, de 20 de octubre de 2022) categoriza éstas últimas como víctimas, nuestro criterio ha sido el de su inclusión tanto en la base de datos como en el listado.
- Entre el 18 de julio de 1936 y el 28 de febrero de 1937 se documentan un total de 386 inhumaciones en zanja durante el periodo de actividad supuesta de la existente en el actual Cuadro de Virgen de los Dolores. De estos únicamente 11 corresponden a víctimas documentadas de la represión.
- A lo largo del año 1936 se documenta la inhumación de un total de 134 víctimas de la represión en sepulturas normalizadas en distintos espacios del Cementerio de la Salud, realizándose la última de ellas el 22 de octubre de 1936 (Tabla 2). A partir de esta fecha únicamente documentamos la inhumación de víctimas de bombardeo y combatientes, suponiendo el paradero de las víctimas de la represión en zanja.
- Considerando un total de 225 víctimas de la represión documentadas e inhumadas en el Cementerio de La Salud hasta febrero de 1937, hemos de considerar como número mínimo el de 90 víctimas las inhumadas en la zanja de Virgen de los Dolores cuya identidad es hoy conocida. El número total de los inhumados en este espacio (incluyendo las inhumaciones de beneficencia) sería de 470 personas como mínimo.
- Las cifras actuales de víctimas son las siguientes: 441 inhumadas en el Cementerio de La Salud, 1410 en el Cementerio de San Rafael, y 419 cuyo paradero es desconocido. La cifra total actualmente manejada es de 2270 víctimas. Entre los nombres incluidos en el registro de La Salud algunos aparecen con la anotación de judicial –característica señalada por Moreno junto a la edad del fallecido para sospechar de su condición de víctima- aunque no figuran en el listado de víctimas. Se hace por tanto necesario la consulta del Registro Civil con el objeto de discernir los casos sospechosos documentados a través del registro del cementerio.



El objetivo inmediato al retomar los trabajos es el de concluir el cotejo y vaciado de los libros de registro, paso necesario antes del cotejo de otras fuentes al ser preciso trazar el itinerario a seguir en adelante una vez completado el listado básico.

Tabla 2: Víctimas inhumadas en sepulturas ritualizadas (1936).

Fecha	Víctima	Edad	Lugar	Sepultura	Observaciones
29/07/1936	Sánchez García, Antonio	53	Cuartel de Artillería	Bovedilla 22, fila 4, departamento segundo	Judicial temporal.
29/07/1936	García Hidalgo, Joaquín	46	Cuartel de Artillería	Bovedilla 21, fila 4, departamento 2	Judicial temporal
30/07/1936	Bujalance López, Antonio	34		San Nicolás, 203	Judicial
31/07/1936	Garcés Granell, Bautista	36		San Nicolás, 204	Judicial
04/08/1936	Camacho Parejo, Manuel	60	Tejón y Marín 68	Bovedilla 10, fila 3, departamento 2	Propiedad. Judicial
04/08/1936	Medina Alfaro, Antonio	63	Hospital de Agudos	San Nicolás 216	Judicial
05/08/1936	Marín Pérez, Francisco	36	Hospital de Agudos	San Nicolás, 217	Judicial
06/08/1936	Benítez Rodríguez, Ángel	36	Alameda del Obispo	San Nicolás, 219	Judicial
06/08/1936	Blanco Mora, Antonio	31		San Nicolás, 220	
07/08/1936	Aranzabes Pavón, Miguel	43	La Torrecilla	San Cayetano, 1	Judicial
07/08/1936	Blanco Alcaide, Buenaventura	55		San Cayetano 2	Judicial
07/08/1936	Martínez Heredia, José	20	La Torrecilla	San Cayetano, 4	Judicial
07/08/1936	González Cumplido, Manuel	27	La Torrecilla	San Cayetano 3	Judicial
08/08/1936	Berdún Gallardo, Francisco	35	Cuesta de los Visos	Bovedilla 27, fila 4, departamento 2	Propiedad-judicial
08/08/1936	Rodríguez Pérez, José	38		Bovedilla 1, fila 3, departamento 2	Propiedad-judicial
08/08/1936	Guerra García, José	38		San Cayetano, 6	Judicial
08/08/1936	Canales Romero	28	Cuesta de los Visos	San Cayetano 5	Judicial
08/08/1936	Parajua Rueda, Ángel	32	Cuesta de los Visos	Bovedilla 26, fila 4, departamento 2	Propiedad-judicial
08/08/1936	Martín Romera, Vicente	47	Cuesta del Espino	Panteón	Judicial
09/08/1936	Ruiz Santaella, Pedro	0		Bovedilla 13, fila 3, departamento 2	Temporal-judicial
09/08/1936	Sánchez Badajoz, Manuel	44		Bovedilla 2, fila 5, departamento 2	Temporal-judicial



Fecha	Víctima	Edad	Lugar	Sepultura	Observaciones
10/08/1936	Caballero Fernández, Manuel	30		San Cayetano, 11	Judicial
10/08/1936	Sánchez Fuentes, Manuel	40		San Cayetano 10	Judicial
11/08/1936	González Díaz, Francisco	21	Los Visos	San Cayetano, 13	Judicial
11/08/1936	Pérez Morillo, José	26		San Cayetano, 12	Judicial
12/08/1936	Menéndez Redondo, Purificación	50	Hospital de Agudos	San Cayetano 14	Judicial
12/08/1936	Guillén Parrado, Manuel	46	Custodio 4	San Cayetano 15	Judicial
17/08/1936	Aranda Pérez, Manuel	21	Castro del Río	San Cayetano, 21	
17/08/1936	Calderón Gallardo, Juan	72		San Cayetano, 20	Judicial
21/08/1936	Cifunte Hernández, Nicolás	32		San Cayetano, 25	Judicial
21/08/1936	Varona Romero, Manuel		Campo de la Verdad	Bovedilla 6, fila 5, departamento segundo	Bombardeo. Temporal-judicial
21/08/1936	Romero Luque, Francisco	39		San Cayetano, 24	Judicial
21/08/1936	Delgado Colomer, Rafael	31		San Cayetano, 22	Judicial
21/08/1936	Villegas Vélez, Manuel	18		San Cayetano, 23	Judicial
23/08/1936	Padilla Gálvez, José	65	Llanos de Vista Alegre	San Cayetano, 28	
23/08/1936	Valcárcel González, Emilio	60	Fernández Riaño	San Cayetano, 27	
23/08/1936	Martín Córdoba, Félix (Fabre)	25		Bovedilla 18, fila 3, departamento segundo	Temporal-judicial.
25/08/1936	Rojano Rodríguez, Rafael	28		San Cayetano, 30	Judicial
25/08/1936	Gutiérrez Fernández, José	26		San Cayetano, 31	Judicial
25/08/1936	Otero Reyes, Francisco	28		San Cayetano, 35	Judicial
25/08/1936	García Pérez, Francisco	53		San Cayetano, 34	Judicial
25/08/1936	Orozco Cañasveras, Manuel	33		San Cayetano, 33	Judicial
25/08/1936	Gan Torronteras, Joaquín	40		San Cayetano, 32	Judicial
25/08/1936	Olmo Lara, Francisco	42		Bovedilla 8, fila 5, departamento 2	Temporal
27/08/1936	Brito Villoslada, Antonio	18		Bovedilla 9, fila 5, departamento 2	Temporal
28/08/1936	Baena Cruz, Miguel	31		San Cayetano, 37	
28/08/1936	González Castro, Eduardo	36		San Cayetano, 38	
28/08/1936	Serrano Torrejón, Manuel	48		Bovedilla 10, fila 5, departamento 2	Temporal-Judicial
29/08/1936	Vázquez Molina, María	41		Bovedilla 12, fila 5, departamento 2	Temporal-Judicial



Fecha	Víctima	Edad	Lugar	Sepultura	Observaciones
29/08/1936	Romero Navas, Ramón	29		Bovedilla 11, fila 5, departamento 2	Temporal
30/08/1936	García Franco, Manuel	53		San Cayetano, 40	
30/08/1936	Monroy Trujillo, Juan	35		San Cayetano, 42	
30/08/1936	Casares Medina, Luis	35		San Cayetano, 43	Bombardeo.
30/08/1936	Raigón Gutiérrez, Concepción	36		San Cayetano, 44	Bombardeo.
30/08/1936	Tamajón Santos, Antonio	18		San Cayetano, 45	
30/08/1936	González Cabezas, Marcelino	36		San Cayetano, 46	
31/08/1936	Poveda Nevado, Eduardo	42		San Ramón, 3	Sepultura exhumada en 1946. Intervenida en 2019.
31/08/1936	Aguilar Espada, Miguel	21		San Ramón, 4	Intervenida en 2019.
31/08/1936	Sánchez Arredondo, Ángel	42		San Cayetano, 48	
31/08/1936	Manjón Hidalgo, Desiderio	34		San Cayetano, 47	
31/08/1936	Muñoz Reyes, Rafael	29		San Ramón, 1	Sepultura vigente.
31/08/1936	Pérez Rojano, Eusebio	28		San Ramón, 2	Trasladado a San Rafael en 1975.
02/09/1936	Carrasco Martínez, Francisco	34	Arroyo del Moro	San Ramón, 7	Sepultura exhumada en 1956. Intervenida en 2019.
02/09/1936	Plata Casero, Luis	32	Arroyo del Moro	San Ramón, 8	Sepultura exhumada en 1946. Intervenida en 2019.
03/09/1936	Landrove Pouso, Manuel	48		San Ramón, 10	Sepultura exhumada en 1936. Intervenida en 2019.
03/09/1936	Lucena Pérez, Antonio	36		San Ramón, 9	Sepultura exhumada en 1946. Intervenida en 2019.
03/09/1936	Ruíz Albarca, José	52		San Ramón, 11	Intervenida en 2019.
06/09/1936	Sánchez Rodríguez, Juana	45		San Ramón, 13	
06/09/1936	Cobos Serrano, Antonio	42		San Ramón, 14	
06/09/1936	Salazar López, José	47		San Ramón, 16	
06/09/1936	Muñoz Escobar, Francisco	19		San Ramón, 17	
06/09/1936	Arévalo Ruiz, Teodoro	34		San Ramón, 18	
06/09/1936	Rodríguez Rubio, Marcelino	45		San Ramón, 12	
08/09/1936	Repiso Seane, Consuelo	0		San Ramón, 22	Sepultura exhumada en 1946. Intervenida en 2019.
08/09/1936	Ortega Tejederas, Antonio	0		San Ramón, 23	Intervenida en 2019.



Fecha	Víctima	Edad	Lugar	Sepultura	Observaciones
08/09/1936	Mora López, Teodoro	36		San Ramón, 25	
08/09/1936	Moya Sánchez, Luis	41		San Ramón, 24	
09/09/1936	Prieto Martín, Antonio	27		San Ramón, 26	Sepultura vigente. Intervenida en 2019.
09/09/1936	Martínez Machuca, José	29		San Ramón, 28	
09/09/1936	Prieto Martín, Juan	32		San Ramón, 27	Sepultura vigente. Intervenida en 2019.
09/09/1936	Martínez Machuca, Enrique	30		San Ramón, 29	
09/09/1936	Sánchez Gómez, Manuel	28		San Ramón, 30	
09/09/1936	León Muñoz, Manuel	35		San Ramón, 31	
10/09/1936	Pastor Muñoz, Pablo	45		Bovedilla 13, fila 5, departamento 2	Temporal
10/09/1936	Moreno Rodríguez, Enrique	36	Arroyo del Moro	San Ramón, 32	
11/09/1936	Sánchez Pantoja, Francisco	35	Arroyo del Moro	San Ramón, 35	
11/09/1936	Pérez Pérez, Tomás	35	Arroyo del Moro	San Ramón, 34	Intervenida en 2019.
12/09/1936	Jurado Fernández, Antonio	50	Arroyo del Moro	San Ramón, 37	
12/09/1936	Castro Cardo, Carlos	33	Arroyo del Moro	San Ramón, 38	
13/09/1936	Álvarez Rodríguez, José	48	Arroyo del Moro	San Ramón, 39	
14/09/1936	Verdejo Abril, Francisco	51	Arroyo del Moro	San Ramón, 40	
15/09/1936	Castro Muñoz, Juan Antonio	58	Arroyo del Moro	San Ramón, 43	
15/09/1936	Roldán Victori, Manuel	30	Arroyo del Moro	San Ramón, 44	
16/09/1936	Sánchez Casado, Antonio	35	Arroyo del Moro	San Ramón, 47	
16/09/1936	Yuste Luna, Fernando	30	Arroyo del Moro	San Cipriano, 2	
16/09/1936	Vicente Caracuel, Aurora	26	Arroyo del Moro	San Cipriano, 3	
16/09/1936	Luna del Moral, Juan	33	Arroyo del Moro	San Ramón, 48	
16/09/1936	Amarillo Armentero, Antonio	38	Arroyo del Moro	San Ramón, 45	
16/09/1936	Rivadeneira Foc, Miguel	27	Arroyo del Moro	San Cipriano, 1	



Fecha	Víctima	Edad	Lugar	Sepultura	Observaciones
18/09/1936	Gisbert Alonso, Luciano	42	Arroyo del Moro	San Cipriano, 6	
19/09/1936	Magariño Torres, Ramón	30	Arroyo del Moro	San Cipriano, 7	
19/09/1936	Llera Cobos, Antonio	47	Arroyo del Moro	San Cipriano, 8	
20/09/1936	Márquez Raigón, Antonio	30	Arroyo del Moro	San Cipriano, 10	
20/09/1936	Gutiérrez González, Tomás	45	Arroyo del Moro	San Cipriano, 11	
20/09/1936	Carrasco Martínez, Juan	35	Arroyo del Moro	San Cipriano, 12	
20/09/1936	García Martínez, Miguel	52	Arroyo del Moro	San Cipriano, 9	
21/09/1936	Ortega Vallejo, Rafael	29	Arroyo del Moro	San Cipriano, 13	
21/09/1936	Merino Mata, Manuel	50	Arroyo del Moro	San Cipriano, 14	
21/09/1936	Romero Peñuela, Manuel	28	Arroyo del Moro	Panteón Familiar, N°5 Cuadro de Santo Tomás	
23/09/1936	Martínez Gil, Juan	61	Arroyo del Moro	Bovedilla 16, fila 5, Departamento 2	Propiedad
23/09/1936	Giménez Carrero, Ramón	30	Arroyo del Moro	San Cipriano, 16	
23/09/1936	Díaz Lacalle, Antonio	40	Arroyo del Moro	Bovedilla 17, fila 5, departamento 2	Propiedad
24/09/1936	Ruíz Sánchez, Pedro	34	Arroyo del Moro	San Cipriano, 21	
24/09/1936	Valero Cano, Martín	31	Arroyo del Moro	Bovedilla 19, fila 5, departamento 2	
24/09/1936	Arrizabalaga Castellano, Antonio	22	Arroyo del Moro	Bovedilla 18, fila 5, departamento 2	
24/09/1936	Extremera Platero, Francisco	24	Arroyo del Moro	San Cipriano, 28	
24/09/1936	Alcaide Rojas, Alfonso	42	Arroyo del Moro	San Cipriano, 27	
24/09/1936	Afán Montero, Andrés	30	Arroyo del Moro	San Cipriano, 26	
24/09/1936	Barrera García, Enrique	19	Arroyo del Moro	San Cipriano, 25	
24/09/1936	Cruz Torquemada, Antonio	41	Arroyo del Moro	San Cipriano, 24	
24/09/1936	Alcaide Álvarez, Manuel	62	Arroyo del Moro	San Cipriano, 22	
24/09/1936	Martínez Simoni, José	40	Arroyo del Moro	San Cipriano, 20	



Fecha	Víctima	Edad	Lugar	Sepultura	Observaciones
24/09/1936	López del Palacio, Jesús	28	Arroyo del Moro	San Cipriano, 19	
24/09/1936	Zurita Rojas, José	26	Arroyo del Moro	San Cipriano, 18	
24/09/1936	Zurita Rojas, Juan	40	Arroyo del Moro	San Cipriano, 17	
24/09/1936	Verdejo Briceño, Ana	24	Arroyo del Moro	San Cipriano, 23	
25/09/1936	Torres Aguilar Tablada, Ramón	32	Arroyo del Moro	Bovedilla 22, fila 5, departamento 2	Por diez años
25/09/1936	Rosas Alabanda, Francisco	34	Arroyo del Moro	San Cipriano, 31	
25/09/1936	Bruzo Aranda, José	28	Arroyo del Moro	San Cipriano, 32	
25/09/1936	Abades Morales, Ángel	25	Arroyo del Moro	Bovedilla 20, fila 5, departamento 2	Propiedad
25/09/1936	Barrera García, Francisco	29	Arroyo del Moro	San Cipriano, 29	
25/09/1936	Cruz Torres, Manuel de la	34	Arroyo del Moro	San Cipriano, 33	
25/09/1936	Fernández Tristell, José	36	Arroyo del Moro	Bovedilla 21, fila 5, departamento 2	Por diez años
22/10/1936	Camuñas Burgos, Francisco	62	Hospital de Agudos	San Cipriano, 61	Judicial. Bombardeo.

2.1.4. Revisión de la memoria de intervención de 2019

Durante el mes de diciembre de 2023 se nos facilitó por parte de CECOSAM y tras solicitud efectuada en el mes de octubre copia de la memoria de la intervención del año 2019 “*Las fosas del franquismo en el cementerio de La Salud (Córdoba). Evaluación, problemática y pruebas criminales*” procediendo a su revisión. Desde el punto de visto histórico el informe analiza como fuentes el libro registro de La Salud (Leg. 06063) y el libro del Capellán centrándose en la exposición de las cifras generales de víctimas y en el estudio de las sepulturas del cuadro de San Ramón, incluyendo en este caso como fuente el libro de cuadro correspondiente conservado en el archivo administrativo de CECOSAM (0204 RAM-CAY). Así mismo en el informe se hace referencia a la recogida de muestras genéticas y de testimonios orales durante la intervención, aspectos que han sido incorporados a nuestra base de datos. Respecto a la intervención de los cuadros de la zona alta no se incorpora ningún estudio específico, justificándose los trabajos en los datos aportados en el estudio realizado en 2018.

2.1.5. Búsqueda de bibliografía y fuentes documentales

Aunque el trabajo desarrollado a lo largo del mes de diciembre se ha centrado en el cotejo del registro del Cementerio de La Salud, a instancias de la coordinación del proyecto se ha solicitado a CECOSAM información sobre el estado actual y planimetría



de los cuadros que componen la conocida como zona alta del cementerio. Esta documentación se plantea como necesaria de cara al planeamiento de la futura intervención en la zona una vez agotado el Cuadro Virgen de los Dolores. Los aspectos iniciales de interés pasan por el conocimiento de la cronología de uso del espacio, distribución espacial de las sepulturas y estado de ocupación de las mismas. Igualmente interesa conocer el uso histórico del espacio actual del hangar –a través de la fotografía aérea sabemos de su empleo como cuadro de sepulturas- y del cementerio musulmán – sobre este espacio ha sido propuesta la ubicación de la fosa común en el año 1941- . En última instancia, y asumiendo la dinámica de ocupación del espacio ya conocida con carácter general en el Cementerio para los cuadros de la zona alta, el objetivo es determinar la ubicación cronológica de la zanja o fosa común desde 1937.

A través del investigador Rafael Espino se nos ha facilitado información sobre internos en la Prisión Provincial de Córdoba en 1936. Los datos contenidos en el listado referían a edad, causa de muerte y fecha de muerte de los reos, siendo incorporados todos estos datos a la base de datos.

Por último se ha realizado una primera búsqueda de bibliografía especializada, resaltando por su interés de cara tanto al contenido tratado como a la aproximación a fuentes de interés los siguientes títulos que habrán de ser consultados en el medio plazo:

- Barragán Moriana, Antonio (2022): *Enterado. Justicia militar de guerra en Córdoba (1936-1945)*, Córdoba, Utopía.
- Barragán Moriana, Antonio (2009): *Control social y responsabilidades políticas. Córdoba (1936-1945)*, Córdoba, Utopía.
- Moreno Gómez, Francisco (2014): *La victoria sangrienta, 1939-1945. Un estudio de la gran represión franquista para el memorial*, Córdoba, Editorial Alpuerto.
- Moreno Gómez, Francisco (2008): *1936: el genocidio franquista en Córdoba*, Barcelona, Crítica.

2.1.6. Coordinación con el área de sociología y atención a las víctimas

Las tareas en relación al área de sociología se han centrado en el diseño de los contenidos que integrarán la futura web de la intervención, prestando atención desde nuestra área a la contextualización de la represión en Córdoba. Otro de los objetivos que se pretende abordar es el de volcar el listado de víctimas en esta, con especificación de la información reunida sobre cada una de ellas y su paradero en caso de ser conocido.

También se ha colaborado en la atención de las víctimas, reproduciendo y analizando la documentación aportada por algunas de ellas (fotografías, expedientes judiciales, inscripción en el registro civil) que han sido incorporados a la base de datos.



2.1.7. Líneas de actuación

Sobre el resultado del trabajo aquí expuesto, la actuación prioritaria en el corto plazo debe enfocarse al vaciado íntegro de los libros de registro, lo que debe permitirnos incorporar víctimas no incluidas en los listados actualmente disponibles, además de evaluar las siguientes acciones a emprender. Completado este trabajo, es necesario trazar el itinerario de investigación subsiguiente para lo que es necesario el cotejo de la bibliografía existente y la búsqueda sobre inventarios de archivos y repositorios documentales. Así mismo, y una vez recibida la documentación solicitada a CECOSAM, es necesario el análisis de la misma. A estas labores se unen aquellas eventualidades derivadas del desarrollo ordinario del trabajo así como de la atención a víctimas y familiares.

2.2. Intervención sociológica

2.2.1. Revisión bibliográfica

Han seguido recopilándose aquellas noticias destinadas a la evolución del proyecto o temáticas afines de interés (celebración de eventos y jornadas o actividades de carácter memorialista en el cementerio de la Salud, Córdoba).

En la siguiente tabla se clasifican las distintas entradas recogidas divididas en diferentes agrupaciones temáticas, especificando la fecha de publicación y/o actualización y los medios de comunicación productivos.

Tabla 3: Recopilación bibliográfica de diciembre.

Agrupaciones temáticas	Fecha	Medio(s)	Enlace
<i>La Plataforma Comisión por la Verdad convoca un acto de conmemorativo a las víctimas del franquismo el día de los Derechos Humanos</i>	7 de diciembre	1- Cadena Cope 2- Diario de Sevilla 3- Diario Córdoba	1- https://www.cope.es/actualidad/espana/noticias/memoria--asociaciones-memorialistas-piden-visitas-guiadas-las-fosas-del-cementerio-salud-20231207_3040155 2- https://www.diariodesevilla.es/andalucia/Asociaciones-memorialistas-visitas-cementerio-Salud_0_1855016030.html 3- https://www.eldiadicordoba.es/cordoba/asociaciones-memorialistas-visitas-fosas-cementerio-Salud_0_1855015387.html



Agrupaciones temáticas	Fecha	Medio(s)	Enlace
<i>Acto conmemorativo Día de los Derechos Humanos</i>	10 de diciembre	1- El Día de Córdoba 2- Diario Córdoba 3- ABC 4- Córdoba Hoy	1- https://www.eldiadecordoba.es/cordoba/plataforma-Comision-Verdad-victimas-franquismo_3_1855944402.html#slide-3 2- https://www.diariocordoba.com/cordoba-ciudad/2023/12/10/fotografias-recuperar-memoria-enterrados-fosas-95666898.html 3- https://www.abc.es/espana/fotografias-recuperar-memoria-enterrados-fosas-comunes-cordoba-20231210173906-vi.html 4- https://www.cordobahoy.es/album/cultura/fotogaleria-es-que-haya-miedo-memoria-es/20231210190831149014.html
<i>Entrevistas al personal del equipo</i>	11 de diciembre	1- Radio France internationale	1- https://www.rfi.fr/fr/podcasts/accents-d-europe/20231211-en-europe-lobbies-et-politiques-courtsient-le-monde-agricole
<i>Entrevistas al personal del equipo</i>	12 de diciembre	1- Cadena Ser	1- https://cadenaser.com/audio/ser_cordoba_hoyporhoycordoba_20231212_122502_140000/?ssm=whatsapp
<i>Principales hitos del año 2023 en la provincia de Córdoba</i>	23 de diciembre	1- Cadena Ser	1- https://cadenaser.com/andalucia/2023/12/31/adios-2023-el-ano-de-la-sequia-radio-cordoba/
<i>Hallan víctimas de bombardeos de la guerra en la fosa que se exhuma en el cementerio de la Salud</i>	27 de diciembre	1. Diario Córdoba	1. https://www.diariocordoba.com/cordoba-ciudad/2023/12/27/hallan-cuatro-victimas-bombardeos-guerra-96275313.html

Tal y como puede apreciarse por el número de entradas destinadas, las agrupaciones temáticas de mayor relevancia son aquellas que cubren la convocatoria y celebración del acto homenaje a las víctimas del Cementerio de la Salud con motivo del Día Internacional de los Derechos Humanos, que tuvo lugar el día 10 de diciembre en el Cementerio de la Salud.

Dicho acto se dividió en dos momentos diferenciados. En primer lugar, la intervención de distintos/as familiares, miembros de asociaciones o colectivos memorialistas, de las cuales, a continuación, recogemos la transcripción de dos de ellas, facilitadas por la plataforma Comisión de la Verdad, para dejar constancia de sus reivindicaciones e impresiones.

Manifiesto de la Plataforma:



“Hoy conmemoramos el Día de la Declaración de los Derechos Humanos, desde la Plataforma de la Comisión de la Verdad de Córdoba queremos recuperar la memoria, a través de la verdad, la justicia y la reparación.

Abordar la búsqueda, recuperación, identificación y digna sepultura de los miles de personas desaparecidas a raíz del Golpe de Estado de 18 de julio de 1936, y durante la Guerra Civil y la Dictadura Franquista es una de las deudas de humanidad y justicia que tiene pendiente la democracia española consigo misma y con los miles de familias, que, con una enorme dignidad, han esperado pacientemente a que se de respuesta a esta justa reclamación

La memoria de aquellas personas valientes que construyeron un paisaje con horizontes de libertad, igualdad y de justicia social.

La ciudadanía nos debemos al principio de "deber de memoria", para la protección y la promoción de los derechos humanos mediante la lucha contra la impunidad.

La memoria como contadora de un relato de acontecimientos que con el hilo del tiempo nos sitúa en un presente colectivo desfigurado, que se niega a ver y a mirar a los ojos de las víctimas de la dictadura franquista. Todo ello como consecuencia de las políticas de desmemoria que hemos padecido en este país, que a día de hoy no se han corregido.

No se ha contado la verdad de porqué existen carreteras, caminos, tapias, 756 fosas con personas desaparecidas en Andalucía y 2567 en España.

Con las políticas educativas del olvido, han conseguido que todavía no forme parte del currículum en colegios e institutos. Es lamentable que la gente menor de cincuenta años desconozca que vivieron sus abuelos y bisabuelos, que no sepan las consecuencias de la guerra civil, en definitiva que no sepan de qué están hechos, quiénes son. Cómo se han construido cómo personas, con qué valores.

La justicia ha incumplido con su deber de juzgar, averiguar y conocer los hechos y acontecimientos que han dado lugar los restos humanos aparecidos en las fosas exhumadas. Se han inhibido, alegando y amparándose en la ley de amnistía del 77. Que sin embargo, la declaración de derechos humanos deja muy claro, que aquellos crímenes de lesa humanidad, los tribunales no deben ampararse y desatender a las víctimas de la dictadura franquista. Acometerlo es una cuestión de justicia, de derechos humanos, ampliamente requerida por los familiares de las víctimas y planteada insistentemente a España por los organismos internacionales. Es urgente la identificación genética realizada por la red del Sistema público de Salud de la Junta de Andalucía. La creación de un biobanco de ADN. Las exhumaciones han de desarrollarse dentro del marco legal, acorde con los trámites y desarrollo de ejecución. Visualizando en todo momento el derecho de las víctimas. Con el comienzo de las exhumaciones en Córdoba, se inicia un período de reparación, después de décadas de lucha por parte de las entidades memorialistas para que el estado cumpliera con su obligación de reparación, ha sido un camino largo, de resistencia y perseverancia, por lograr recuperar la memoria de las mujeres y hombres que combatieron al franquismo y al fascismo.

Aún queda un largo camino por recorrer para el cumplimiento de las leyes de memoria histórica y para la consecución de las demandas marcadas en estas últimas décadas por el movimiento memorialista.

Las víctimas del franquismo a día de hoy siguen viendo denegados su derecho a la verdad, la justicia y a la reparación. Ya por fin han comenzado las exhumaciones en nuestra ciudad, es



mucho el trabajo que se debe seguir realizando para poner fin a esta agónica espera. Nuestra presencia en el cementerio pretende contribuir a quitar la tierra que nunca debió cubrirlos.”

Manifiesto leído durante el acto homenaje:

“La fuerza de la imagen es inmensa. Las fotografías son la encarnación de la memoria. Nos ayudan a no olvidar lo que hay fotografiado ni el contexto ni el tiempo en el que se plasmó la fotografía. Estas fotografías cumplieron un papel importantísimo en las familias de las personas represaliadas durante y después de la guerra civil. A través de ellas pudieron tener siempre con ellos a sus seres queridos "asesinados", reduciendo con la simple contemplación su dolor y sufrimiento. La presencia de los seres queridos se mantuvo viva a través de las imágenes de las fotografías en muchos casos escondidas para que no pudieran ser encontradas y destruidas por los fascistas. Nada podía hacer más daño al fascismo que las fotografías de las personas que ejecutaron e hicieron desaparecer. Estas fotografías se han convertido en el símbolo por excelencia de la pérdida sufrida de miles de familias de esta y otras ciudades y pueblos de España. Pero también de la lucha persistente que cada vez reclama más y más memoria. Han sido y son un imprescindible recurso de lucha social y familiar, un lenguaje simbólico para luchar por la memoria. Tocarlas, ver sus rostros, sus nombres produce un fuerte impacto e impresión, un destello emocional y un despertar de los sentidos que nos conecta con sus historias personales. Durante décadas estuvieron ocultas, escondidas en las intimidades más hondas de los hogares. Las familias de los republicanos asesinados las tuvieron que esconder y en el desván, o en el cajón de la cómoda sobrevivieron para que los "asesinados" tuvieran lugar en la memoria. Guardadas en el pecho, en una cajita o en un cajón fueron el escudo protector y mantuvieron la conexión permanente para con sus viudas e hijos. Sobrevivieron al tiempo

para convertirse en objetos de interacción, de diálogo permanente, en altares iluminados por la memoria y el recuerdo. Hoy se exponen aquí para seguir contribuyendo a mantener viva la memoria.

Cuando los cuerpos fueron asesinados y arrojados a la fosa común, comenzó el olvido. Hoy estas fotografías reclaman su memoria viva. Nos gritan a todos... que a día de hoy aún siguen "desaparecidos". Que hay que desenterrar las fosas, desplazar el olvido, airear y dar a conocer los crímenes que se ocultan bajo esa superficie y gritar alto, muy alto sus nombres para que mantengan un lugar privilegiado que se han ganado con creces en nuestra memoria.”

Estas reivindicaciones se unen a las registradas a lo largo del tiempo en distintos organismos que han dejado su propia huella digital, como, por ejemplo, el Defensor del Pueblo Andaluz, de las que pueden destacarse:

- <https://www.defensordelpuebloandaluz.es/nos-informan-de-las-medidas-adoptadas-para-paliar-la-demora-en-la-identificacion-de-las-victimas-de>
- <https://www.defensordelpuebloandaluz.es/preguntamos-por-la-eliminacion-de-elementos-aun-no-retirados-contrarios-a-la-ley-de-memoria-4>
- <https://www.defensordelpuebloandaluz.es/recomendamos-que-se-retire-la-gran-cruz-de-los-caidos-de-la-ciudad-de-cordoba>



- <https://www.defensordelpuebloandaluz.es/responden-a-la-queja-de-un-particular-sobre-el-estado-de-unos-trabajos-de-memoria-democratica-de>
- <https://www.defensordelpuebloandaluz.es/la-diputacion-de-cordoba-le-abona-un-premio-por-estudios-sobre-memoria-democratica>

Por último, en el desarrollo del evento, tuvo lugar la colocación de fotografías de los represaliados/as en las vallas de seguridad que rodean el perímetro en el que se desarrollan las labores arqueoforenses.

2.2.2. Entrevistas y contacto con familiares

Una vez se atendió la solicitud de uso de la oficina situada en el Cementerio de la Salud como lugar para llevar a cabo entrevistas, presentada al inicio de la intervención por parte del equipo a la empresa gerente de dicho espacio, CECOSAM, en las semanas finales de diciembre pudo darse comienzo a las entrevistas.

Durante el breve espacio de tiempo desde el que pudieron comenzar a utilizarse las instalaciones hasta la llegada del periodo vacacional, a finales de diciembre, pudieron entrevistarse a dos perfiles diferenciados.

En primer lugar, distintos/as familiares inmersos en el proceso de búsqueda de sus parientes represaliados/as:

- Francisca Mancheño Albacete
- José López Tejero
- Antonio Jacinto Alcaide García
- Pilar Ruíz Pérez

En segundo lugar, también pudo contarse con el testimonio de M^a del Mar Téllez Guerrero, como una de las representantes de los movimientos asociacionistas dentro del contexto cordobés y andaluz, que, además, ocupó distintos cargos de gestión pública asociados a la recuperación de la memoria tanto en Córdoba, como en el propio cementerio de la Salud.

Las transcripciones de estas entrevistas serán incluidas en la próxima certificación y los archivos de audio de las mismas serán almacenados en el archivo digital del proyecto.

Por último, cabe señalar la atención a los distintos/as familiares que se han desplazado hasta las inmediaciones para informarse del desarrollo de los trabajos, a quienes se les han mostrado los avances logrados, así como las distintas instalaciones en las que se desarrollan los mismos.



2.2.3. Diseño teórico

Se han realizado guiones para trabajadores/as en medios de comunicación, con algunos/as de los/as cuales ya ha comenzado a agendarse la elaboración de entrevistas. También ha terminado de perfilarse el guion destinado a las entrevistas a los/as representantes de CECOSAM vinculados a la gestión del espacio del Cementerio, a quienes se les propondrá su participación en las entrevistas a lo largo del próximo mes.

2.2.4. Sociología práctica y colaboración con otras áreas

De manera análoga a los anteriores meses, se ha producido y clasificado material fotográfico que atestigua el desarrollo de las labores de carácter arqueoforense.

Por último, cabe señalar la recopilación y digitalización de material proporcionado por familiares, así como la coordinación para la recopilación de la información que será incluida en la web del proyecto, ambas labores en colaboración con Juan Francisco Coto Molina, responsable del área de Historia de la intervención.

2.3. Trabajos arqueológicos

2.3.1. Continuación excavación Sondeo 2

Por último, cabe señalar la recopilación y digitalización de material proporcionado por familiares, así como la coordinación para la recopilación de la información que será incluida en la web del proyecto, ambas labores en colaboración con Juan Francisco Coto Molina, responsable del área de Historia de la intervención.

Se procedió a la excavación, documentación y registro exhaustivo de cada uno de los depósitos localizados durante el mes de noviembre, los cuales se corresponden con la numeración de los registros proporcionados por CECOSAM de las sepulturas ritualizadas en el cuadro de Virgen de los Dolores. A continuación, se presenta sobre fotogrametría ortorectificada la distribución de los distintos depósitos asociados:



Imagen 2: Fotogrametría de los depósitos localizados en el Sondeo 2

Los depósitos localizados concuerdan con la información documental proporcionada por CECOSAM respecto a los registros cementeriales de inhumaciones. Sin embargo, si que notamos cierta discrepancia en cuanto a los registros de exhumación. En muchos de los casos los restos no son exhumados, creándose reducciones de los mismos y depósitos secundarios Gracias a la comparación de las fuentes con los resultados obtenidos en campo podemos llegar a identificar la numeración y disposición de los enterramientos canonizados del cuadro Virgen de los Dolores, a la vez que nos permite conocer las identidades de las personas que fueron enterrados en las mismas, así como las cronologías asociadas.



Cuadro de Sepulturas de Adultos **VIRGEN DE LOS DOLORES** (Ntra. Sra. De la Salud)

SANTA BARBARA (Cuadro militar)																			
19 LÁPIDA CRC LIBRO	18 CMR LIBRO	17 AHR LIBRO	16 LJP LIBRO	15 MCVP LIBRO	14	13	12	11 CPG LIBRO	10 FMG LIBRO	9	8 LÁPIDA ALP RLV LIBRO	7	6	5 ASM LÁPIDA	4	3 CMC LÁPIDA BESTURIA	2 TVL LIBRO BESTURIA	1 FGF LIBRO	P A S I L L O C E N T R A L
20	21	22	23	24 JLM LIBRO	25	26	27 MRM LIBRO LÁPIDA BESTURIA	28	29	30 LÁPIDA AML LIBRO	31	32	33	34 JHU LIBRO	35	36 AAM LIBRO	37 LÁPIDA MSR LIBRO	38 DPV LÁPIDA BESTURIA	
57 MCG LIBRO	56	55	54 MMM LIBRO	53 MPM LIBRO	52	51	50	49 DJB LIBRO	48	47 EMG LÁPIDA BESTURIA	46	45	44 REL LIBRO	43 MOGB LIBRO	42 LÁPIDA MCGC LIBRO	41	40 FCC LIBRO	39 MCM LIBRO	
58	59	60 RBR LIBRO	61 VLLG LIBRO	62 AMM LIBRO LÁPIDA BESTURIA	63	64 MTM LIBRO	65	66 FDG LIBRO	67 FIM LIBRO	68	69	70	71	72	73 MPM LIBRO	74 LPJ LIBRO	75	76	
95 MJCD LIBRO LÁPIDA BESTURIA	94	93 RMT LIBRO	92	91 ADC LIBRO	90	89 MEA LIBRO LÁPIDA BESTURIA	88	87	86 PNU LIBRO	85 CMJ LIBRO	84 MVN LIBRO	83 JVN LIBRO	82 LÁPIDA RLT LIBRO	81 CRC LIBRO	80 LÁPIDA JAM LIBRO	79 MUGV LIBRO	78 RRE LIBRO	77 FMD LIBRO	
96	97 LÁPIDA JCE LIBRO	98 LÁPIDA JRP LIBRO	99	100 AVP LIBRO	101	102	103 EDCG LIBRO	104 LSS LIBRO	105 RGB LIBRO	106 LÁPIDA JPC LIBRO	107 LÁPIDA AMV LIBRO	108 LÁPIDA MCJ LIBRO	109	110 LÁPIDA ERH LIBRO	111 EMC LIBRO	112	113 LOZAS RRS LIBRO	114	

Cuadro 4º (Sepultura de adultos) **SONDEO 02**

Aparece en ordenador y tiene lápida
 Aparece en ordenador pero no existe lápida
 Anomalías

Imagen 3: Posición del sondeo 2 sobre plano del cuadro Virgen de los Dolores.

OBSERVACIONES EN CAMPO DE LOS INDIVIDUOS

Depósito 16

Se trata de un depósito vacío en cuanto a restos óseos.

Depósito 17

Se trata de un depósito colectivo, con dos niveles de uso, concretamente dos inhumaciones primarias individuales y una fosa de extracción en su base.

- **1º Nivel de uso:**
 - **UF-3034:** Individuo masculino juvenil



Imagen 4: Ortofoto georreferenciada extraída de recorte de fotogrametría de detalle del sondeo 2, UF-3034.

- Contexto de enterramiento:
 - Contexto funerario
 - En receptáculo, ataúd
 - Enterramiento ritualizado excavado en suelo
- Descripción del enterramiento:
 - Inhumación primaria colectiva
 - Medio de descomposición semicolmatado
 - Orientación de los restos:
 - Eje del cuerpo: oeste - este
 - Posición: Decúbito supino
- Aspectos antropológicos:
 - Se trata de un individuo masculino juvenil
- Relación estratigráfica:
 - Forma parte del Depósito 17. Es cubierto por la UE – 1036. Se apoya en la UE – 1072 y la UC – 2029.



- **Objetos asociados:** Se identifican restos de ataúd (clavos de hierro), dos suelas de caucho vulcanizado marca “DELFIN” y seis botones, dos de ellos a presión, todos de aleación de cobre.



Imagen 5: Materiales asociados UF-3034.

- **2º Nivel de uso:**
- **UF-3050:** Individuo femenino adulto joven



Imagen 6: Ortofoto georeferenciada extraída de recorte de fotogrametría de detalle del sondeo 2, UF- 3050.

- Contexto de enterramiento:
 - Contexto funerario
 - En receptáculo, ataúd
 - Enterramiento ritualizado excavado en suelo
- Descripción del enterramiento:
 - Inhumación primaria colectiva
 - Medio de descomposición semicolmatado
 - Eje del cuerpo: oeste - este
 - Posición: Decúbito supino
- Aspectos antropológicos:
 - Se trata de un individuo femenino adulto joven
- Relación estratigráfica:
 - Forma parte del Depósito 17. Es cubierto por la UE – 1072. Se apoya en la UC – 2029.

- **Objetos asociados:** Se identifican restos de ataúd (madera, bisagra de hierro, pasador de plomo decorativo y placa fragmentada de aluminio o zinc en forma de Cristo). No se conservó tras el proceso de excavación a causa de la degradación una almohada de tejido ubicada bajo el cráneo.



Imagen 7: Materiales asociados a la UF-3050.

Depósito 18

Se trata de un depósito colectivo, con dos niveles de uso, concretamente dos inhumaciones primarias individuales y una fosa de extracción entre ambas.

- **1º Nivel de uso:**
 - **UF-3035:** Individuo masculino adulto maduro



Imagen 8: Ortofoto georreferenciada extraída de recorte de fotogrametría de detalle del sondeo 2, UF- 3035.

- Contexto de enterramiento:
 - Contexto funerario
 - En receptáculo, ataúd
 - Enterramiento ritualizado excavado en suelo
- Descripción del enterramiento:
 - Inhumación primaria individual
 - Medio de descomposición semicolmatado
 - Afecciones:
 - Orientación de los restos:
 - Eje del cuerpo: oeste - este
 - Posición: Decúbito supino
- Aspectos antropológicos:
 - Se trata de un individuo masculino adulto maduro
- Relación estratigráfica:
 - Forma parte del Depósito 1. Es cubierto por la UE – 1037. Se apoya en la UE -1071 y UC – 2030.



- Objetos asociados: Se identifican restos de ataúd y objetos de indumentaria (suelas de caucho vulcanizado marca “F·D FyD MESEGUER SL MURCIA” y una pequeña hebilla de aleación de zinc).



Imagen 9: Materiales asociados a la UF-3035.

- **2º Nivel de uso:**
- **UF-3051:** Individuo masculino adulto maduro



Imagen 10: Ortofoto georreferenciada extraída de recorte de fotogrametría de detalle del sondeo 2, UF- 3051.

- Contexto de enterramiento:
 - Contexto funerario
 - En receptáculo, ataúd
 - Enterramiento ritualizado excavado en suelo
- Descripción del enterramiento:
 - Inhumación primaria colectiva
 - Medio de descomposición semicolmatado
 - Eje del cuerpo: oeste - este
 - Posición: Decúbito supino
- Aspectos antropológicos:
 - Se trata de un individuo masculino adulto maduro
- Relación estratigráfica:
 - Forma parte del Depósito 18. Es cubierto por la UE – 1073. Se apoya en la UC – 2030.
- Objetos asociados: Se identifican restos de ataúd (clavos y bisagra de hierro) y objetos de indumentaria como son los tres botones de nácar, una pequeña hebilla de hierro y calzado de cuero.



Imagen 11: Materiales asociados a la UF-3051.

Depósito 19

Se trata de un depósito colectivo, con dos niveles de uso, concretamente, dos inhumaciones primarias individuales.

- **1º Nivel de uso:**
- **UF-3036:** Individuo masculino adulto



Imagen 12: Ortofoto georreferenciada extraída de recorte de fotogrametría de detalle del sondeo 2, UF- 3036.



- Contexto de enterramiento:
 - Contexto funerario
 - En receptáculo, ataúd
 - Enterramiento ritualizado excavado en suelo
- Descripción del enterramiento:
 - Inhumación primaria colectiva
 - Medio de descomposición semicolmatado
 - Afecciones:
 - Orientación de los restos:
 - Eje del cuerpo: oeste - este
 - Posición: Decúbito supino
- Aspectos antropológicos:
 - Se trata de un individuo masculino adulto
- Relación estratigráfica:
 - Forma parte del Depósito 1. Es cubierto por la UE – 1038. Se apoya en la UE – 1074 y la UC – 2031.
- Objetos asociados: Se identifican restos de ataúd (figura de Cristo de aleación de plomo) y objetos relacionados con la vestimenta (dos botones de nácar) y la religiosidad del difunto (rosario de eslabones con cruz de aleación de bronce y cuentas de nácar y una medalla del Sagrado Corazón en aluminio).



Imagen 13: Materiales asociados a la UF-3036.

- **2º Nivel de uso:**
- **UF-3052:** Individuo femenino adulto maduro




Imagen 14: Ortofoto georreferenciada extraída de recorte de fotogrametría de detalle del sondeo 2, UF- 3052.



- Contexto de enterramiento:
 - Contexto funerario
 - En receptáculo, ataúd
 - Enterramiento ritualizado excavado en suelo
- Descripción del enterramiento:
 - Inhumación primaria colectiva
 - Medio de descomposición semicolmatado
 - Orientación de los restos:
 - Eje del cuerpo: oeste - este
 - Posición: Decúbito supino
- Aspectos antropológicos:
 - Se trata de un individuo femenino adulto maduro
- Relación estratigráfica:
 - Forma parte del Depósito 19. Es cubierto por la UE – 1074. Se apoya en la UC – 2010.
- Objetos asociados: Se identifican restos de ataúd (figura de Cristo crucificado en aleación de plomo) y numerosos objetos asociados. De indumentaria se conservan restos del calzado de cuero; de adorno dos pendientes de ballesta en cobre con una piedra engarzada y dos horquillas de aluminio, un botón a presión de aleación de cobre y dos pequeños botoncitos de plástico negro; y religiosos un rosario con eslabones, cruz y pieza decorativa en aleación de bronce con cuentas en cristal poliédrico.



Imagen 15: Materiales asociados a la UF-3052.

Depósito 20

Se trata de un depósito individual con un único nivel de uso, concretamente una inhumación primaria individual.

- **UF-3037:** Individuo femenino juvenil



Imagen 16: Ortofoto georreferenciada extraída de recorte de fotogrametría de detalle del sondeo 2, UF- 3037.



- Contexto de enterramiento:
 - Contexto funerario
 - En receptáculo, ataúd
 - Enterramiento ritualizado excavado en suelo
- Descripción del enterramiento:
 - Inhumación primaria colectiva
 - Medio de descomposición semicolmatado
 - Orientación de los restos:
 - Eje del cuerpo: oeste - este
 - Posición: Decúbito supino
- Aspectos antropológicos:
 - Se trata de un individuo femenino juvenil
- Relación estratigráfica:
 - Forma parte del Depósito 20. Es cubierto por la UE – 1039. Se apoya en la UC – 2032.
- Objetos asociados: Se identifican restos de la decoración del ataúd (figura de Cristo plúmbea y plaquitas con motivos vegetales y querubines) y restos de indumentaria (botones de nácar, cuatro de ellos con ojales y otro tipo roblón).



Imagen 17: Materiales asociados UF-3037.

Depósito 21

Se trata de un depósito colectivo con dos niveles de uso, una inhumación secundaria individual y una inhumación primaria individual.

- **1º Nivel de uso:**
- **UF-3038:** Individuo adulto




Imagen 18: Ortofoto georreferenciada extraída de recorte de fotogrametría de detalle del sondeo 2, UF- 3038 (mano en la parte superior del depósito).

- Contexto de enterramiento:
 - Contexto funerario
 - En receptáculo, ataúd
 - Enterramiento ritualizado excavado en suelo
- Descripción del enterramiento:
 - Inhumación primaria colectiva
 - Medio de descomposición semicolmatado
 - Orientación de los restos:
 - Eje del cuerpo: oeste - este
 - Posición: Decúbito supino



- Aspectos antropológicos:
 - Se trata de un individuo adulto
 - Relación estratigráfica:
 - Forma parte del Depósito 21. Es cubierto por la UE – 1086. Se apoya en la UE – 1040 y la UC – 2033.
- **2º Nivel de uso:**
- **UF-3049:** Individuo masculino adulto maduro



Imagen 19: Ortofoto georreferenciada extraída de recorte de fotogrametría de detalle del sondeo 2, UF - 3049.

- Contexto de enterramiento:
 - Contexto funerario
 - En receptáculo, ataúd
 - Enterramiento ritualizado excavado en suelo
- Descripción del enterramiento:
 - Inhumación primaria colectiva
 - Medio de descomposición semicolmatado
 - Afecciones: Alterado por la fosa de extracción UC-2069.
 - Orientación de los restos:



- Eje del cuerpo: oeste - este
 - Posición: Decúbito supino
- Aspectos antropológicos:
 - Se trata de un individuo masculino adulto maduro
- Relación estratigráfica:
 - Forma parte del Depósito 21. Es cubierto por la UE – 1040. Se apoya en la UC – 2033.
- Objetos asociados: Se identifican restos de ataúd (placas decorativas en forma de querubín, y un Cristo) y de indumentaria, a saber, partes degradadas del calzado de cuero y cuatro botones de distinto material (dos de nácar y dos de hierro).



Imagen 20: Materiales asociados a la UF-3049.

Depósito 22

Se trata de un depósito individual con un único nivel de uso, concretamente una inhumación primaria individual.

- **UF-3065:** Individuo posiblemente femenino juvenil



Imagen 21: Ortofoto georreferenciada extraída de recorte de fotogrametría de detalle del sondeo 2, UF- 3065.

- Contexto de enterramiento:
 - Contexto funerario
 - En receptáculo, ataúd
 - Enterramiento ritualizado excavado en suelo
- Descripción del enterramiento:
 - Inhumación primaria colectiva
 - Medio de descomposición semicolmatado
 - Orientación de los restos:
 - Eje del cuerpo: oeste - este
 - Posición: Decúbito supino
- Aspectos antropológicos:
 - Se trata de un individuo posiblemente femenino juvenil
- Relación estratigráfica:
 - Forma parte del Depósito 22. Es cubierto por la UE – 1041. Se apoya en la UC – 2034.
- Objetos asociados: Únicamente se conserva parte de una bisagra de hierro del ataúd.



Imagen 22: Materiales asociados a la UF-3065.

Depósito 23

Se trata de un depósito colectivo con dos niveles de uso, concretamente dos inhumaciones primarias individuales.

- **1º Nivel de uso:**
- **UF-3039:** Individuo masculino adulto joven




Imagen 23: Ortofoto georreferenciada extraída de recorte de fotogrametría de detalle del sondeo 2, UF- 3039.



- Contexto de enterramiento:
 - Contexto funerario
 - En receptáculo, ataúd
 - Enterramiento ritualizado excavado en suelo
- Descripción del enterramiento:
 - Inhumación primaria colectiva
 - Medio de descomposición semicolmatado
 - Orientación de los restos: este - oeste
 - Posición: Decúbito supino
- Aspectos antropológicos:
 - Se trata de un individuo masculino adulto joven
- Relación estratigráfica:
 - Forma parte del Depósito 23. Es cubierto por la UE – 1042. Se apoya en la UE – 1076 y la UC – 2035.
- Objetos asociados: Se identifican dos zapatos de cuero en relativo buen estado y tres botones, uno de nácar y dos cerámicos tipo Prosser.



Imagen 24: Materiales asociados a la UF-3039.

- **2º Nivel de uso:**

- **UF-3054:** Individuo masculino adulto maduro



Imagen 25: Ortofoto georreferenciada extraída de recorte de fotogrametría de detalle del sondeo 2, UF- 3054.

- Contexto de enterramiento:
 - Contexto funerario
 - En receptáculo, ataúd
 - Enterramiento ritualizado excavado en suelo
- Descripción del enterramiento:
 - Inhumación primaria colectiva
 - Medio de descomposición semicolmatado
 - Orientación de los restos:
 - Eje del cuerpo: oeste - este
 - Posición: Decúbito supino
- Aspectos antropológicos:
 - Se trata de un individuo masculino adulto maduro
- Relación estratigráfica:
 - Forma parte del Depósito 23. Es cubierto por la UE – 1076. Se apoya en la UC – 2035.

- **Objetos asociados:** Se identifican restos de ataúd (cerradura y bisagra de hierro y numerosas placas decorativas en forma de ángeles, vegetales y asas de media luna fijadas en sus extremos por rombos). De la vestimenta se recogen cuatro botones de diferente material (hierro, nácar y cerámico tipo Prosser) y el calzado de cuero; el cual aparece de manera totalmente anómala depositado sobre el rostro del finado.



Imagen 26: Materiales asociados a la UF-3054. Arriba. Restos de ataúd y vestimenta. Abajo. Calzado de cuero.

Depósito 24

Se trata de un depósito colectivo con tres niveles de uso, concretamente una inhumación primaria individual, un segundo con una inhumación primaria individual alterada por una fosa de extracción y un tercero con una inhumación secundaria múltiple.

- **1º Nivel de uso:**



- **UF-3040: Individuo femenino adulto senil**



Imagen 27: Ortofoto georeferenciada extraída de recorte de fotogrametría de detalle del sondeo 2, UF- 3040.

- Contexto de enterramiento:
 - Contexto funerario
 - En receptáculo, ataúd
 - Enterramiento ritualizado excavado en suelo
- Descripción del enterramiento:
 - Inhumación primaria colectiva
 - Medio de descomposición semicolmatado
 - Orientación de los restos: este - oeste
 - Posición: Decúbito supino
- Aspectos antropológicos:
 - Se trata de un individuo femenino adulto senil
- Relación estratigráfica:
 - Forma parte del Depósito 24. Es cubierto por la UE – 1043. Se apoya en la UE – 1077, UE-1078 y la UC – 2036.

- **Objetos asociados:** Se identifican restos del ataúd (figura decorativa de aleación de plomo de Cristo), un botón de aleación de cobre y dos suelas de caucho vulcanizado marca “Aguirre CALAHORRA”.



Imagen 28: Materiales asociados a la UF-3040.

- **2º Nivel de uso:**
- **UF-3055:** Individuo adulto



Imagen 29: Ortofoto georreferenciada extraída de recorte de fotogrametría de detalle del sondeo 2, UF- 3055.



- Contexto de enterramiento:
 - Contexto funerario
 - En receptáculo, ataúd
 - Enterramiento ritualizado excavado en suelo
 - Descripción del enterramiento:
 - Inhumación primaria colectiva
 - Medio de descomposición semicolmatado
 - Orientación de los restos:
 - Eje del cuerpo: este - oeste
 - Posición: Decúbito supino
 - Aspectos antropológicos:
 - Se trata de un individuo adulto
 - Relación estratigráfica:
 - Forma parte del Depósito 24. Es cubierto por la UE – 1077. Se apoya en la UC – 2036.
- **3º Nivel de uso:**
- **UF-3056:** reducción de dos individuos adultos



Imagen 30: Ortofoto georreferenciada extraída de recorte de fotogrametría de detalle del sondeo 2, UF- 3056.



- Contexto de enterramiento:
 - Contexto funerario
 - Sin receptáculo
 - Enterramiento secundario excavado en suelo
- Descripción del enterramiento:
 - Inhumación secundaria colectiva
 - Medio de descomposición semicolmatado
- Aspectos antropológicos:
 - Se trata de dos individuos adultos
- Relación estratigráfica:
 - Forma parte del Depósito 24. Es cubierto por la UE – 1078. Se apoya en la UC – 2074.

Depósito 25

Se trata de un depósito colectivo con dos niveles de uso, concretamente se corresponden con una inhumación primaria individual alterada por una fosa de extracción y una inhumación secundaria colectiva.

- 1º Nivel de uso:

- **UF-3067:** Individuo adulto



Imagen 31: Ortofoto georreferenciada extraída de recorte de fotogrametría de detalle del sondeo 2, UF- 3067.



- Contexto de enterramiento:
 - Contexto funerario
 - En receptáculo, ataúd
 - Enterramiento ritualizado excavado en suelo
- Descripción del enterramiento:
 - Inhumación primaria colectiva
 - Medio de descomposición semicolmatado
 - Orientación de los restos:
 - Eje del cuerpo: este - oeste
 - Posición: Decúbito supino
 - Afecciones: Alterado por la fosa de extracción UC-2071.
- Aspectos antropológicos:
 - Se trata de un individuo adulto
 - Relación estratigráfica:
 - Forma parte del Depósito 25. Es cubierto por la UE – 1044.
Se apoya en la UC – 2037.
 - Objetos asociados: No conserva.
- **2º Nivel de uso:**
 - **UF-3041:** individuo femenino adulto maduro



Imagen 32: Ortoreferenciada georeferenciada extraída de recorte de fotogrametría de detalle del sondeo 2, UF- 3041.

- Contexto de enterramiento:
 - Contexto funerario
 - En receptáculo, ataúd
 - Enterramiento ritualizado excavado en suelo
- Descripción del enterramiento:
 - Inhumación primaria colectiva
 - Medio de descomposición semicolmatado
 - Orientación de los restos:
 - Eje del cuerpo: este - oeste
 - Posición: Decúbito supino
- Aspectos antropológicos:
 - Se trata de un individuo femenino adulto maduro
- Relación estratigráfica:
 - Forma parte del Depósito 25. Es cubierto por la UE – 1044. Se apoya en la UC – 2037.
- Objetos asociados: Se identifican restos de ataúd (clavos de hierro, madera y una placa en forma de querubín) y abundante indumentaria. El calzado

es de cuero con refuerzo de caucho en el tacón. A esto se suman cinco botones a presión de aleación de cobre, cuatro botones cerámicos blancos, cinco de baquelita negra hexagonales y dos más también de baquelita negra circular. Por último, un imperdible de aleación de cobre.



Imagen 33: Materiales asociados a la UF-3041.

- **3º Nivel de uso:**
- **UF-3057:** reducción de tres individuos adultos



Imagen 34: Ortofoto georreferenciada extraída de recorte de fotogrametría de detalle del sondeo 2, UF- 3057.



- Contexto de enterramiento:
 - Contexto funerario
 - Sin receptáculo
 - Enterramiento secundario excavado en suelo
- Descripción del enterramiento:
 - Inhumación secundaria colectiva
 - Medio de descomposición semicolmatado
- Aspectos antropológicos:
 - Se trata de tres individuos adultos
- Relación estratigráfica:
 - Forma parte del Depósito 25. Es cubierto por la UE – 1079. Se apoya en la UC – 2075.
- Objetos asociados: Se identifican restos de calzado de tres pares distintos. Unos son de cuero, otros de cuero con ojales de cobre y otros de suela de caucho talla 38.



Imagen 35: Materiales asociados a la UF-3057.



Depósito 26

Se trata de un depósito colectivo con tres niveles de uso, concretamente tres inhumaciones primarias individuales.

- **1º Nivel de uso:**

- **UF-3042:** individuo posiblemente masculino adulto maduro



Imagen 36: Ortofoto georeferenciada extraída de recorte de fotogrametría de detalle del sondeo 2, UF- 3042.

- Contexto de enterramiento:
 - Contexto funerario
 - En receptáculo, ataúd
 - Enterramiento ritualizado excavado en suelo
- Descripción del enterramiento:
 - Inhumación primaria colectiva
 - Medio de descomposición semicolmatado
 - Orientación de los restos:
 - Eje del cuerpo: este - oeste
 - Posición: Decúbito supino
- Aspectos antropológicos:



- Se trata de un individuo femenino adulto maduro
 - Relación estratigráfica:
 - Forma parte del Depósito 25. Es cubierto por la UE – 1045.
Se apoya en la UC – 2038.
 - Objetos asociados: Se identifican restos de ataúd (bisagras de hierro) y dos zapatos de cuero.



Imagen 37: Materiales asociados a la UF-3042.

2º Nivel de uso:

- **UF-3058:** individuo posiblemente femenino adulto maduro



Imagen 38: Ortofoto georreferenciada extraída de recorte de fotogrametría de detalle del sondeo 2, UF- 3058.

- Contexto de enterramiento:
 - Contexto funerario
 - En receptáculo, ataúd
 - Enterramiento ritualizado excavado en suelo
- Descripción del enterramiento:
 - Inhumación primaria colectiva
 - Medio de descomposición semicolmatado
 - Orientación de los restos:
 - Eje del cuerpo: este - oeste
 - Posición: Decúbito supino
- Aspectos antropológicos:
 - Se trata de un individuo femenino adulto maduro
- Relación estratigráfica:
 - Forma parte del Depósito 26. Es cubierto por la UE – 1080. Se apoya en la UE – 1085 y la UC – 2038.
- Objetos asociados: Se identifican restos de ataúd (clavos de hierro y figura de Cristo en aleación plúmbea) y restos de vestimenta como son dos

botones de hueso, dos a presión de aleación de cobre y una hebilla de hierro pequeña.



Imagen 39: Materiales asociados a la UF-3058.

- **3º Nivel de uso:**

- **UF-3068:** individuo masculino adulto maduro



Imagen 40: Ortofoto georreferenciada extraída de recorte de fotogrametría de detalle del sondeo 2, UF- 3068.

- Contexto de enterramiento:
 - Contexto funerario



- En receptáculo, ataúd
- Enterramiento ritualizado excavado en suelo
- Descripción del enterramiento:
 - Inhumación primaria colectiva
 - Medio de descomposición semicolmatado
 - Orientación de los restos:
 - Eje del cuerpo: este - oeste
 - Posición: Decúbito supino
- Aspectos antropológicos:
- Se trata de un individuo masculino adulto maduro
- Relación estratigráfica:
 - Forma parte del Depósito 26. Es cubierto por la UE – 1085. Se apoya en la UC – 2038.
- Objetos asociados: Se identifican restos de ataúd (clavos de hierro y placas de querubines) y una pequeña hebilla de hierro. Las dos suelas de goma blanca marca “MEDINA PMALLORCA” se disponen en espacios anómalos como son sobre la tibia derecha y junto a la bóveda craneal.



Imagen 41: Materiales asociados a la UF-3068.

Depósito 27

Se trata de un depósito individual con una inhumación primaria individual.

- **UF-3043:** Individuo femenino adulto maduro



Imagen 42: Ortofoto georreferenciada extraída de recorte de fotogrametría de detalle del sondeo 2, UF-3043.

- Contexto de enterramiento:
 - Contexto funerario
 - En receptáculo, ataúd
 - Enterramiento ritualizado excavado en suelo
- Descripción del enterramiento:
 - Inhumación primaria colectiva
 - Medio de descomposición semicolmatado
 - Orientación de los restos:
 - Eje del cuerpo: este - oeste
 - Posición: Decúbito supino
- Aspectos antropológicos:
 - Se trata de un individuo femenino adulto maduro
- Relación estratigráfica:

- Forma parte del Depósito 27. Es cubierto por la UE – 1046.
Se apoya en la UC – 2039.
- Objetos asociados: Se conservan restos de ataúd típicos (cerraduras y bisagras de hierro, plaquitas decorativas con motivos vegetales y de tejidos anudados, así como molduras de madera) pero aparecen también restos de periódico que se usaron para cubrir el ataúd y servir de soporte para pintura blanca, la misma que ha permitido que se conserve en buen estado. En los distintos trozos de papel puede leerse de forma fraccionaria las palabras “jueves 13” “octubre” “ABC Sevilla”. Como objeto asociado al individuo se ha documentado una prótesis dental completa con puentes de oro.



Imagen 43: Materiales asociados a la UF-3043. Arriba, restos de ataúd y objetos asociados. Abajo, detalle de algunos fragmentos de periódico.

Depósito 28

Se trata de un depósito individual con un único nivel de uso; una inhumación secundaria individual.

- **UF-3044:** Reducción de un individuo adulto



Imagen 44: Ortografía georeferenciada extraída de recorte de fotogrametría de detalle del sondeo 2, UF- 3044.

- Contexto de enterramiento:
 - Contexto funerario
 - Sin receptáculo
 - Enterramiento secundario excavado en suelo
- Descripción del enterramiento:
 - Inhumación secundaria colectiva
 - Medio de descomposición semicolmatado
- Aspectos antropológicos:
 - Se trata de un individuo adulto
- Relación estratigráfica:
 - Forma parte del Depósito 28. Es cubierto por la UE – 1047. Se apoya en la UC – 2040.



Depósito 29

Se trata de un depósito colectivo con dos niveles de uso, concretamente, un primero con una inhumación secundaria múltiple y un segundo con una inhumación primaria individual.

- **1º Nivel de uso:**
 - **UF-3059:** dos individuos masculinos adultos



Imagen 45: Ortografía georreferenciada extraída de recorte de fotogrametría de detalle del sondeo 2, UF- 3059.

- Contexto de enterramiento:
 - Contexto funerario
 - Sin receptáculo
 - Enterramiento secundario excavado en suelo
- Descripción del enterramiento:
 - Inhumación secundaria colectiva
 - Medio de descomposición semicolmatado
- Aspectos antropológicos:
 - Se trata de dos individuos masculinos adultos
- Relación estratigráfica:

- Forma parte del Depósito 29. Es cubierto por la UE – 1069.
Se apoya en la UC – 2070.
- Materiales asociados: Se identifican únicamente con restos de ataúd (clavos de hierro y vidrio).



Imagen 46: Materiales asociados a la UF-3059.

- **2º Nivel de uso:**

- **UF-3062:** individuo femenino adulto joven



Imagen 47: Ortofoto georreferenciada extraída de recorte de fotogrametría de detalle del sondeo 2, UF- 3062.



- Contexto de enterramiento:
 - Contexto funerario
 - En receptáculo, ataúd
 - Enterramiento ritualizado excavado en suelo
- Descripción del enterramiento:
 - Inhumación primaria individual
 - Medio de descomposición semicolmatado
 - Orientación de los restos:
 - Eje del cuerpo: oeste - este
 - Posición: Decúbito supino
 - Afecciones: Alterado por la fosa para la reducción UC-2070
- Aspectos antropológicos:
 - Se trata de un individuo femenino adulto joven
- Relación estratigráfica:
 - Forma parte del Depósito 29. Es cubierto por la UE – 1048. Se apoya en la UC – 2041.
- Objetos asociados: Se identifica calzado de goma infantil.



Imagen 48: Materiales asociados a la UF-3062.



Depósito 30

Se trata de un depósito individual con tres niveles de uso, concretamente, una primera inhumación primaria individual, bajo la que se encuentra una inhumación secundaria colectiva de dos individuos y bajo esta otra inhumación primaria individual.

- **1º Nivel de uso:**
- **UF-3045:** Individuo masculino juvenil



Imagen 49: Ortofoto georreferenciada extraída de recorte de fotogrametría de detalle del sondeo 2, UF- 3045.

- Contexto de enterramiento:
 - Contexto funerario
 - En receptáculo, ataúd
 - Enterramiento ritualizado excavado en suelo
- Descripción del enterramiento:
 - Inhumación primaria colectiva
 - Medio de descomposición semicolmatado
 - Orientación de los restos:
 - Eje del cuerpo: oeste - este
 - Posición: Decúbito supino
- Aspectos antropológicos:

- Se trata de un individuo masculino juvenil
 - Relación estratigráfica:
 - Forma parte del Depósito 30. Es cubierto por la UE – 1048. Se apoya en la UE-1081, la UE-1082 y la UC – 2041.
 - Objetos asociados: Se identifican restos de ataúd; como es el Cristo de plomo fijado con clavos de hierro y partes del cierre del ataúd en hierro. Además, se conserva algún resto de calzado y nueve botones, todos de nácar salvo uno de hueso y uno cerámico.



Imagen 50: Materiales asociados a la UF-3045.

- **2º Nivel de uso:**
 - **UF-3061:** reducción con dos individuos infantiles



Imagen 51: Ortografía georreferenciada extraída de recorte de fotogrametría de detalle del sondeo 2, UF- 3061.

- Contexto de enterramiento:
 - Contexto funerario
 - Sin receptáculo
 - Enterramiento secundario excavado en suelo
- Descripción del enterramiento:
 - Inhumación secundaria colectiva
 - Medio de descomposición semicolmatado
- Aspectos antropológicos:
 - Se trata de dos individuos infantiles
- Relación estratigráfica:

Forma parte del Depósito 30. Es cubierto por la UE – 1061. Se apoya en la UE- 1081 y la UC – 2042.

- **3º Nivel de uso:**
 - **UF-3060:** Individuo femenino adulto



Imagen 52: Ortofoto georeferenciada extraída de recorte de fotogrametría de detalle del sondeo 2, UF- 3060.

- Contexto de enterramiento:
 - Contexto funerario
 - En receptáculo, ataúd
 - Enterramiento ritualizado excavado en suelo
- Descripción del enterramiento:
 - Inhumación primaria colectiva
 - Medio de descomposición semicolmatado
 - Afección: Exhumación parcial
 - Orientación de los restos:
 - Eje del cuerpo: oeste - este
 - Posición: Decúbito supino
- Aspectos antropológicos:
 - Se trata de un individuo femenino adulto
- Relación estratigráfica:
 - Forma parte del Depósito 30. Es cubierto por la UE – 1081. Se apoya en la UC – 2042.

- **Objetos asociados:** Se identifica únicamente como restos de ataúd (cierres de hierro con cerradura de cobre) salvo por unos restos fragmentarios del calzado de cuero.



Imagen 53: Materiales asociados a la UF-3060

Depósito 31

Se trata de un depósito individual con un único nivel de uso, una inhumación secundaria individual.

- **UF-3046:** Individuo femenino adulto maduro



Imagen 54: Ortofoto georeferenciada extraída de recorte de fotogrametría de detalle del sondeo 2, UF- 3046.



- Contexto de enterramiento:
 - Contexto funerario
 - En receptáculo, ataúd
 - Enterramiento ritualizado excavado en suelo
- Descripción del enterramiento:
 - Inhumación primaria colectiva
 - Medio de descomposición semicolmatado
 - Orientación de los restos:
 - Eje del cuerpo: oeste - este
 - Posición: Decúbito supino
- Aspectos antropológicos:
 - Se trata de un individuo femenino adulto maduro
- Relación estratigráfica:
 - Forma parte del Depósito 31. Es cubierto por la UE – 1050.
Se apoya en la UC – 2043.
- Objetos asociados: No conserva.

Depósito 32

Se trata de un depósito colectivo con dos niveles de uso, concretamente una inhumación primaria individual alterada por una fosa de extracción y una inhumación secundaria colectiva.

- **1º nivel de uso:**
 - **UF-3047:** Individuo posible masculino adulto



Imagen 55: Ortofoto georreferenciada extraída de recorte de fotogrametría de detalle del sondeo 2, UF- 3047.

- Contexto de enterramiento:
 - Contexto funerario
 - En receptáculo, ataúd
 - Enterramiento ritualizado excavado en suelo
- Descripción del enterramiento:
 - Inhumación primaria colectiva
 - Medio de descomposición semicolmatado
 - Orientación de los restos:
 - Eje del cuerpo: oeste - este
 - Posición: Decúbito supino
 - Afección: alterado por fosa de extracción parcial UC-2067
- Aspectos antropológicos:
 - Se trata de un individuo posible masculino adulto
- Relación estratigráfica:
 - Forma parte del Depósito 32. Es cubierto por la UE – 1051. Se apoya en la UC – 2044.

- Objetos asociados: Se identifican como restos de ataúd (bisagra y clavos de hierro).



Imagen 56: Materiales asociados a la UF-3047.

- 1º nivel de uso:
- **UF-3063:** Individuo posible masculino adulto




Imagen 57: Ortofoto georreferenciada extraída de recorte de fotogrametría de detalle del sondeo 2, UF- 3063

- Contexto de enterramiento:
 - Contexto funerario
 - Sin receptáculo



- Enterramiento secundario excavado en suelo
- Descripción del enterramiento:
 - Inhumación secundaria colectiva
 - Medio de descomposición semicolmatado
- Aspectos antropológicos:
 - Se trata de un individuo posible masculino adulto
- Relación estratigráfica:
 - Forma parte del Depósito 32. Es cubierto por la UE – 1083. Se apoya en la UC – 2076.

Depósito 33

Se trata de un depósito colectivo con dos niveles de uso, concretamente una inhumación primaria individual alterada por una fosa de extracción y otra inhumación primaria individual.

- **1º Nivel de uso:**
 - **UF-3048:** individuo adulto




Imagen 58: Ortoreferenciada georeferenciada extraída de recorte de fotogrametría de detalle del sondeo 2, UF- 3048.

- Contexto de enterramiento:



- Contexto funerario
 - En receptáculo, ataúd
 - Enterramiento ritualizado excavado en suelo
 - Descripción del enterramiento:
 - Inhumación primaria colectiva
 - Medio de descomposición semicolmatado
 - Orientación de los restos:
 - Eje del cuerpo: oeste - este
 - Posición: Decúbito supino
 - Aspectos antropológicos:
 - Se trata de un individuo individuo adulto
 - Relación estratigráfica:
 - Forma parte del Depósito 33. Es cubierto por la UE – 1052. Se apoya en la UE-1083 y la UC – 2038.
- **2º Nivel de uso:**
- **UF-3064:** individuo femenino adulto senil



Imagen 59: Ortografía georeferenciada extraída de recorte de fotogrametría de detalle del sondeo 2, UF- 3064.



- Contexto de enterramiento:
 - Contexto funerario
 - En receptáculo, ataúd
 - Enterramiento ritualizado excavado en suelo
- Descripción del enterramiento:
 - Inhumación primaria colectiva
 - Medio de descomposición semicolmatado
 - Orientación de los restos:
 - Eje del cuerpo: oeste - este
 - Posición: Decúbito supino
- Aspectos antropológicos:
 - Se trata de un individuo femenino adulto senil
- Relación estratigráfica:
 - Forma parte del Depósito 33. Es cubierto por la UE – 1083. Se apoya en la UC – 2045.
- Objetos asociados: Se identifican con restos de placas decorativas del ataúd (querubines y Cristo).



Imagen 60: Materiales asociados a la UF-3064.



Los depósitos 34, 35, 36, 37, 38 y 39 sin excavar. Se preservan estas zonas por la imposibilidad de actuar sobre el contexto completo de las mismas al introducirse las mismas en el perfil oeste del sondeo.

Una vez excavados los depósitos ritualizados se procedió al rebaje de toda el área. Primero se rebajó en su totalidad la **UE-1033** (equivalente a la UE-1002 del sondeo 1) de forma que se retiraran los estratos de nivelamiento posteriores a la colmatación de la fosa.



Imagen 61: Materiales asociados a la UE-1033.

Tras el rebaje de esta UE-1033 se procedió a excavar la **UE-1034** (equivalente a la **UE-1027** del sondeo 1), el segundo estrato de nivelamiento del cuadro Virgen de los Dolores. Este estrato presenta de igual manera importantes acumulaciones secundarias de restos óseos por múltiples zonas, ninguno de ellos en posición de conexión anatómica o en forma de reducciones u osarios. También contienen restos de material constructivo, material cerámico, basura cementerial y piedras de mediano y gran tamaño.



Imagen 62. Materiales asociados a la UE-1034

Tras la bajada de este estrato, UE-1034, empezaron a apreciarse numerosas zonas con una matriz arenosa y de coloración grisácea que presenta una importante cantidad de restos de material constructivo, basuras contemporáneas y cenizas, la denominada UE – **1087**. Con la intención de clarificar estas zonas se decidió intervenir de forma prioritaria la mitad norte del sondeo. Con esta nueva bajada se puede apreciar que las zonas de UE-1087 quedan sobre elevadas en forma de cono. El estrato en el que éstas se encuentran, se denomina como uno nuevo, la UE-**1088**, al encontrarse en una cota más baja, bajo el nivel de asentamiento de los muros perimetrales del cuadro y por presentar un nivel de

compactación más alta, a pesar de tratarse de arcillas. De igual manera ese estrato aún queda pendiente de determinar si se trata de un posible interior de fosa o no.

Se han localizado dos posibles límites de fosa, al norte y al este del sondeo, a tratarse de los muros perimetrales del cuadro Virgen de los Dolores, la **UC-2052** al este (equivalente a la UC-2002) del Sondeo 1 y la **UC-2078**, al norte.




Imagen 63: Última planimetría sondeo 2.



A modo de resumen los trabajos de campo quedan resumidos en la apertura de dos sondeos:

- **Sondeo 2:** Tras las ampliaciones del sondeo este presenta unas dimensiones actuales de 8,95 m x 7,65 m y una profundidad máxima de 2,25 m.

En este sondeo se han excavado en su totalidad el nivel de enterramientos ritualizados correspondientes al uso cementerial normalizado tras la colmatación de la fosa. Tras esto se han llegado a los primeros niveles los cuales podrían considerarse como interior de fosa, así como dos posibles límites de fosa al norte y al este del sondeo.




Imagen 64: Modelo digital de elevaciones del Sondeo 2

2.4. Estudio de materiales

2.4.1. Hallazgos de cartuchería

Durante las tareas de excavación en el sondeo 2, en concreto durante la excavación de las unidades estratigráficas 1034 y 1087, ha tenido lugar el hallazgo de dos proyectiles. El proyectil encontrado en la UE 1087 está muy deformado por el impacto, siendo imposible determinar su calibre. En cambio, el proyectil proveniente de UE 1034 sí que conserva más o menos intacta la base y se puede medir su calibre: 7mm. El 7x57 es un calibre habitual en los contextos represivos de Guerra Civil y franquismo al ser el disparado por el fusil Mauser 1893, arma oficial del ejército español y utilizada ampliamente por los pelotones de fusilamiento. Resulta además coherente con la vaina



7x57 Mauser que documentamos en la UE 1027 (UE equivalente a la UE 1034). La interpretación de estos descubrimientos puede que resulte irresoluble porque siguen apareciendo dentro de unidades estratigráficas de relleno de la fosa de beneficencia y difícilmente, aunque avancen los trabajos de excavación, podamos arrojar más luz sobre estas revelaciones y su contexto arqueológico. Lo que sí podríamos es lanzar alguna hipótesis al respecto. Que estemos encontrando estos proyectiles a niveles de cota tan cercanos a las fosas comunes nos puede estar indicando de dónde proviene el sedimento, su misma composición o incluso datos sobre el hecho luctuoso que nos ocupa ¿Se alteraron los contextos de fosa común durante las labores de colmatación de la misma? ¿Proviene los aportes de tierra con los que se colmata de zonas aledañas del cementerio donde tenemos constancia de que se producen los fusilamientos? O por el contrario, y contraviniendo los testimonios orales, ¿La presencia de cartuchería en la tierra que más inmediatamente cubre la fosa nos habla de que se fusila dentro del cementerio; cerca de la fosa común o contra las grandes terreras que la circundan?



Imagen 66: Proyectil encontrado en UE 1087.



Imagen 65: Proyectil encontrado en UE 1034.

2.4.2. Trabajos sobre materiales provenientes de campañas anteriores

Hasta ahora teníamos constancia de los materiales asociados provenientes de un individuo de la campaña de 2021 y de la exhumación de 23 individuos de la campaña de 2019. Ya en el informe anterior argüimos la crítica de que el informe de excavación de 2021 nos lega unas referencias deslavazadas de los materiales asociados y sin ninguna documentación gráfica de los mismos salvo unos proyectiles vinculados a MV1. Lo que sí hemos podido comprobar revisando los informes previos es que muchos de los materiales, al igual que los restos óseos, fueron sobreexcavados y quedaron sin

sedimentos que los fijasen en su posición original. El problema viene cuando sabemos que todos esos restos volvieron a ser cubiertos de tierra y puede que, en el proceso, por esa falta de sedimento aludida, haya sido alterado su emplazamiento original.




Imagen 67: Fotografía extraída del informe de 2021 donde se aprecian botones directamente sobre hueso.

Tabla 4: Objetos asociados e individuos interpretados como represaliados en la campaña 2021.

	ID	Materiales
Sondeo 1	MV1 (UE 65)	Restos de calzado Botón
	MV13	-
	MV14	-
	MV15	-
Sondeo 2	MV2 (UE 74)	Restos de calzado
	MV3 (UE 73)	-
	MV4 (UE 70)	Peine de plástico, botón posible camisa, calzado, botones posible pantalón e imperdible de hierro.
	MV5 (UE 72)	-
	MV6 (UE 77)	Restos de calzado
	MV7 (UE 78)	
	MV8 (UE79)	Botones (5)
	MV9 (UE80)	Restos de calzado
MV10 (UE82)	-	
MV11 (UE86)	-	



	MV 12 (UE 83)	-
	MV13 (UE 87)	-

Tabla 5: Objetos asociados e individuos interpretados como represaliados en la campaña 2019.

ID	Materiales
5	Proyectil en contacto en fémur derecho.
6	Calzado – suelas
12	Crucifijo
13	Fragmento de hebilla
14	–
15	-
16	Hebilla de cinturón y calzado (botas)
17	Hebilla (pelvis), botones (muñecas y tórax)
18	Botones (pelvis)
19	Botones (pelvis, antebrazos) Hebilla cinturón y tirantes Objeto no identificado (cilíndrico)
25	5 botones y 1 hebilla (pelvis)
26	Botones, hebilla y una chapa ovoide sin especificar zona y/o función.
27	-
28	–
29	8 botones, en tórax y cintura pélvica.
30	-
33	6 botones de nácar (sin especificar nada)
41	Botas y proyectil
45	Proyectil
54	Botones pelvis, manga derecha, hebilla de tirantes y botas
55	3 botones de abrigo
56	-

Durante el transcurso del mes de diciembre hemos tenido acceso al informe de actuación de 2019 en el cuadro de San Ramón. Al contrario que lo que sucede en el



informe de Virgen de los Dolores, aquí sí que se recogió de manera más precisa la información relativa a los objetos asociados, con un apartado propio en la ficha de cada individuo estudiado incluyendo inventario y fotografías. Quedará por ver cómo se han conservado los restos durante un almacenamiento que ha durado casi un lustro y del que desconocemos las condiciones en las que han estado.

Por último, un descubrimiento que sí que nos ha cogido de imprevisto ha sido encontrar en un artículo de prensa datos relativos a restos materiales y óseos de la intervención de 2021 de los que no tenemos constancia, pues no se reflejan en el informe técnico que se entregó. En el artículo en cuestión¹ se hace referencia a un individuo que porta “pluma estilográfica, un cinturón y unos gemelos”, materiales (salvo hebilla) muy peculiares y distinguibles en un registro en el que no hay presencia de los mismos. Esto junto a que la sigla del individuo que se ve en la fotografía (MV17) no existe tampoco en los informes previos aportados nos ha puesto sobre alerta y se convirtió en prioridad entender qué sucedió con tales restos y si su destino fue ser reinhumados (con la consiguiente grave afección a su conservación) o si se exhumaron.



Imagen 68: Fotografías extraídas del artículo de prensa. Arriba, detalle de cartela identificativa MV17. Derecha, detalle de la pluma estilográfica asociada a MV 17.

¹ Santos, José. (05/11/21). Memoria histórica: visita guiada a las excavaciones del cementerio de La Salud. *Diario Córdoba*. <https://www.diariocordoba.com/cordoba-ciudad/2021/11/05/fosas-comunes-cordoba-comienza-exhumacion-59200247.html>



Sobre este punto, y tras la petición y recepción por parte de este equipo (con el consiguiente cambio en la cadena de custodia) de los restos extraídos en las campañas de 2019 (21 cajas de madera sigladas desde el 1 al 23) y 2021 (7 cajas plásticas signadas con “MV” y una numeración, que hacen referencia a víctimas por “Muerte Violenta”), y tras un primer vistazo de adscripción de cada una de las cajas a los resultados que se especifican en la memoria final de intervención detectamos varios problemas:

- En referencia a la campaña de 2019 realizada sobre el cuadro de San Ramón, y previo a la apertura de las distintas cajas, no encontramos una adscripción clara de las víctimas depositadas en cajas y las víctimas localizadas en los trabajos de campo realizados.
- Asimismo, y en referencia a la campaña de 2019, tampoco hemos localizado ningún inventario que especifique el contenido de cada una de las cajas.

En referencia a la campaña de 2021, realizada sobre el cuadro de Virgen de los Dolores, detectamos que las supuestas 7 cajas plásticas rotuladas con la sigla “MV” mas una numeración, no se corresponden con los resultados que se exponen en la memoria final “*Estudios previos en las fosas de víctimas del cementerio de La Salud en el cuadro Virgen de los Dolores, Córdoba. (22/10/2021)*”, en la que únicamente se aportan los resultados de la exhumación de un único cuerpo, que se corresponderían con la caja signada como MV1. Concluimos que nos falta otra memoria de intervención, que no ha sido proporcionada por el promotor (al que dirigiremos una solicitud de información al respecto) al comienzo de los trabajos y que daría cuenta de los resultados asociados a las otras 6 cajas signadas como MV14, MV15, MV16, MV17, MV18 Y MV19 de las que no tenemos ninguna información.



Imagen 69: Cajas de restos de campañas previas, cajas de conglomerado de la campaña de 2019.



Imagen 70: Cajas de restos de campañas previas, cajas plásticas de la campaña de 2021.

2.5. Trabajos antropológicos

Los trabajos de antropología han consistido en la elaboración del perfil biológico de los individuos ritualizados exhumados en el Sondeo 2, del cuadro Virgen de los Dolores; así como labores de apoyo en la delimitación, excavación y exhumación de los depósitos localizados en el mismo cuadro.

Al igual que en el sondeo 1, el contexto en el que se hallan depositados los restos óseos en las fosas comunes con víctimas de la represión, sugiere que la reutilización de los espacios cementeriales conduce a la aparición de restos óseos tanto en posición primaria como, especialmente, en posición secundaria, incluso formando parte del sedimento de relleno, siendo lo común en ambos espacios. En cuanto al uso del área cementerial, se han documentado y exhumado un total de 14 depósitos colectivos con diferentes niveles de ocupación, predominantemente primarios con niveles secundarios (**Tabla 6**). En conjunto, se han recuperado los restos de 34 individuos que, debido a la forma y tipo de depósito, así como a las características de deposición, se presume que son objeto de rituales funerarios, corroborado por la presencia sistemática de restos de madera, así como de adornos de metal, ambos pertenecientes a restos de ataúdes, además de la forma de depósito de los individuos, siendo principalmente en decúbito supino, con las piernas extendidas y los brazos colocados en paralelo o cruzados sobre el abdomen o el pecho. La orientación de los cuerpos se estructura principalmente en el eje Oeste – Este, siguiendo la estructura del sondeo 1 donde en uno de los pasillos el eje predominante es el contrario, que al igual que en el sondeo 1, esta situación se explica por la orientación de los cuerpos hacia los diferentes pasillos, desde donde sus familiares le rinden homenaje a su memoria y desde donde se realizan los diversos rituales asociados. Con lo cual cada una de las seis filas que conforman la distribución espacial sobre el cuadro Virgen de los



Dolores de los enterramientos ritualizados, se orientará con la parte inferior del cuerpo hacia el pasillo y la parte superior hacia la cabecera de la fila contigua.

A diferencia de los depósitos del sondeo 1, en este espacio la reutilización de los depósitos se centra más en su uso como espacio funerario, más que como espacio de reducción de restos óseos. Así, por ejemplo, los únicos depósitos que no tienen ninguna reutilización son los 20, 22, 27 y 28, ya que el resto tienen al menos, un segundo enterramiento, lo que implica un uso continuado a lo largo de la vida útil del espacio funerario, que resulta acorde con el uso de estos espacios, corroborado también en otros cementerios, en los que prima el reaprovechamiento de estos ámbitos.

Tabla 6: Listados de Unidades Funerarias (UF) exhumadas en el Sondeo 2 del Cuadro Virgen de los Dolores del Cementerio de Nuestra Señora de la Salud (Córdoba).

Nº Depósito	Tipo de depósito	UF	Tipo de inhumación	Orientación	Sexo	Edad (categoría)	Edad
17	Colectivo	3034	Primario individual	O - E	Posible Masculino	Juvenil	12-14
18	Colectivo	3035	Primario individual	O - E	Masculino	Adulto Maduro	40-60
19	Colectivo	3036	Primario individual	O - E	Masculino	Adulto	Desconocido
20	Individual	3037	Primario individual	O - E	Femenino	Juvenil	<18
21	Colectivo	3038	Primario individual	O - E	Desconocido	Adulto	Desconocido
23	Colectivo	3039	Primario individual	E - O	Masculino	Adulto Joven	33-42
24	Colectivo	3040	Primario individual	E - O	Femenino	Adulto Senil	>60
25	Colectivo	3041	Primario individual	E - O	Femenino	Adulto Maduro	40-60
26	Colectivo	3042	Primario individual	E - O	Posible Masculino	Adulto Maduro	40-60
27	Individual	3043	Primario individual	E - O	Femenino	Adulto Maduro	40-60
28	Individual	3044	Secundario individual	O - E	Masculino	Adulto	Desconocido
30	Colectivo	3045	Primario individual	O - E	Masculino	Juvenil	15-18
32	Colectivo	3047	Primario individual	O - E	Posible Masculino	Adulto	Desconocido
33	Colectivo	3048	Primario individual	O - E	Indeterminado	Adulto	Desconocido
21	Colectivo	3049	Primario individual	O - E	Masculino	Adulto Maduro	40-60
17	Colectivo	3050	Primario individual	O - E	Femenino	Adulto joven	Desconocido
18	Colectivo	3051	Primario individual	O - E	Masculino	Adulto Maduro	>30
19	Colectivo	3052	Primario individual	O - E	Femenino	Adulto Maduro	40-60
23	Colectivo	3054	Primario individual	E - O	Probable Masculino	Adulto Maduro	Desconocido
24	Colectivo	3055	Primario individual	E - O	Indeterminado	Adulto	Desconocido
24	Colectivo	3056	Secundario múltiple	E - O	Indeterminado	Adulto	Desconocido
25	Colectivo	3057	Secundario múltiple	-	Indeterminado	Adultos	Desconocido
26	Colectivo	3058	Primario individual	E - O	Femenino	Adulto Maduro	40 - 60
29	Colectivo	3059	Secundario múltiple	-	Probable Masculino y femenino	Adulto	Desconocido
29	Colectivo	3062	Primario individual	O - E	Femenino	Adulto Joven	Desconocido
32	Colectivo	3063	Secundario individual	-	Probable masculino	Adulto	Desconocido
33	Colectivo	3064	Primario individual	O - E	Femenino	Adulto Senil	Desconocido



Nº Depósito	Tipo de depósito	UF	Tipo de inhumación	Orientación	Sexo	Edad (categoría)	Edad
22	Individual	3065	Primario individual	E - O	Posible Femenino	Juvenil	<12
25	Colectivo	3067	Primario individual	E - O	Indeterminado	Adulto	Desconocido
26	Colectivo	3068	Primario individual	E - O	Masculino	Adulto Maduro	>50

Desde la perspectiva antropológica, la preservación y conservación de los restos óseos distan de ser óptimas siendo similares a las del sondeo 1, ya que al compartir sedimento de colmatación muestran más bien un nivel regular e incluso deficiente en algunos casos, Además, sus características, como la preservación de la humedad, acidez y otros factores, favorecen la escasa conservación ósea. A pesar de ello, se logra preservar gran parte de los elementos óseos que conforman la estructura del individuo. Se observa una fragilidad, estriación y destrucción especialmente marcada en áreas sensibles, como las epífisis, la caja torácica y el abdomen. Estas áreas, fundamentales para la elaboración del perfil biológico de los individuos, muestran signos evidentes de deterioro debido al espacio abierto (ataúd) en el que se realizan los mecanismos de descomposición hasta la esqueletización completa del individuo.



Imagen 71: Conservación y preservación de los restos óseos. a) Afección de tórax y abdomen de la UF 3049; b) Afección del cráneo de la UF 3039.

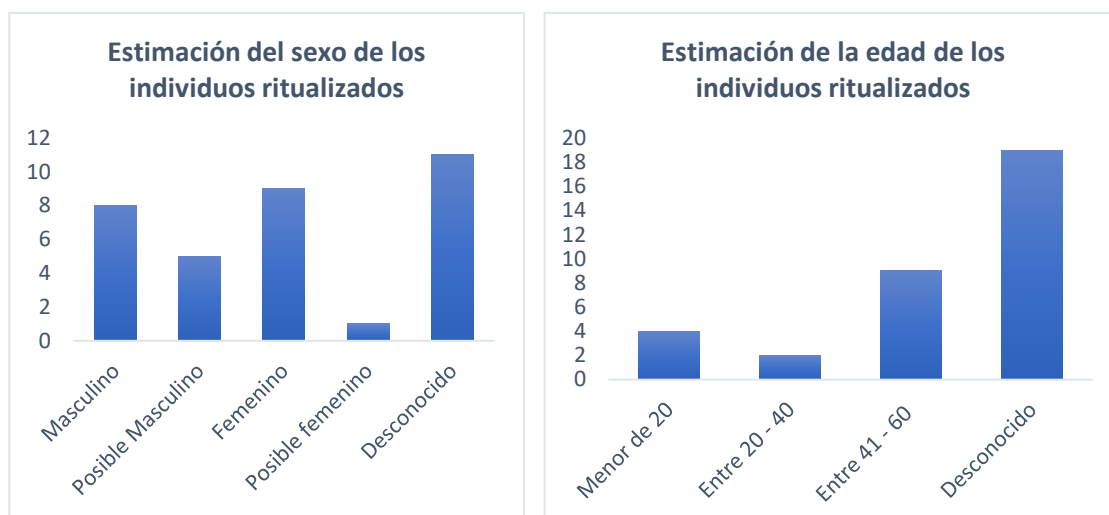


Imagen 72: Gráficas de estimación del sexo y la edad en los individuos ritualizados en el Sondeo 1 del Cuadro Virgen de los Dolores del Cementerio de Ntra. Sra. de la Salud..

Dada la naturaleza del contexto de enterramiento y los elementos inherentes al mismo, es evidente la ausencia de patología traumática con etiología médico-legal *perimortem*. Únicamente se registra la presencia de patología degenerativa de origen osteoarticular, como la artrosis en las articulaciones principales, incluyendo codo y rodilla, así como la presencia de osteofitos marginales y, en algunos casos, anquilosamiento de cuerpos vertebrales en la columna vertebral (**Imagen 72**).

Se ha cotejado el listado proporcionado por la empresa CECOSAM con los datos antropológicos de los individuos exhumados, y se ha logrado comparar las primeras 13 sepulturas, las cuales coinciden con la lista suministrada, 7 de los individuos exhumados (**Imagen 73**). Sin embargo, no es posible cotejar el resto de los individuos ya que, presumiblemente aquellos depositados en posición secundaria (que serán los que posiblemente en el libro de enterramientos figuren como exhumados, y que estarán relacionados con los usos de los espacios en las diferentes fechas de uso 1938 – 1948 – 1958) pueden ser consecuencia del reaprovechamiento del propio depósito o incluso a la utilización de depósitos diferentes. Sin embargo, ha sido posible, quedando pendientes sus resultados para la siguiente justificación, el estudio de las sepulturas 73 y 74 correspondientes con los depósitos 30 y 31 cuyos individuos, basandonos en su perfil biológico, posiblemente se correspondan con víctimas del bombardeo republicano del 10 diciembre de 1938.

Una vez exhumados y estudiados, los individuos inhumados en los depósitos del 17 al 33, fueron recogidos en bolsas de restos anatómicos proporcionados por la empresa gestora de los cementerios de Córdoba (CECOSAM). Actualmente, estas bolsas, debidamente rotuladas se encuentran depositadas y en custodia en el Tanatorio y Cementerio Municipal Nuestra Señora de la Fuensanta con su debida acta de entrega el día 22 de diciembre de 2023 (**Anexo IV**).



Imagen 73: a) UF 3035 característica edéntulo; b) criba femoral en el fémur derecho de la UF 3037.



Cuadro de Sepulturas de Adultos VIRGEN DE LOS DOLORES (Ntra. Sra. De la Salud)




Imagen 74: Cuadro de sepulturas de adultos del cuadro Virgen de los Dolores (Ntra. Sra. de la Salud) con la superposición de los Sondeos 1 y 2 de la campaña de 2023.

Asimismo, para dar continuidad a las tareas de delimitación del espacio que alberga a las víctimas represaliadas, se ha optado por cubrir con tierra cribada, geotextil y nuevamente tierra cribada los restos óseos que han sido expuestos. Este procedimiento tiene como objetivo prevenir la exposición a las variaciones ambientales que podrían afectar de manera tafonómica a los restos, garantizando así la preservación y conservación ósea de estos depósitos mientras se delimita el espacio que ocuparía la fosa al completo tanto en el sondeo 1 como en el sondeo 2 (**Imagen 74**).



Imagen 75: Trabajos de preparación para cubrir los restos óseos para mantener los niveles de preservación y conservación ósea.



3. Otros trabajos

Se han realizado las siguientes peticiones de restos y documentación (ANEXO IV):

- Solicitud de restos óseos en custodia de CECOSAM de las intervenciones realizadas en los años 2019 y 2021
- Cesión de restos óseos exhumados en el cuadro Virgen de los Dolores procedentes de las sepulturas excavadas y exhumadas en el sondeo 1 y 2 de la presente excavación.
- Solicitud del Informe o Memoria Final de la intervención arqueológica de 2019 en el cementerio de Nuestra Señora de la Salud.
- Solicitud de los espacios de lavado y la oficina para la Atención de las víctimas dentro del Cementerio de Nuestra Señora de la Salud.

4. Conclusiones

Desde los campos de la historia y de la sociología se ha elaborado la base de datos con las fichas *antemortem* de las víctimas represaliadas. Asimismo se ha llevado a cabo la recopilación bibliográfica de artículos y noticias de prensa al igual que de bibliografía especializada.

Desde los campos de la arqueología y la antropología se ha discernido el uso y explotación del espacio cementerial del cuadro Virgen de los Dolores:

- El espacio cementerial se divide en distintos pasillos donde se ubican los diferentes depósitos que contendrán las inhumaciones.
- Cada uno de los depósitos tiene al menos un nivel de ocupación en cronologías diferentes.
- Se han exhumado un total de 32 Unidades Funerarias que contienen un número mínimo de individuos de 39.
- Del total de individuos exhumados en el sondeo 2, 34 de ellos debido a diversos factores, como el uso de ataúd, la forma de deposición de los restos, y la nula presencia de traumatismo *perimortem*, se puede concluir que pertenecen a individuos ritualizados compatibles con el uso normal del cementerio.
- Dos de los 39 individuos tienen lesiones compatibles con traumatismos *perimortem*, los cuales, según los libros y la bibliografía histórica consultada pueden ser compatibles con víctimas del bombardeo republicano del invierno de 1938



5. Bibliografía

Hidalgo Luque, Patricio (2018): *La Guerra Civil en Córdoba. Los bombardeos aéreos sobre la capital (1936-1939)*, Córdoba, Almuzara.

Moreno Gómez, Francisco (1984): *La Guerra Civil en Córdoba*, Madrid, Editorial Alpuerto.



6. ANEXOS

6.1. Anexo I: Sepulturas del cuadro de San Ramón.



CUADRO DE SAN RAMÓN											
1	2	3	4	5	6	7	8	9	10	11	12
13	14	15	16	17	18	19	20	21	22	23	24
25	26	27	28	29	30	31	32	33	34	35	36
37	38	39	40	41	42	43	44	45	46	47	48

Tabla 1: Sepulturas en el cuadro de San Ramón ocupadas por víctimas de la represión según el libro registro de enterramientos del Cementerio de La Salud (Leg. 06063)

CUADRO DE SAN RAMÓN											
1	2	3	4	5	6	7	8	9	10	11	12
13	14	15	16	17	18	19	20	21	22	23	24
25	26	27	28	29	30	31	32	33	34	35	36
37	38	39	40	41	42	43	44	45	46	47	48

Tabla 2: Sepulturas exhumadas y reocupadas en el Cuadro de San Ramón según informe emitido por CECOSAM (26-11-2018)



CUADRO DE SAN RAMÓN											
1	2	3	4	5	6	7	8	9	10	11	12
13	14	15	16	17	18	19	20	21	22	23	24
25	26	27	28	29	30	31	32	33	34	35	36
37	38	39	40	41	42	43	44	45	46	47	48

Tabla 3: Sepulturas intervenidas en el Cuadro de San Ramón durante la intervención del año 2019 según el informe final de la Sociedad de Ciencias Aranzadi

6.2. Anexo II: Listado de Unidades Estratigráficas (UE)





SO N DE O	UE	IDENTIFICACI ÓN	COTA	TIP O	NATU RALEZ A	FUNCIÓN	GRUPO	DESCRIPCIÓN	INTERPRETACIÓN	DATACIÓN
SONDEO 2										
2	1033	Estrato superficial, nivel de circulación actual	107.658 m. s. n. m. - 170.371 m. s. n. m.	UE	Capa	Suelo de ocupación	-	Nivel arcillo heterogéneo de coloración granate oscuro 5YR 3/2 de compactación media- baja con cobertura vegetal. Presenta con gran acción de raíces y alteraciones antrópicas. Se trata de Un paquete superficial de entre 1 - 10 cm de potencia aproximada	Se trata de aportes de sedimento sobre la zona producidos por los propios procesos naturales de deposición. Sin embargo, su conformación ha sido alterada por procesos antrópicos y alteraciones en el terreno.	2ª ½ siglo XX – Principios s. XXI
2	1034	Nivel de aporte y nivelamiento	107.416 m. s. n. m. - m. s. n. m.	UE	Capa	Suelo de ocupación	-	Estrato bastante homogéneo formado por un paquete de arcillas rojizas (2.5YR 3/6) de compactación media-baja. Presenta aportes diferenciados en forma de vertidos siguiendo la pendiente del terreno. Contiene restos de material orgánico, restos óseos en posición secundaria, restos de material constructivo. Presenta piedras de pequeño y mediano tamaño.	Se trata de aportes de sedimento arcilloso para un proceso de nivelamiento del terreno. En ella se recortan las pequeñas estructuras aéreas de los enterramientos ritualizados, así como los propios recortes de sus fosas de enterramiento.	2ª ½ siglo XX – Principios s. XXI
2	1035	Relleno del depósito de inhumación 16	106.905 m. s. n. m. - 105,990 m. s. n. m.	UE	Capa	Relleno	D.16	Estrato arcilloso heterogéneo de compactación media y coloraciones rojizas y oscuras. Relleno formado por la mezcla de estratos de arcillas que presentan diferentes coloraciones y texturas. En forma genera de color granate más claro que la UE 1002. Presenta bloques de tamaño medio y grande, algunos materiales de construcción y restos óseos en posición secundaria.	Se trata del sedimento que rellena el enterramiento canónico correspondiente con el Depósito 16, la UC-2028.	1938 – década 60
2	1036	Relleno del depósito de inhumación 17	106.442 m. s. n. m. - 106,400 m. s. n. m.	UE	Capa	Relleno	D.17	Estrato arcilloso heterogéneo de compactación media y coloraciones rojizas y oscuras. Relleno formado por la mezcla de estratos de arcillas que presentan diferentes coloraciones y texturas. En forma genera de color granate más claro que la UE 1002. Presenta bloques de tamaño medio y grande, algunos materiales de construcción y restos óseos en posición secundaria.	Se trata del sedimento que rellena el primer nivel de uso del enterramiento canónico del depósito 17, cubre los restos óseos de la UF 3034, rellena la UC-2029.	1938 – década 60



2	1037	Relleno del depósito de inhumación 18	106.663 m. s. n. m. - 106.435 m. s. n. m.	UE	Capa	Relleno	D.18	Estrato arcilloso heterogéneo de compactación media y coloraciones rojizas y oscuras. Relleno formado por la mezcla de estratos de arcillas que presentan diferentes coloraciones y texturas. En forma genera de color granate más claro que la UE 1002. Presenta bloques de tamaño medio y grande, algunos materiales de construcción y restos óseos en posición secundaria.	Se trata del sedimento que rellena el primer nivel de uso del enterramiento canónico del depósito 18, cubre los restos óseos de la UF-3035, rellena la UC – 2030.	1938 – década 60
2	1038	Relleno del depósito de inhumación 19	106.665 m. s. n. m. - 106.498 m. s. n. m.	UE	Capa	Relleno	D.19	Estrato arcilloso heterogéneo de compactación media y coloraciones rojizas y oscuras. Relleno formado por la mezcla de estratos de arcillas que presentan diferentes coloraciones y texturas. En forma genera de color granate más claro que la UE 1002. Presenta bloques de tamaño medio y grande, algunos materiales de construcción y restos óseos en posición secundaria.	Se trata del sedimento que rellena el primer nivel de uso del enterramiento canónico del depósito 19, cubre los restos óseos de la UF-3036, rellena la UC – 2031.	1938 – década 60
2	1039	Relleno del depósito de inhumación 20	106.725 m. s. n. m. - 106.275 m. s. n. m.	UE	Capa	Relleno	D.20	Estrato arcilloso heterogéneo de compactación media y coloraciones rojizas y oscuras. Relleno formado por la mezcla de estratos de arcillas que presentan diferentes coloraciones y texturas. En forma genera de color granate más claro que la UE 1002. Presenta bloques de tamaño medio y grande, algunos materiales de construcción y restos óseos en posición secundaria.	Se trata del sedimento que rellena el enterramiento canónico del depósito 20, cubre los restos óseos de la UF-3037, rellena a la UC-2032.	1938 – década 60
2	1040	Relleno del depósito de inhumación 21	m. s. n. m. - 106.483 m. s. n. m.	UE	Capa	Relleno	D.21	Estrato arcilloso heterogéneo de compactación media y coloraciones rojizas y oscuras. Relleno formado por la mezcla de estratos de arcillas que presentan diferentes coloraciones y texturas. En forma genera de color granate más claro que la UE 1002. Presenta bloques de tamaño medio y grande, algunos materiales de construcción y restos óseos en posición secundaria.	Se trata del sedimento que rellena el segundo nivel de uso del depósito 21, cubre la UF-3049, rellena la UC-2033.	1938 – década 60
2	1041	Relleno del depósito de inhumación 22	106.710 m. s. n. m. - m. s. n. m.	UE	Capa	Relleno	D.22	Estrato arcilloso heterogéneo de compactación media y coloraciones rojizas y oscuras. Relleno formado por la mezcla de estratos de arcillas que presentan diferentes coloraciones y texturas. En forma genera de color granate más claro que la UE 1002. Presenta bloques de	Se trata del sedimento que rellena el enterramiento canónico del depósito 22, cubre los restos óseos de la UF- 3065, rellena la UC-2034.	1938 – década 60



								tamaño medio y grande, algunos materiales de construcción y restos óseos en posición secundaria.		
2	1042	Relleno del depósito de inhumación 23	106.673 m. s. n. m. - 106.394 m. s. n. m.	UE	Capa	Relleno	D.23	Estrato arcilloso heterogéneo de compactación media y coloraciones rojizas y oscuras. Relleno formado por la mezcla de estratos de arcillas que presentan diferentes coloraciones y texturas. En forma genera de color granate más claro que la UE 1002. Presenta bloques de tamaño medio y grande, algunos materiales de construcción y restos óseos en posición secundaria.	Se trata del sedimento que rellena el primer nivel de enterramiento canónico del depósito 23, cubre los restos óseos de la UF-3039, rellena la UC-2035.	1938 – década 60
2	1043	Relleno del depósito de inhumación 24	m. s. n. m. - m. s. n. m.	UE	Capa	Relleno	D.24	Estrato arcilloso heterogéneo de compactación media y coloraciones rojizas y oscuras. Relleno formado por la mezcla de estratos de arcillas que presentan diferentes coloraciones y texturas. En forma genera de color granate más claro que la UE 1002. Presenta bloques de tamaño medio y grande, algunos materiales de construcción y restos óseos en posición secundaria.	Se trata del sedimento que rellena el primer nivel de enterramiento canónico del depósito 24, cubre los restos óseos de la UF-3040, rellena la UC-2036.	1938 – década 60
2	1044	Relleno del depósito de inhumación 25	m. s. n. m. - m. s. n. m.	UE	Capa	Relleno	D.25	Estrato arcilloso heterogéneo de compactación media y coloraciones rojizas y oscuras. Relleno formado por la mezcla de estratos de arcillas que presentan diferentes coloraciones y texturas. En forma genera de color granate más claro que la UE 1002. Presenta bloques de tamaño medio y grande, algunos materiales de construcción y restos óseos en posición secundaria.	Se trata del sedimento que rellena el primer nivel de enterramiento canónico del depósito 25, cubre los restos óseos de la UF-3041, rellena la UC-2037.	1938 – década 60
2	1045	Relleno del depósito de inhumación 26	106.815 m. s. n. m. - 106.683 m. s. n. m.	UE	Capa	Relleno	D.26	Estrato arcilloso heterogéneo de compactación media y coloraciones rojizas y oscuras. Relleno formado por la mezcla de estratos de arcillas que presentan diferentes coloraciones y texturas. En forma genera de color granate más claro que la UE 1002. Presenta bloques de tamaño medio y grande, algunos materiales de construcción y restos óseos en posición secundaria.	Se trata del sedimento que rellena el primer nivel de enterramiento canónico del depósito 26, cubre los restos óseos de la UF-3042, rellena la UC-2038.	1938 – década 60
2	1046	Relleno del depósito de	106.735 m. s. n. m. -	UE	Capa	Relleno	D.27	Estrato arcilloso heterogéneo de compactación media y coloraciones rojizas y oscuras. Relleno formado por la mezcla de estratos de arcillas que presentan diferentes	Se trata del sedimento que rellena el primer nivel de enterramiento canónico del depósito	1938 – década 60



		inhumación 27	106.393 m. s. n. m.					coloraciones y texturas. En forma genera de color granate más claro que la UE 1002. Presenta bloques de tamaño medio y grande, algunos materiales de construcción y restos óseos en posición secundaria.	27, cubre los restos óseos de la UF-3043, rellena la UC-2039.	
2	1047	Relleno del depósito de inhumación 28	106.460 m. s. n. m. - 106,338 m. s. n. m.	UE	Capa	Relleno	D.28	Estrato arcilloso heterogéneo de compactación media y coloraciones rojizas y oscuras. Relleno formado por la mezcla de estratos de arcillas que presentan diferentes coloraciones y texturas. En forma genera de color granate más claro que la UE 1002. Presenta bloques de tamaño medio y grande, algunos materiales de construcción y restos óseos en posición secundaria.	Se trata del sedimento que rellena el segundo nivel de enterramiento canónico del depósito 28, cubre la UF-3044.	1938 – década 60
2	1048	Relleno del depósito de inhumación 29	m. s. n. m. - m. s. n. m.	UE	Capa	Relleno	D.29	Estrato arcilloso heterogéneo de compactación media y coloraciones rojizas y oscuras. Relleno formado por la mezcla de estratos de arcillas que presentan diferentes coloraciones y texturas. En forma genera de color granate más claro que la UE 1002. Presenta bloques de tamaño medio y grande, algunos materiales de construcción y restos óseos en posición secundaria.	Se trata del sedimento que rellena el segundo nivel de enterramiento canónico del depósito 29, cubre los restos óseos de la UF-3062, rellena la UC-2041.	1938 – década 60
2	1049	Relleno del depósito de inhumación 30	106.680 m. s. n. m. - 106.472 m. s. n. m.	UE	Capa	Relleno	D.30	Estrato arcilloso heterogéneo de compactación media y coloraciones rojizas y oscuras. Relleno formado por la mezcla de estratos de arcillas que presentan diferentes coloraciones y texturas. En forma genera de color granate más claro que la UE 1002. Presenta bloques de tamaño medio y grande, algunos materiales de construcción y restos óseos en posición secundaria.	Se trata del sedimento que rellena el primer nivel de enterramiento canónico del depósito 30, cubre los restos óseos de la UF-3045, rellena la UC-2042.	1938 – década 60
2	1050	Relleno del depósito de inhumación 31	106.695 m. s. n. m. - 106.398 m. s. n. m.	UE	Capa	Relleno	D.31	Estrato arcilloso heterogéneo de compactación media y coloraciones rojizas y oscuras. Relleno formado por la mezcla de estratos de arcillas que presentan diferentes coloraciones y texturas. En forma genera de color granate más claro que la UE 1002. Presenta bloques de tamaño medio y grande, algunos materiales de construcción y restos óseos en posición secundaria.	Se trata del sedimento que rellena el enterramiento canónico del depósito 31, cubre los restos óseos de la UF-3046, rellena la UC-2043.	1938 – década 60



2	1051	Relleno del depósito de inhumación 32	106.745 m. s. n. m. - 106.560 m. s. n. m.	UE	Capa	Relleno	D.32	Estrato arcilloso heterogéneo de compactación media y coloraciones rojizas y oscuras. Relleno formado por la mezcla de estratos de arcillas que presentan diferentes coloraciones y texturas. En forma genera de color granate más claro que la UE 1002. Presenta bloques de tamaño medio y grande, algunos materiales de construcción y restos óseos en posición secundaria.	Se trata del sedimento que rellena el enterramiento canónico del depósito 32, cubre los restos óseos de la UF-3047, rellena la UC-2044.	1938 – década 60
2	1052	Relleno del depósito de inhumación 33	106.731 m. s. n. m. - 106.563 m. s. n. m.	UE	Capa	Relleno	D.33	Estrato arcilloso heterogéneo de compactación media y coloraciones rojizas y oscuras. Relleno formado por la mezcla de estratos de arcillas que presentan diferentes coloraciones y texturas. En forma genera de color granate más claro que la UE 1002. Presenta bloques de tamaño medio y grande, algunos materiales de construcción y restos óseos en posición secundaria.	Se trata del sedimento que rellena el enterramiento canónico del depósito 33, cubre los restos óseos de la UF-3048, rellena a la UC-2045.	1938 – década 60
2	1053	Relleno del depósito de inhumación 34	106.743 m. s. n. m. - m. s. n. m.	UE	Capa	Relleno	D.34	Por determinar		1938 – década 60
2	1054	Relleno del depósito de inhumación 35	106.670 m. s. n. m. - m. s. n. m.	UE	Capa	Relleno	D.35	Por determinar		1938 – década 60
2	1055	Relleno del depósito de inhumación 36	106.648 m. s. n. m. - m. s. n. m.	UE	Capa	Relleno	D.36	Por determinar		1938 – década 60
2	1056	Relleno del depósito de inhumación 37	106.669 m. s. n. m. - m. s. n. m.	UE	Capa	Relleno	D.37	Por determinar		1938 – década 60



			m. s. n. m.							
2	1057	Relleno del depósito de inhumación 38	106.654 m. s. n. m. - m. s. n. m.	UE	Capa	Relleno	D.38	Por determinar		1938 – década 60
2	1058	Relleno del depósito de inhumación 39	106.662 m. s. n. m. - m. s. n. m.	UE	Capa	Relleno	D.39	Por determinar		1938 – década 60
2	1064	Relleno del recorte de extracción	106.791 m. s. n. m. - 106.460 m. s. n. m.	UE	Capa	Relleno	D.28	Estrato arcilloso heterogéneo de compactación media y coloraciones rojizas y oscuras. Relleno formado por la mezcla de estratos de arcillas que presentan diferentes coloraciones y texturas. En forma genera de color granate más claro que la UE 1002. Presenta bloques de tamaño medio y grande, algunos materiales de construcción y restos óseos en posición secundaria.	Sedimento que rellena la fosa o recorte de exhumación parcial del depósito 28, rellena la UC-2065.	1938 – década 60
2	1065	Relleno de recorte de extracción	106.725 m. s. n. m. - 106.564 m. s. n. m.	UE	Capa	Relleno	D.29	Estrato arcilloso heterogéneo de compactación media y coloraciones rojizas y oscuras. Relleno formado por la mezcla de estratos de arcillas que presentan diferentes coloraciones y texturas. En forma genera de color granate más claro que la UE 1002. Presenta bloques de tamaño medio y grande, algunos materiales de construcción y restos óseos en posición secundaria.	Sedimento que rellena la fosa o recorte de exhumación parcial del depósito 29, rellena la UC-2066.	1938 – década 60
2	1066	Relleno de recorte de extracción	106.737 m. s. n. m. - 106.560 m. s. n. m.	UE	Capa	Relleno	D.32	Estrato arcilloso heterogéneo de compactación media y coloraciones rojizas y oscuras. Relleno formado por la mezcla de estratos de arcillas que presentan diferentes coloraciones y texturas. En forma genera de color granate más claro que la UE 1002. Presenta bloques de tamaño medio y grande, algunos materiales de construcción y restos óseos en posición secundaria.	Sedimento que rellena la fosa o recorte de exhumación parcial del depósito 32, rellena la UC-2067.	1938 – década 60



2	1067	Relleno de recorte de extracción	m. s. n. m. - m. s. n. m.	UE	Capa	Relleno	D.33	Estrato arcilloso heterogéneo de compactación media y coloraciones rojizas y oscuras. Relleno formado por la mezcla de estratos de arcillas que presentan diferentes coloraciones y texturas. En forma genera de color granate más claro que la UE 1002. Presenta bloques de tamaño medio y grande, algunos materiales de construcción y restos óseos en posición secundaria.	Sedimento que rellena la fosa o recorte de exhumación parcial del depósito 33, rellena la UC-2068.	1938 – década 60
2	1068	Relleno de recorte de extracción	m. s. n. m. - m. s. n. m.	UE	Capa	Relleno	D.21	Estrato arcilloso heterogéneo de compactación media y coloraciones rojizas y oscuras. Relleno formado por la mezcla de estratos de arcillas que presentan diferentes coloraciones y texturas. En forma genera de color granate más claro que la UE 1002. Presenta bloques de tamaño medio y grande, algunos materiales de construcción y restos óseos en posición secundaria.	Sedimento que rellena la fosa o recorte de exhumación del depósito 21, rellena la UC-2069.	1938 – década 60
2	1069	Relleno de reducción	106.558 m. s. n. m. - 106.427 m. s. n. m.	UE	Capa	Relleno	D.29	Estrato arcilloso heterogéneo de compactación media y coloraciones rojizas y oscuras. Relleno formado por la mezcla de estratos de arcillas que presentan diferentes coloraciones y texturas. En forma genera de color granate más claro que la UE 1002. Presenta bloques de tamaño medio y grande, algunos materiales de construcción y restos óseos en posición secundaria.	Sedimento de relleno de la fosa o recorte de la exhumación del reposito 29, cubre los restos óseos de la UF-3059, rellenando UC-2070.	1938 – década 60
2	1070	Relleno de recorte de extracción	m. s. n. m. - m. s. n. m.	UE	Capa	Relleno	D.25	Estrato arcilloso heterogéneo de compactación media y coloraciones rojizas y oscuras. Relleno formado por la mezcla de estratos de arcillas que presentan diferentes coloraciones y texturas. En forma genera de color granate más claro que la UE 1002. Presenta bloques de tamaño medio y grande, algunos materiales de construcción y restos óseos en posición secundaria.	Sedimento que rellena la fosa o recorte de extracción del depósito 25, rellena la UC-2071.	1938 – década 60
2	1071	Relleno de recorte de extracción	106.435 m. s. n. m. - 106.450 m. s. n. m.	UE	Capa	Relleno	D.18	Estrato arcilloso heterogéneo de compactación media y coloraciones rojizas y oscuras. Relleno formado por la mezcla de estratos de arcillas que presentan diferentes coloraciones y texturas. En forma genera de color granate más claro que la UE 1002. Presenta bloques de	Sedimento que rellena la fosa o recorte de extracción del depósito 18, rellena la UC-2072.	1938 – década 60



								tamaño medio y grande, algunos materiales de construcción y restos óseos en posición secundaria.		
2	1072	Relleno de depósito de inhumación	106.412 m. s. n. m. - 106.156 m. s. n. m.	UE	Capa	Relleno	D.17	Estrato arcilloso heterogéneo de compactación media y coloraciones rojizas y oscuras. Relleno formado por la mezcla de estratos de arcillas que presentan diferentes coloraciones y texturas. En forma genera de color granate más claro que la UE 1002. Presenta bloques de tamaño medio y grande, algunos materiales de construcción y restos óseos en posición secundaria.	Sedimento que cubre los restos óseos de la UF-3050 del segundo nivel de uso del depósito 17, rellena la UC-2029.	1938 – década 60
2	1073	Relleno de inhumación	106.450 m. s. n. m. - 106.223 m. s. n. m.	UE	Capa	Relleno	D.18	Estrato arcilloso heterogéneo de compactación media y coloraciones rojizas y oscuras. Relleno formado por la mezcla de estratos de arcillas que presentan diferentes coloraciones y texturas. En forma genera de color granate más claro que la UE 1002. Presenta bloques de tamaño medio y grande, algunos materiales de construcción y restos óseos en posición secundaria.	Sedimento que cubre los restos óseos de la UF-3051 del depósito 18, rellena la UC-2030.	1938 – década 60
2	1074	Relleno de inhumación	106.450 m. s. n. m. - 106.225 m. s. n. m.	UE	Capa	Relleno	D.19	Estrato arcilloso heterogéneo de compactación media y coloraciones rojizas y oscuras. Relleno formado por la mezcla de estratos de arcillas que presentan diferentes coloraciones y texturas. En forma genera de color granate más claro que la UE 1002. Presenta bloques de tamaño medio y grande, algunos materiales de construcción y restos óseos en posición secundaria.	Sedimento que cubre los restos óseos del segundo nivel de enterramiento, la UF-3052, rellena la UC-2031.	1938 – década 60
2	1075	Suprimida								
2	1076	Relleno de inhumación	106.458 m. s. n. m. - 106.235 m. s. n. m.	UE	Capa	Relleno	D.23	Estrato arcilloso heterogéneo de compactación media y coloraciones rojizas y oscuras. Relleno formado por la mezcla de estratos de arcillas que presentan diferentes coloraciones y texturas. En forma genera de color granate más claro que la UE 1002. Presenta bloques de tamaño medio y grande, algunos materiales de construcción y restos óseos en posición secundaria.	Sedimento que cubre los restos óseos del segundo nivel de enterramiento, la UF-3054, rellena la UC-2035	1938 – década 60



2	1077	Relleno de recorte de extracción	106.578 m. s. n. m. - 106.433 m. s. n. m.	UE	Capa	Relleno	D.24	Estrato arcilloso heterogéneo de compactación media y coloraciones rojizas y oscuras. Relleno formado por la mezcla de estratos de arcillas que presentan diferentes coloraciones y texturas. En forma genera de color granate más claro que la UE 1002. Presenta bloques de tamaño medio y grande, algunos materiales de construcción y restos óseos en posición secundaria.	Sedimento que cubre los restos óseos de la UF-3055, rellenando la UC-2073.	1938 – década 60
2	1078	Relleno de inhumación para la reducción	106.578 m. s. n. m. - 106.433 m. s. n. m.	UE	Capa	Relleno	D.24	Estrato arcilloso heterogéneo de compactación media y coloraciones rojizas y oscuras. Relleno formado por la mezcla de estratos de arcillas que presentan diferentes coloraciones y texturas. En forma genera de color granate más claro que la UE 1002. Presenta bloques de tamaño medio y grande, algunos materiales de construcción y restos óseos en posición secundaria.	Sedimento que cubre los restos óseos del segundo nivel de uso, cubre la UF-3056, rellena la UC-2074.	1938 – década 60
2	1079	Relleno de inhumación para la reducción	106.580 m. s. n. m. - 106.456 m. s. n. m.	UE	Capa	Relleno	D.25	Estrato arcilloso heterogéneo de compactación media y coloraciones rojizas y oscuras. Relleno formado por la mezcla de estratos de arcillas que presentan diferentes coloraciones y texturas. En forma genera de color granate más claro que la UE 1002. Presenta bloques de tamaño medio y grande, algunos materiales de construcción y restos óseos en posición secundaria.	Sedimento que cubre los restos óseos del segundo nivel de enterramiento, cubre los restos óseos de la UF-3057.	1938 – década 60
2	1080	Relleno de inhumación	106.737 m. s. n. m. - 106.567 m. s. n. m.	UE	Capa	Relleno	D.26	Estrato arcilloso heterogéneo de compactación media y coloraciones rojizas y oscuras. Relleno formado por la mezcla de estratos de arcillas que presentan diferentes coloraciones y texturas. En forma genera de color granate más claro que la UE 1002. Presenta bloques de tamaño medio y grande, algunos materiales de construcción y restos óseos en posición secundaria.	Sedimento que cubre los restos óseos del segundo nivel de enterramiento, la UF-3058, rellena la UC-2038	1938 – década 60
2	1801	Relleno de inhumación	106.444 m. s. n. m. - 106.356 m. s. n. m.	UC	Capa	Relleno	D.30	Estrato arcilloso heterogéneo de compactación media y coloraciones rojizas y oscuras. Relleno formado por la mezcla de estratos de arcillas que presentan diferentes coloraciones y texturas. En forma genera de color granate más claro que la UE 1002. Presenta bloques de	Sedimento que cubre los restos óseos del segundo nivel de enterramiento, la UF-3060, rellena la UC-2042.	1938 – década 60



								tamaño medio y grande, algunos materiales de construcción y restos óseos en posición secundaria.		
2	1082	Relleno de reducción	106.444 m. s. n. m. - 106.368 m. s. n. m.	UC	Capa	Relleno	D.30	Estrato arcilloso heterogéneo de compactación media y coloraciones rojizas y oscuras. Relleno formado por la mezcla de estratos de arcillas que presentan diferentes coloraciones y texturas. En forma genera de color granate más claro que la UE 1002. Presenta bloques de tamaño medio y grande, algunos materiales de construcción y restos óseos en posición secundaria.	Sedimento que cubre los restos óseos de la UF-3061.	1938 – década 60
2	1083	Relleno de reducción	106.610 m. s. n. m. - 106.560 m. s. n. m.	UC	Capa	Relleno	D.32	Estrato arcilloso heterogéneo de compactación media y coloraciones rojizas y oscuras. Relleno formado por la mezcla de estratos de arcillas que presentan diferentes coloraciones y texturas. En forma genera de color granate más claro que la UE 1002. Presenta bloques de tamaño medio y grande, algunos materiales de construcción y restos óseos en posición secundaria.	Sedimento de relleno que cubre los restos óseos de la UF-3063, rellena la UC-2076.	1938 – década 60
2	1084	Relleno de recorte de extracción	106.156 m. s. n. m. - 106. m. s. n. m.	UC	Capa	Relleno	D.17	Estrato arcilloso heterogéneo de compactación media y coloraciones rojizas y oscuras. Relleno formado por la mezcla de estratos de arcillas que presentan diferentes coloraciones y texturas. En forma genera de color granate más claro que la UE 1002. Presenta bloques de tamaño medio y grande, algunos materiales de construcción y restos óseos en posición secundaria.	Sedimento que rellena el recorte o fosa de extracción del depósito 17, rellena la UC-2077.	1938 – década 60
2	1085	Relleno de Inhumación	106.567 m. s. n. m. - 106. m. s. n. m.	UC	Capa	Relleno	D.26	Estrato arcilloso heterogéneo de compactación media y coloraciones rojizas y oscuras. Relleno formado por la mezcla de estratos de arcillas que presentan diferentes coloraciones y texturas. En forma genera de color granate más claro que la UE 1002. Presenta bloques de tamaño medio y grande, algunos materiales de construcción y restos óseos en posición secundaria.	Sedimento que cubre los restos óseos del segundo nivel de enterramiento, cubre la UF-3068, rellena la UC-2038.	1938 – década 60
2	1086	Relleno de inhumación	106.715 m. s. n. m. -	UC	Capa	Relleno	D.21	Estrato arcilloso heterogéneo de compactación media y coloraciones rojizas y oscuras. Relleno formado por la mezcla de estratos de arcillas que presentan diferentes	Cubre los restos óseos de la UF-3038 del depósito 21, rellena la UC-2033 y es cortada por la UC-2069.	1938 – década 60



			106.625 m. s. n. m.					coloraciones y texturas. En forma genera de color granate más claro que la UE 1002. Presenta bloques de tamaño medio y grande, algunos materiales de construcción y restos óseos en posición secundaria.		
2	1087	Por determinar						Estrato ceniciento grisáceo con restos de escombros y restos óseos en posición secundaria, basuras contemporáneas		
2	2028	Enterramiento del depósito 16	106.905 m. s. n. m. - 105,990 m. s. n. m.	UC	Interfaz	Recorte de inhumación	D.16	Estructura negativa rectangular en forma de zanja con 2 m de largo x 0,70 m en su ancho más largo y 0,57 m en su ancho más corto, la interfaz no está completa al introducirse su pared norte en el perfil norte del sondeo. Presenta una profundidad aproximada de 0,58 m. Está excavada en los estratos de nivelamiento (UE-1033 – UE 1034).	Recorte para el enterramiento ritualizado en el cuadro Virgen de los Dolores	1938 – década 60
2	2029	Enterramiento del depósito 17	106.442 m. s. n. m. - 106,400 m. s. n. m.	UC	Interfaz	Recorte de inhumación	D.17	Estructura negativa rectangular en forma de zanja con 2,24 m de largo x 0,75 m en su ancho más largo y 0,50 m en su ancho más corto. Presenta una profundidad aproximada de 0,90 m. Está excavada en los estratos de nivelamiento (UE-1033 – UE 1034).	Recorte para el enterramiento ritualizado en el cuadro Virgen de los Dolores	1938 – década 60
2	2030	Enterramiento del depósito 18	106.663 m. s. n. m. - 106.223 m. s. n. m.	UC	Interfaz	Recorte de inhumación	D.18	Estructura negativa rectangular en forma de zanja con 2,35 m de largo x 0,76 m en su ancho más largo y 0,71 m en su ancho más corto. Presenta una profundidad aproximada de 0,45 m. Está excavada en los estratos de nivelamiento (UE-1033 – UE 1034).	Recorte para el enterramiento ritualizado en el cuadro Virgen de los Dolores	1938 – década 60
2	2031	Enterramiento del depósito 19	106.665 m. s. n. m. - 106,225 m. s. n. m.	UC	Interfaz	Recorte de inhumación	D.19	Estructura negativa rectangular en forma de zanja con 2,29 m de largo x 0,86 m en su ancho más largo y 0,73 m en su ancho más corto. Presenta una profundidad aproximada de 0,44 m. Está excavada en los estratos de nivelamiento (UE-1033 – UE 1034).	Recorte para el enterramiento ritualizado en el cuadro Virgen de los Dolores	1938 – década 60
2	2032	Enterramiento del depósito 20	106,725 m. s. n. m. - 106,268	UC	Interfaz	Recorte de inhumación	D.20	Estructura negativa rectangular en forma de zanja con 2,09 m de largo x 0,86 m en su ancho más largo y 0,73 m en su ancho más corto. Presenta una profundidad	Recorte para el enterramiento ritualizado en el cuadro Virgen de los Dolores	1938 – década 60



			m. s. n. m.					aproximada de 0,45 m. Está excavada en los estratos de nivelamiento (UE-1033 – UE 1034).		
2	2033	Enterramiento del depósito 21	106.760 m. s. n. m. - 106.447 m. s. n. m.	UC	Interfaz	Recorte de inhumación	D.21	Estructura negativa rectangular en forma de zanja con 2,25 m de largo x 0,73 m en su ancho más largo y 0,62 m en su ancho más corto. Presenta una profundidad aproximada de 0,32 m. Está excavada en los estratos de nivelamiento (UE-1033 – UE 1034).	Recorte para el enterramiento ritualizado en el cuadro Virgen de los Dolores	1938 – década 60
2	2034	Enterramiento del depósito 22	106.710 m. s. n. m. - 106.085 m. s. n. m.	UC	Interfaz	Recorte de inhumación	D.22	Estructura negativa rectangular en forma de zanja con 2,15 m de largo x 0,70 m en su ancho más largo y 0,60 m en su ancho más corto. La interfaz no está completa al introducirse su pared norte en el perfil norte del sondeo Presenta una profundidad aproximada de 0,62 m. Está excavada en los estratos de nivelamiento (UE-1033 – UE 1034).	Recorte para el enterramiento ritualizado en el cuadro Virgen de los Dolores	1938 – década 60
2	2035	Enterramiento del depósito 23	106.673 m. s. n. m. - 106.235 m. s. n. m.	UC	Interfaz	Recorte de inhumación	D.23	Estructura negativa rectangular en forma de zanja con 2,17 m de largo x 0,78 m en su ancho más largo y 0,70 m en su ancho más corto. Presenta una profundidad aproximada de 0,44 m. Está excavada en los estratos de nivelamiento (UE-1033 – UE 1034).	Recorte para el enterramiento ritualizado en el cuadro Virgen de los Dolores	1938 – década 60
2	2036	Enterramiento del depósito 24	106.685 m. s. n. m. - 106.438 m. s. n. m.	UC	Interfaz	Recorte de inhumación	D.24	Estructura negativa rectangular en forma de zanja con 2,02 m de largo x 0,79 m en su ancho más largo y 0,66 m en su ancho más corto. Presenta una profundidad aproximada de 0,25 m. Está excavada en los estratos de nivelamiento (UE-1033 – UE 1034).	Recorte para el enterramiento ritualizado en el cuadro Virgen de los Dolores	1938 – década 60
2	2037	Enterramiento del depósito 25	106.725 m. s. n. m. - 106.450 m. s. n. m.	UC	Interfaz	Recorte de inhumación	D.25	Estructura negativa rectangular en forma de zanja con 2,2 m de largo x 0,74 m en su ancho más largo y 0,84 m en su ancho más corto. Presenta una profundidad aproximada de 0,27 m. Está excavada en los estratos de nivelamiento (UE-1033 – UE 1034).	Recorte para el enterramiento ritualizado en el cuadro Virgen de los Dolores	1938 – década 60
2	2038	Enterramiento del depósito 26	106.815 m. s. n. m. - 106.490	UC	Interfaz	Recorte de inhumación	D.26	Estructura negativa rectangular en forma de zanja con 2,14 m de largo x 0,93 m en su ancho más largo y 0,71 m en su ancho más corto. Presenta una profundidad	Recorte para el enterramiento ritualizado en el cuadro Virgen de los Dolores	1938 – década 60



			m. s. n. m.					aproximada de 0,32 m. Está excavada en los estratos de nivelamiento (UE-1033 – UE 1034).		
2	2039	Enterramiento del depósito 27	106.735 m. s. n. m. - 106.393 m. s. n. m.	UC	Interfaz	Recorte de inhumación	D.27	Estructura negativa rectangular en forma de zanja con 2,22 m de largo x 0,80 m en su ancho más largo y 0,67 m en su ancho más corto. Presenta una profundidad aproximada de 0,34 m. Está excavada en los estratos de nivelamiento (UE-1033 – UE 1034).	Recorte para el enterramiento ritualizado en el cuadro Virgen de los Dolores	1938 – década 60
2	2040	Enterramiento del depósito 28	107.027 m. s. n. m. - 106.373 m. s. n. m.	UC	Interfaz	Recorte de inhumación	D.28	Estructura negativa rectangular en forma de zanja con 2,30 m de largo x 0,63 m en su ancho más largo y 0,60 m en su ancho más corto. La interfaz no está completa al introducirse su pared norte en el perfil norte del sondeo Presenta una profundidad aproximada de 0,65 m. Está excavada en los estratos de nivelamiento (UE-1033 – UE 1034).	Recorte para el enterramiento ritualizado en el cuadro Virgen de los Dolores	1938 – década 60
2	2041	Enterramiento del depósito 29	106.725 m. s. n. m. - 106.430 m. s. n. m.	UC	Interfaz	Recorte de inhumación	D.29	Estructura negativa rectangular en forma de zanja con 2,22 m de largo x 0,81 m en su ancho más largo y 0,85 m en su ancho más corto. Presenta una profundidad aproximada de 0,29 m. Está excavada en los estratos de nivelamiento (UE-1033 – UE 1034).	Recorte para el enterramiento ritualizado en el cuadro Virgen de los Dolores	1938 – década 60
2	2042	Enterramiento del depósito 30	106.680 m. s. n. m. - 106.356 m. s. n. m.	UC	Interfaz	Recorte de inhumación	D.30	Estructura negativa rectangular en forma de zanja con 2,21 m de largo x 0,88 m en su ancho más largo y 0,69 m en su ancho más corto. Presenta una profundidad aproximada de 0,29 m. Está excavada en los estratos de nivelamiento (UE-1033 – UE 1034).	Recorte para el enterramiento ritualizado en el cuadro Virgen de los Dolores	1938 – década 60
2	2043	Enterramiento del depósito 31	106.695 m. s. n. m. - 106.398 m. s. n. m.	UC	Interfaz	Recorte de inhumación	D.31	Estructura negativa rectangular en forma de zanja con 2,12 m de largo x 0,88 m en su ancho más largo y 0,69 m en su ancho más corto. Presenta una profundidad aproximada de 0,29 m. Está excavada en los estratos de nivelamiento (UE-1033 – UE 1034).	Recorte para el enterramiento ritualizado en el cuadro Virgen de los Dolores	1938 – década 60
2	2044	Enterramiento del depósito 32	106.745 m. s. n. m. - 106.550	UC	Interfaz	Recorte de inhumación	D.32	Estructura negativa rectangular en forma de zanja con 1,93 m de largo x 0,77 m en su ancho más largo y 0,70 m en su ancho más corto. Presenta una profundidad	Recorte para el enterramiento ritualizado en el cuadro Virgen de los Dolores	1938 – década 60



			m. s. n. m.					aproximada de 0,195 m. Está excavada en los estratos de nivelamiento (UE-1033 – UE 1034).		
2	2045	Enterramiento del depósito 33	106.731 m. s. n. m. - 106.421 m. s. n. m.	UC	Interfaz	Recorte de inhumación	D.33	Estructura negativa rectangular en forma de zanja con 2,31 m de largo x 0,80 m en su ancho más largo y 0,75 m en su ancho más corto. Presenta una profundidad aproximada de 0,31 m. Está excavada en los estratos de nivelamiento (UE-1033 – UE 1034).	Recorte para el enterramiento ritualizado en el cuadro Virgen de los Dolores	1938 – década 60
2	2046	Enterramiento del depósito 34	106.743 m. s. n. m. - m. s. n. m.	UC	Interfaz	Recorte de inhumación	D.34	Por determinar		1938 – década 60
2	2047	Enterramiento del depósito 35	106.670 m. s. n. m. - m. s. n. m.	UC	Interfaz	Recorte de inhumación	D.35	Por determinar		1938 – década 60
2	2048	Enterramiento del depósito 36	106.648 m. s. n. m. - m. s. n. m.	UC	Interfaz	Recorte de inhumación	D.36	Por determinar		1938 – década 60
2	2049	Enterramiento del depósito 37	106.669 m. s. n. m. - m. s. n. m.	UC	Interfaz	Recorte de inhumación	D.37	Por determinar		1938 – década 60
2	2050	Enterramiento del depósito 38	106.654 m. s. n. m. - m. s. n. m.	UC	Interfaz	Recorte de inhumación	D.38	Por determinar		1938 – década 60



2	2051	Enterramiento del depósito 39	106.662 m. s. n. m. - m. s. n. m.	UC	Interfaz	Recorte de inhumación	D.39	Por determinar		1938 – década 60
2	2052	Estructura muraria	107.253 m. s. n. m. - 107.003 m. s. n. m.	UC	Estructura	Muro		Por determinar		1938 – década 60
2	2053	Estructura muraria	107.449 m. s. n. m. - 106.904 m. s. n. m.	UC	Estructura			Por determinar		1938 – década 60
2	2054	Estructura muraria	107.437 m. s. n. m. - 107.102 m. s. n. m.	UC	Estructura			Por determinar		1938 – década 60
2	2055	Estructura muraria	107.444 m. s. n. m. - 107.045 m. s. n. m.	UC	Estructura			Por determinar		1938 – década 60
2	2056	Estructura muraria	107.478 m. s. n. m. - 107.064	UC	Estructura			Por determinar		1938 – década 60



			m. s. n. m.							
2	2064	Estructura muraria	107.523 m. s. n. m. - 107.020 m. s. n. m.	UC	Estructura	Muro	-	Estructura muraria documentada, extendida desde el extremo norte del perfil este, con un largo de 7,90 m, siguiendo este perfil este. Profundidad máxima de 0,44 m, aunque esta varía en función de la pendiente. Equivale a la UC 2002 (Sondeo 1).	Muro que limita la zona de los enterramientos y los depósitos de los ritualizados	1938 – década 60
2	2065	Recorte de extracción	106.791 m. s. n. m. - 106.460 m. s. n. m.	UC	Interfaz	Recorte de extracción	D. 28	Interfaz de recorte con un largo aproximado de 1,70 m y un ancho de 0,42 m, aunque su lado norte se introduce en el propio perfil norte del sondeo. Profundidad de 0,33 m.	Recorte de extracción situado en el depósito 28, recorta la UE-1047.	1938 – década 60
2	2066	Recorte de extracción	106.725 m. s. n. m. - 106.564 m. s. n. m.	UC	Interfaz	Recorte de extracción	D.29	Interfaz de recorte con un largo de 1,65 m y un ancho de 0,63 m y una profundidad de 0,16 m.	Recorte de extracción situado en el depósito 29, recorta la UE-1048.	1938 – década 60
2	2067	Recorte de extracción	106.737 m. s. n. m. - 106.560 m. s. n. m.	UC	Interfaz	Recorte de extracción	D.32	Interfaz de recorte con un largo de 1,15 m, un ancho de 0,35 m y una profundidad aproximada de 0,17 m.	Recorte de extracción /exhumación parcial situado en el depósito 32, recorta la UE-1051 y la UF 3047	1938 – década 60
2	2068	Recorte de extracción	106.697 m. s. n. m. - 106.498 m. s. n. m.	UC	Interfaz	Recorte de extracción	D. 33	Interfaz de recorte con un largo de 1,90 m, un ancho de 0,40 m y una profundidad aproximada de 0,19 m.	Recorte de extracción/exhumación parcial situado en el depósito 33, recorta la UE 1052 y la UF-3048.	1938 – década 60
2	2069	Recorte de extracción	106.667 m. s. n. m. - 106.528	UC	Interfaz	Recorte de extracción	D.21	Interfaz de recorte con un largo de 1,90 m, un ancho de 0,50 m y una profundidad aproximada de 0,19 m.	Recorte de extracción/exhumación parcial situado en el depósito 21, recorta la UE 1040 y altera la UF-3038 y la UF-3049.	1938 – década 60



			m. s. n. m.							
2	2070	Recorte de reducción	106.558 m. s. n. m. - 106.427 m. s. n. m.	UC	Interfaz	Recorte de reducción	D.29	Interfaz de recorte para una reducción, de 0,50 m x 0,51 m y 0,13 m de profundidad.	Recorte para la deposición de una reducción, contiene la UF-3059 y está rellena por la UE-1069, situado en el depósito 29.	1938 – década 60
2	2071	Recorte de extracción	106.715 m. s. n. m. - 106.625 m. s. n. m.	UC	Interfaz	Recorte de extracción	D.25	Interfaz de recorte con un largo aproximado de 2,19 m x 0,66 m de ancho, con una profundidad aproximada de	Recorte para la extracción o exhumación parcial de la UF-3067, recorta la UE-1044, del depósito 25.	1938 – década 60
2	2072	Recorte de extracción	106.482 m. s. n. m. - 106.309 m. s. n. m.	UC	Interfaz	Recorte de extracción	D.18	Interfaz de recorte con un largo aproximado de 2,17 m x 0,56 m de ancho, con una profundidad aproximada de 0,17 m.	Recorte para la extracción o exhumación del depósito 18, recorta la UE-1037, y afecta la UF-3051.	1938 – década 60
2	2073	Recorte de extracción	106.570 m. s. n. m. - 106.450 m. s. n. m.	UC	Interfaz	Recorte de extracción	D.24	Interfaz de recorte de extracción con un largo aproximado de 1,43 m x 42,1 m y 0,12 m de profundidad aproximadamente.	Recorte para la extracción o exhumación parcial de la UF-3055, recorta la UE-1043.	1938 – década 60
2	2074	Recorte para reducción	106.587 m. s. n. m. - 106.429 m. s. n. m.	UC	Interfaz	Recorte de inhumación	D.24	Interfaz de recorte de extracción con un largo aproximado de 53 m x 51 m	Recorte para la inhumación un depósito secundario, la UF-3056, recorta la UC-2036 en su base.	1938 – década 60
2	2075	Recorte para reducción	106.580 m. s. n. m. - 106.456 m. s. n. m.	UC	Interfaz	Recorte de inhumación	D.25	Interfaz de recorte de extracción con un largo aproximado de 54 m x 40 m.	Recorte para la inhumación de un depósito secundario, la UF-3067. Recorta la UC-2037 en su base.	1938 – década 60



2	2076	Recorte para reducción	106.610 m. s. n. m. - 106.560 m. s. n. m.	UC	Interfaz	Recorte de inhumación	D.32	Interfaz de recorte de 0,53 m x 25, 7 m.	Recorte para la inhumación de un depósito secundario, la UF-3063. Recorta la UC-2044 en su fondo.	1938 – década 60
2	2077	Recorte de extracción	106.156 m. s. n. m. - 106.005 m. s. n. m.	UC	Interfaz	Recorte de inhumación	D.17	Interfaz de aproximadamente 1,72 m x 42,6 m	Recorte para la exhumación o extracción del depósito 17, Recorta la UC-2029.	1938 – década 60
2	3034	Primario	cra: 106.585 cox: 106.541 pie: 106.550 m.s.n.m.	UF	Resto óseo	Ritualizado	D.17	Individuo masculino juvenil. Enterramiento primario colectivo individual. Inhumación en suelo con receptáculo funerario y ataúd.	Inhumación individual colectiva correspondiente a los enterramientos canónicos en el cuadro Virgen de los Dolores.	1938 – década 60
2	3035	Primario	cra: 106.565 cox: 106.485 pie: 106.535 m.s.n.m.	UF	Resto óseo	Ritualizado	D.18	Individuo posiblemente masculino juvenil. Enterramiento primario individual. Inhumación en suelo con receptáculo y ataúd.	Inhumación individual colectiva correspondiente a los enterramientos canónicos en el cuadro Virgen de los Dolores.	1938 – década 60
2	3036	Primario	cra: 106.651 cox: 106.670 pie: 106.580	UF	Resto óseo	Ritualizado	D.19	Individuo posiblemente masculino adulto. Enterramiento primario individual. Inhumación en suelo con receptáculo y ataúd.	Inhumación individual colectiva correspondiente a los enterramientos canónicos en el cuadro Virgen de los Dolores.	1938 – década 60



			m.s.n.m.							
2	3037	Primario	cra: 106.592 cox: 106.503 pie: 106.531 m.s.n.m.	UF	Resto óseo	Ritualizado	D.20	Individuo femenino juvenil. Enterramiento primario individual. Inhumación en suelo con receptáculo y ataúd.	Inhumación individual correspondiente a los enterramientos canónicos en el cuadro Virgen de los Dolores.	1938 – década 60
2	3038	Primario	Mano: 106.727 m.s.n.m	UF	Resto óseo	Ritualizado	D.21	Individuo adulto. Enterramiento primario individual. Inhumación en suelo con receptáculo y ataúd.	Inhumación individual correspondiente a los enterramientos canónicos en el cuadro Virgen de los Dolores	1938 – década 60
2	3039	Primario	cra: 106.570 cox: 106.435 pie: 106.545 m.s.n.m.	UF	Resto óseo	Ritualizado	D.23	Inviduo masculino adulto joven. Enterramiento primario individual. Inhumación en suelo con receptáculo y ataúd.	Inhumación individual correspondiente a los enterramientos canónicos en el cuadro Virgen de los Dolores	1938 – década 60
2	3040	Primario	cra: 106.610 cox: 106.620 pie: 106.712 m.s.n.m.	UF	Resto óseo	Ritualizado	D.24	Inviduo femenino adulto senil. Enterramiento primario individual. Inhumación en suelo con receptáculo y ataúd.	Inhumación individual correspondiente a los enterramientos canónicos en el cuadro Virgen de los Dolores.	1938 – década 60
2	3041	Primario	cra: 106.690 cox: 106.605	UF	Resto óseo	Ritualizado	D.25	Individuo femenino adulto maduro. Enterramiento primario individual. Inhumación en suelo con receptáculo y ataúd.	Inhumación individual correspondiente a los enterramientos canónicos en el cuadro Virgen de los Dolores.	1938 – década 60



			pie: 106.660 m.s.n.m.							
2	3042	Primario	cox: 106.740 pie: 106.801 m.s.n.m.	UF	Resto óseo	Ritualizado	D.26	Inviduo posiblemente masculino adulto maduro. Enterramiento primario individual. Inhumación en suelo con receptáculo y ataúd.	Inhumación individual correspondiente a los enterramientos canónicos en el cuadro Virgen de los Dolores.	1938 – década 60
2	3043	Primario	cra: 106.490 cox: 106.487 pie: 106.475 m.s.n.m.	UF	Resto óseo	Ritualizado	D.27	Inviduo femenino adulto maduro. Enterramiento primario individual. Inhumación en suelo con receptáculo y ataúd.	Inhumación individual correspondiente a los enterramientos canónicos en el cuadro Virgen de los Dolores	1938 – década 60
2	3044	Secundario	cra: 106.	UF	Resto óseo	Ritualizado	D.28	Individuo masculino adulto. Enterramiento secundario individual. Inhumación sin receptáculo ni ataúd.	Inhumación individual correspondiente a una reducción en el cuadro Virgen de los Dolores	1938 – década 60
2	3045	Primario	cra: 106.575 cox: 106.570 pie: 106.530 m.s.n.m.	UF	Resto óseo	Ritualizado	D.30	Individuo masculino juvenil. Enterramiento primario individual. Inhumación en suelo con receptáculo y ataúd.	Inhumación individual correspondiente a los enterramientos canónicos en el cuadro Virgen de los Dolores	1938 – década 60
2	3046	Primario	cra: 106.660 cox: 106.605	UF	Resto óseo	Ritualizado	D.31	Individuo femenino adulto maduro. Enterramiento primario individual. Inhumación en suelo con receptáculo y ataúd.	Inhumación individual correspondiente a los enterramientos canónicos en el cuadro Virgen de los Dolores	1938 – década 60



			pie: 106.638 m.s.n.m.							
2	3047	Primario	cra: 106.549 cox: 106.582 pie: 106.725 m.s.n.m.	UF	Resto óseo	Ritualizado	D.32	Individuo posiblemente masculino adulto. Enterramiento primario individual. Inhumación en suelo con receptáculo y ataúd.	Inhumación individual correspondiente a los enterramientos canónicos en el cuadro Virgen de los Dolores	1938 – década 60
2	3048	Primario	Brazos: 106.550	UF	Resto óseo	Ritualizado	D.33	Individuo adulto. Enterramiento primario individual. Inhumación en suelo con receptáculo y ataúd.	Inhumación individual correspondiente a los enterramientos canónicos en el cuadro Virgen de los Dolores	1938 – década 60
2	3049	Primario	cra: 106.645 cox: 106.495 pie: 106.620 m.s.n.m.	UF	Resto óseo	Ritualizado	D.21	Individuo masculino adulto maduro. Enterramiento primario individual. Inhumación en suelo, con receptáculo y ataúd.	Inhumación individual correspondiente a los enterramientos canónicos en el cuadro Virgen de los Dolores	1938 – década 60
2	3050	Primario	cra: 106.405 cox: 106.275 pie: 106.348 m.s.n.m.	UF	Resto óseo	Ritualizado	D.17	Individuo femenino adulto joven. Enterramiento primario individual. Inhumación en suelo, en receptáculo y ataúd.	Inhumación individual correspondiente a los enterramientos canónicos en el cuadro Virgen de los Dolores	1938 – década 60



2	3051	Primario	cra: 106.390 cox: 106.325 pie: 106.367 m.s.n.m.	UF	Resto óseo	Ritualizado	D.18	Individuo masculino adulto maduro. Enterramiento primario individual. Inhumación en suelo, en receptáculo y ataúd.	Inhumación individual correspondiente a los enterramientos canónicos en el cuadro Virgen de los Dolores	1938 – década 60
2	3052	Primario	cra: 106.405 cox: 106.275 pie: 106.348 m.s.n.m.	UF	Resto óseo	Ritualizado	D.19	Individuo femenino adulto maduro. Enterramiento primario individual. Inhumación en suelo, en receptáculo y ataúd.	Inhumación individual correspondiente a los enterramientos canónicos en el cuadro Virgen de los Dolores	1938 – década 60
2	3054	Primario	cra: 106.030 cox: 106.110 pie: 106.120 m.s.n.m.	UF	Resto óseo	Ritualizado	D.23	Individuo probablemente masculino adulto maduro. Enterramiento primario individual. Inhumación en suelo, en receptáculo y ataúd.	Inhumación individual correspondiente a los enterramientos canónicos en el cuadro Virgen de los Dolores.	1938 – década 60
2	3055	Primario	Pierna: 106.486 m.s.n.m.	UF	Resto óseo	Ritualizado	D.24	Individuo adulto. Enterramiento primario individual. Inhumación en suelo, en receptáculo y ataúd.	Inhumación individual correspondiente a los enterramientos canónicos en el cuadro Virgen de los Dolores	1938 – década 60
2	3056	Reducción	106.545 m.s.n.m.	UF	Resto óseo	Ritualizado	D.24	Secundario múltiple de 2 individuos Enterramiento secundario múltiple. Inhumación en suelo, sin receptáculo o ataúd.	Inhumación múltiple correspondiente a una reducción de los enterramientos canónicos en el cuadro Virgen de los Dolores.	1938 – década 60



2	3057	Reducción	106.550 m.s.n.m.	UF	Resto óseo	Ritualizado	D.25	Secundario múltiple de 3 individuos. Enterramiento secundario múltiple. Inhumación en suelo, sin receptáculo o ataúd.	Inhumación múltiple correspondiente a una reducción de los enterramientos canónicos en el cuadro Virgen de los Dolores	1938 – década 60
2	3058	Primario	cra: 106.645 cox: 106.660 pie: 106.648 m.s.n.m.	UF	Resto óseo	Ritualizado	D.26	Individuo femenino adulto maduro. Enterramiento secundario múltiple. Inhumación en suelo, con receptáculo y ataúd.	Inhumación individual correspondiente a los enterramientos canónicos en el cuadro Virgen de los Dolores.	1938 – década 60
2	3059	Reducción	106.530 m.s.n.m.	UF	Resto óseo	Ritualizado	D.29	Secundario múltiple de dos individuos adultos posiblemente masculinos. Inhumación en suelo, sin receptáculo o ataúd.	Inhumación secundaria múltiple correspondiente a una reducción de los enterramientos canónicos en el cuadro Virgen de los Dolores	1938 – década 60
2	3060	Primario	cra: 106.384 cox: 106.402 pie: 106.465 m.s.n.m.	UF	Resto óseo	Ritualizado	D.30		Inhumación individual correspondiente a los enterramientos canónicos en el cuadro Virgen de los Dolores	1938 – década 60
2	3061	Secundario	106.455 m.s.n.m.	UF	Resto óseo	Ritualizado	D.30		Inhumación secundaria múltiple correspondiente a una reducción de los enterramientos canónicos en el cuadro Virgen de los Dolores	1938 – década 60
2	3062	Primario	cra: 106.447 cox: 106.445	UF	Resto óseo	Ritualizado	D.29	Individuo femenino adulto joven. Enterramiento secundario múltiple. Inhumación en suelo, con receptáculo y ataúd.	Inhumación individual correspondiente a los enterramientos canónicos en el cuadro Virgen de los Dolores.	1938 – década 60



			pie: 106.830 m.s.n.m.							
2	3063	Reducción	106.605 m.s.n.m.	UF	Resto óseo	Ritualizado	D.32	Secundario individual de un individuo adulto posiblemente masculino. Inhumación en suelo, sin receptáculo o ataúd	Inhumación secundaria múltiple correspondiente a una reducción de los enterramientos canónicos en el cuadro Virgen de los Dolores	1938 – década 60
2	3064	Primario	cra: 106.461 cox: 106.483 pie: 106.456 m.s.n.m.	UF	Resto óseo	Ritualizado	D.33	Individuo femenino adulto senil. Enterramiento primario. Inhumación en suelo, con receptáculo y ataúd.	Inhumación individual correspondiente a los enterramientos canónicos en el cuadro Virgen de los Dolores.	1938 – década 60
2	3065	Primario	cra: 106.355 cox: 106.240 pie: 106.390 m.s.n.m.	UF	Resto óseo	Ritualizado	D.22	Individuo posiblemente femenino juvenil. Enterramiento primario. Inhumación en suelo, con receptáculo y ataúd.	Inhumación individual correspondiente a los enterramientos canónicos en el cuadro Virgen de los Dolores.	1938 – década 60
2	3066	Secundario	106.402 m.s.n.m.	UF	Resto óseo	Ritualizado	D.30			1938 – década 60
2	3067	Primario		UF	Resto óseo	Ritualizado	D.25	Individuo adulto. Enterramiento primario. Inhumación en suelo, con receptáculo y ataúd.	Inhumación individual correspondiente a los enterramientos canónicos en el cuadro Virgen de los Dolores.	1938 – década 60
2	3068	Primario	cra: 106.740	UF	Resto óseo	Ritualizado	D.26	Individuo masculino adulto maduro. Enterramiento primario. Inhumación en suelo, con receptáculo y ataúd.	Inhumación individual correspondiente a los enterramientos canónicos en el cuadro Virgen de los Dolores.	1938 – década 60

Anexo II. Listado de Unidades Estratigráficas (UE).

Servicio de exhumación preservación y custodia de restos óseos y muestras biológicas de las fosas comunes: Zona Alta – San Plácido, Virgen de los Dolores, y Cuadro N.º cuatro del Cementerio Municipal de Nuestra Señora de la Salud (Córdoba).



			cox: 106.583 pie: 106.595 m.s.n.m.							
--	--	--	------------------------------------------------	--	--	--	--	--	--	--

6.3. Anexo III: Listado de individuos ritualizados.





Sigla: COCESA '23	Sondeo: 2	D: 17	Tipo de depósito: Colectivo
UF: 3034	Tipo de inhumación: Primario individual		Fecha entrega: 22/12/2023
Posición: D. Supino	Orientación: O – E	Material:	
Perfil biológico:		<ul style="list-style-type: none"> • Restos de ataúd. • Botones pasadores y a presión de aleación de cobre. • Suela de caucho vulcanizado (marca DELFÍN). 	
<ul style="list-style-type: none"> - Sexo: Masculino. - Edad: Juvenil (12 – 14 años). - Patología: No significativa. 			

Sigla: COCESA '23	Sondeo: 2	D: 18	Tipo de depósito: colectivo
UF: 3035	Tipo de inhumación: Primario individual		Fecha entrega:
Posición: D. Supino	Orientación: O – E	Material:	
Perfil biológico:		<ul style="list-style-type: none"> • Restos de ataúd. • Suelas de caucho vulcanizado (marca "F·D FyD MESEGUER SL MURCIA"). • Pequeña hebilla metálica. 	
<ul style="list-style-type: none"> - Sexo: Masculino. - Edad: Adulto – maduro (40 – 60) - Patología: <ul style="list-style-type: none"> ○ Edéntulo 			



Sigla: COCESA '23	Sondeo: 2	D: 19	Tipo de depósito: Colectivo
UF: 3036	Tipo de inhumación: Primario individual		Fecha entrega:
Posición: D. Supino	Orientación: O – E	Material:	
<p>Perfil biológico:</p> <ul style="list-style-type: none"> - Sexo: Masculino. - Edad: Adulto - Patología: <ul style="list-style-type: none"> o Osteoarticular (artrosis) 		<ul style="list-style-type: none"> • Restos de ataúd con crucifijo de aleación de plomo. • Botones de nácar. • Rosario de aleación de cobre y nácar. • Medalla de aluminio con imagen del Sagrado Corazón. 	





Sigla: COCESA'23	Sondeo: 2	D: 20	Tipo de depósito: individual
UF: 3037	Tipo de inhumación: Primario individual		Fecha entrega:
Posición: D. Supino	Orientación: O – E	Material:	
Perfil biológico:		<ul style="list-style-type: none"> • Restos de ataúd (decoración vegetal y querubín metálicos y Cristo crucificado de aleación de plomo). • Botones de nácar. 	
<ul style="list-style-type: none"> - Sexo: Femenino. - Edad: Juvenil (<18) - Patología: <ul style="list-style-type: none"> ○ Criba femoral bilateral 			



Sigla: COCESA'23	Sondeo: 2	D: 21	Tipo de depósito: Colectivo
UF: 3038	Tipo de inhumación: Primario individual		Fecha entrega:
Posición: D. Supino	Orientación: O – E	Material:	
Perfil biológico:		-	
<ul style="list-style-type: none"> - Sexo: Indeterminado. - Edad: Adulto. - Patología: No significativa. Solo presenta una mano articulada.			





Sigla: COCESA '23	Sondeo: 2	D: 23	Tipo de depósito: colectivo
UF: 3039	Tipo de inhumación: Primario individual		Fecha entrega:
Posición: D. Supino	Orientación: E – O	Material:	
Perfil biológico:		<ul style="list-style-type: none"> • Restos de ataúd. • Restos de calzado de cuero. • Botones de cerámica y nácar. 	
<ul style="list-style-type: none"> - Sexo: Masculino. - Edad: Adulto – joven (33 – 42) - Patología: <ul style="list-style-type: none"> ○ Artrosis ○ Pérdida AM de piezas dentales: 16, 17, 18 y 46. 			



Sigla: COCESA '23	Sondeo: 2	D: 24	Tipo de depósito: Colectivo
UF: 3040	Tipo de inhumación: Primario individual		Fecha entrega:
Posición: D. Supino	Orientación: E – O	Material:	
Perfil biológico:		<ul style="list-style-type: none"> • Restos de ataúd. • Suela de caucho vulcanizado (marca “Aguirre CALAHORRA”). • Botón a presión. 	
<ul style="list-style-type: none"> - Sexo: Femenino. - Edad: Adulto – senil (>60 años). - Patología: No significativa. 			





Sigla: COCESA '23	Sondeo: 2	D: 25	Tipo de depósito: colectivo
UF: 3041	Tipo de inhumación: Primario individual		Fecha entrega: 22/12/2023
Posición: D. Supino	Orientación: E – O	Material:	
Perfil biológico:		<ul style="list-style-type: none"> • Restos de ataúd (madera, clavos de hierro, querubín decorativo). • Calzado de cuero. • Botones de cerámica y plástico negro. • Botones a presión. • Imperdible. 	
<ul style="list-style-type: none"> - Sexo: Femenino - Edad: Adulto – maduro (40 - 60) - Patología: no significativa 			



Sigla: COCESA '23	Sondeo: 2	D: 26	Tipo de depósito: colectivo
UF: 3042	Tipo de inhumación: Primario individual		Fecha entrega:
Posición: D. Supino	Orientación: E – O	Material:	
Perfil biológico:		<ul style="list-style-type: none"> • Restos de ataúd. • Restos de calzado de cuero. 	
<ul style="list-style-type: none"> - Sexo: Posible masculino. - Edad: Adulto – maduro (40 – 60) - Patología: No significativa. 			





Sigla: COCESA '23	Sondeo: 2	D: 27	Tipo de depósito: Individual
UF: 3043	Tipo de inhumación: Primario individual		Fecha entrega:
Posición: D. Supino	Orientación: E – O	Material:	
Perfil biológico: <ul style="list-style-type: none"> - Sexo: Femenino. - Edad: Adulto Maduro (40 – 60 años). - Patología: No significativa. 		<ul style="list-style-type: none"> • Restos de ataúd (cerraduras y clavos de hierro, decoración en forma de telas anudadas y molduras de madera y restos de periódico pintado de blanco envolviendo el ataúd. • Prótesis dentales superior e inferior. 	

Sigla: COCESA '23	Sondeo: 2	D: 28	Tipo de depósito: individual
UF: 3044	Tipo de inhumación: Secundario individual		Fecha entrega:
Posición: Norma superior.	Orientación: O – E	Material:	
Perfil biológico: <ul style="list-style-type: none"> - Sexo: Masculino. - Edad: Adulto - Patología: <ul style="list-style-type: none"> ○ Edéntulo en maxilar 		-	



Sigla: COCESA '23	Sondeo: 2	D: 30	Tipo de depósito: Colectivo
UF: 3045	Tipo de inhumación: Primario individual		Fecha entrega:
Posición: D. Supino	Orientación: O – E	Material:	
Perfil biológico:		<ul style="list-style-type: none"> • Restos de ataúd (clavos y bisagras de hierro y Cristo de aleación de plomo) • Botones de nácar y hueso. 	
<ul style="list-style-type: none"> - Sexo: Masculino. - Edad: Juvenil (15 – 18 años). - Patología: No significativa. 			



Sigla: COCESA '23	Sondeo: 2	D: 32	Tipo de depósito: colectivo
UF: 3047	Tipo de inhumación: Primario individual		Fecha entrega:
Posición: D. Supino	Orientación: O – E	Material:	
Perfil biológico:		<ul style="list-style-type: none"> • Restos de ataúd (clavos y bisagras de hierro). 	
<ul style="list-style-type: none"> - Sexo: Posible masculino - Edad: Adulto - Patología: <ul style="list-style-type: none"> ○ Fracturas perimortem MT1 Derecho 			





Sigla: COCESA '23	Sondeo: 2	D: 33	Tipo de depósito: Colectivo
UF: 3048	Tipo de inhumación: Primario individual		Fecha entrega:
Posición: D. Supino	Orientación: O – E	Material:	
Perfil biológico: <ul style="list-style-type: none"> - Sexo: Indeterminado. - Edad: Adulto. - Patología: No significativa. Solo conserva humeros		<ul style="list-style-type: none"> • Restos de ataúd. 	

Sigla: COCESA '23	Sondeo: 2	D: 21	Tipo de depósito: colectivo
UF: 3049	Tipo de inhumación: Primario individual		Fecha entrega:
Posición: D. Supino	Orientación: O – E	Material:	
Perfil biológico: <ul style="list-style-type: none"> - Sexo: Masculino. - Edad: Adulto – maduro (40 – 60) - Patología: <ul style="list-style-type: none"> ○ Edéntulo ○ Artrosis 		<ul style="list-style-type: none"> • Restos de ataúd (querubines y Cristo decorativos). • Restos de calzado de cuero. • Botones de hierro y nácar. 	



Sigla: COCESA '23	Sondeo: 2	D: 17	Tipo de depósito: Colectivo
UF: 3050	Tipo de inhumación: Primario individual		Fecha entrega:
Posición: D. Supino	Orientación: O – E	Material:	
Perfil biológico:		<ul style="list-style-type: none"> • Restos de ataúd (bisagra de hierro, Cristo decorativo y pasador decorativo de plom). • Almohada de tejido. 	
<ul style="list-style-type: none"> - Sexo: Indeterminado. - Edad: Adulto Joven - Patología: No significativa. 			

Sigla: COCESA '23	Sondeo: 2	D: 18	Tipo de depósito: colectivo
UF: 3051	Tipo de inhumación: Primario individual		Fecha entrega:
Posición: D. Supino	Orientación: O – E	Material:	
Perfil biológico:		<ul style="list-style-type: none"> • Restos de ataúd. • Restos de calzado de cuero. • Botones de nácar y pequeña hebilla de hierro. 	
<ul style="list-style-type: none"> - Sexo: Masculino. - Edad: Adulto – maduro (>30) - Patología: <ul style="list-style-type: none"> ○ Artrosis ○ Edéntulo maxilar 			



Sigla: COCESA '23	Sondeo: 2	D: 19	Tipo de depósito: Colectivo
UF: 3052	Tipo de inhumación: Primario individual		Fecha entrega:
Posición: D. Supino	Orientación: O – E	Material:	
Perfil biológico: <ul style="list-style-type: none"> - Sexo: Femenino. - Edad: Adulto – maduro (40 – 60). - Patología: <ul style="list-style-type: none"> o Artrosis o Pérdida <i>antemortem</i> de piezas dentales 		<ul style="list-style-type: none"> • Restos de ataúd (Cristo de plomo). • Rosario con crucifijo y piezas móviles en aleación de cobre y cuentas en pasta de vidrio. • Pendientes de ballesta de bronce con piedra engarzada. • Restos de calzado de cuero. • Horquillas de aluminio. • Pequeños botones de plástico y botones a presión. 	

Sigla: COCESA '23	Sondeo: 2	D: 23	Tipo de depósito: colectivo
UF: 3054	Tipo de inhumación: Primario individual		Fecha entrega:
Posición: D. Supino	Orientación: E – O	Material:	
Perfil biológico: <ul style="list-style-type: none"> - Sexo: Probable masculino. - Edad: Adulto – maduro - Patología: no significativa. - Autopsia 		<ul style="list-style-type: none"> • Restos de ataúd (cerradura y bisagras de hierro y decoración en forma de ángel, vegetal y asas de media luna). • Botones de hierro, nácar y cerámicos. • Calzado de cuero (sobre rostro). 	



Sigla: COCESA'23	Sondeo: 2	D: 24	Tipo de depósito: Colectivo
UF: 3055	Tipo de inhumación: Primario individual		Fecha entrega:
Posición: D. Supino	Orientación: E – O	Material:	
Perfil biológico: <ul style="list-style-type: none"> - Sexo: Indeterminado. - Edad: Adulto. - Patología: no significativo. - Solo presenta fémur derecho. 		-	

Sigla: COCESA'23	Sondeo: 2	D: 24	Tipo de depósito: colectivo
UF: 3056	Tipo de inhumación: Secundario múltiple		Fecha entrega:
Posición: -	Orientación: E – O	Material:	
Perfil biológico: <ul style="list-style-type: none"> - NMI: 2 individuos - Edad: Adultos - Sexo: Indeterminado - Patología: <ul style="list-style-type: none"> o Restos de una pierna amputada (izquierda) 		-	



Sigla: COCESA'23	Sondeo: 2	D: 25	Tipo de depósito: Colectivo
UF: 3057	Tipo de inhumación: Secundario múltiple		Fecha entrega:
Posición: D. Supino	Orientación: en la zona este	Material:	
Perfil biológico:		<ul style="list-style-type: none"> • Restos de calzado (tres distintos: cuero, cuero con ojales de cobre, suela de caucho talla 38) 	
<ul style="list-style-type: none"> ○ NMI: 3 individuos ○ Sexo: Indeterminado ○ Edad: Adultos 			

Sigla: COCESA'23	Sondeo: 2	D: 26	Tipo de depósito: colectivo
UF: 3058	Tipo de inhumación: Primario individual		Fecha entrega:
Posición: D. Supino	Orientación: E – O	Material:	
Perfil biológico:		<ul style="list-style-type: none"> • Restos de ataúd (clavos de hierro y Cristo de aleación de plomo). • Botones de hueso. • Botones a presión. • Pequeña hebilla de hierro. 	
<ul style="list-style-type: none"> - Sexo: Femenino. - Edad: Adulto – maduro (40 – 60 años) - Patología: <ul style="list-style-type: none"> ○ Artrosis ○ Perdida AM de las piezas 24, 25 y 46 			



Sigla: COCESA'23	Sondeo: 2	D: 29	Tipo de depósito: Colectivo
UF: 3059	Tipo de inhumación: Secundario múltiple		Fecha entrega:
Posición: -	Orientación: en la zona oeste	Material:	
Perfil biológico:		<ul style="list-style-type: none"> • Restos de ataúd (clavos de hierro). 	
<ul style="list-style-type: none"> ○ NMI: 2 individuos ○ Sexo: Probable masculino y probable femenino ○ Edad: Adultos 			



Sigla: COCESA'23	Sondeo: 2	D: 29	Tipo de depósito: colectivo
UF: 3062	Tipo de inhumación: Primario individual		Fecha entrega:
Posición: D. Supino	Orientación: O – E	Material:	
Perfil biológico:		<ul style="list-style-type: none"> • Restos de ataúd. • Restos de calzado infantil de goma. 	
<ul style="list-style-type: none"> - Sexo: Femenino. - Edad: Adulto – joven - Patología: no significativa. - Metópico 			





Sigla: COCESA '23	Sondeo: 2	D: 32	Tipo de depósito: Colectivo
UF: 3063	Tipo de inhumación: Secundario individual		Fecha entrega:
Posición: -	Orientación: en el noreste	Material: -	
Perfil biológico:			
<ul style="list-style-type: none"> ○ NMI: 1 individuo ○ Sexo: probable masculino ○ Edad: Adulto 			

Sigla: COCESA '23	Sondeo: 2	D: 33	Tipo de depósito: colectivo
UF: 3064	Tipo de inhumación: Primario individual		Fecha entrega:
Posición: D. Supino	Orientación: O - E	Material:	
Perfil biológico:		<ul style="list-style-type: none"> • Restos de ataúd (querubines y Cristo decorativos). 	
<ul style="list-style-type: none"> - Sexo: Femenino. - Edad: Adulto - senil - Patología: no significativa. 			



Sigla: COCESA'23	Sondeo: 2	D: 22	Tipo de depósito: individual
UF: 3065	Tipo de inhumación: Primario individual		Fecha entrega:
Posición: D. Supino	Orientación: Este – Oeste	Material:	
Perfil biológico:		- Restos de ataúd (bisagra de hierro).	
<ul style="list-style-type: none"> - Sexo: Probable masculino. - Edad: Juvenil (<12 años) - Patología: no significativa. 			



Sigla: COCESA'23	Sondeo: 2	D: 25	Tipo de depósito: colectivo
UF: 3067	Tipo de inhumación: Primario individual		Fecha entrega:
Posición: D. Supino	Orientación: E – O	Material:	
Perfil biológico:		• Restos de ataúd.	
<ul style="list-style-type: none"> - Sexo: Indeterminado - Edad: Adulto - Patología: no significativa. 			





Sigla: COCESA '23	Sondeo: 2	D: 26	Tipo de depósito: Colectivo
UF: 3068	Tipo de inhumación: Primario individual		Fecha entrega:
Posición: D. Supino	Orientación: E - O	Material:	
Perfil biológico:		<ul style="list-style-type: none"> - Restos de ataúd (clavos de hierro y querubines decorativos). - Suelas de goma (marca "MEDINA PMALLORCA" talla 41) - Hebilla de hierro. 	
<ul style="list-style-type: none"> - Sexo: Masculino - Edad: Adulto Maduro (>50 años) - Patología: <ul style="list-style-type: none"> o Edéntulo o Miositis osificante 			



6.4. Anexo IV: Solicitudes.



UTE THEMIS
CÓRDOBA

Arqueología y Atrapológica

U 16696205

Avda. Príncipe de Asturias,9
41500 Alcalá de Guaira-
SEVILLA

Córdoba, 22 de diciembre de 2023

Cesión de restos óseos

Yo Daniel García Quiroga, con D.N.I. 46917365-X, como responsable y director del proyecto "*Servicio de exhumación, preservación y custodia de restos óseos y muestras biológicas de las fosas comunes: zona Alta – San Plácido, Virgen de los Dolores, y cuadro N.º Cuatro del cementerio municipal de Nuestra Señora de la Salud (Córdoba)*" realiza la cesión de los restos óseos correspondientes a las 55 Unidades Funerarias (UF's) correspondientes a 61 individuos ritualizados exhumados en el cuadro Virgen de los Dolores del citado cementerio.

Los restos óseos se depositan y entregan en el contenedor "Bolsa de restos anatómicos" cedido por CECOSAM para tal efecto, haciéndose entrega de un total de 16 bolsas.

Fdo. Daniel García Quiroga

Fdo.: Autorizado CECOSAM

GARCIA
QUIROGA
OSCAR
DANIEL -
46917365X


Firmado digitalmente por
GARCIA QUIROGA OSCAR
DANIEL - 46917365X
Nombre de reconocimiento
(DN): c=ES,
serialNumber=IDCES-46917365
X, givenName=OSCAR DANIEL,
sn=GARCIA QUIROGA,
cn=GARCIA QUIROGA OSCAR
DANIEL - 46917365X
Fecha: 2023.12.22 09:27:18
+01'00'



Yo, **ANTONIO ÁLVAREZ SALCEDO**, con DNI: 30456039Z en virtud de mis competencias como director gerente de la empresa pública CECOSAM (Cementerios y Servicios Funerarios Municipales), la cual es depositaria de las cajas con restos óseos y materiales fruto de las campañas de localización y exhumación de víctimas del Golpe Militar de 1936 realizadas en el cementerio de la Salud entre los años 2019 y 2021, que se encuentran depositadas en el cementerio de la Fuensanta, en respuesta a la solicitud de la UTE THEMIS Córdoba para profundizar y mejorar en nuevos estudios en redacción

CEDE la custodia de estos restos óseos a la actual empresa adjudicataria de los trabajos arqueológicos y antropológicos de búsqueda de víctimas en los cementerios de esta ciudad, la UTE THEMIS CÓRDOBA adjudicatario del CONTRATO ADMINISTRATIVO RELATIVO AL SERVICIO DE EXHUMACIÓN, PRESERVACIÓN Y CUSTODIA DE RESTOS ÓSEOS Y MUESTRAS BIOLÓGICAS DE LAS FOSAS COMUNES ZONA ALTA - SAN PLÁCIDO, VIRGEN DE LOS DOLORES Y CUADRO NÚMERO CUATRO, DEL CEMENTERIO MUNICIPAL DE NUESTRA SEÑORA DE LA SALUD DE CÓRDOBA; Y DE LA FOSA COMÚN EN LA ZONA AJARDINADA ZONA 6 DEL CEMENTERIO DE SAN RAFAEL DE CÓRDOBA; EN CUMPLIMIENTO DEL CONVENIO DE COLABORACIÓN ENTRE EL AYUNTAMIENTO DE CÓRDOBA, EL MINISTERIO DE LA PRESIDENCIA, RELACIONES CON LAS CORTES Y MEMORIA DEMOCRÁTICA, LA CONSEJERÍA DE CULTURA Y PATRIMONIO HISTÓRICO DE LA JUNTA DE ANDALUCÍA Y LA DIPUTACIÓN DE CÓRDOBA, PARA LA EXHUMACIÓN E IDENTIFICACIÓN DE REPRESALIADOS DEL FRANQUISMO EN LAS FOSAS COMUNES DE LOS CEMENTERIOS MUNICIPALES DE SAN RAFAEL Y DE NUESTRA SEÑORA DE LA SALUD. LOTES 1 Y 2, con el objetivo de complementar las labores de exhumación, localización e identificación de las víctimas de la Guerra Civil, así como entender el contexto arqueológico y antropológico completo de las fosas anteriormente intervenidas (se desglosa el listado de cajas entregadas al equipo al final de este documento).

En representación de la empresa; **DANIEL QUIROGA GARCÍA**, con DNI 46.917.365 X, como coordinador y director del equipo técnico de la UTE THEMIS Córdoba que se encuentra interviniendo actualmente en las fosas de represaliados ubicadas en cementerio de Nuestra Señora de la Salud (Córdoba), dentro del Proyecto: *“Servicio de exhumación, preservación y custodia de restos óseos y muestras biológicas de las fosas comunes zona alta – San Plácido, Virgen de los dolores y Cuadro número cuatro, del cementerio municipal de Nuestra Señora de la Salud de Córdoba y de la fosa común en la zona ajardinada zona 6 del cementerio de San Rafael de Córdoba”*.



RECEPCIONA, TRASLADA Y SE HACE CARGO DE LA CUSTODIA de los restos reseñados, que serán llevados a los laboratorios instalados en el interior del cementerio de Nuestra Señora de la Salud.

INVENTARIO DE CAJAS CEDIDAS:

- 21 cajas de madera rotuladas fruto de la intervención de 2019 en el cuadro de San Ramon:
 - Desde la 1 hasta la 23

- 7 cajas de plástico rotuladas fruto de la intervención de 2021 en el cuadro de Virgen de los Dolores:
 - MV1
 - MV14
 - MV15
 - MV16
 - MV17
 - MV18
 - MV19

NOTA: Se adjuntan fotografías de las cajas y restos solicitados, con carácter previo a su cesión.

Para ello, firma el presente documento a 21 de diciembre de 2023:

Firma cesión de custodia de restos.




Antonio Álvarez Salcedo

Firma recepción de custodia de restos

Daniel Quiroga García

1	2	3	4	5	6	7
14	13	12	11	10	9	8
15	16	17	18	19	20	21-22 23





**UTE THEMIS
CÓRDOBA**

Arqueología y Antropología

U 16696205

📍 Avda. Príncipe de Asturias,9
41500 Alcalá de Guaira-
SEVILLA

OSCAR DANIEL GARCÍA QUIROGA, con DNI 46917365X, en calidad de coordinador y en representación de la UTE THEMIS CÓRDOBA ARQUEOLOGÍA Y ANTROPOLOGÍA, empresa concesionaria de los trabajos de exhumación en el Cementerio de Nuestra Señora de la Salud de Córdoba, EXPONE:

Que en preparación de los trabajos de localización y exhumación sobre las fosas de represaliados de la guerra civil en el cuadro Virgen de los Dolores, Cuadro Cuarto y Zona Alta del Cementerio de Nuestra Señora de la Salud de Córdoba se ha realizado una revisión de la documentación generada en las intervenciones precedentes. En vista de ella, hemos observado que, entre las memorias de intervención facilitadas desde el Ayuntamiento de Córdoba para la preparación de la propuesta técnica de la licitación, faltaba copia de la memoria de la intervención del año 2019 en el Cementerio de la Salud.

No obstante, tenemos constancia de la entrega de copia en soporte físico y digital al Ayuntamiento de esta ciudad bajo el título Las fosas del franquismo en el cementerio de la Salud, Córdoba. Evaluación, problemática y pruebas finales, editado en dos volúmenes y firmado por J.M. Guijo, J. Román, J. Guijarro y C. Jiménez, depositada vía registro general (Nº 2019061117) con fecha de 23 de octubre de 2019 por J.M. Guijo (CSV: IV6RXSKYFBJIROW36FHSGXZWHY).

En vista de ello SOLICITA al Ayuntamiento de Córdoba como depositario de la memoria y promotor de los trabajos en el Cementerio de La Salud de Córdoba, facilite copia de Las fosas del franquismo en el cementerio de la Salud, Córdoba. Evaluación, problemática y pruebas finales al equipo de trabajo de la UTE Themis Córdoba de cara a la preparación de los trabajos en el referido cementerio.

Como soporte documental a la petición se ANEXA copia del escrito de entrega de sendas copias ante la Oficina de registro general del Ayuntamiento de Córdoba.

En Córdoba, a 25 de octubre de 2023.


Oscar Daniel García Quiroga



**UTE THEMIS
CÓRDOBA**

Arqueología y Atropología

U 16696205

 Avda. Príncipe de Asturias,9
41500 Alcalá de Guaira-
SEVILLA

Oficina de registro general del Ayuntamiento de Córdoba
ENTRADA
23/10/2019 08:47
2019001117

AL EXCMO SR D. JOSÉ MARÍA BELLEDO ROCHE, ALCALDE / PRESIDENTE DEL
ILMO AYUNTAMIENTO DE CÓRDOBA.

D. JUAN MANUEL GUIJO MAURI, con DNI [REDACTED] -Y, como coordinador del Equipo Técnico que interviene en el cementerio de La Salud de Córdoba, con localización y exhumación selectivas, con implicación de la Dirección General de Memoria Democrática de la Junta de Andalucía (Expediente M-103-2018), Dirección General de Memoria Histórica del Ministerio de Justicia (oficina contable MJ I.D.GED014052/unidad tramitadora S.G. contratación E0313-4702) y del Excmo Ayuntamiento de Córdoba (documento-código verificación eMAQA008EVnsJqdTizzPA), a los que se informará por igual de las actuaciones llevadas a cabo.

COMUNICA

LA ENTREGA DE LA MEMORIA FINAL LAS POSAS DEL FRANQUISMO EN EL CEMENTERIO DE LA SALUD (CÓRDOBA). EVALUACIÓN, PROBLEMÁTICA Y PRUEBAS CRIMINALES.


J.M.Guijo, E.Vera, J.Román, J. Gujaro y C.Jiménez en dos tipos de soporte:

1. Una copia encuadernada en papel
2. Una copia en soporte digital

En Córdoba a 23 de Octubre de 2020

Firma


Juan Manuel Guijo Mauri

CSV (Código de Verificación Seguro)	WBRK5AYYSBJR0XW38P+8GKZWHY	Fecha y hora	23/10/2019 08:47:46	
Normativa	Este documento respalda firma electrónica reconocida de acuerdo a la ley 58/2005, 19 de diciembre, de firma electrónica			
Firmado por	AYUNTAMIENTO DE CÓRDOBA			
URL de verificación	https://sede.ayuntamientos.es/verificasig/verificasig.jspx?cert=WBRK5AYYSBJR0XW38P+8GKZWHY			
		Página	1/1	



SOLICITUD ESPACIOS CECOSAM:

 Zona de lavado y preparación de los restos óseos.

 Oficina – Zona de entrevistas