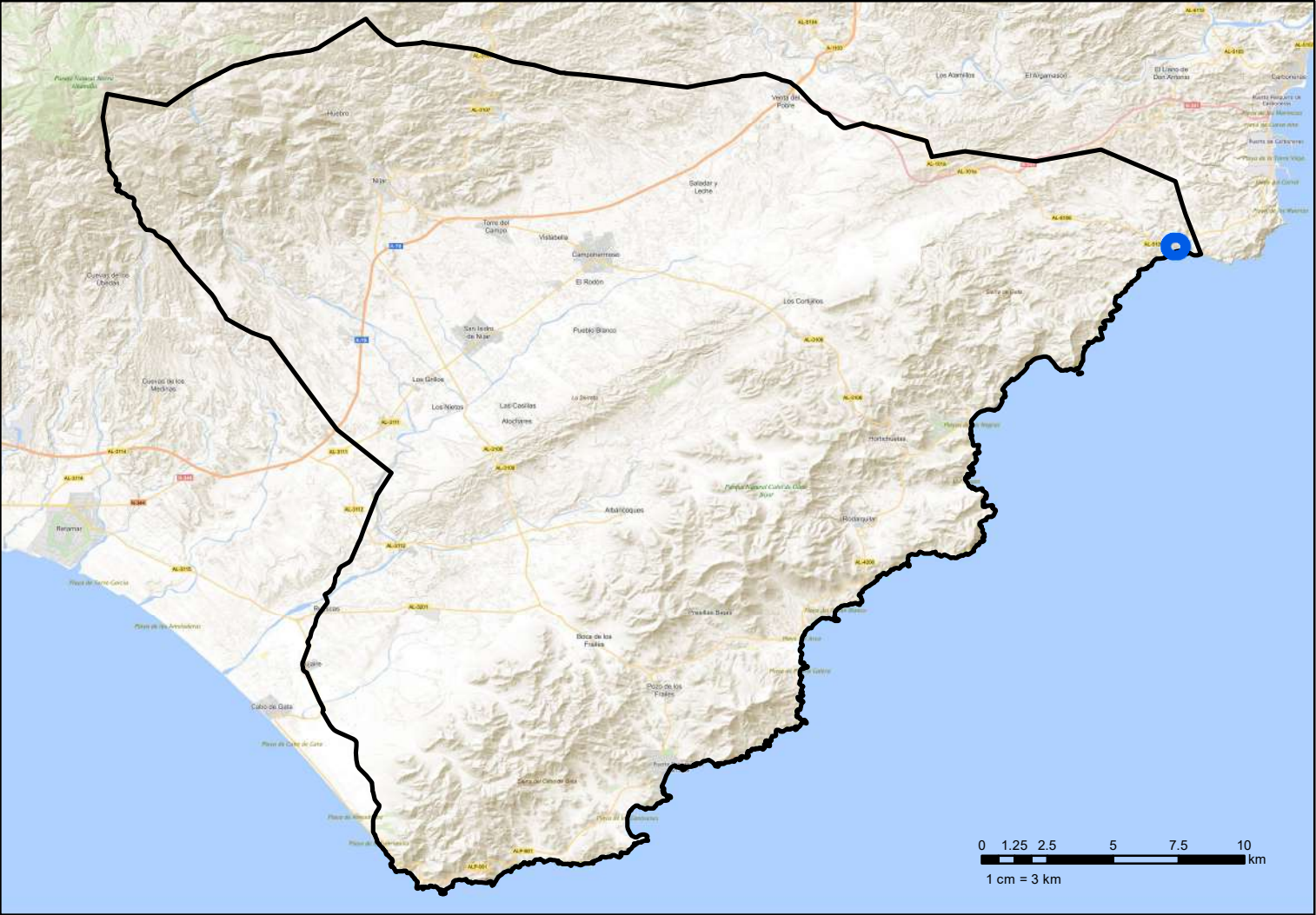
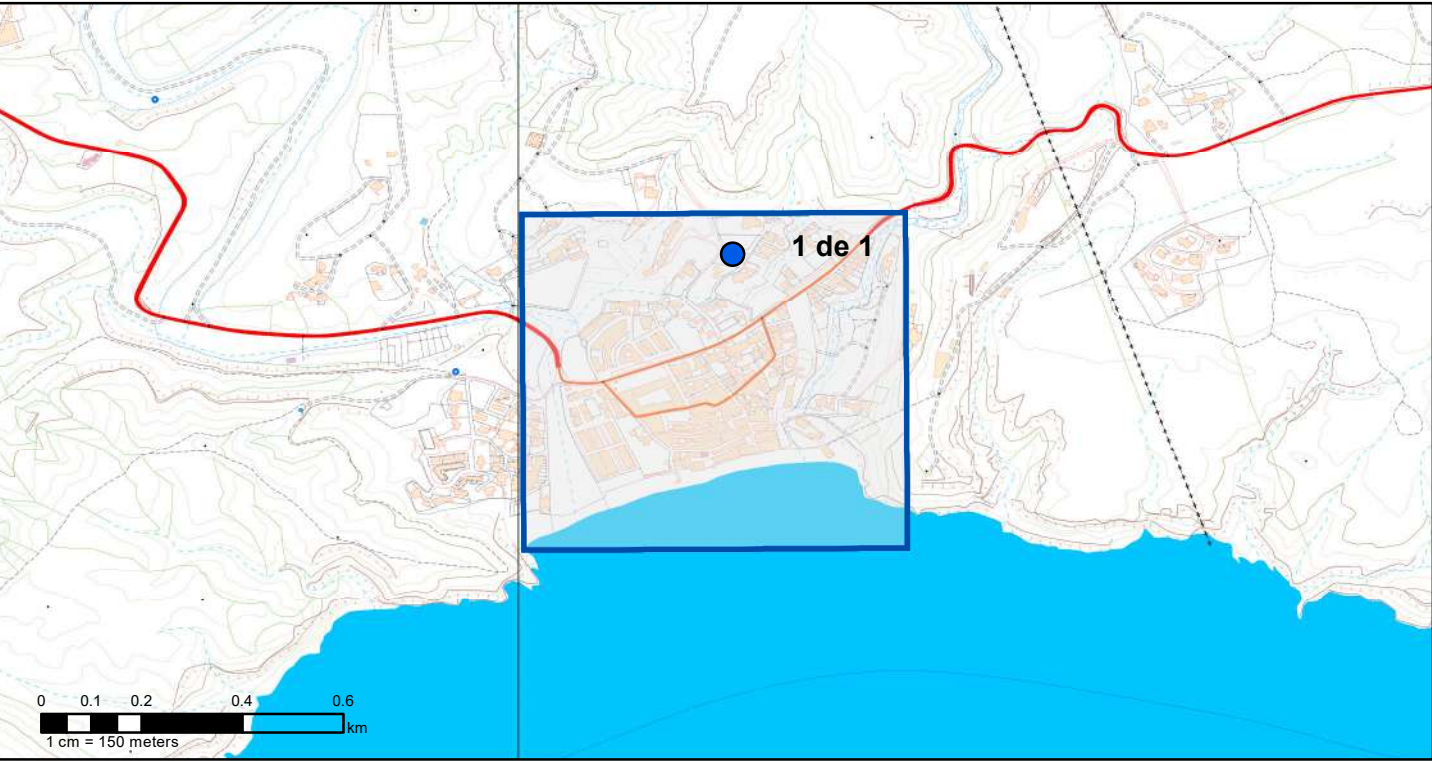


ANEXO I: LOCALIZACIÓN DE LAS INFRAESTRUCTURAS DEPORTIVAS POR NÚCLEO




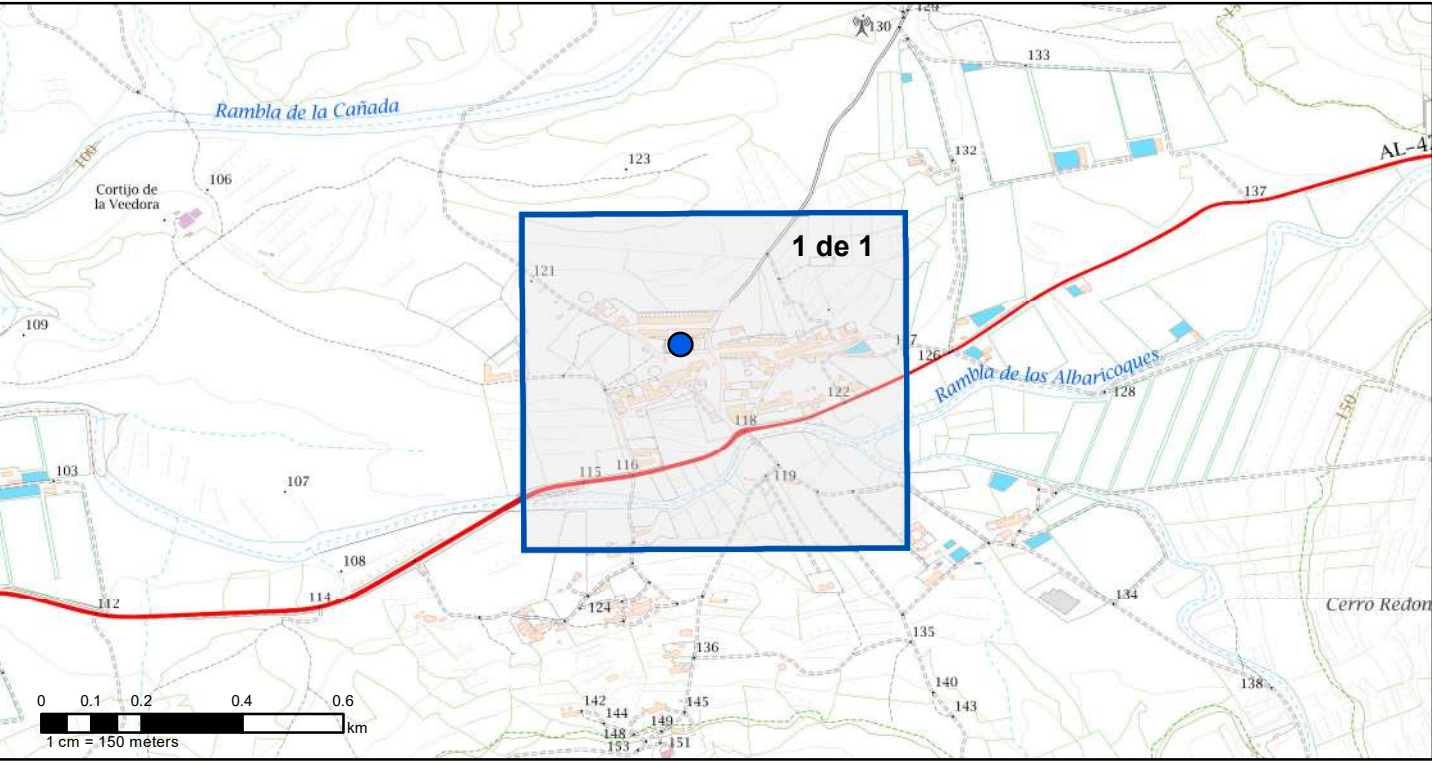
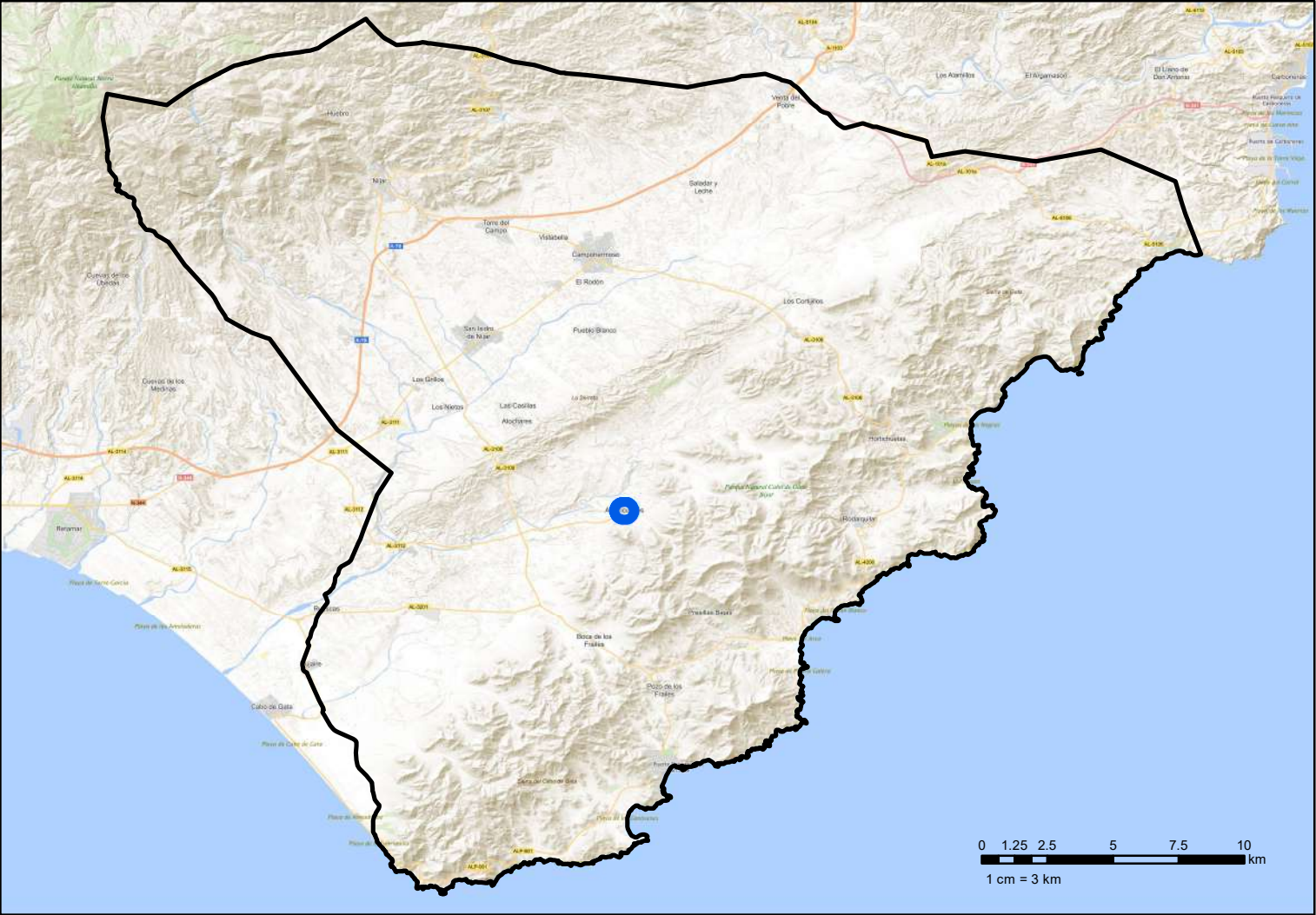


INFRAESTRUCTURAS DEPORTIVAS

1

PISTA POLIDEPORTIVA MUNICIPAL


Ayuntamiento de		
TÍTULO DEL PROYECTO: PLAN LOCAL DE INSTALACIONES Y EQUIPAMENTOS DEPORTIVOS DEL MUNICIPIO DE NÍJAR (ALMERÍA).		
EMPRESA CONSULTORA 	DENOMINACIÓN DEL PLANO: Plano de Localización de las Infraestructuras en Nucleos: Agua Amarga	Nº PLANO 1.1
	AUTORA DEL PROYECTO María Concepción Garrido Rodríguez Ingeniera de Caminos, Canales y Puertos 	HOJA: 1 de 1
ESCALAS Gráficas		FECHA: Mayo 2022

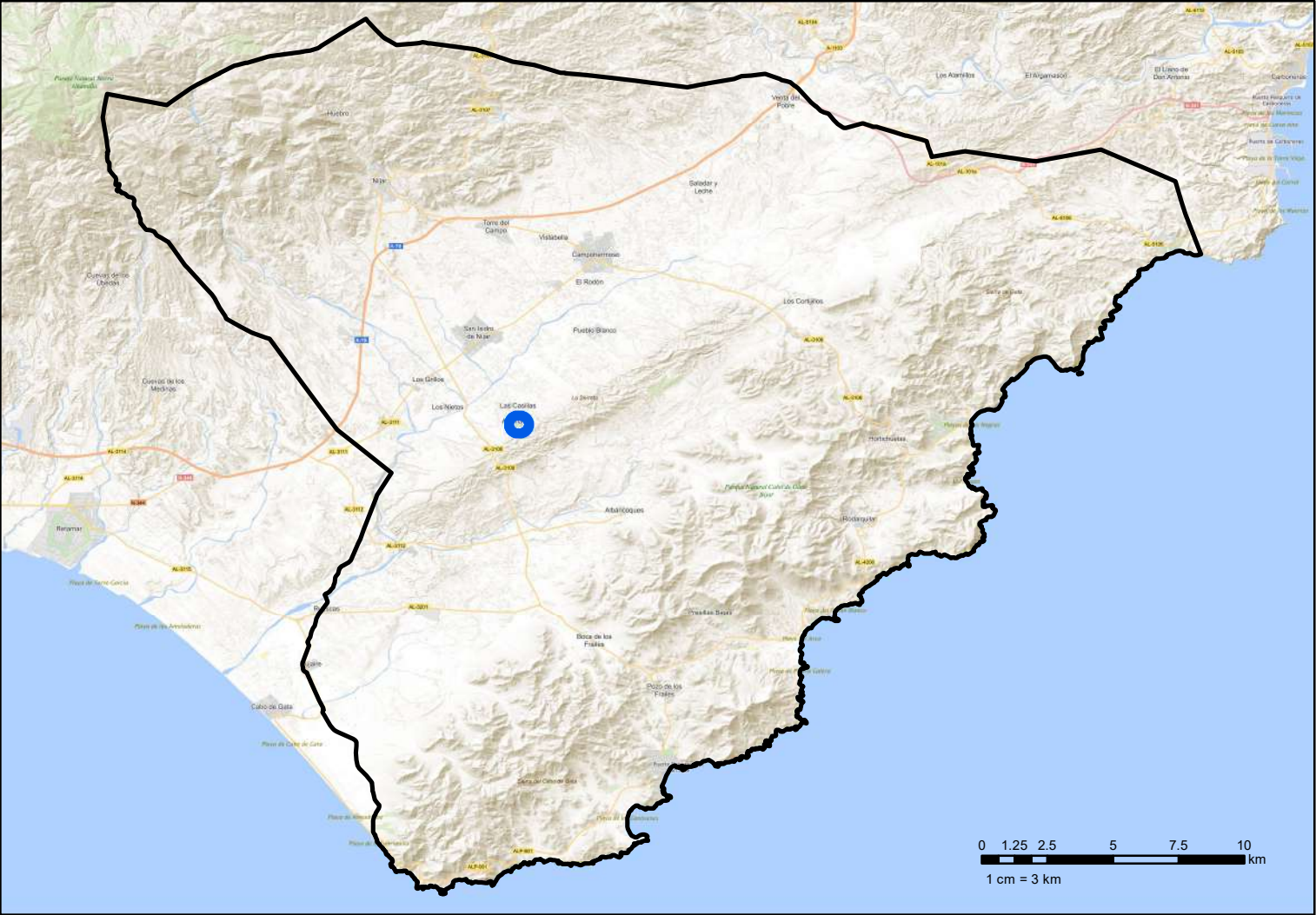
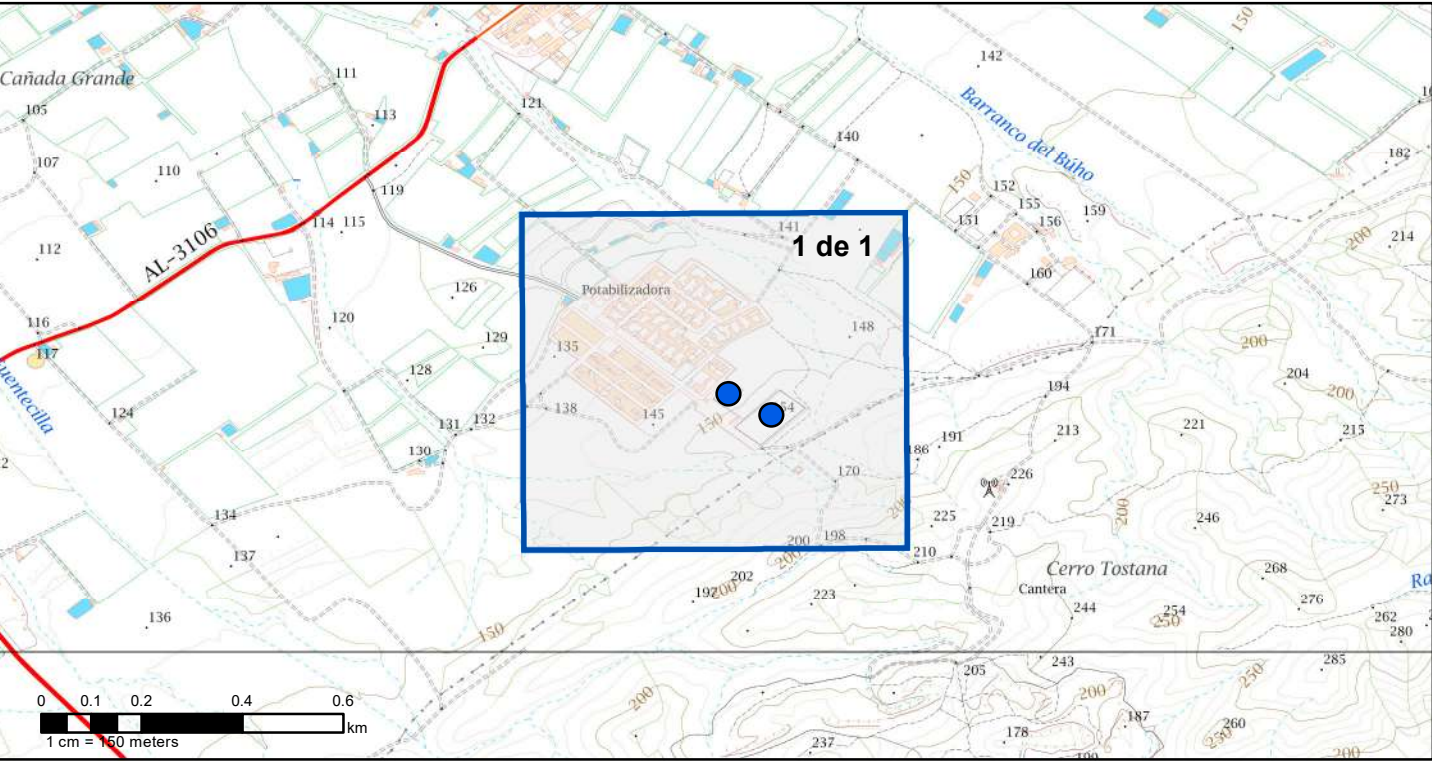



INFRAESTRUCTURAS DEPORTIVAS

1

PISTA POLIDEPORTIVA MUNICIPAL

Ayuntamiento de			
TÍTULO DEL PROYECTO: PLAN LOCAL DE INSTALACIONES Y EQUIPAMENTOS DEPORTIVOS DEL MUNICIPIO DE NÍJAR (ALMERÍA).			
EMPRESA CONSULTORA 	DENOMINACIÓN DEL PLANO: Plano de Localización de las Infraestructuras en Nucleos: Albaricoques, Los		Nº PLANO 1.2
	AUTORA DEL PROYECTO María Concepción Garrido Rodríguez Ingeniera de Caminos, Canales y Puertos 		HOJA: 1 de 1
ESCALAS Gráficas			FECHA: Mayo 2022



INFRAESTRUCTURAS DEPORTIVAS

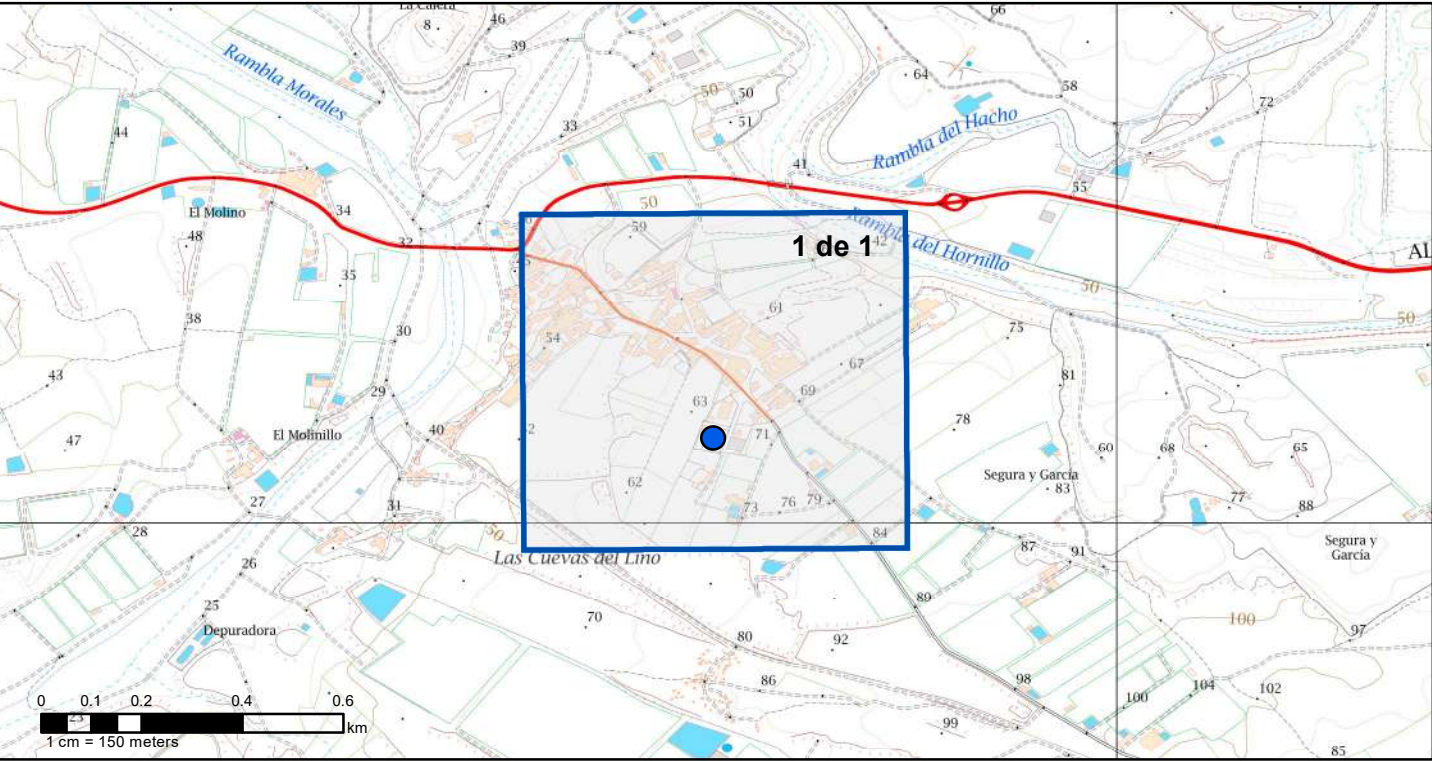
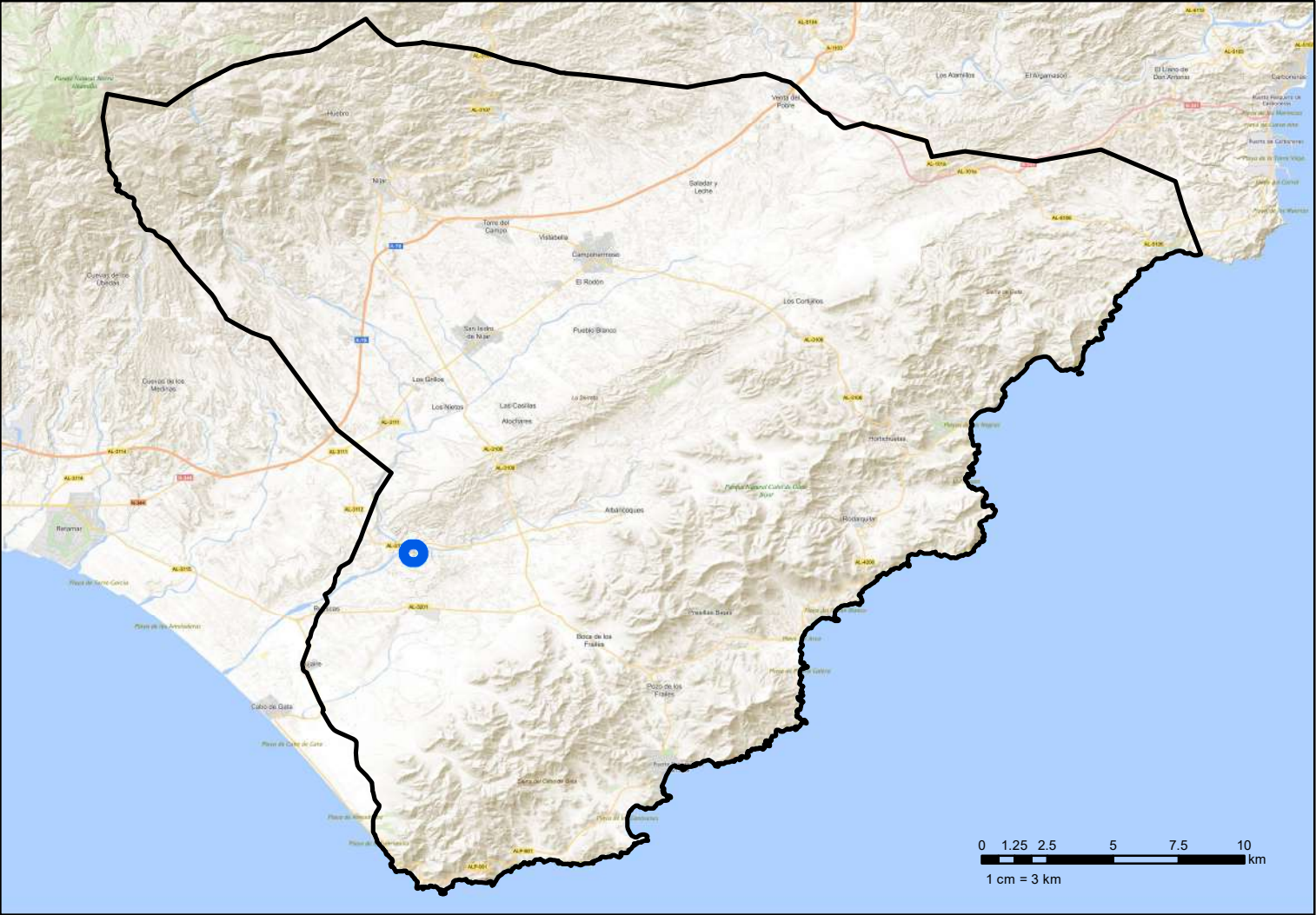
1

CAMPO DE FÚTBOL DE ATOCHARES

2

PISTA POLIDEPORTIVA MUNICIPAL

Ayuntamiento de		
TÍTULO DEL PROYECTO: PLAN LOCAL DE INSTALACIONES Y EQUIPAMIENTOS DEPORTIVOS DEL MUNICIPIO DE NÍJAR (ALMERÍA).		
EMPRESA CONSULTORA 	DENOMINACIÓN DEL PLANO: Plano de Localización de las Infraestructuras en Nucleos: Atochares	Nº PLANO 1.3
	AUTORA DEL PROYECTO María Concepción Garrido Rodríguez Ingeniera de Caminos, Canales y Puertos 	HOJA: 1 de 1
ESCALAS Gráficas		FECHA: Mayo 2022

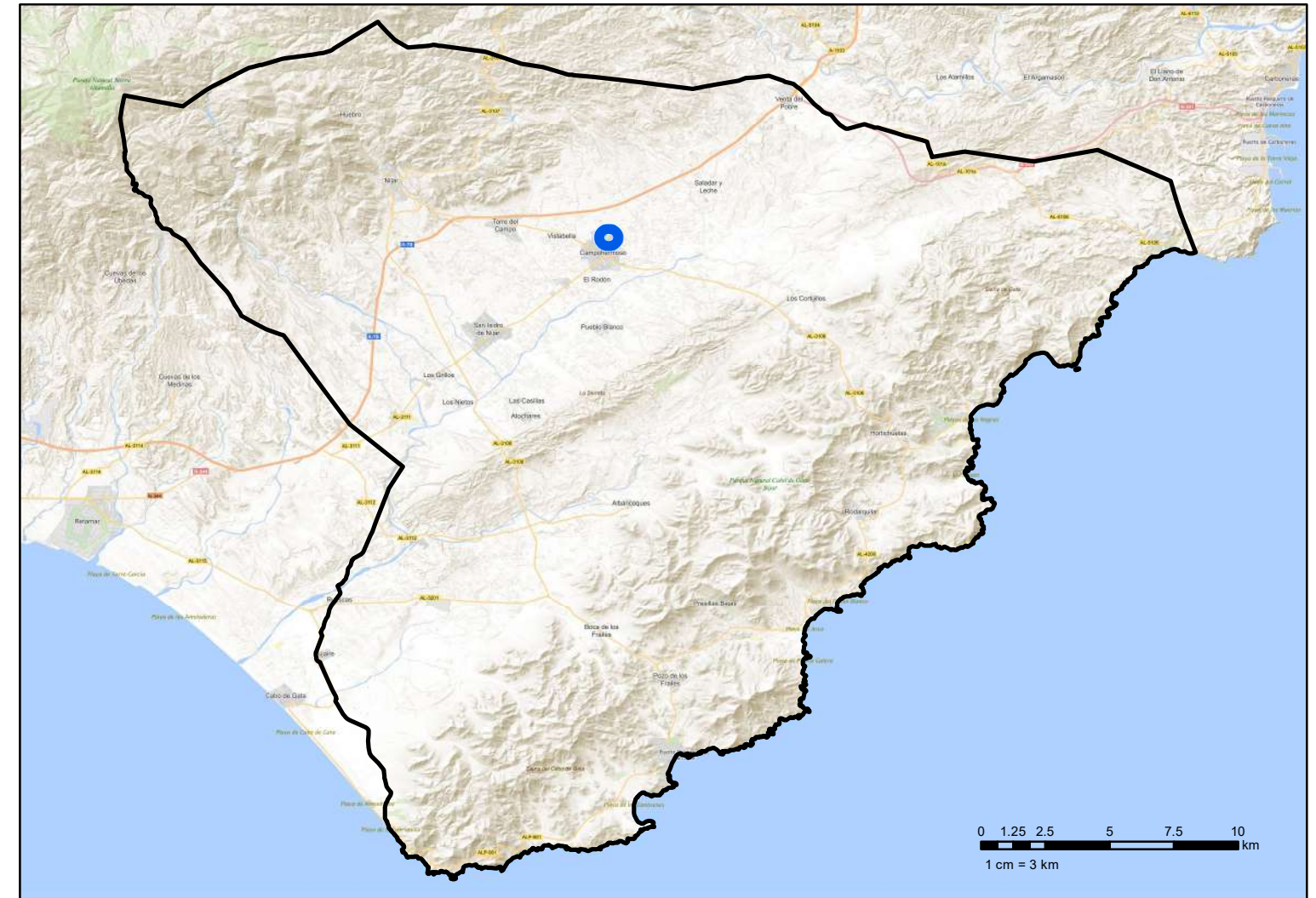
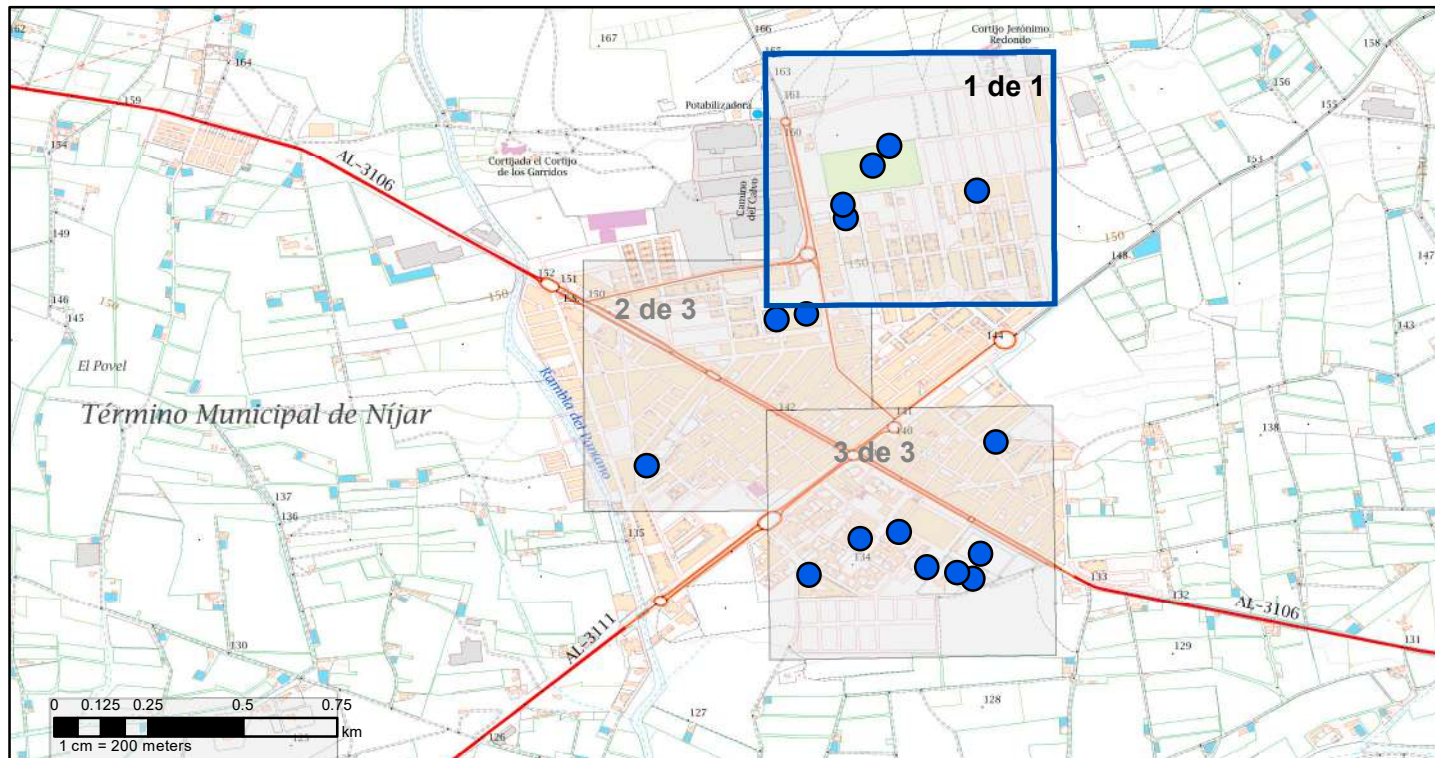


INFRAESTRUCTURAS DEPORTIVAS

1

PISTA POLIDEPORTIVA

Ayuntamiento de		
TÍTULO DEL PROYECTO: PLAN LOCAL DE INSTALACIONES Y EQUIPAMENTOS DEPORTIVOS DEL MUNICIPIO DE NÍJAR (ALMERÍA).		
EMPRESA CONSULTORA	DENOMINACIÓN DEL PLANO:	Nº PLANO
INGENIERÍA SOSTENIBLE Y SEGURIDAD VIAL DOMINA 21 - S.L.	Plano de Localización de las Infraestructuras en Nucleos: Barranquete, El	1.4
	AUTORA DEL PROYECTO	HOJA: 1 de 1
ESCALAS	María Concepción Garrido Rodríguez Ingeniera de Caminos, Canales y Puertos	FECHA: Mayo 2022
Gráficas		



INFRAESTRUCTURAS DEPORTIVAS

- 1 PISTA POLIDEPORTIVA MUNICIPAL II
- 2 SALA DEPORTIVA CP CONCORDIA
- 3 PISTA POLIDEPORTIVA CP CONCORDIA
- 4 PARQUE DE SKATE
- 5 PISTA PETANCA II



Cód. Validación: 3NMHR9NTQEPPJZ5FJAMYD2A5D | Verificación: <https://nijas.sedelectronica.es/>
Documento firmado electrónicamente desde la plataforma esPublico Gestiona | Página 6 de 27



TÍTULO DEL PROYECTO: **PLAN LOCAL DE INSTALACIONES Y EQUIPAMIENTOS DEPORTIVOS DEL MUNICIPIO DE NÍJAR (ALMERÍA).**

EMPRESA CONSULTORA



DENOMINACIÓN DEL PLANO:

Plano de Localización de las Infraestructuras en Nucleos: **Campohermoso**

Nº PLANO

1.5

HOJA:

de 3

FECHA:

Mayo 2022

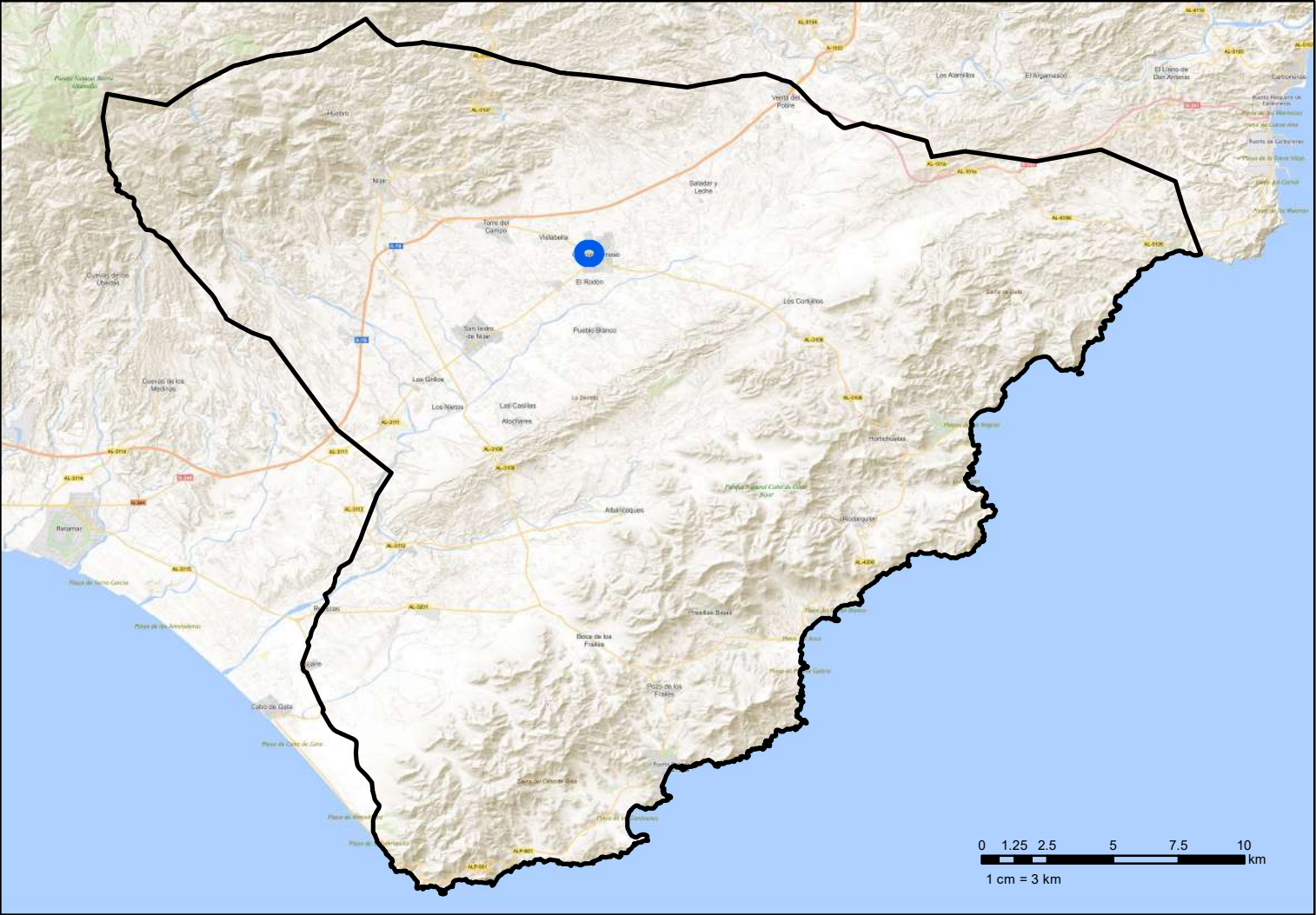
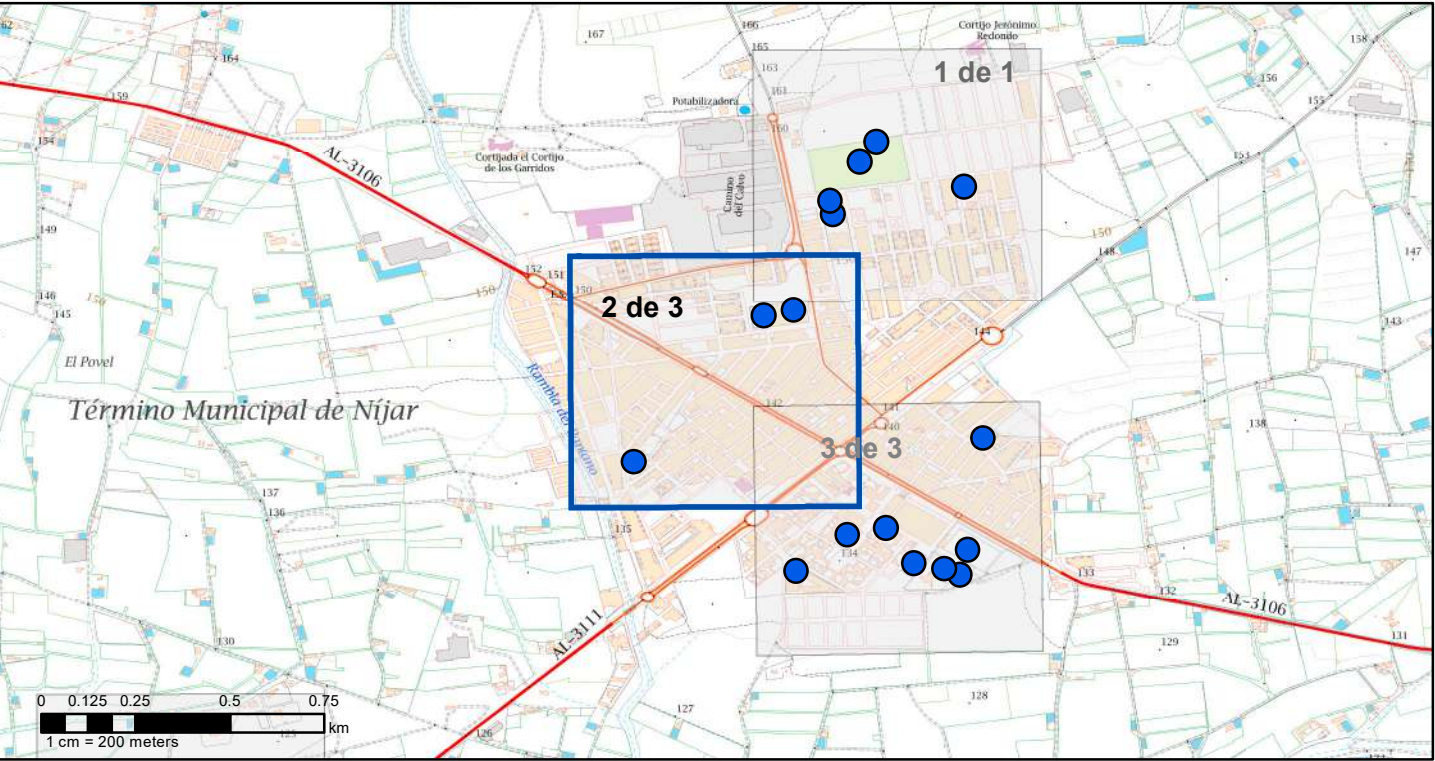
ESCALAS

Gráficas

AUTORA DEL PROYECTO

María Concepción Garrido Rodríguez
Ingeniera de Caminos, Canales y Puertos




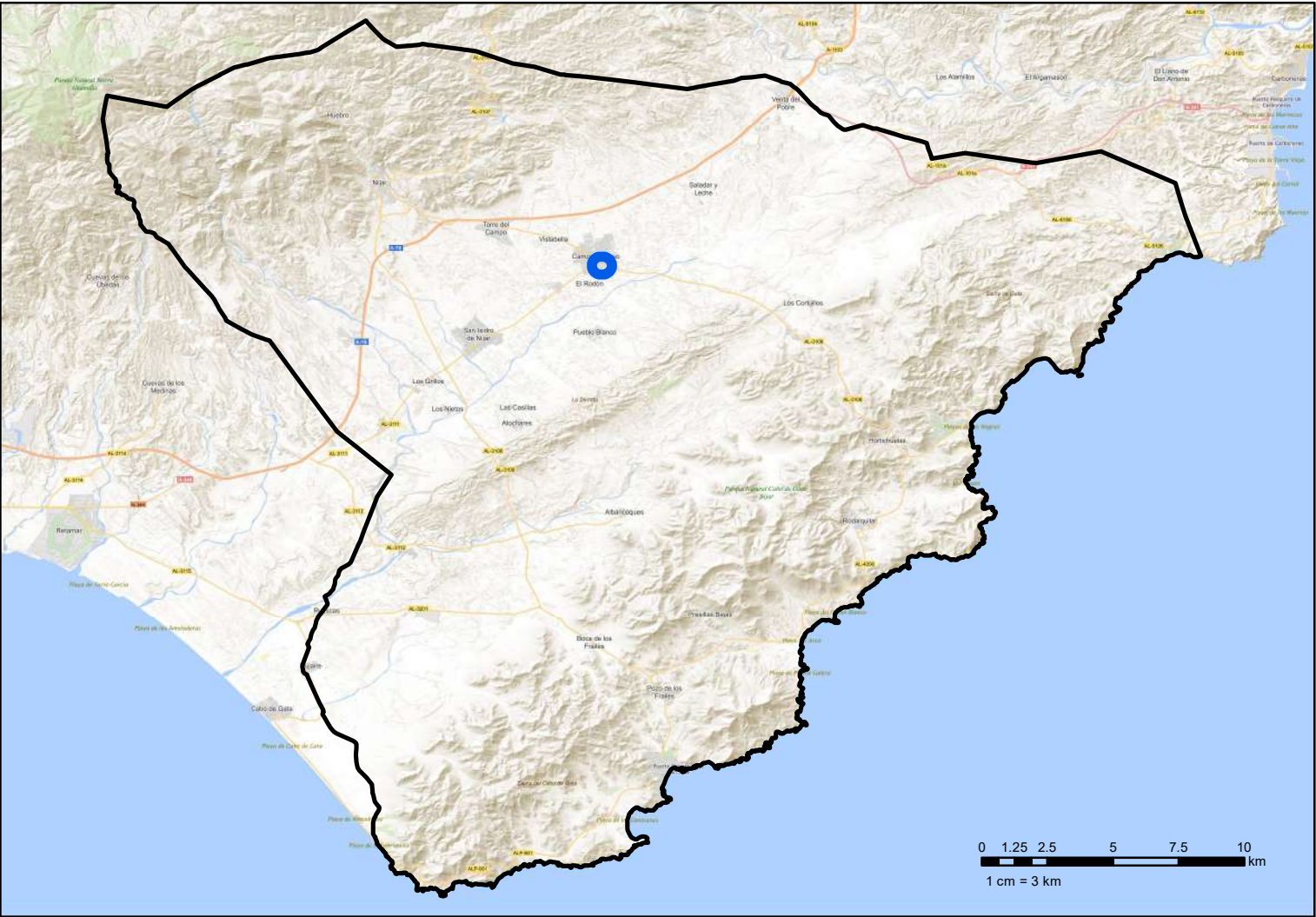
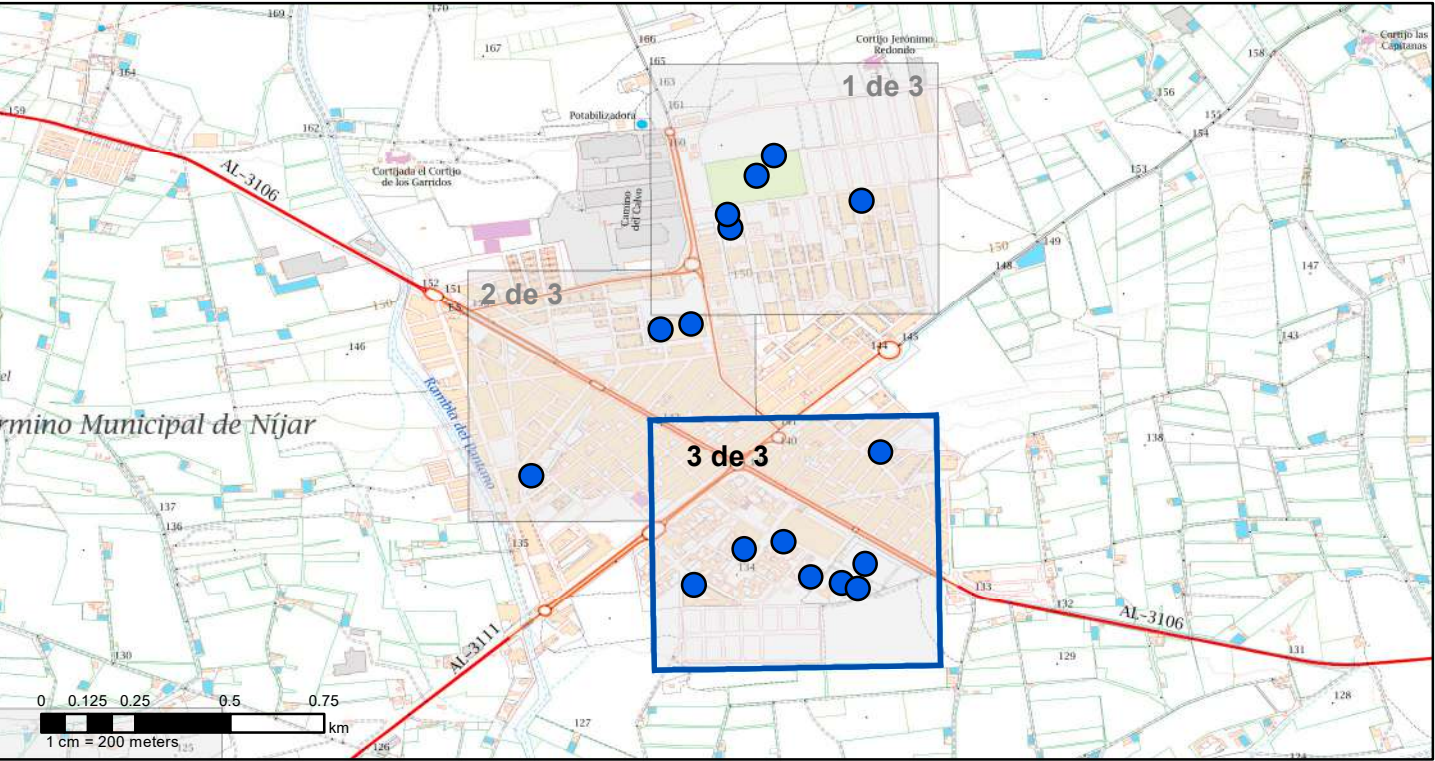


INFRAESTRUCTURAS DEPORTIVAS


- ⑥ PISTA POLIDEPORTIVA IES CAMPOS DE NIJAR II
- ⑦ PISTA POLIDEPORTIVA MUNICIPAL III
- ⑧ PISTAS POLIDEPORTIVAS IES CAMPOS DE NIJAR

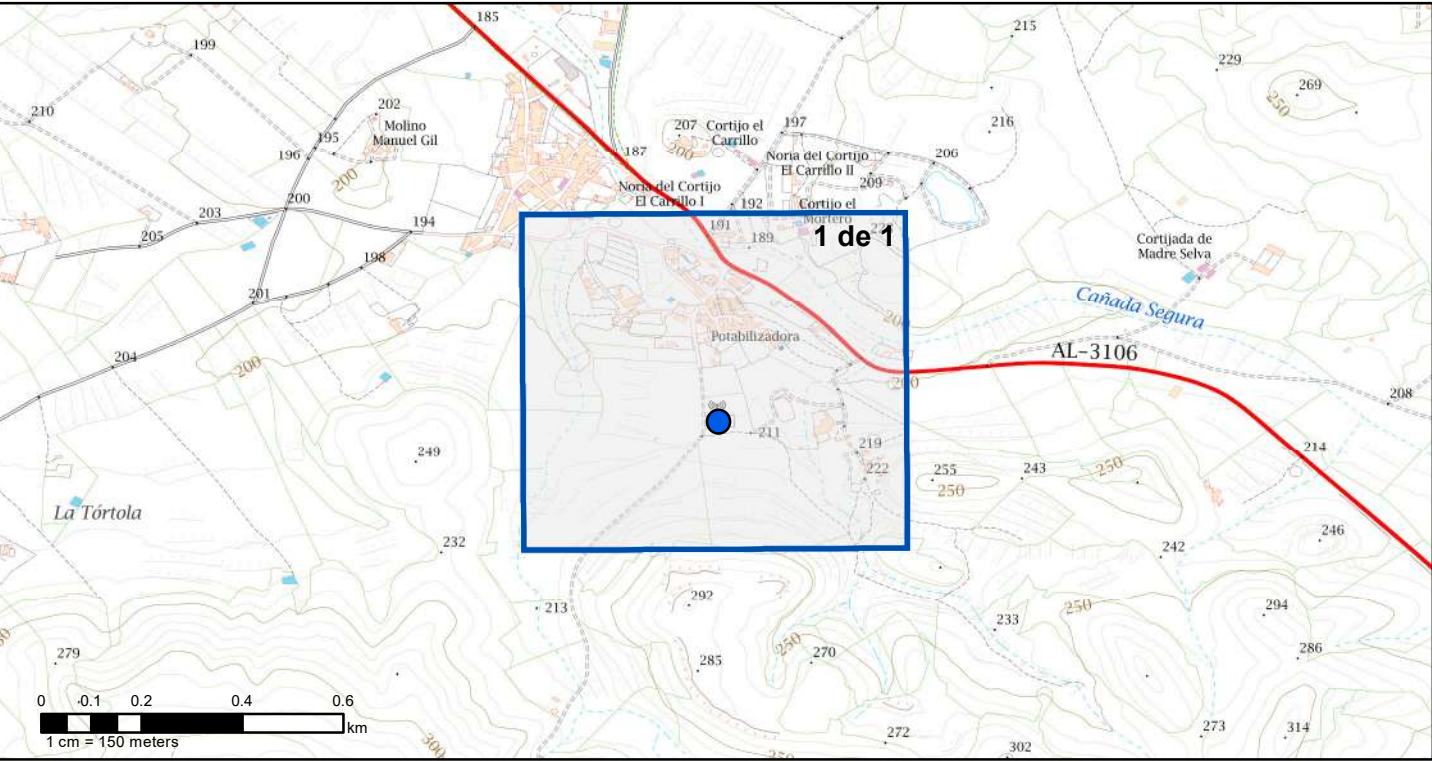
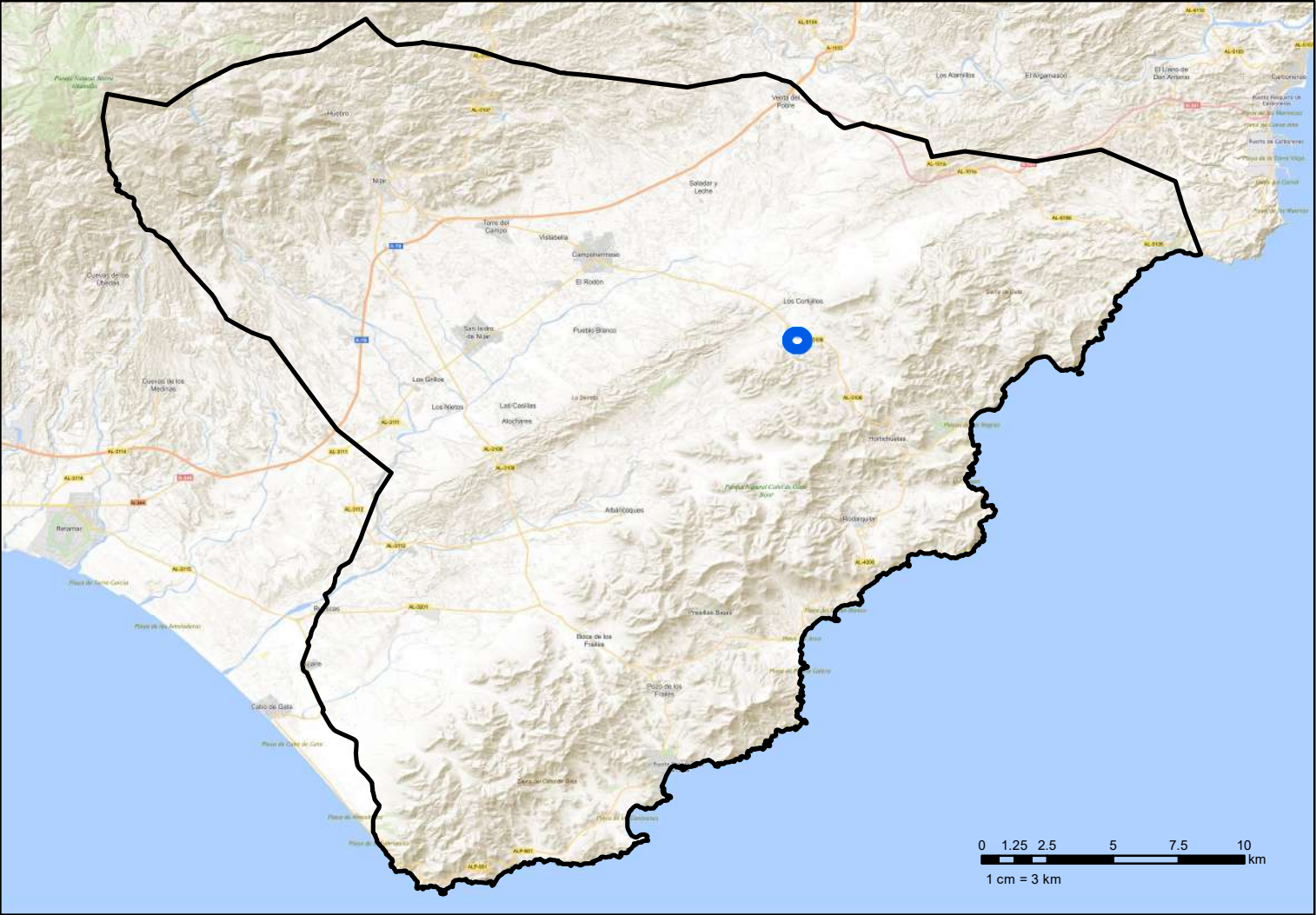


TÍTULO DEL PROYECTO: PLAN LOCAL DE INSTALACIONES Y EQUIPAMENTOS DEPORTIVOS DEL MUNICIPIO DE NÍJAR (ALMERÍA).		
EMPRESA CONSULTORA 	DENOMINACIÓN DEL PLANO: Plano de Localización de las Infraestructuras en Nucleos: Campohermoso	Nº PLANO 1.6
ESCALAS Gráficas	AUTORA DEL PROYECTO María Concepción Garrido Rodríguez Ingeniera de Caminos, Canales y Puertos 	HOJA: 2 de 3
		FECHA: Mayo 2022



INFRAESTRUCTURAS DEPORTIVAS			
9	CAMPO DE FUTBOL CESPED ART. MUN.	13	PISTA PETANCA
10	PISCINA CUBIERTA MUNICIPAL	14	PISTA POLIDEPORTIVA CP LIBERTAD
11	PISCINA DE VERANO MUNICIPAL	15	PISTA POLIDEPORTIVA EDIF EL CHOPO MUN.
12	PISTA DE PADEL MUNICIPAL	16	PISTA POLIDEPORTIVA MUNICIPAL I


Ayuntamiento de Níjar			
TÍTULO DEL PROYECTO: PLAN LOCAL DE INSTALACIONES Y EQUIPAMENTOS DEPORTIVOS DEL MUNICIPIO DE NÍJAR (ALMERÍA).			
EMPRESA CONSULTORA 	DENOMINACIÓN DEL PLANO: Plano de Localización de las Infraestructuras en Nucleos: Campohermoso		Nº PLANO 1.7
	AUTORA DEL PROYECTO María Concepción Garrido Rodríguez Ingeniera de Caminos, Canales y Puertos 		HOJA: 3 de 3
ESCALAS Gráficas			FECHA: Mayo 2022

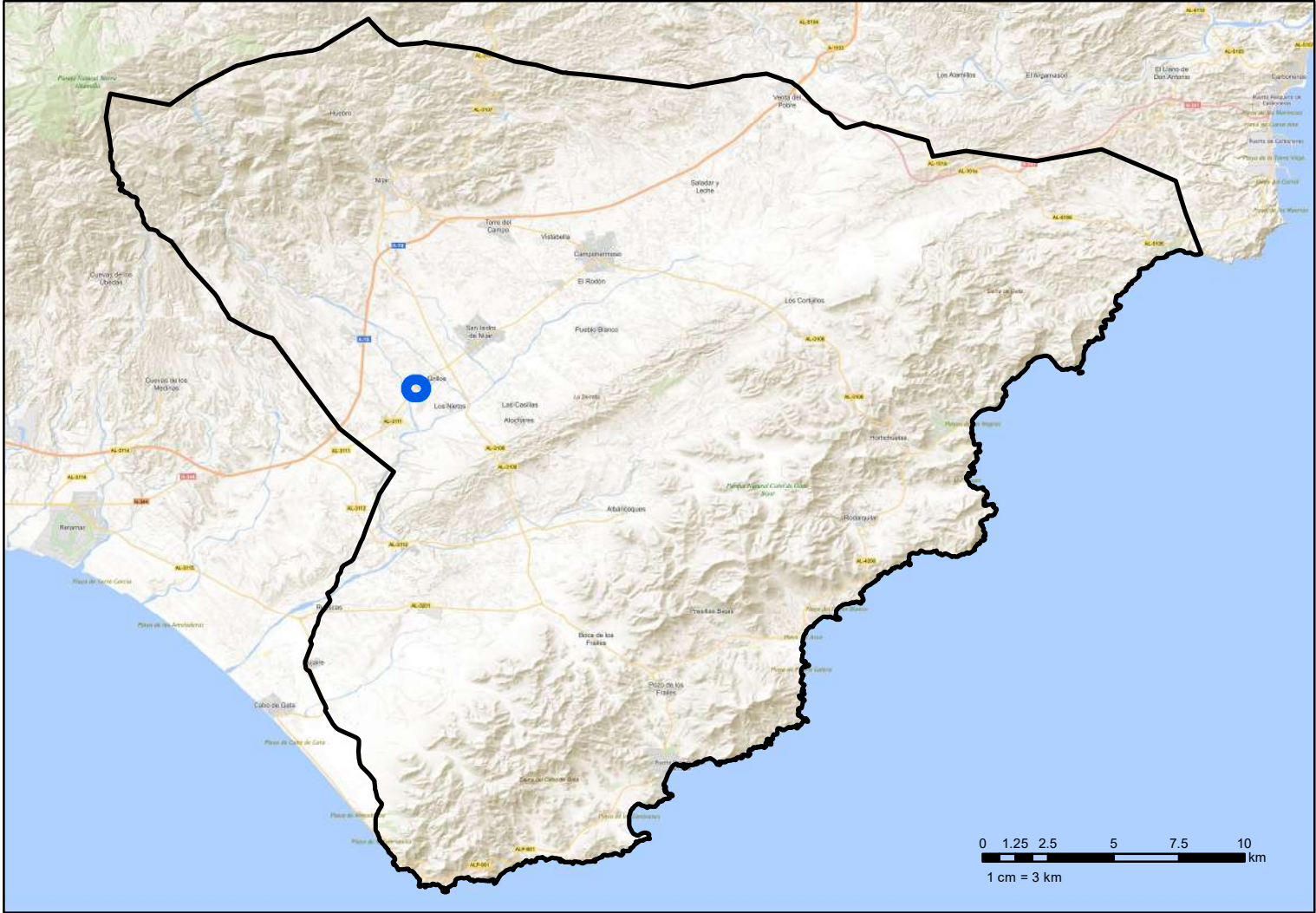
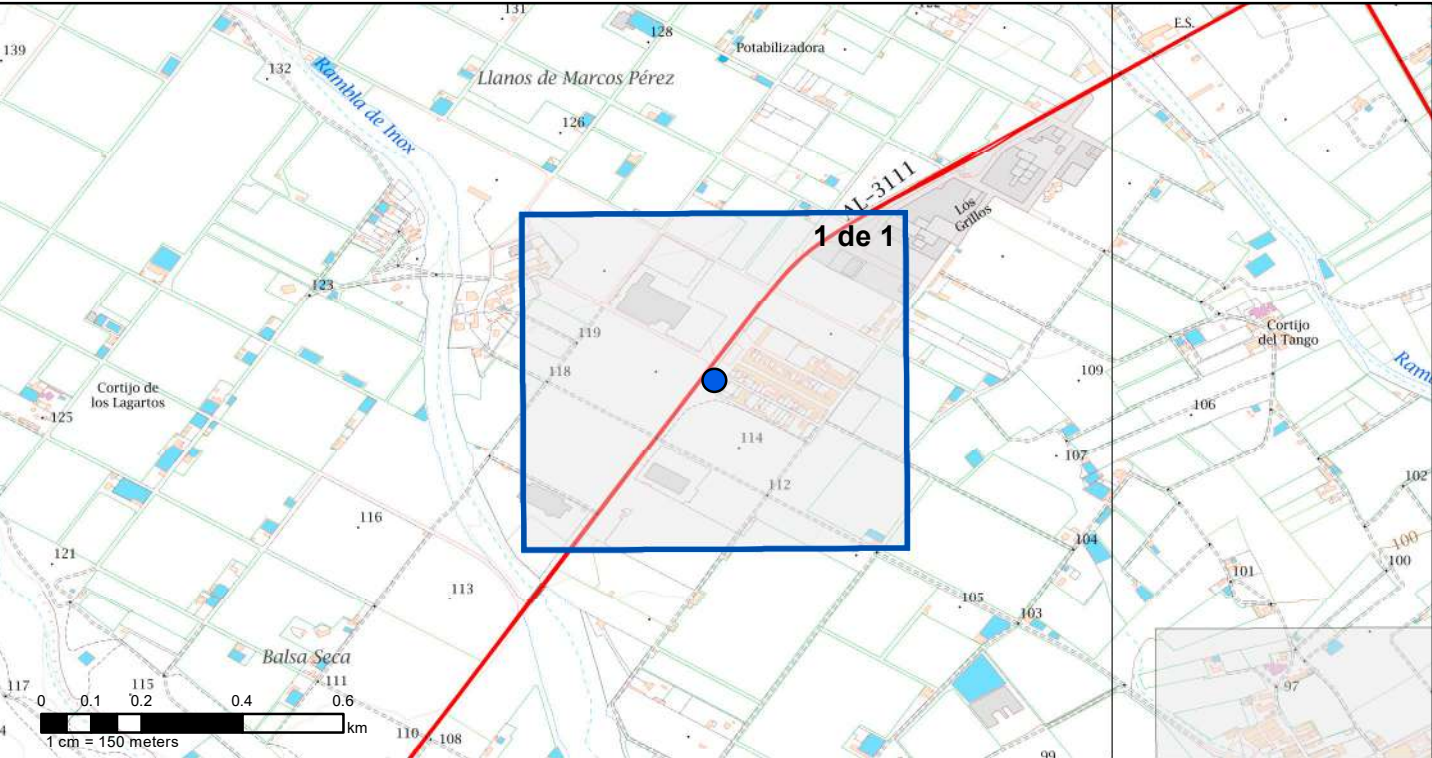



INFRAESTRUCTURAS DEPORTIVAS

1

PISTA POLIDEPORTIVA MUNICIPAL

Ayuntamiento de		
TÍTULO DEL PROYECTO: PLAN LOCAL DE INSTALACIONES Y EQUIPAMIENTOS DEPORTIVOS DEL MUNICIPIO DE NÍJAR (ALMERÍA).		
EMPRESA CONSULTORA 	DENOMINACIÓN DEL PLANO: Plano de Localización de las Infraestructuras en Nucleos: Fernán Pérez	Nº PLANO 1.8
	AUTORA DEL PROYECTO María Concepción Garrido Rodríguez Ingeniera de Caminos, Canales y Puertos 	HOJA: 1 de 1
ESCALAS Gráficas		FECHA: Mayo 2022

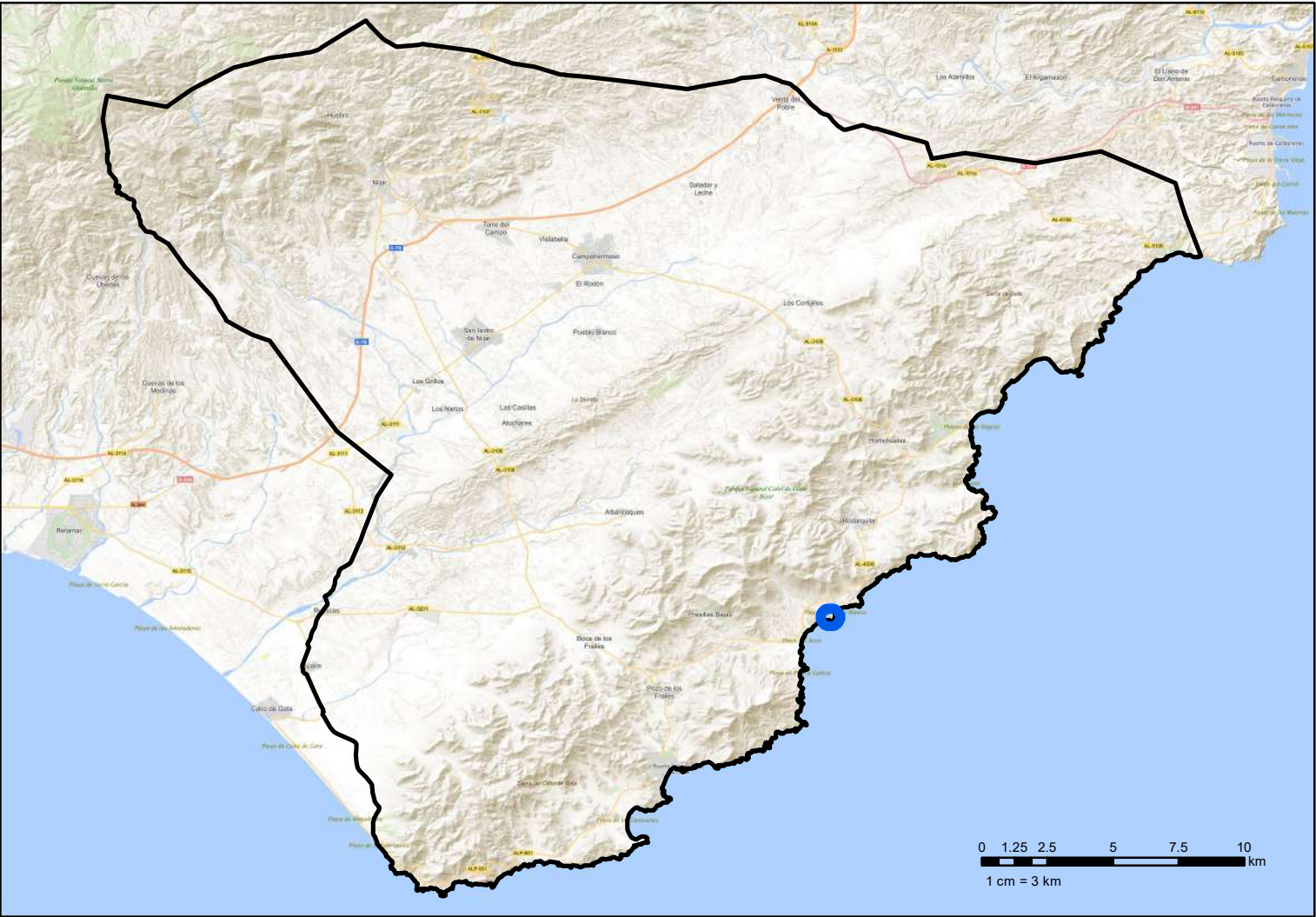


INFRAESTRUCTURAS DEPORTIVAS

1

MULTIESPACIO DEPORTIVO

Ayuntamiento de		
TÍTULO DEL PROYECTO: PLAN LOCAL DE INSTALACIONES Y EQUIPAMENTOS DEPORTIVOS DEL MUNICIPIO DE NÍJAR (ALMERÍA).		
EMPRESA CONSULTORA	DENOMINACIÓN DEL PLANO:	Nº PLANO
	Plano de Localización de las Infraestructuras en Nucleos: Grillos, Los	1.9
	AUTORA DEL PROYECTO	HOJA: 1 de 1
ESCALAS	María Concepción Garrido Rodríguez Ingeniera de Caminos, Canales y Puertos	FECHA: Mayo 2022
Gráficas		

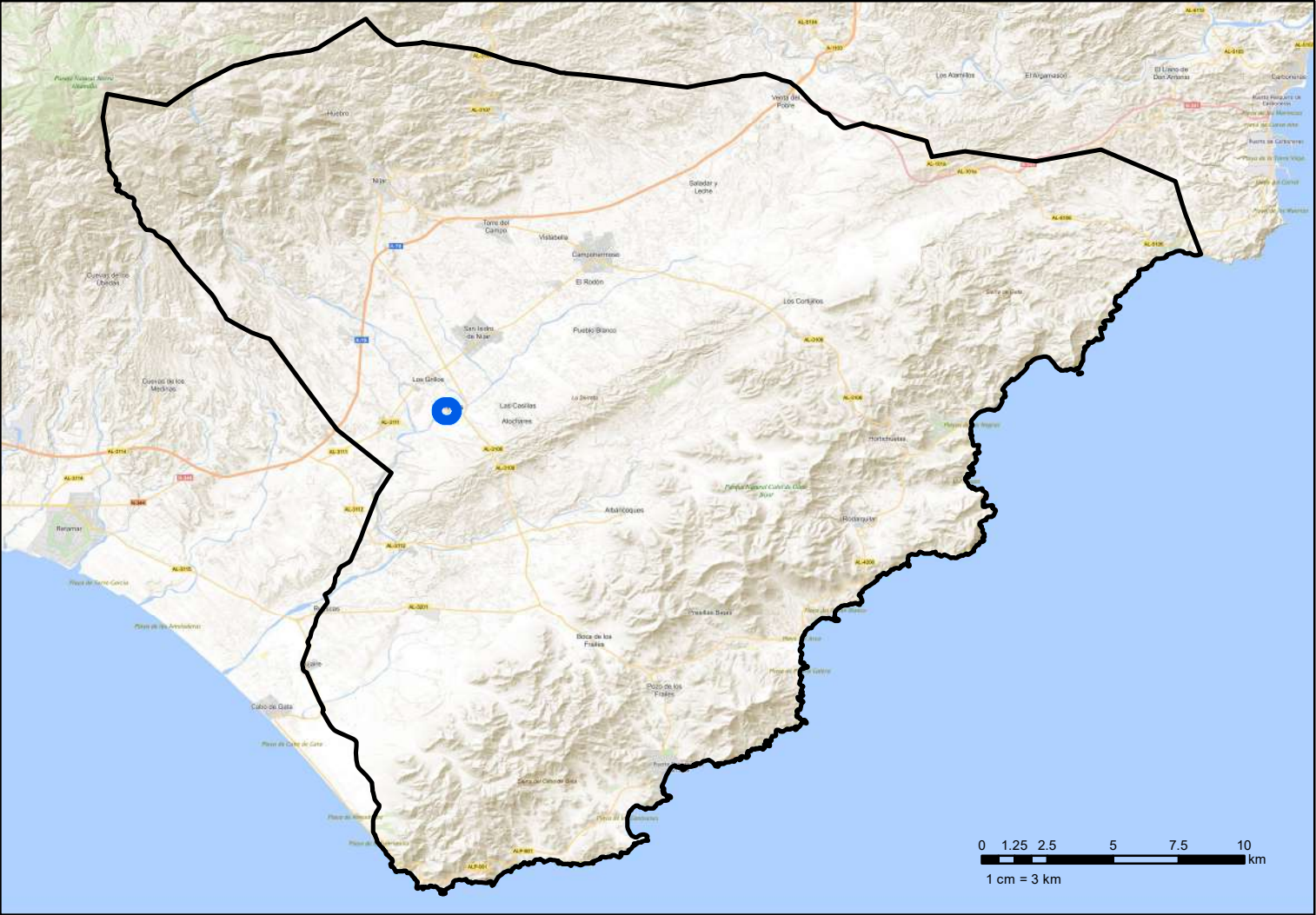
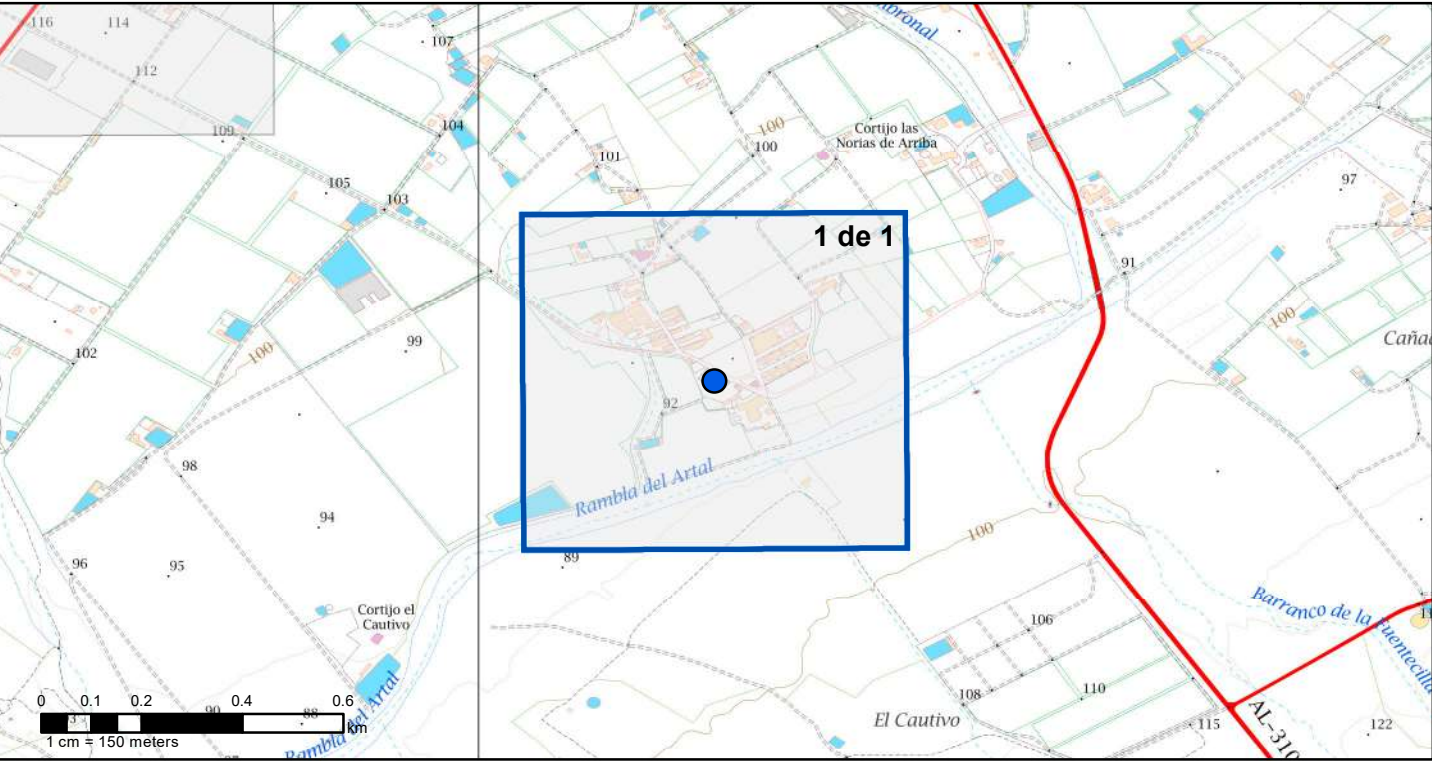


INFRAESTRUCTURAS DEPORTIVAS

1

PISTA POLIDEPORTIVA MUNICIPAL

Ayuntamiento de		
TÍTULO DEL PROYECTO: PLAN LOCAL DE INSTALACIONES Y EQUIPAMENTOS DEPORTIVOS DEL MUNICIPIO DE NÍJAR (ALMERÍA).		
EMPRESA CONSULTORA	DENOMINACIÓN DEL PLANO:	Nº PLANO
	Plano de Localización de las Infraestructuras en Nucleos: Isleta del Moro	1.10
	AUTORA DEL PROYECTO	HOJA: 1 de 1
ESCALAS	María Concepción Garrido Rodríguez Ingeniera de Caminos, Canales y Puertos	FECHA: Mayo 2022
Gráficas		

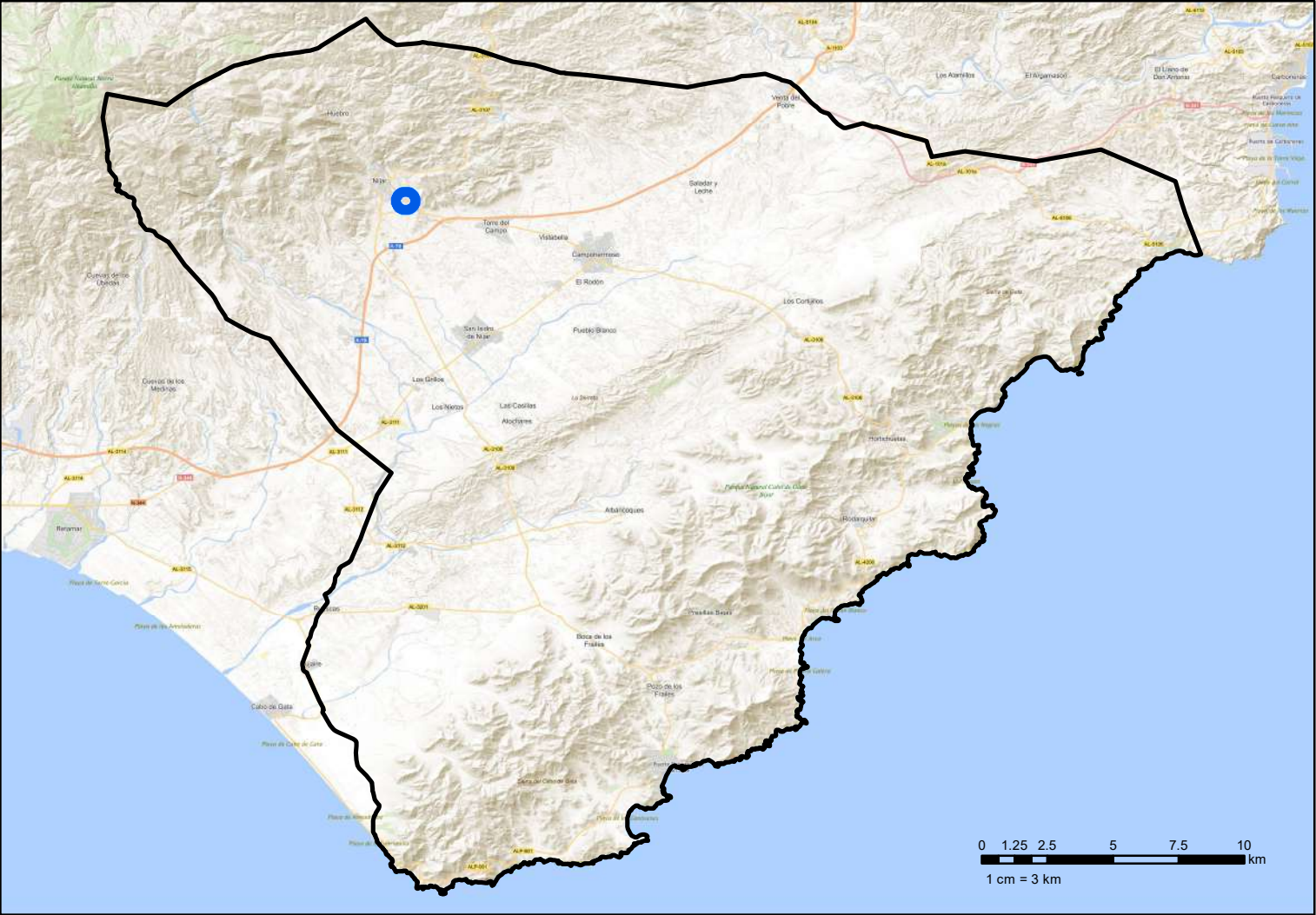
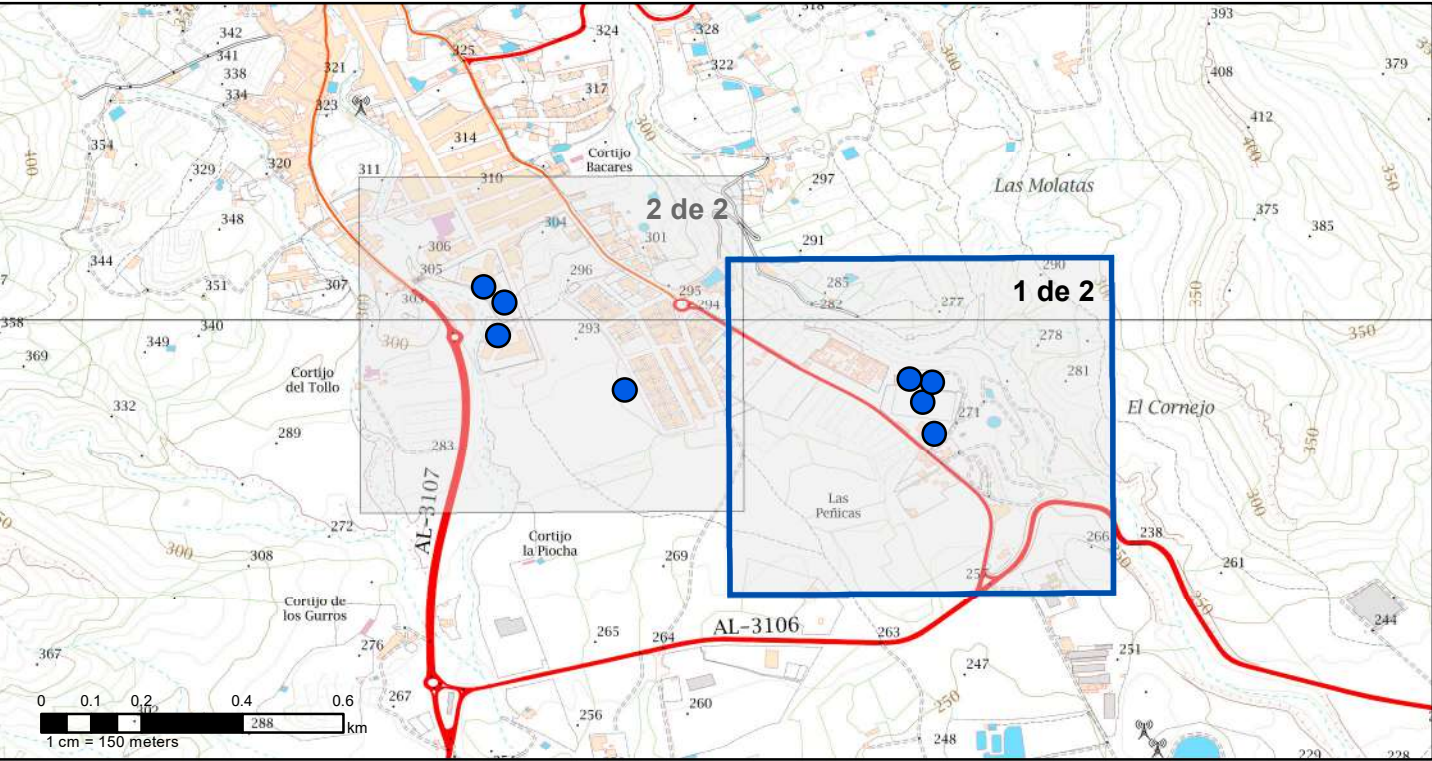
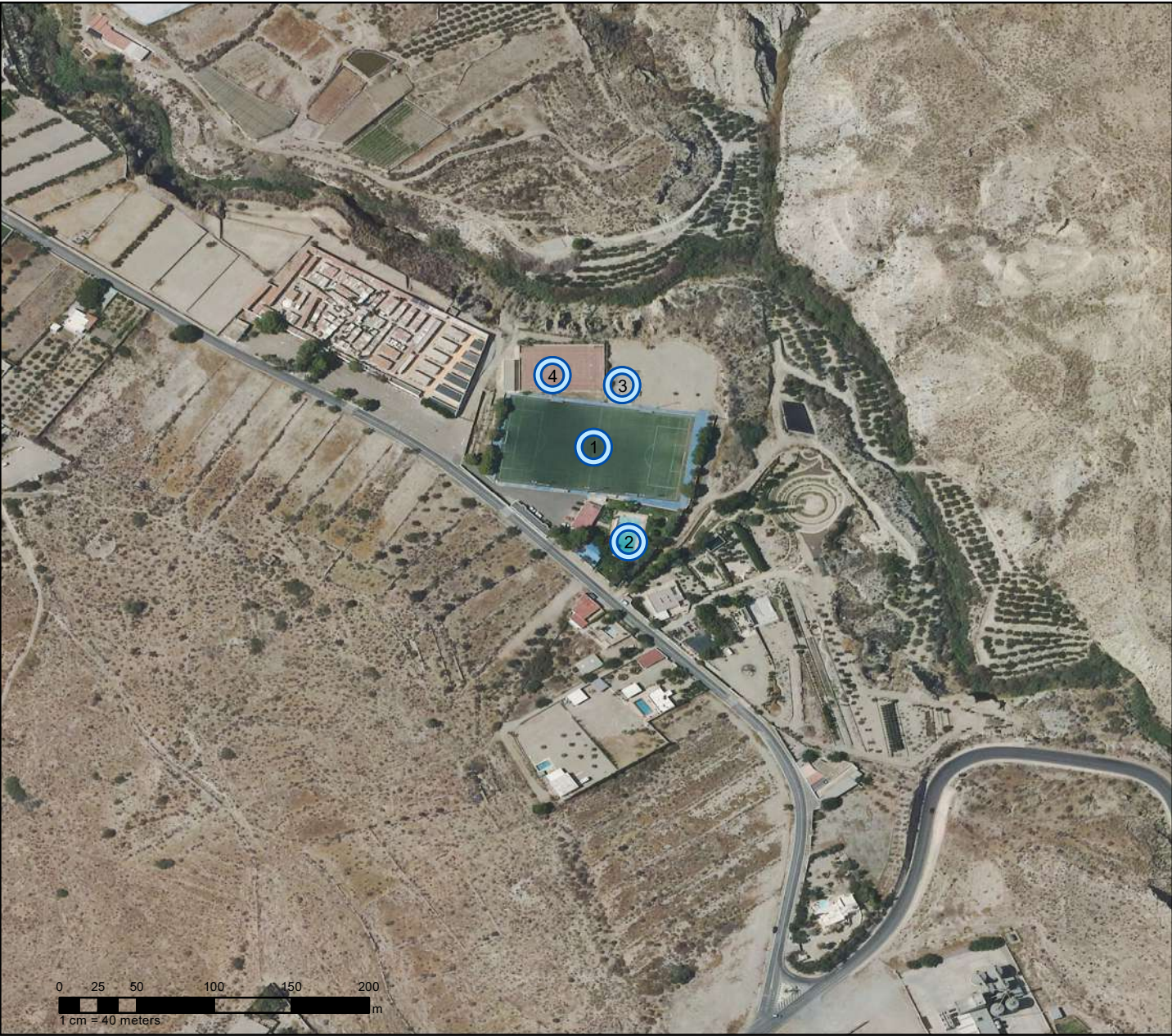


INFRAESTRUCTURAS DEPORTIVAS

1

PISTA POLIDEPORTIVA MUNICIPAL

Ayuntamiento de		
TÍTULO DEL PROYECTO: PLAN LOCAL DE INSTALACIONES Y EQUIPAMENTOS DEPORTIVOS DEL MUNICIPIO DE NÍJAR (ALMERÍA).		
EMPRESA CONSULTORA	DENOMINACIÓN DEL PLANO:	Nº PLANO
	Plano de Localización de las Infraestructuras en Nucleos:	1.1
	Nietos, Los	HOJA:
AUTORA DEL PROYECTO		1 de 1
ESCALAS	Gráficas	FECHA:
	María Concepción Garrido Rodríguez Ingeniera de Caminos, Canales y Puertos	Mayo 2022



INFRAESTRUCTURAS DEPORTIVAS

1

CAMPO DE FUTBOL DE CESPED ARTIFICIAL MUNICIPAL

2

PISCINA DE VERANO

3

PISTA DE PADEL MUNICIPAL

4

PISTA POLIDEPORTIVA MUNICIPAL

Ayuntamiento de Níjar

TÍTULO DEL PROYECTO:
PLAN LOCAL DE INSTALACIONES Y EQUIPAMIENTOS DEPORTIVOS DEL MUNICIPIO DE NÍJAR (ALMERÍA).

EMPRESA CONSULTORA
INGENIERÍA SOSTENIBLE Y SEGURIDAD VIAL
DOMINA 21 - SLU

DENOMINACIÓN DEL PLANO:
Plano de Localización de las Infraestructuras en Nucleos: Níjar

Nº PLANO
1.12

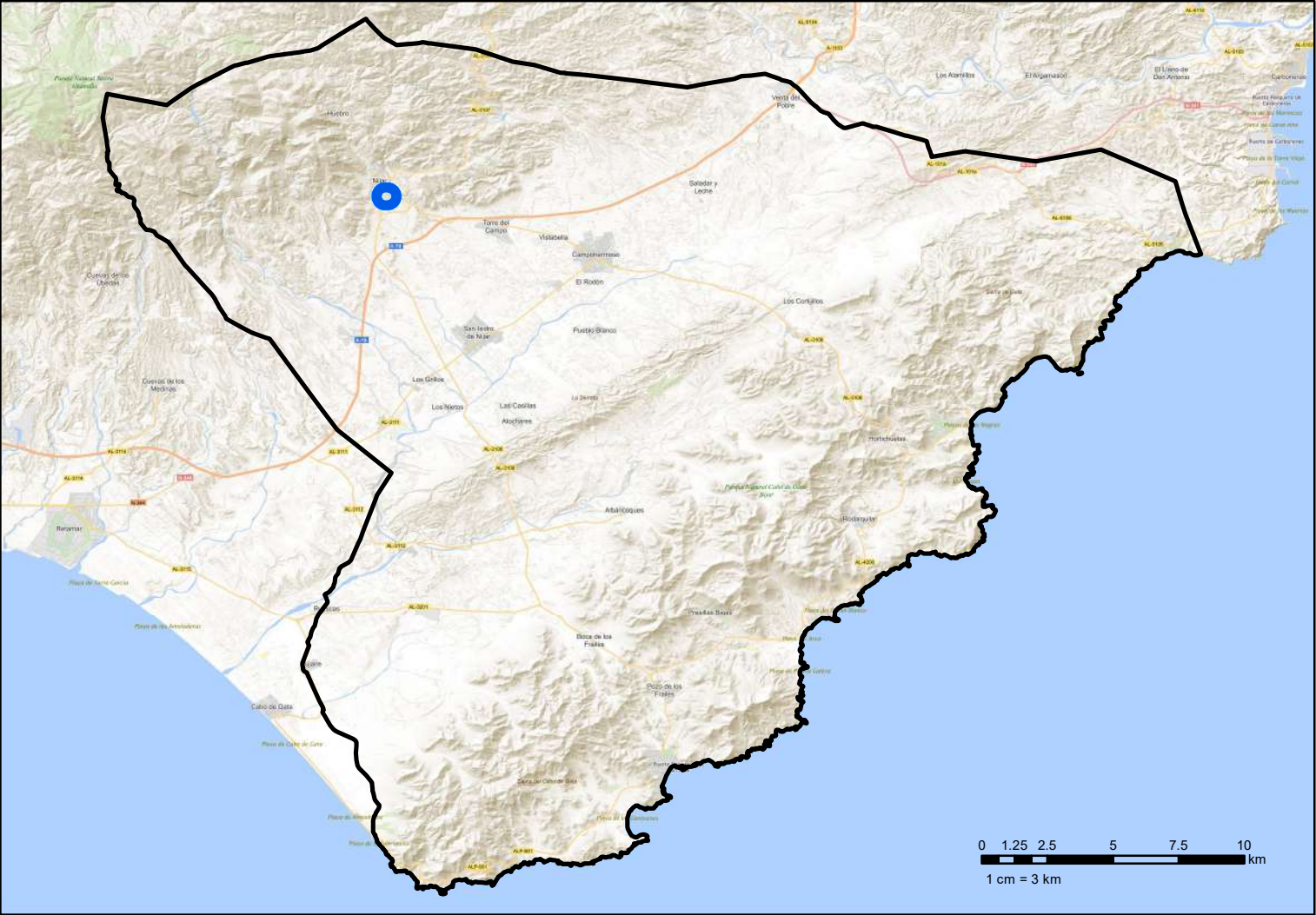
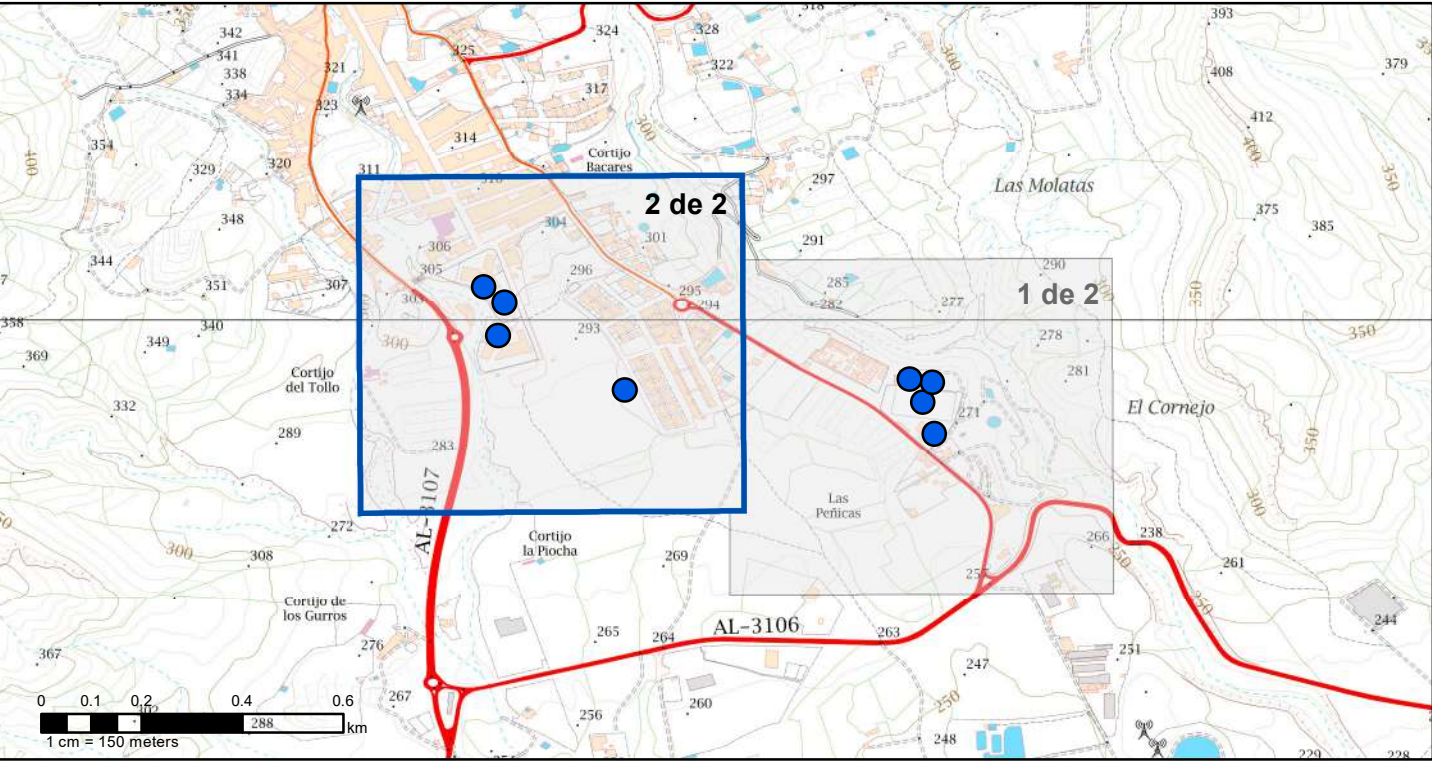
ESCALAS
Gráficas

AUTORA DEL PROYECTO
María Concepción Garrido Rodríguez
Ingeniera de Caminos, Canales y Puertos

HOJA:
1 de 2

FECHA:
Mayo 2022

Cód. Validación: 3NMHR9NTQEPJZ5FJAMVD2A5D | Verificación: <https://nihar.sedelectronica.es/>
Documento firmado electrónicamente desde la plataforma esPublico Gestiona | Página 13 de 27



INFRAESTRUCTURAS DEPORTIVAS

5

MULTIESPACIO DEPORTIVO

6

PISTA DE VOLEIBOL CP ATALAYA

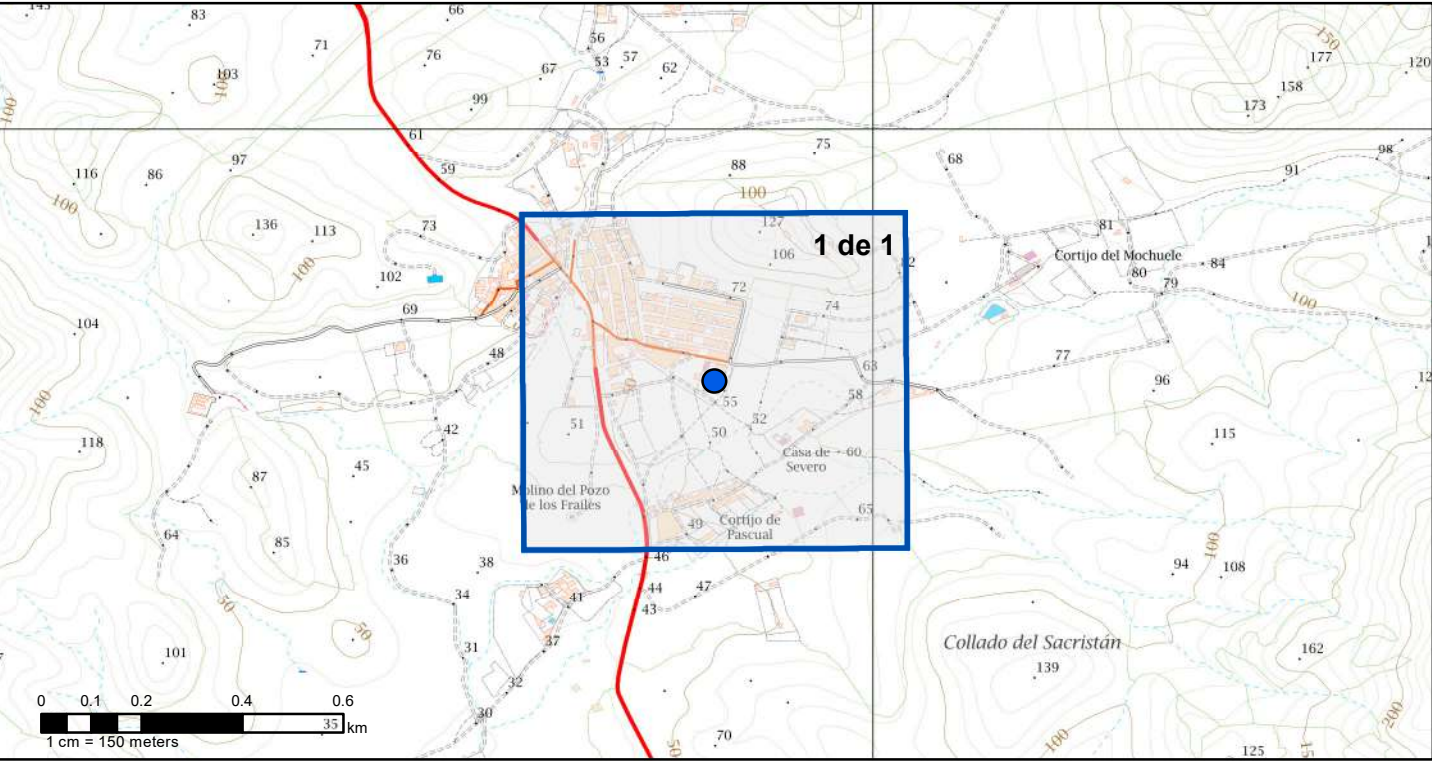
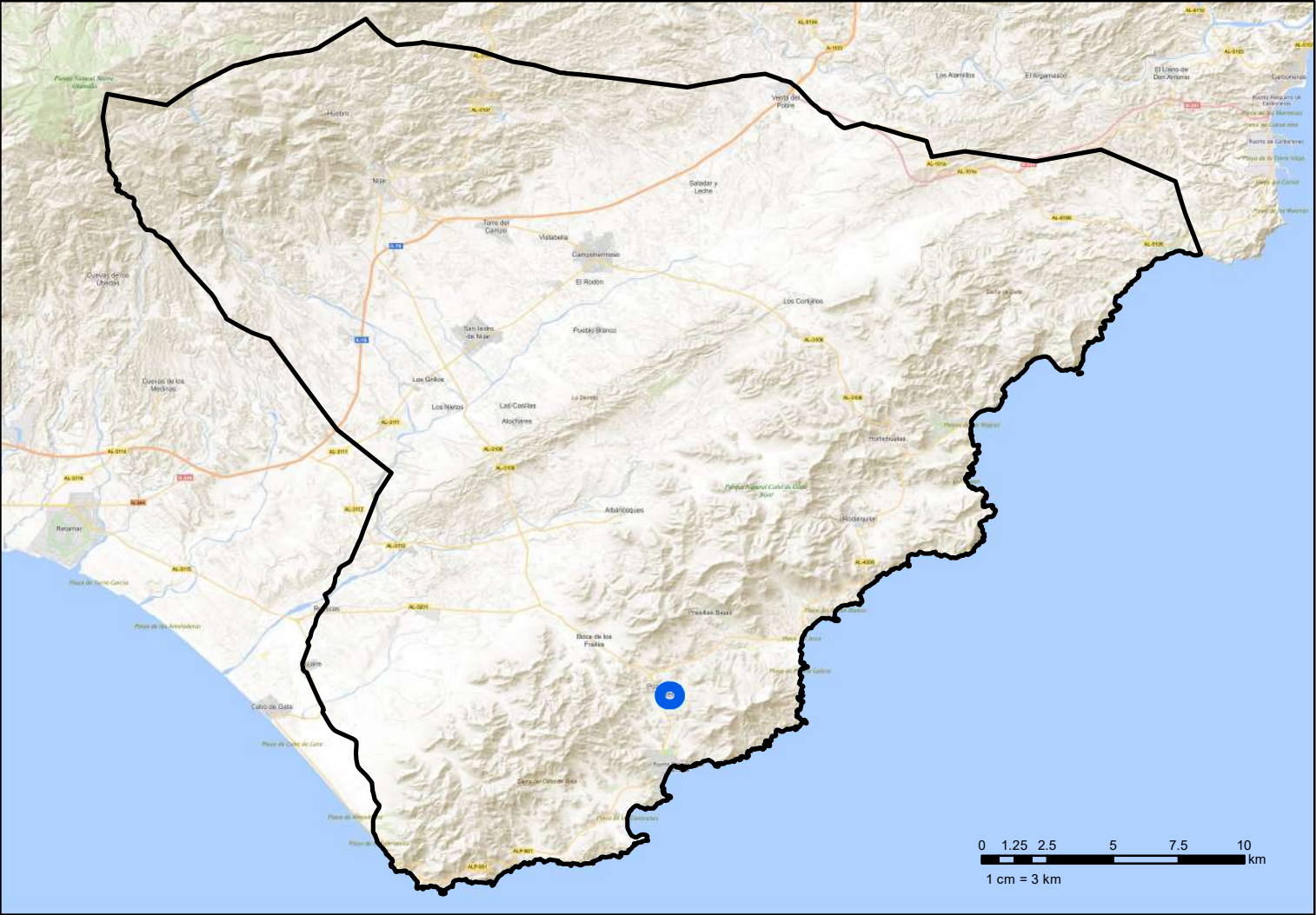
7

PISTA POLIDEPORTIVA CP ATALAYA

8

PISTA POLIDEPORTIVA IES NIJAR



Ayuntamiento de		
TÍTULO DEL PROYECTO: PLAN LOCAL DE INSTALACIONES Y EQUIPAMIENTOS DEPORTIVOS DEL MUNICIPIO DE NÍJAR (ALMERÍA).		
EMPRESA CONSULTORA	DENOMINACIÓN DEL PLANO:	Nº PLANO
	Plano de Localización de las Infraestructuras en Nucleos: Níjar	1.13
	AUTORA DEL PROYECTO	HOJA: 2 de 2
ESCALAS	María Concepción Garrido Rodríguez Ingeniera de Caminos, Canales y Puertos	FECHA: Mayo 2022
Gráficas		

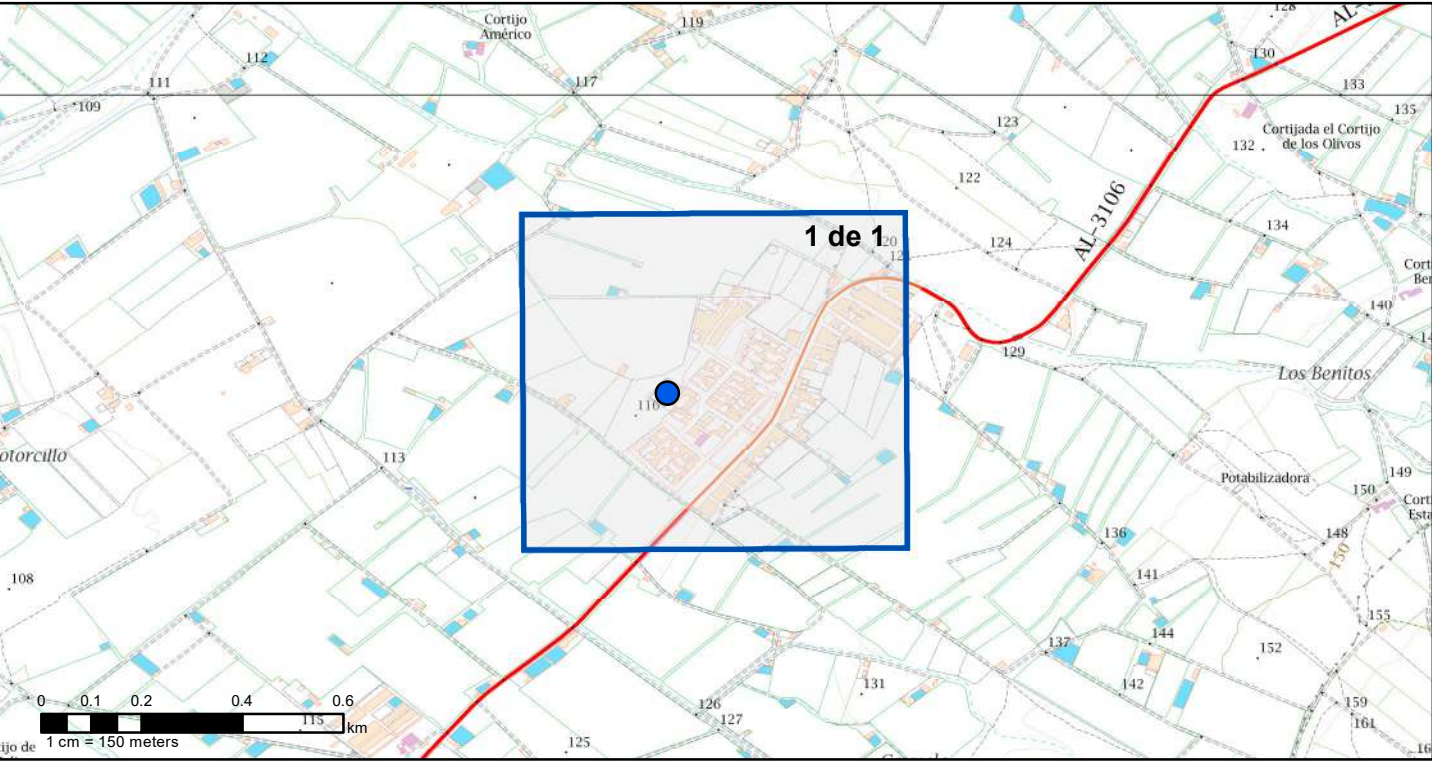
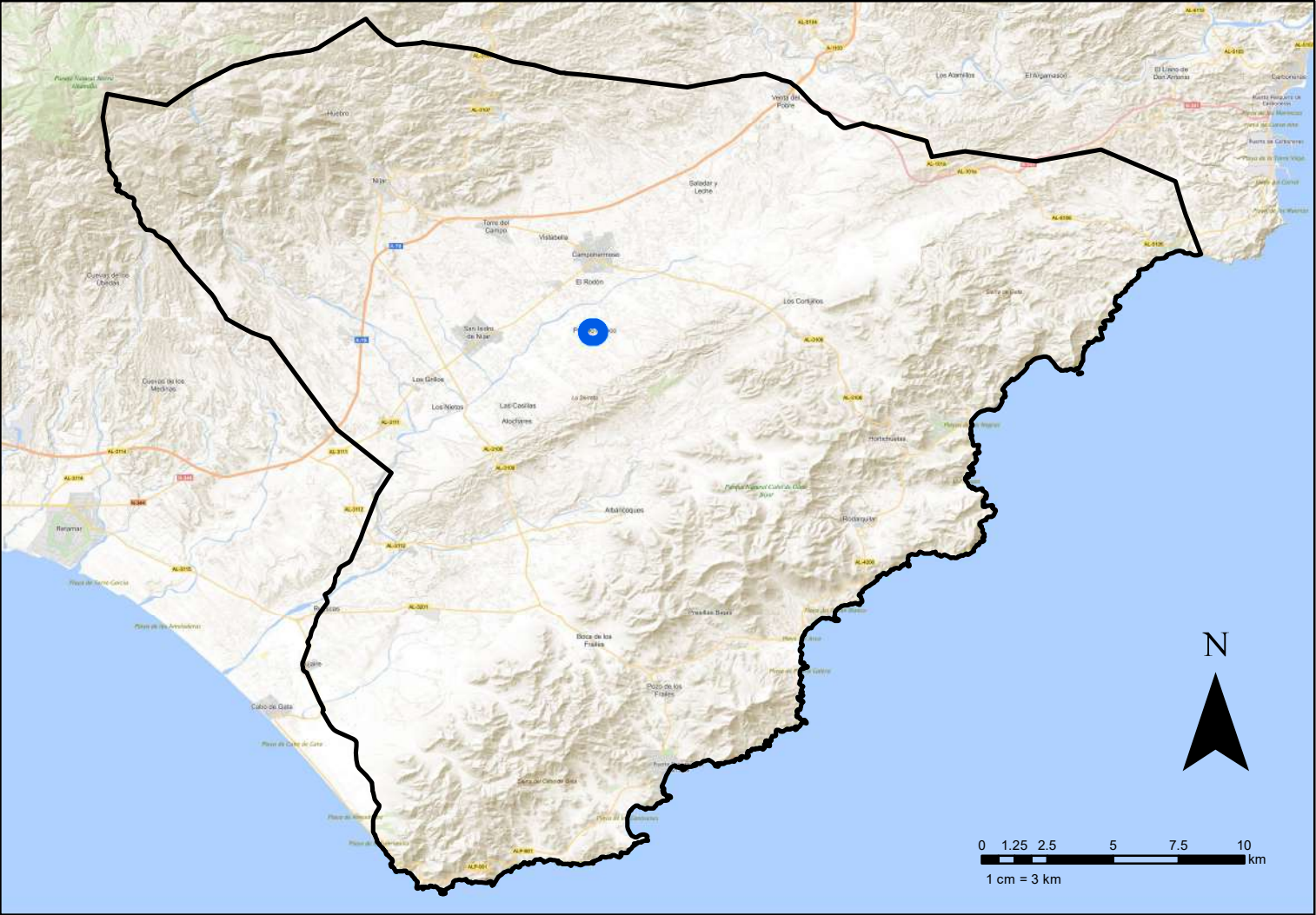


INFRAESTRUCTURAS DEPORTIVAS

1

PISTA POLIDEPORTIVA MUNICIPAL

Ayuntamiento de			
TÍTULO DEL PROYECTO: PLAN LOCAL DE INSTALACIONES Y EQUIPAMENTOS DEPORTIVOS DEL MUNICIPIO DE NÍJAR (ALMERÍA).			
EMPRESA CONSULTORA 	DENOMINACIÓN DEL PLANO: Plano de Localización de las Infraestructuras en Nucleos: Pozo de los Frailes, El		Nº PLANO 1.14
	AUTORA DEL PROYECTO María Concepción Garrido Rodríguez Ingeniera de Caminos, Canales y Puertos 		HOJA: 1 de 1
ESCALAS Gráficas			FECHA: Mayo 2022

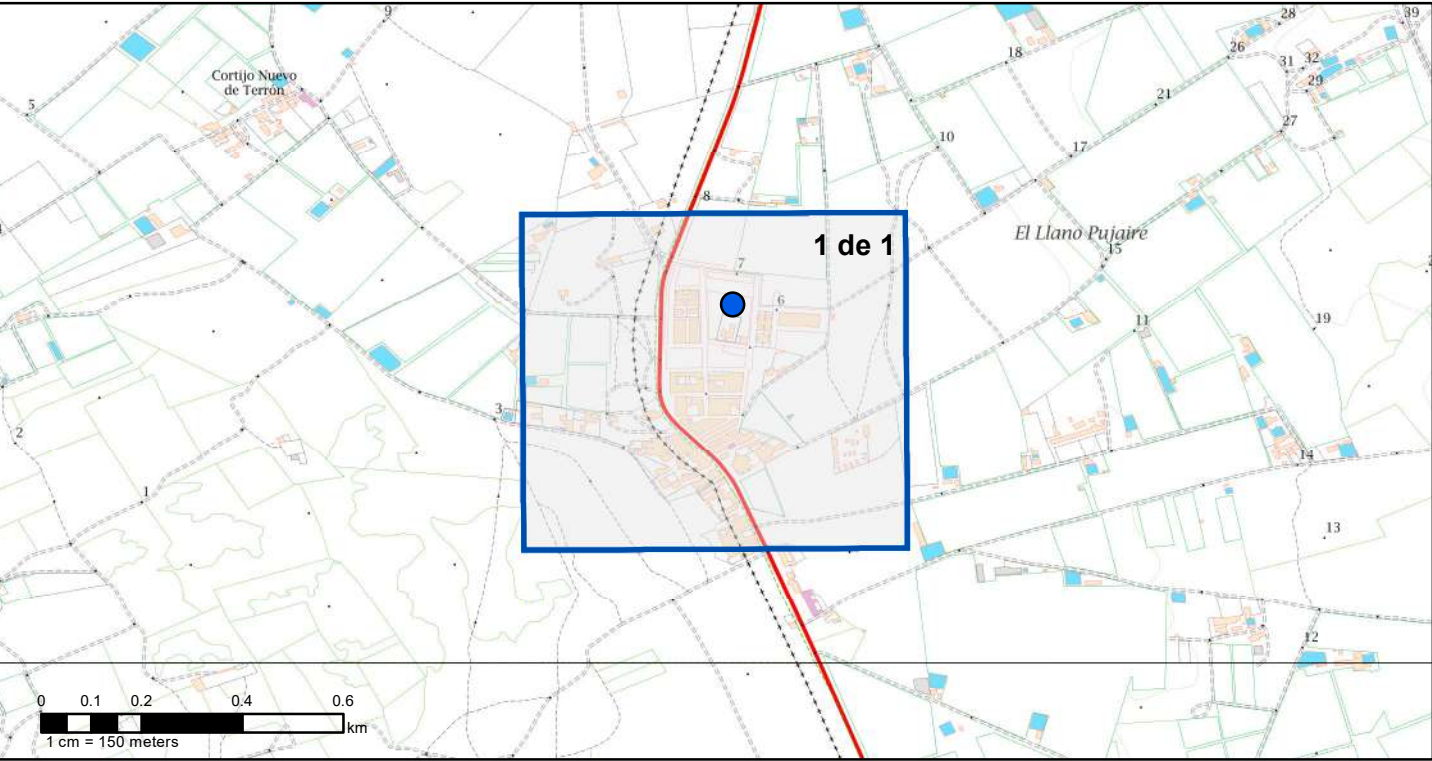
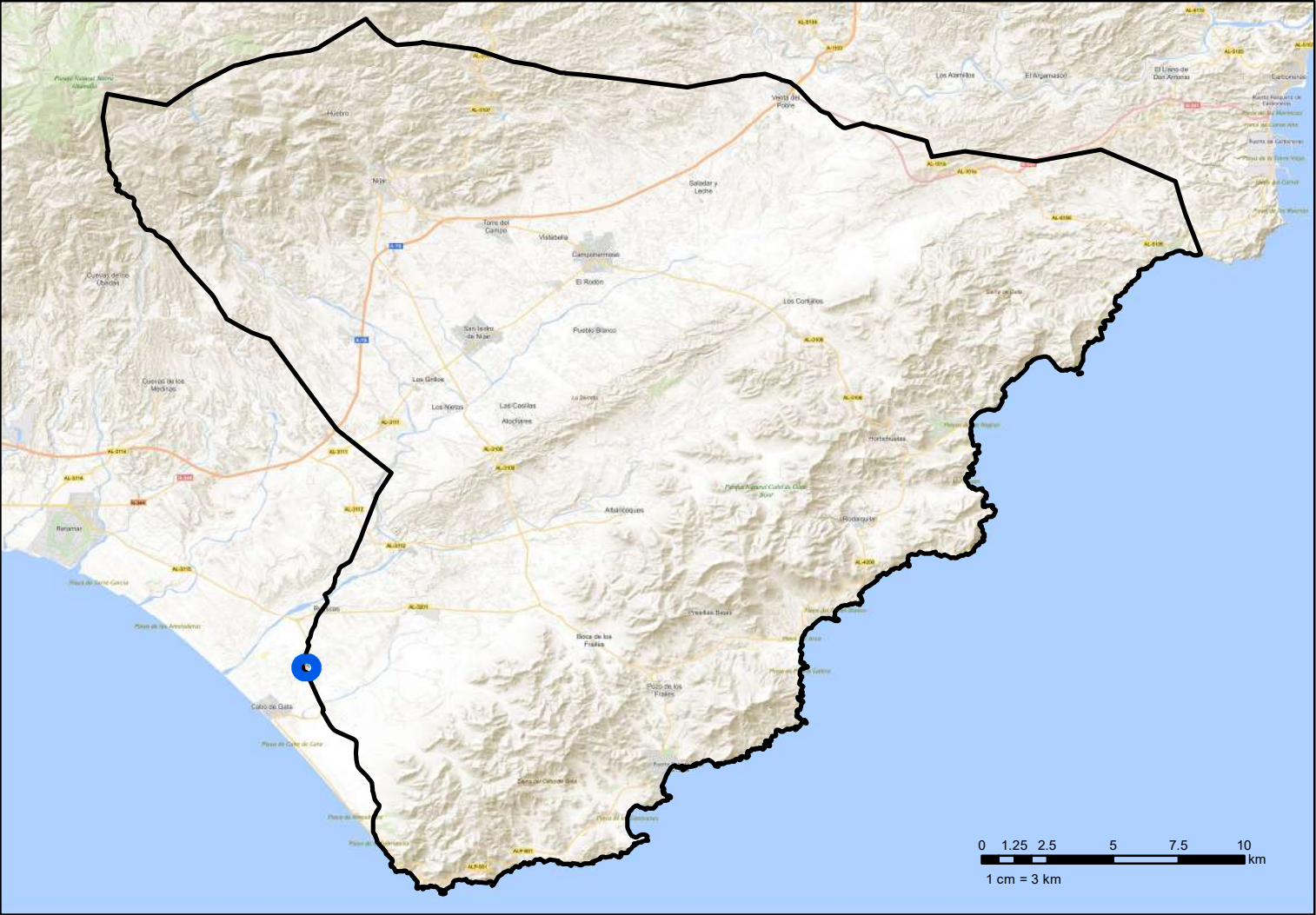


INFRAESTRUCTURAS DEPORTIVAS

1

PISTA POLIDEPORTIVA MUNICIPAL

Ayuntamiento de		
TÍTULO DEL PROYECTO: PLAN LOCAL DE INSTALACIONES Y EQUIPAMENTOS DEPORTIVOS DEL MUNICIPIO DE NÍJAR (ALMERÍA).		
EMPRESA CONSULTORA	DENOMINACIÓN DEL PLANO:	Nº PLANO
	Plano de Localización de las Infraestructuras en Nucleos: Pueblo Blanco	1.15
	AUTORA DEL PROYECTO	HOJA: 1 de 1
ESCALAS	María Concepción Garrido Rodríguez Ingeniera de Caminos, Canales y Puertos	FECHA: Mayo 2022
Gráficas		

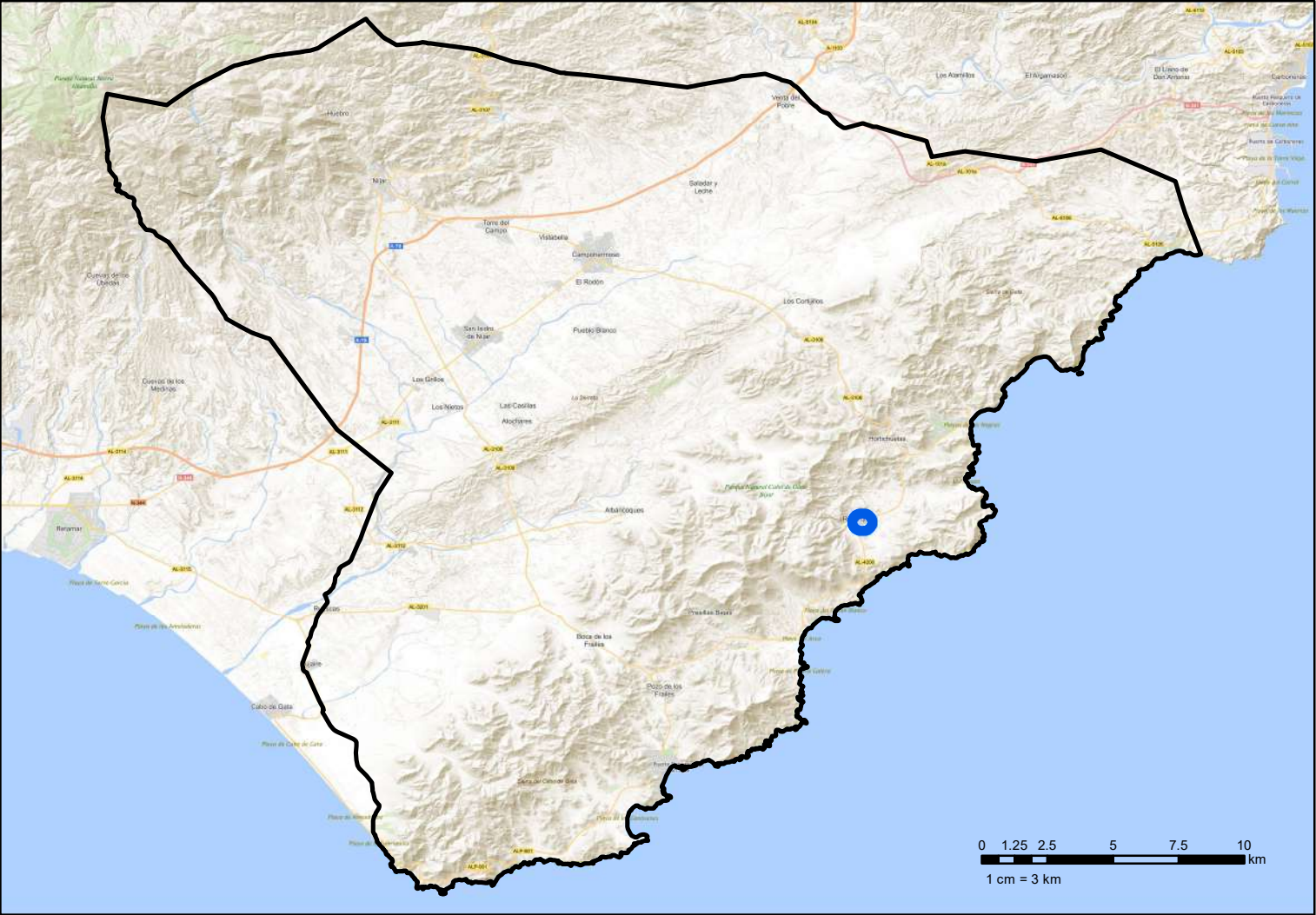
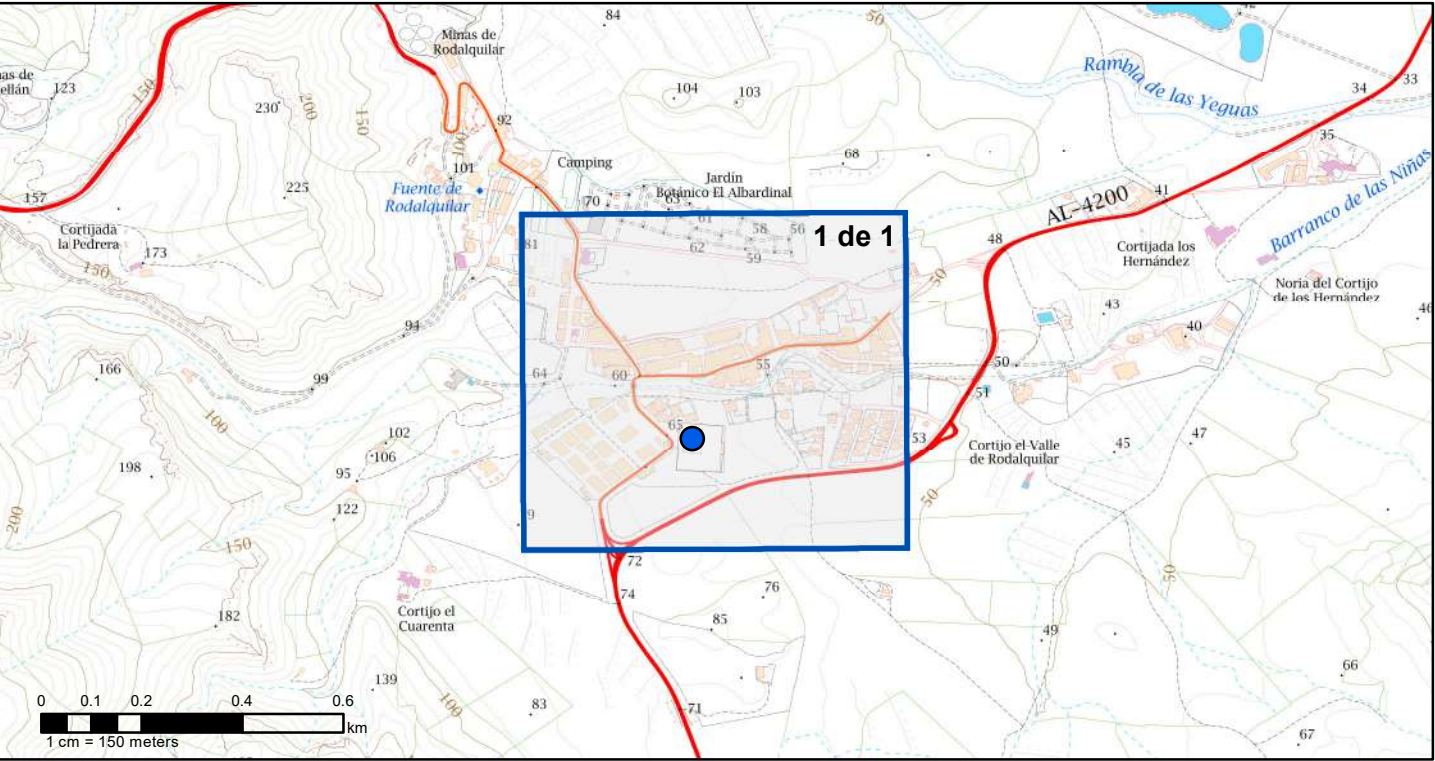


INFRAESTRUCTURAS DEPORTIVAS

1

PISTA POLIDEPORTIVA MUNICIPAL

Ayuntamiento de		
TÍTULO DEL PROYECTO: PLAN LOCAL DE INSTALACIONES Y EQUIPAMENTOS DEPORTIVOS DEL MUNICIPIO DE NÍJAR (ALMERÍA).		
EMPRESA CONSULTORA	DENOMINACIÓN DEL PLANO:	Nº PLANO
INGENIERÍA SOSTENIBLE Y SEGURIDAD VIAL DOMINA 21 - S.L.	Plano de Localización de las Infraestructuras en Nucleos: Pujairé	1.16
	AUTORA DEL PROYECTO	HOJA: 1 de 1
ESCALAS	María Concepción Garrido Rodríguez Ingeniera de Caminos, Canales y Puertos	FECHA: Mayo 2022
Gráficas		

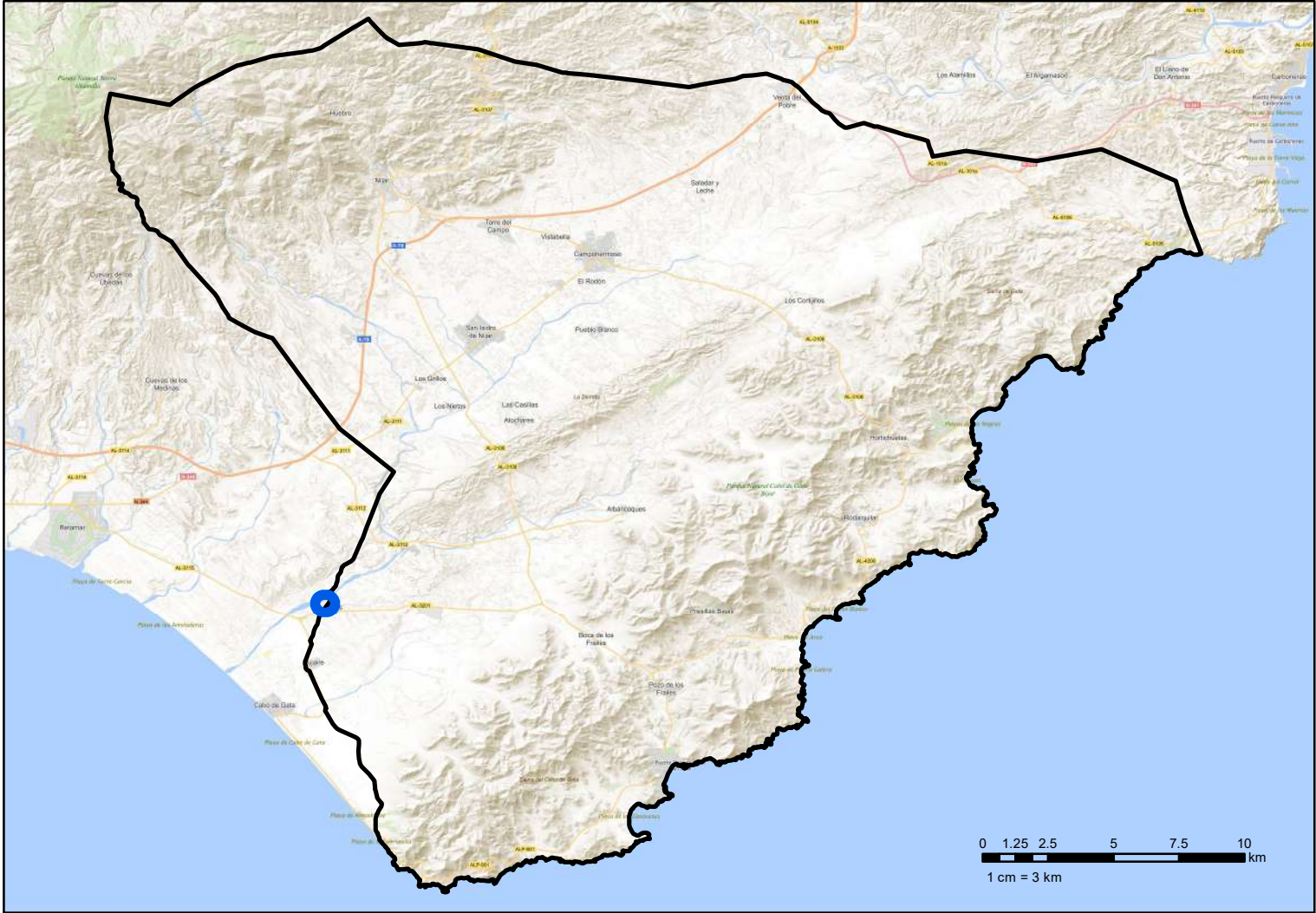
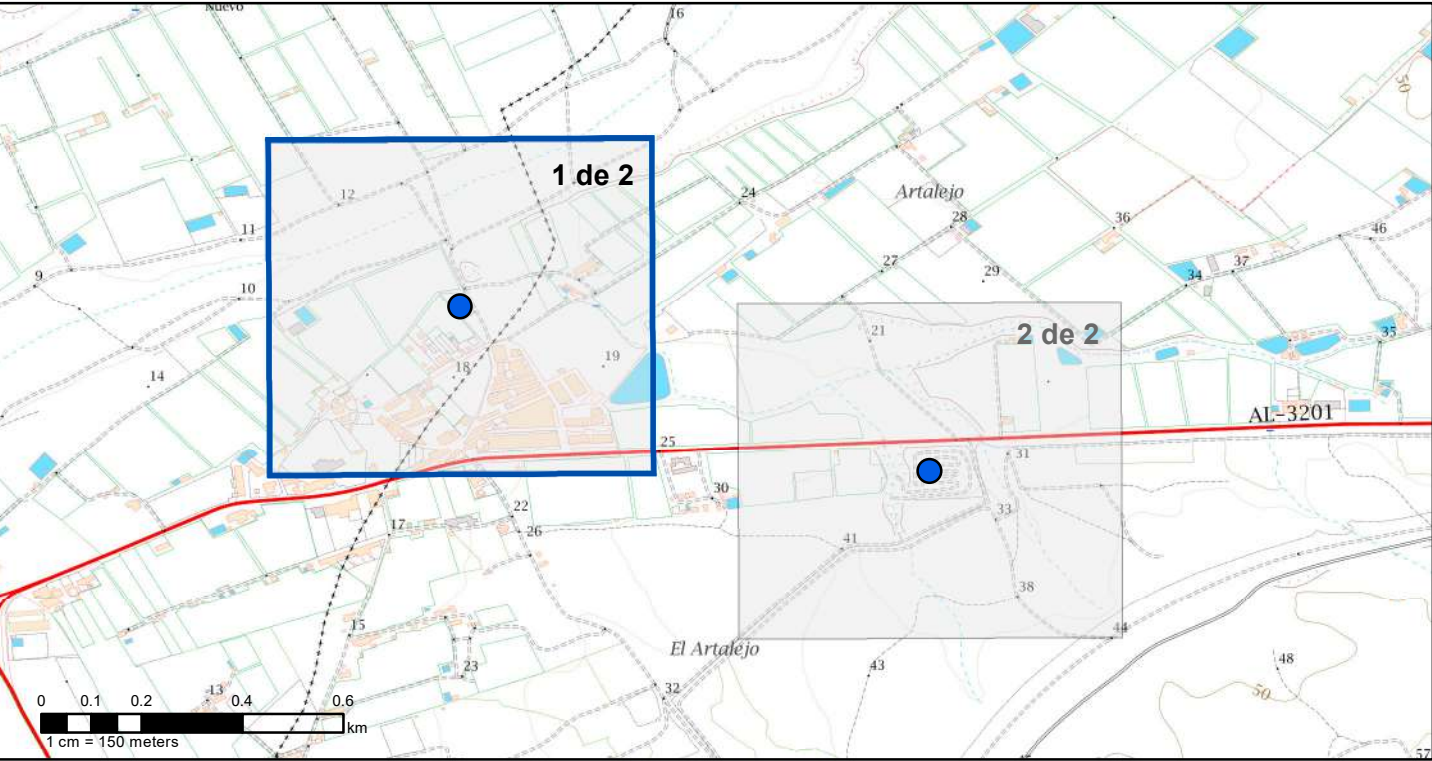


INFRAESTRUCTURAS DEPORTIVAS

1

CAMPO DE FUTBOL JUNTA DE ANDALUCIA

Ayuntamiento de			
TÍTULO DEL PROYECTO: PLAN LOCAL DE INSTALACIONES Y EQUIPAMENTOS DEPORTIVOS DEL MUNICIPIO DE NÍJAR (ALMERÍA).			
EMPRESA CONSULTORA 	DENOMINACIÓN DEL PLANO: Plano de Localización de las Infraestructuras en Nucleos: Rodalquilar		Nº PLANO 1.17
	AUTORA DEL PROYECTO María Concepción Garrido Rodríguez Ingeniera de Caminos, Canales y Puertos 		HOJA: 1 de 1
ESCALAS Gráficas			FECHA: Mayo 2022

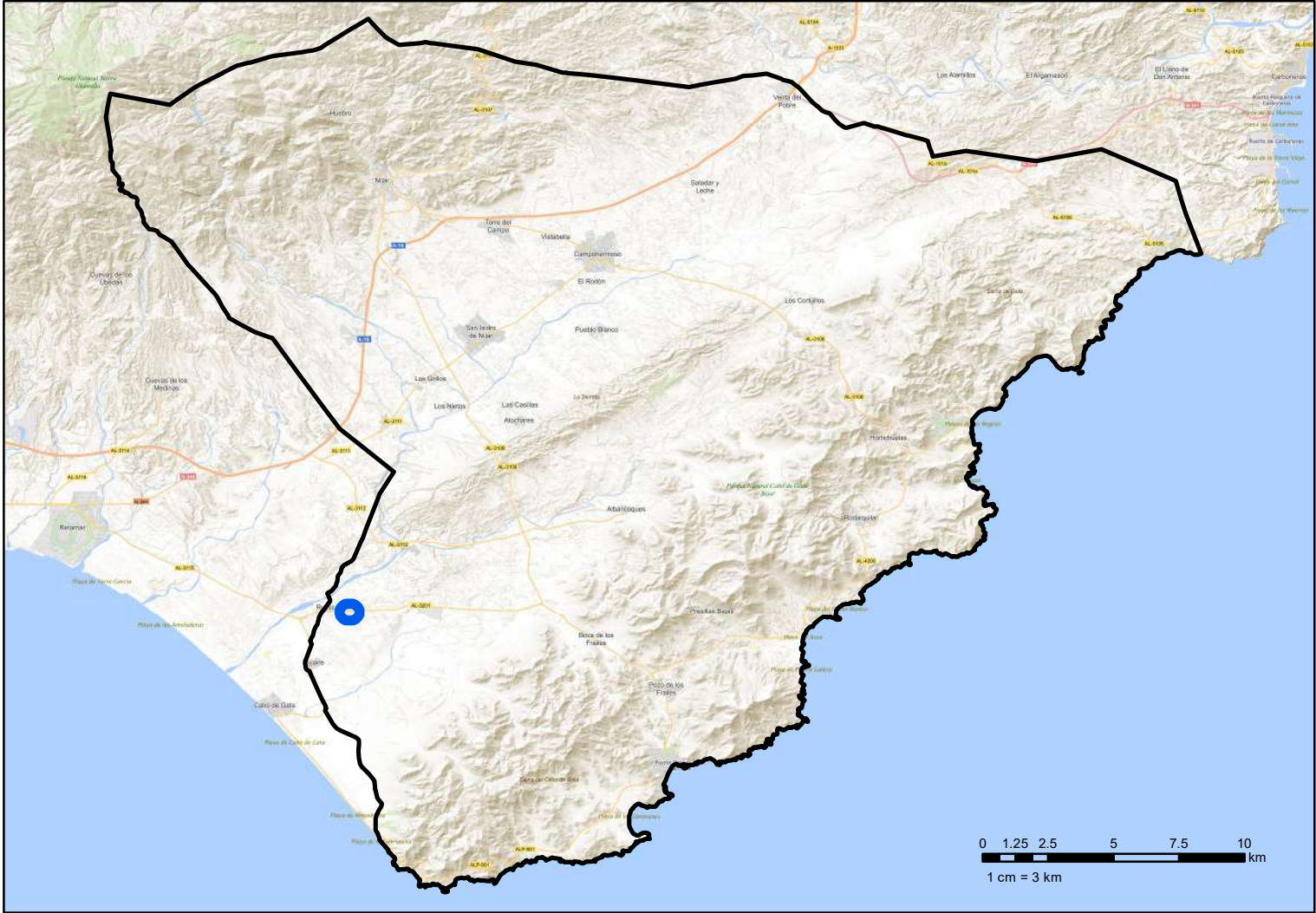
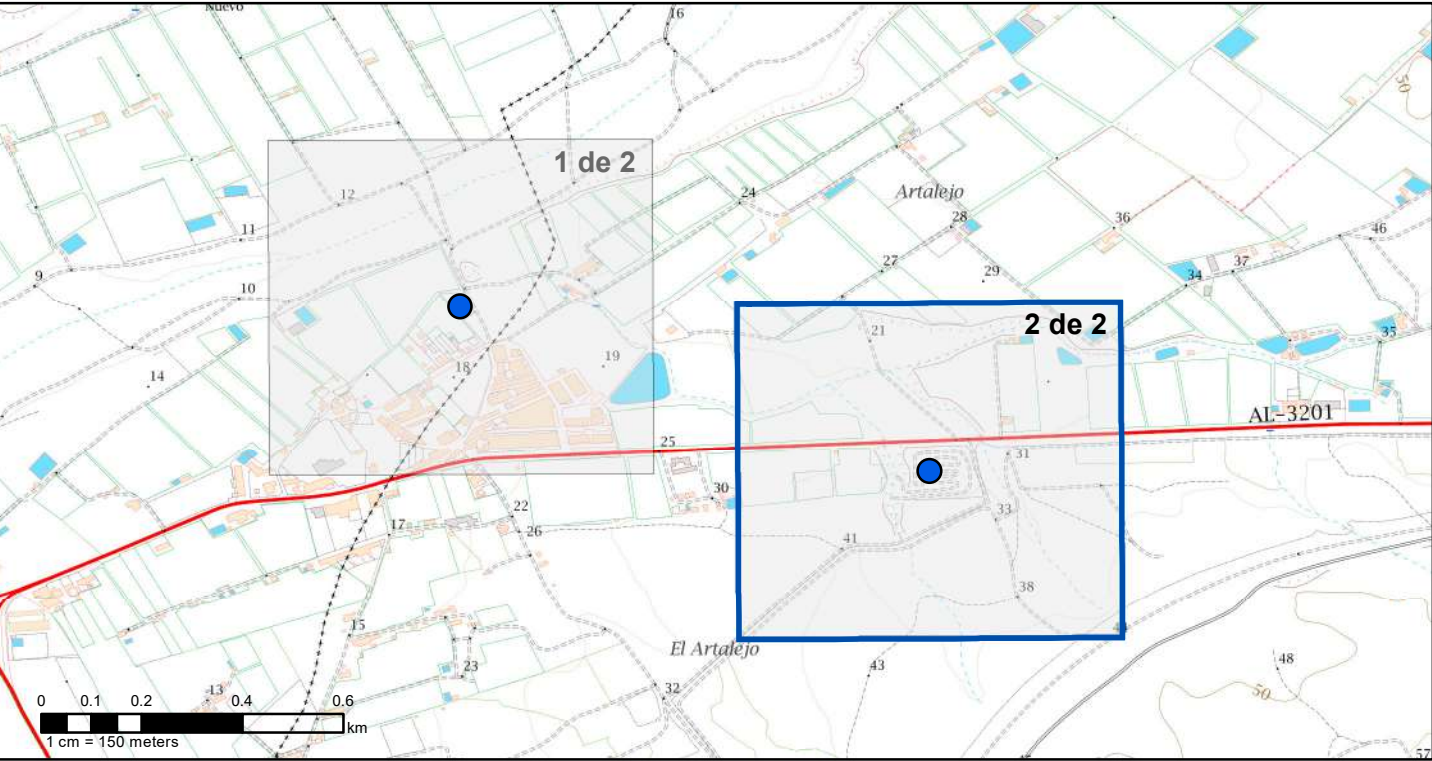


INFRAESTRUCTURAS DEPORTIVAS

1

PISTA POLIDEPORTIVA MUNICIPAL

Ayuntamiento de		
TÍTULO DEL PROYECTO: PLAN LOCAL DE INSTALACIONES Y EQUIPAMIENTOS DEPORTIVOS DEL MUNICIPIO DE NÍJAR (ALMERÍA).		
EMPRESA CONSULTORA	DENOMINACIÓN DEL PLANO:	Nº PLANO
INGENIERÍA SOSTENIBLE Y SEGURIDAD VIAL DOMINA 21 - SLU	Plano de Localización de las Infraestructuras en Nucleos: Ruescas	1.18
	AUTORA DEL PROYECTO	HOJA: 1 de 2
ESCALAS	María Concepción Garrido Rodríguez Ingeniera de Caminos, Canales y Puertos	FECHA: Mayo 2022
Gráficas		

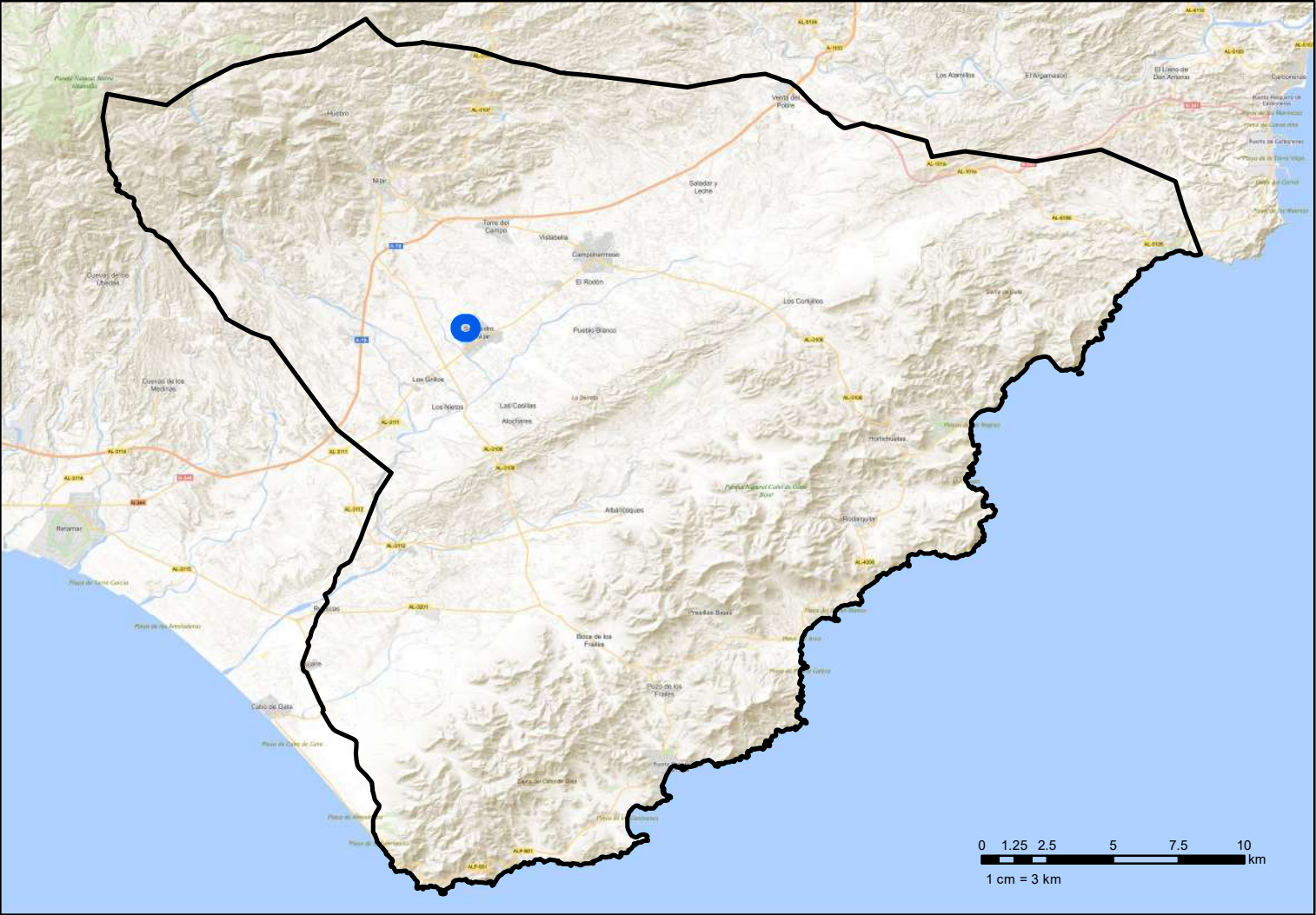
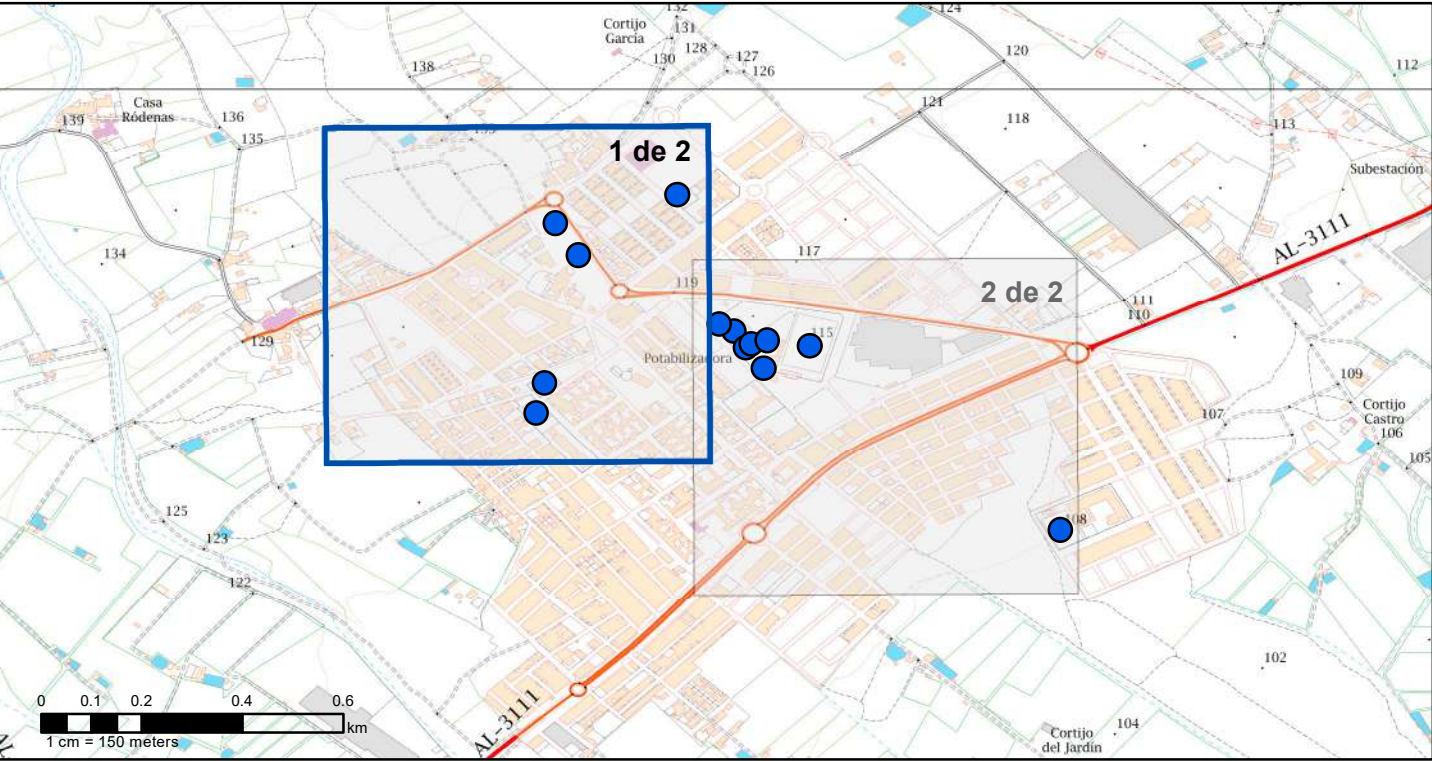


INFRAESTRUCTURAS DEPORTIVAS

2

CIRCUITO DE MOTOCROSS

TÍTULO DEL PROYECTO: PLAN LOCAL DE INSTALACIONES Y EQUIPAMIENTOS DEPORTIVOS DEL MUNICIPIO DE NÍJAR (ALMERÍA).		
EMPRESA CONSULTORA 	DENOMINACIÓN DEL PLANO: Plano de Localización de las Infraestructuras en Nucleos: Ruescas	Nº PLANO 1.19
ESCALAS Gráficas	AUTORA DEL PROYECTO María Concepción Garrido Rodríguez Ingeniera de Caminos, Canales y Puertos 	HOJA: 2 de 2
		FECHA: Mayo 2022



INFRAESTRUCTURAS DEPORTIVAS

①

PISTA POLIDEPORTIVA CP JUS SEBASTIAN ELCANO

②

PISTA POLIDEPORTIVA MUNICIPAL II

③

CIRCUITO AMERICANO

④

PISTA POLIDEPORTIVA MUNICIPAL III

⑤

PISTA POLIDEPORTIVA MUNICIPAL CP ANDALUCIA

Ayuntamiento de

TÍTULO DEL PROYECTO:

PLAN LOCAL DE INSTALACIONES Y EQUIPAMENTOS DEPORTIVOS DEL MUNICIPIO DE NÍJAR (ALMERÍA).

EMPRESA CONSULTORA

INGENIERÍA SOSTENIBLE Y
SEGURIDAD VAL
DOMINA 21 - SLU

DENOMINACIÓN DEL PLANO:

Plano de Localización de las Infraestructuras en Nucleos: San Isidro

ESCALAS

Gráficas

AUTORA DEL PROYECTO

María Concepción Garrido Rodríguez
Ingeniera de Caminos, Canales y Puertos

Nº PLANO

1.20

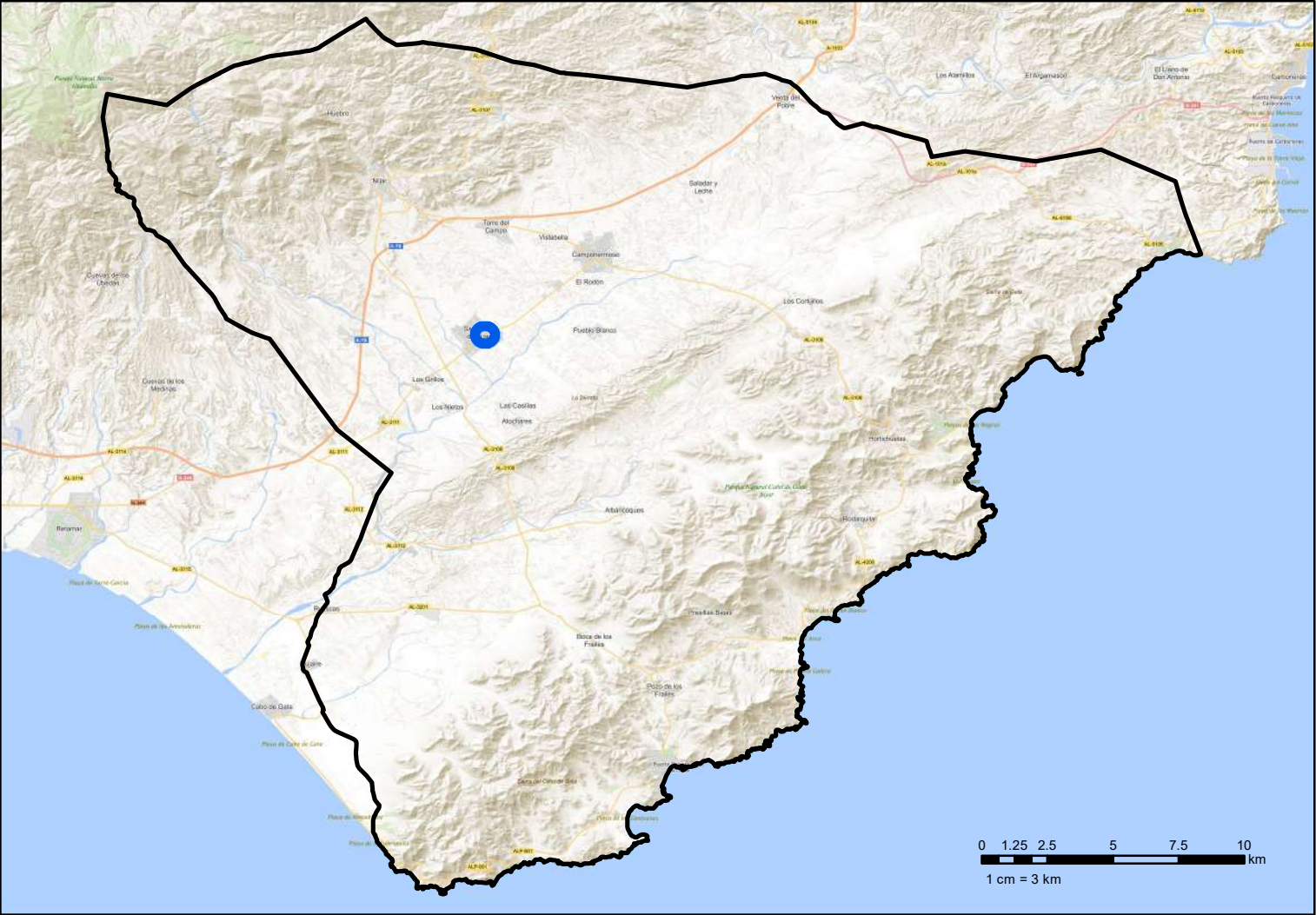
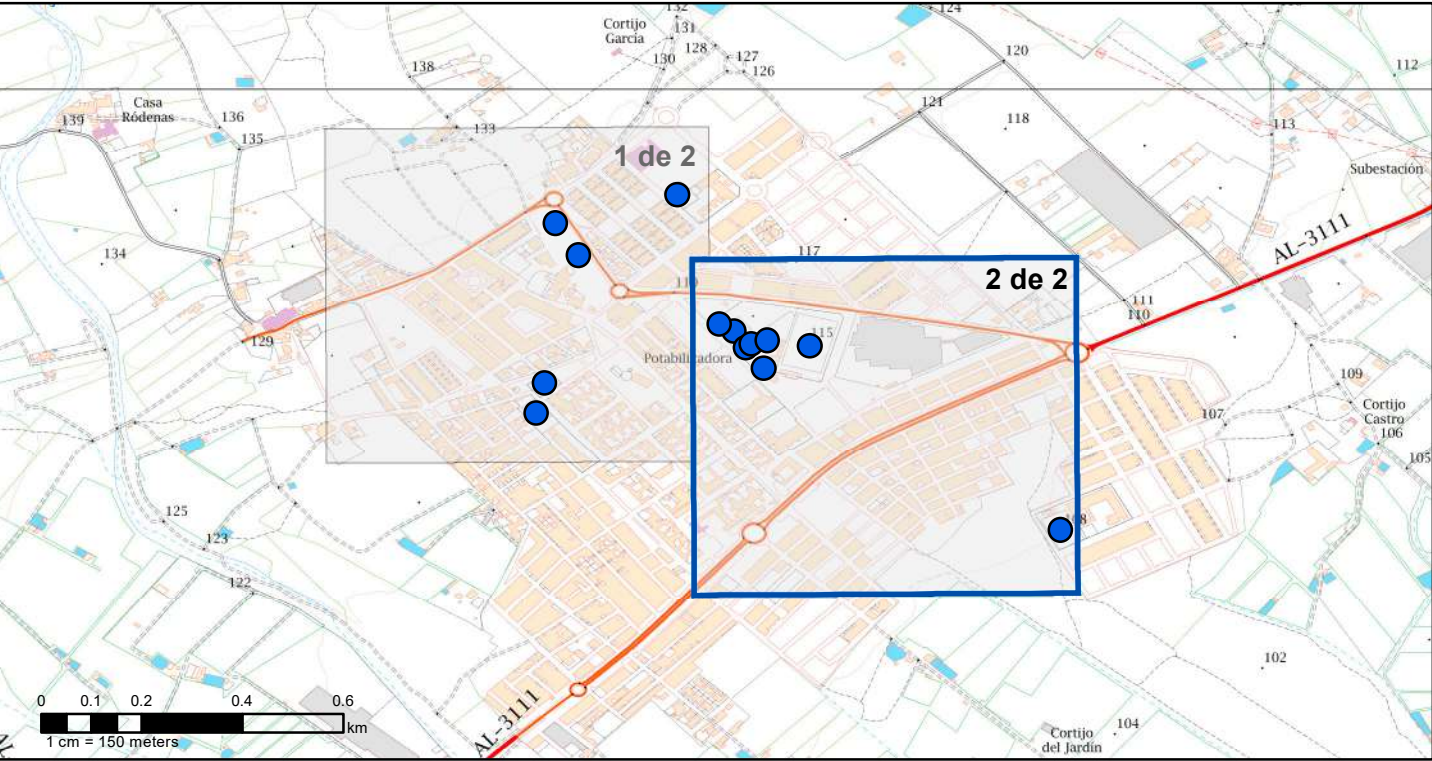
HOJA:

1 de 2



FECHA:

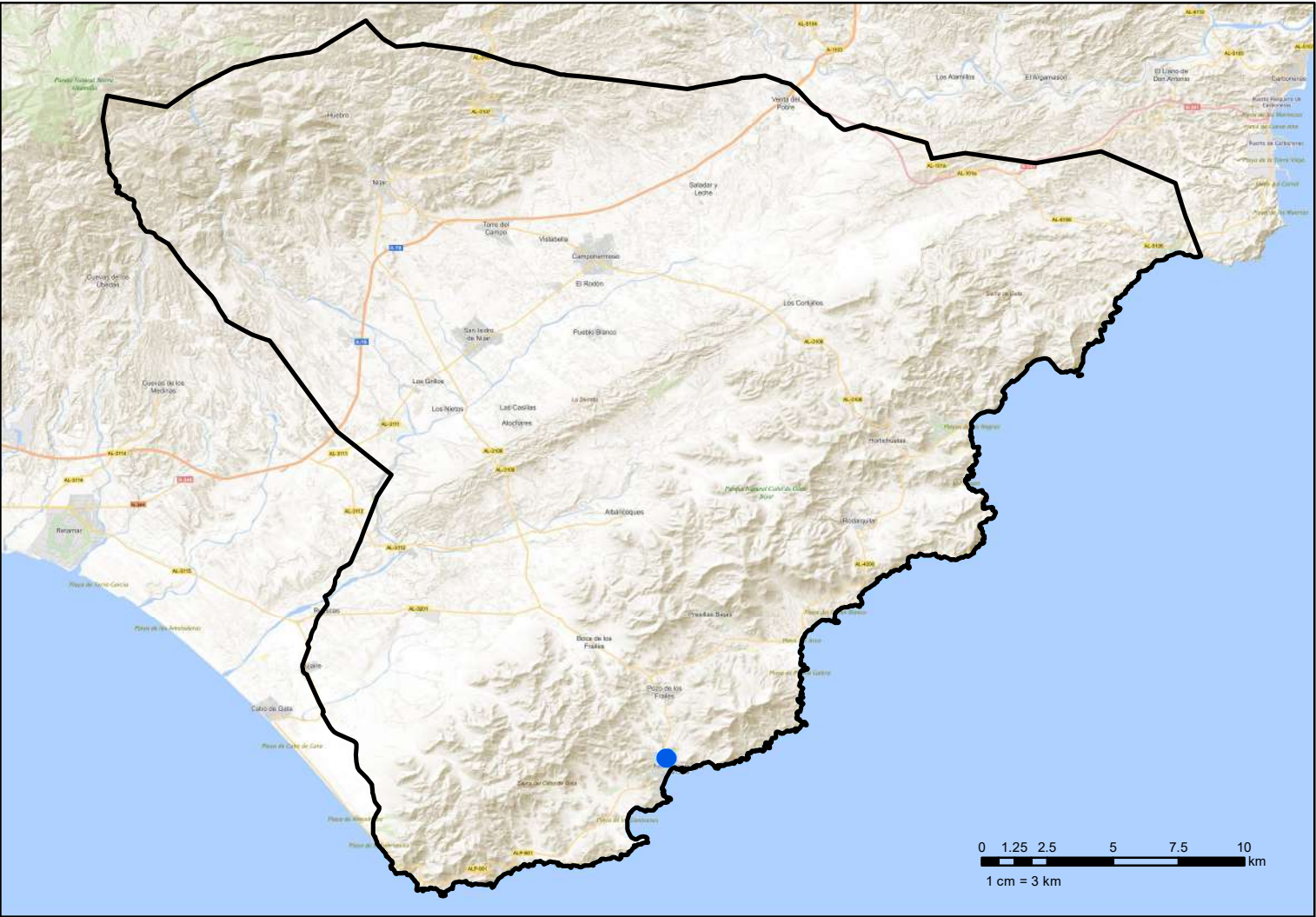
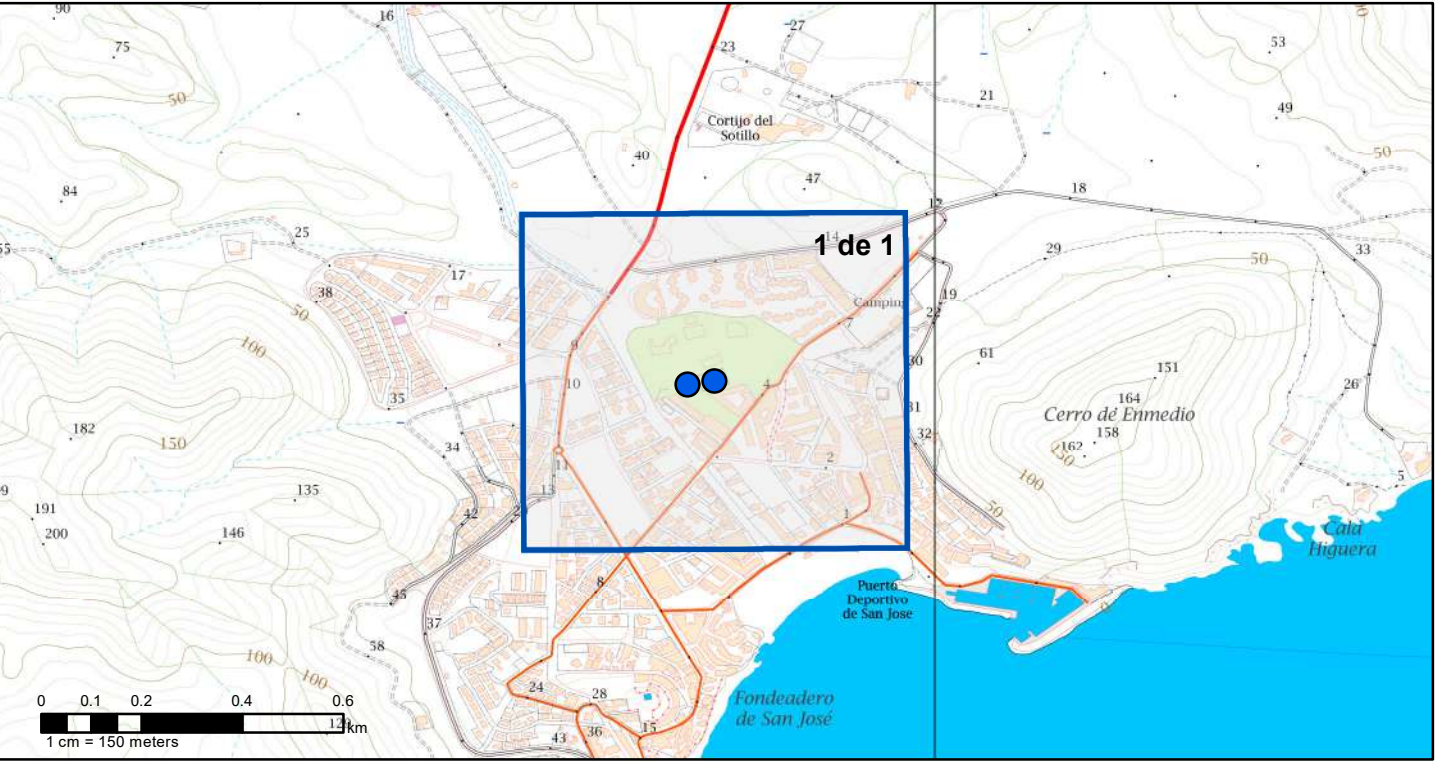
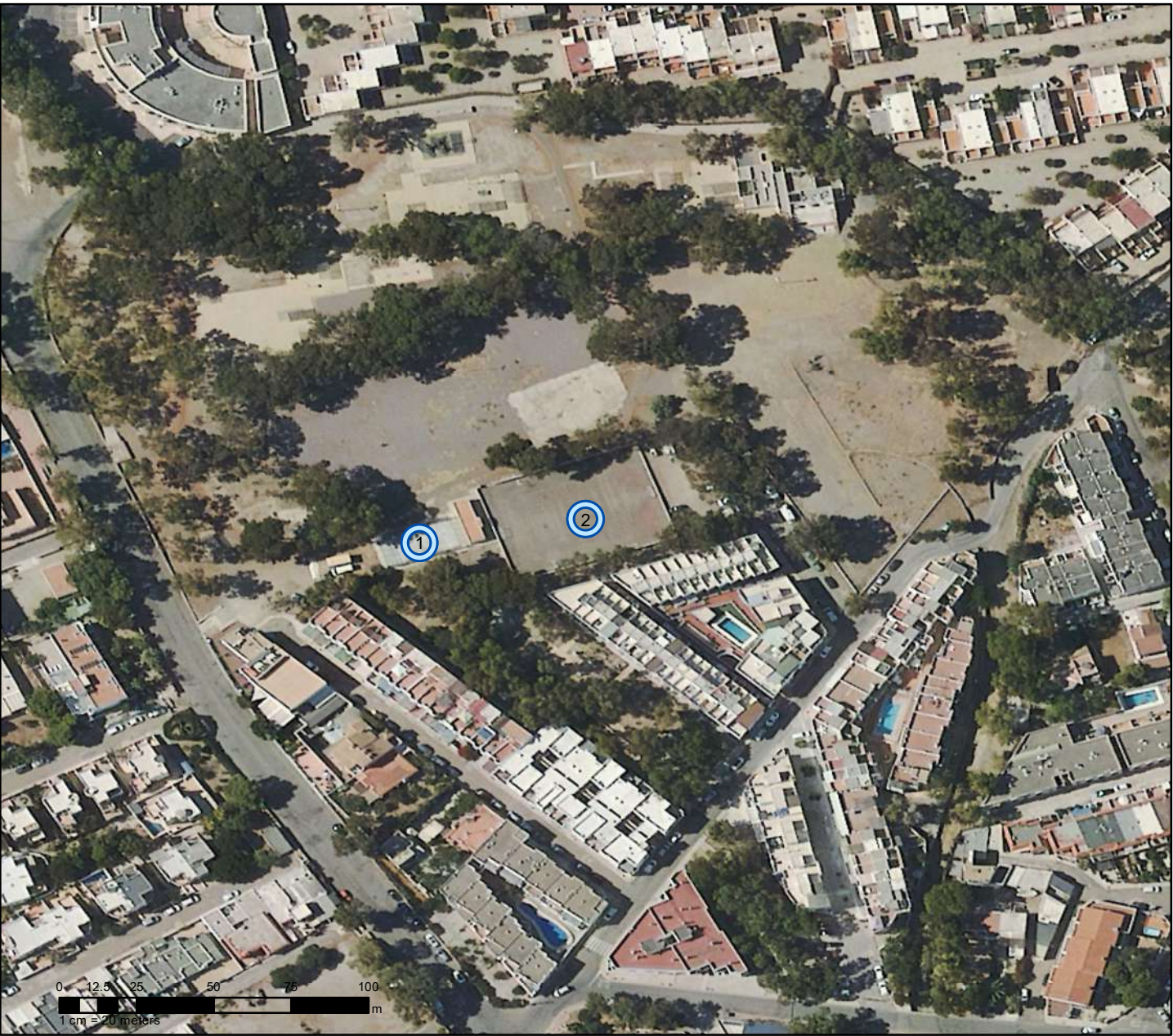
Mayo 2022

Cód. Validación: 3NMR9R9NQEPPJZ5FJAMV2A5D | Verificación: <https://njar.sedelectronica.es/>
Documento firmado electrónicamente desde la plataforma esPublico Gestiona | Página 21 de 27



INFRAESTRUCTURAS DEPORTIVAS			
⑥	CAMPO DE FUTBOL DE CESPED ARTIFICIAL MUN.	⑩	PISTA DE PADEL MUNICIPAL II
⑦	MULTIESPACIO DEPORTIVO	⑪	PISTA DE PADEL MUNICIPAL III
⑧	PISCINA DE VERANO MUNICIPAL	⑫	PISTA PILIDEPORTIVA IES SAN ISIDRO
⑨	PISTA DE PADEL MUNICIPAL I	⑬	PISTA POLIDEPORTIVA MUN.

Ayuntamiento de Níjar			
TÍTULO DEL PROYECTO: PLAN LOCAL DE INSTALACIONES Y EQUIPAMENTOS DEPORTIVOS DEL MUNICIPIO DE NÍJAR (ALMERÍA).			
EMPRESA CONSULTORA 	DENOMINACIÓN DEL PLANO: Plano de Localización de las Infraestructuras en Nucleos: San Isidro		Nº PLANO 1.2
	AUTORA DEL PROYECTO María Concepción Garrido Rodríguez Ingeniera de Caminos, Canales y Puertos 		HOJA: 2 de 2
ESCALAS Gráficas			FECHA: Mayo 2022





INFRAESTRUCTURAS DEPORTIVAS

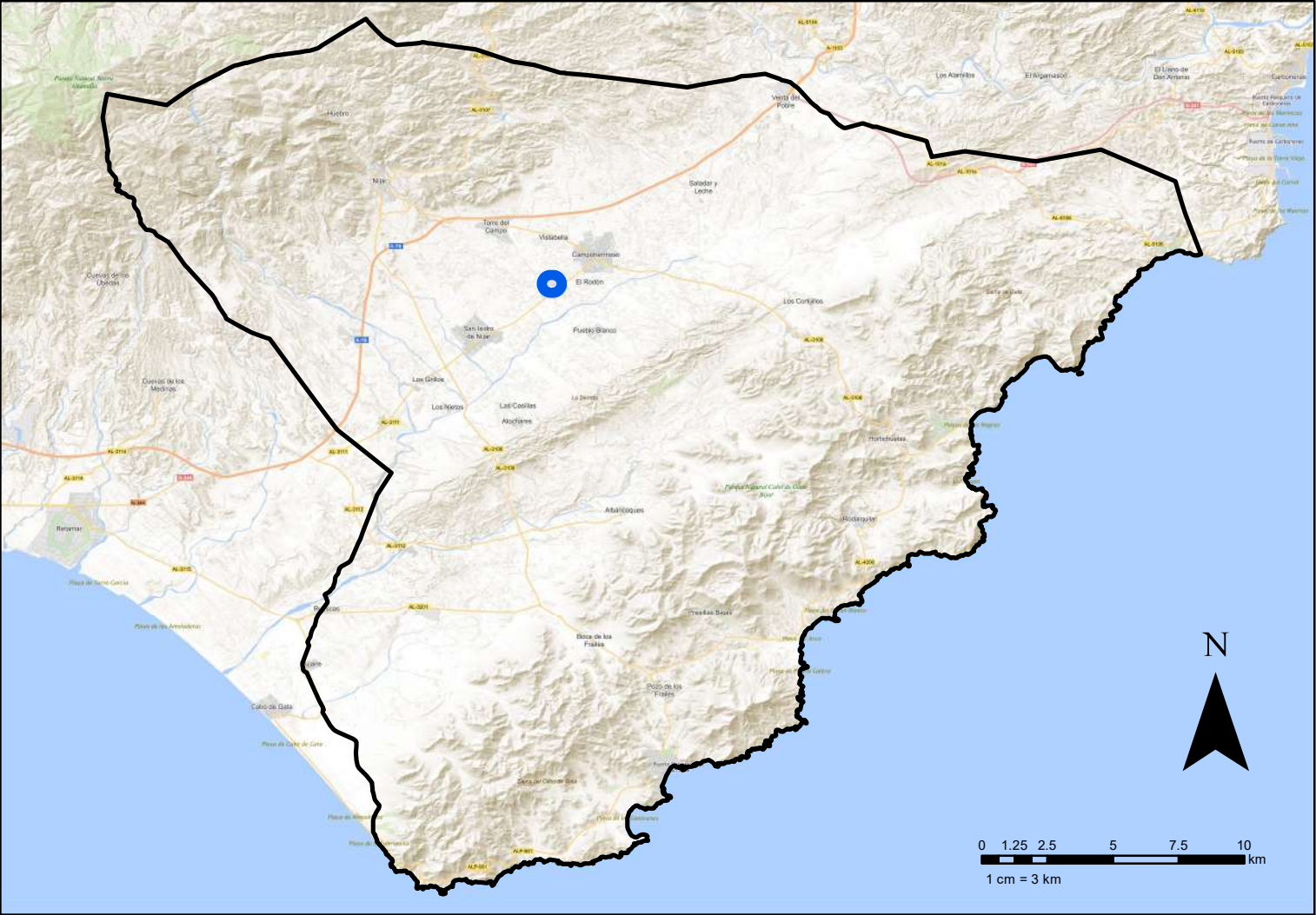
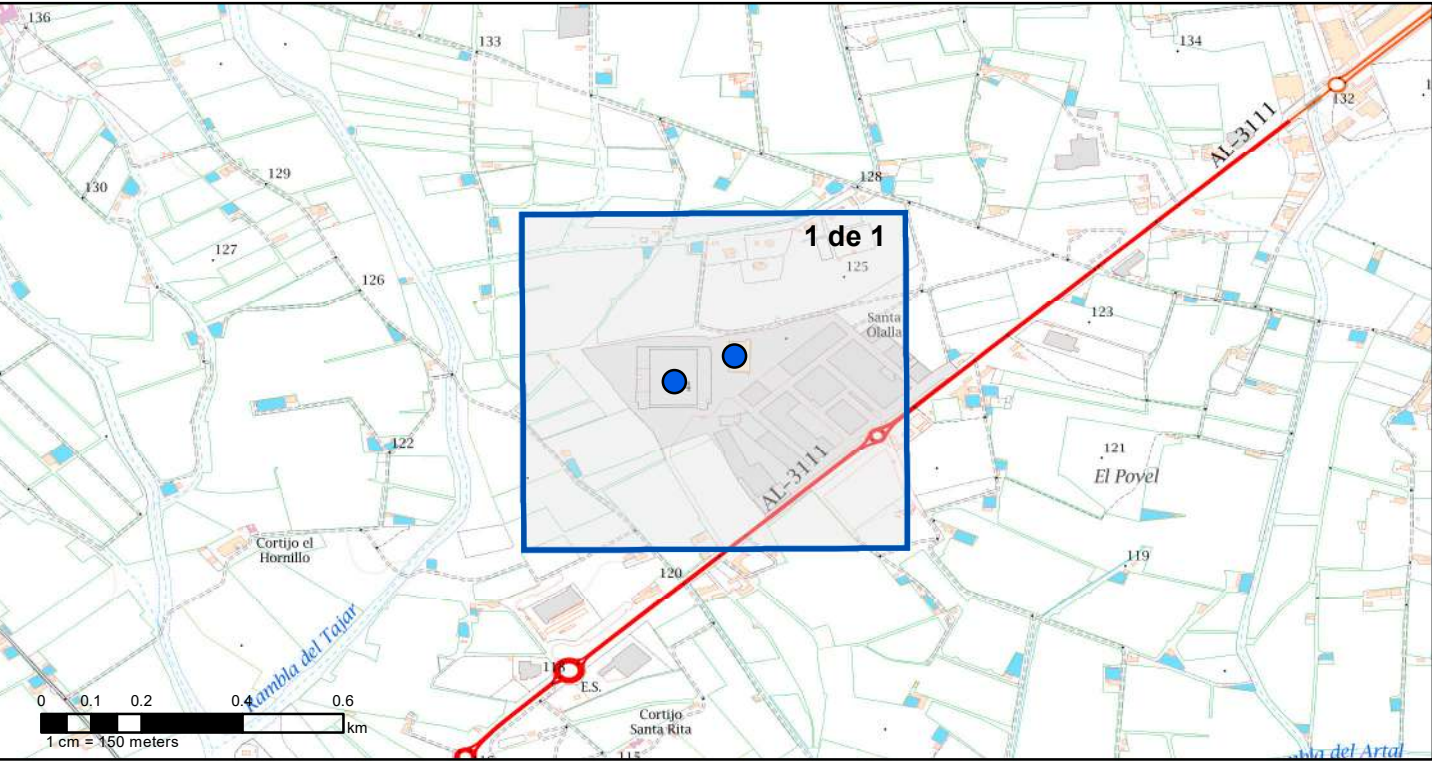

1

PISTA DE PADEL MUNICIPAL

2

PISTA POLIDEPORTIVA MUNICIPAL

Ayuntamiento de		
TÍTULO DEL PROYECTO: PLAN LOCAL DE INSTALACIONES Y EQUIPAMENTOS DEPORTIVOS DEL MUNICIPIO DE NÍJAR (ALMERÍA).		
EMPRESA CONSULTORA 	DENOMINACIÓN DEL PLANO: Plano de Localización de las Infraestructuras en Nucleos: San José	Nº PLANO 1.22
	AUTORA DEL PROYECTO María Concepción Garrido Rodríguez Ingeniera de Caminos, Canales y Puertos 	HOJA: 1 de 1
ESCALAS Gráficas		FECHA: Mayo 2022



INFRAESTRUCTURAS DEPORTIVAS

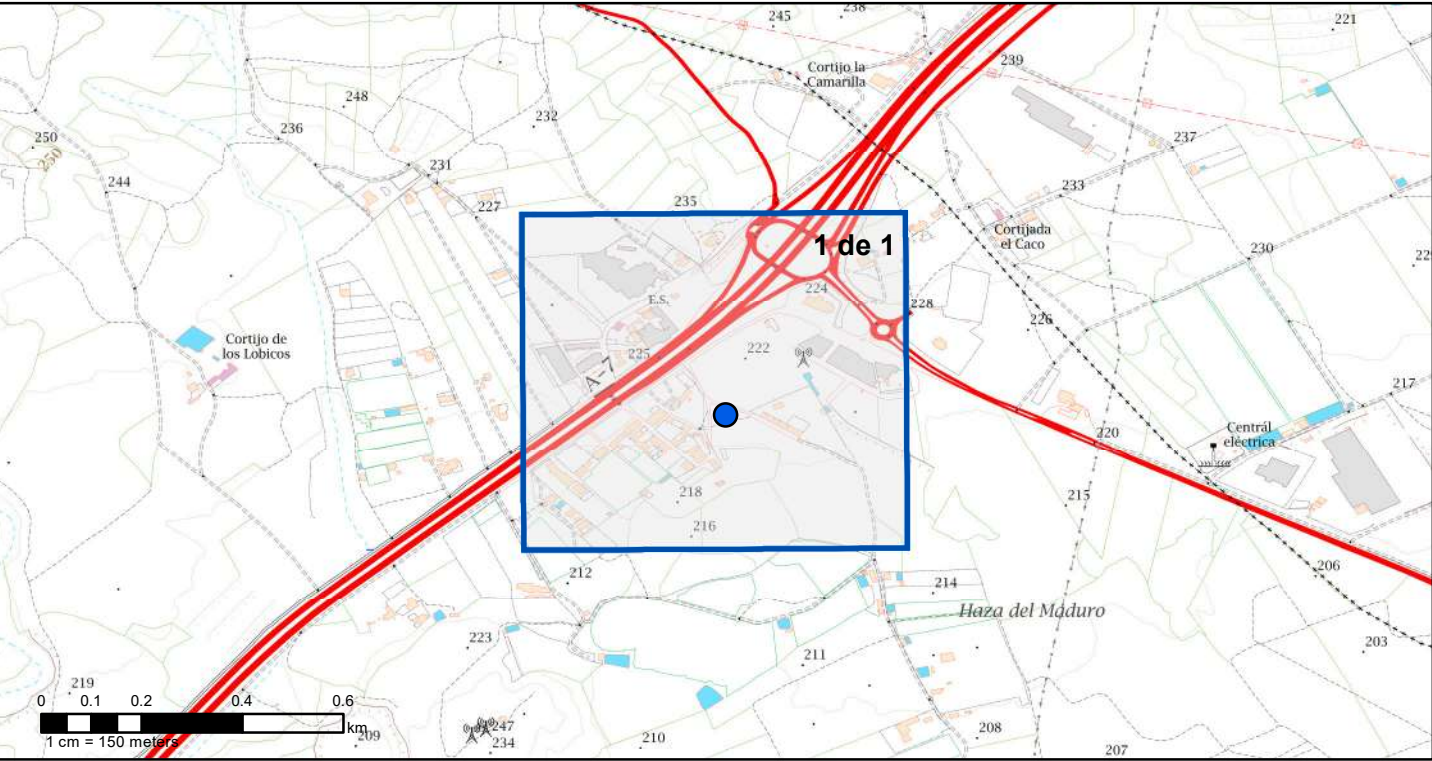
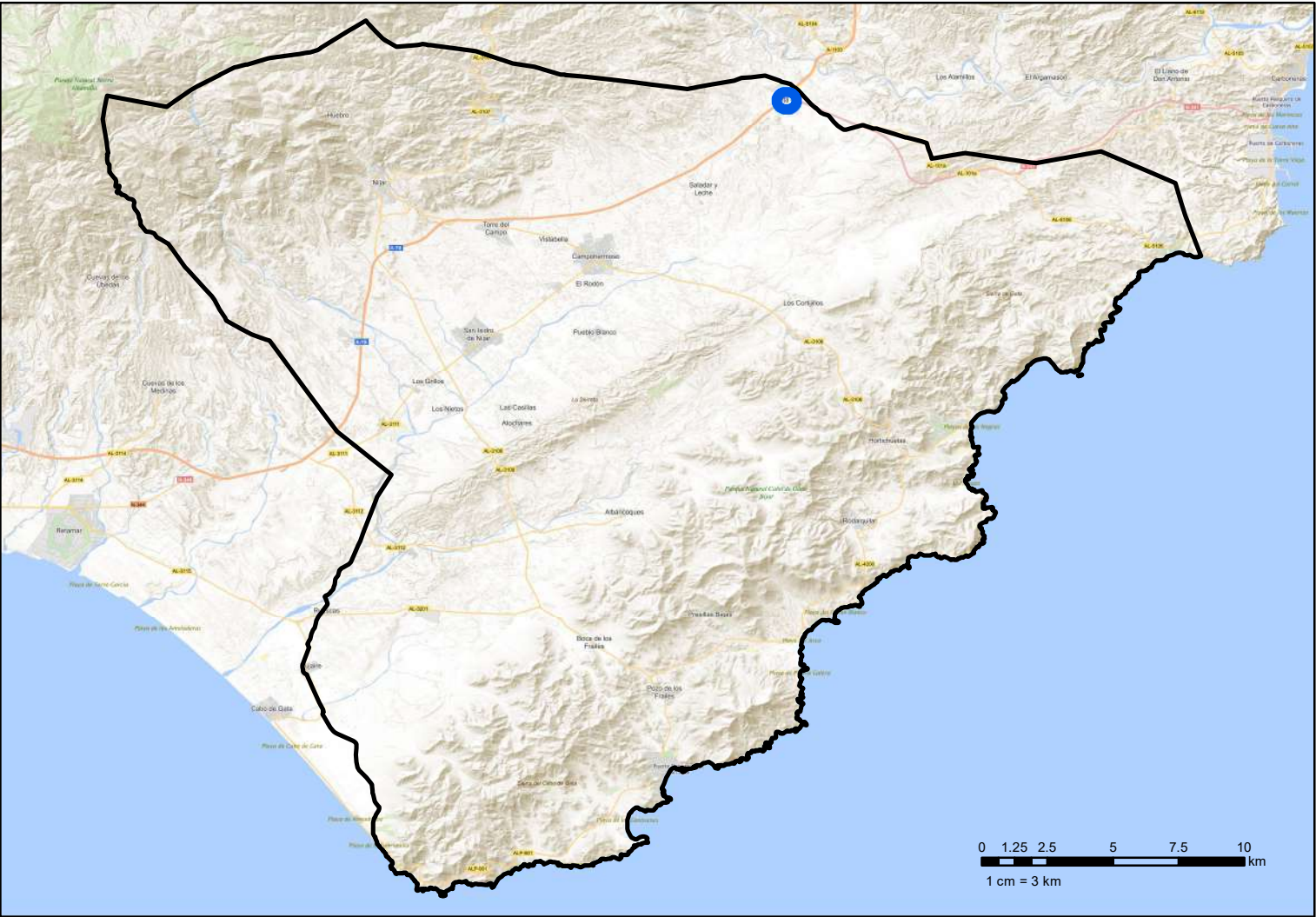

1

PABELLON DE DEPORTES MUNICIPAL

2

PLID-CAMPO DE FUTBOL MUNICIPAL

Ayuntamiento de		
TÍTULO DEL PROYECTO: PLAN LOCAL DE INSTALACIONES Y EQUIPAMENTOS DEPORTIVOS DEL MUNICIPIO DE NÍJAR (ALMERÍA).		
EMPRESA CONSULTORA	DENOMINACIÓN DEL PLANO:	Nº PLANO
	Plano de Localización de las Infraestructuras en Nucleos: Santa Olalla	1.23
	AUTORA DEL PROYECTO	HOJA: 1 de 1
ESCALAS	María Concepción Garrido Rodríguez Ingeniera de Caminos, Canales y Puertos	FECHA: Mayo 2022
Gráficas		

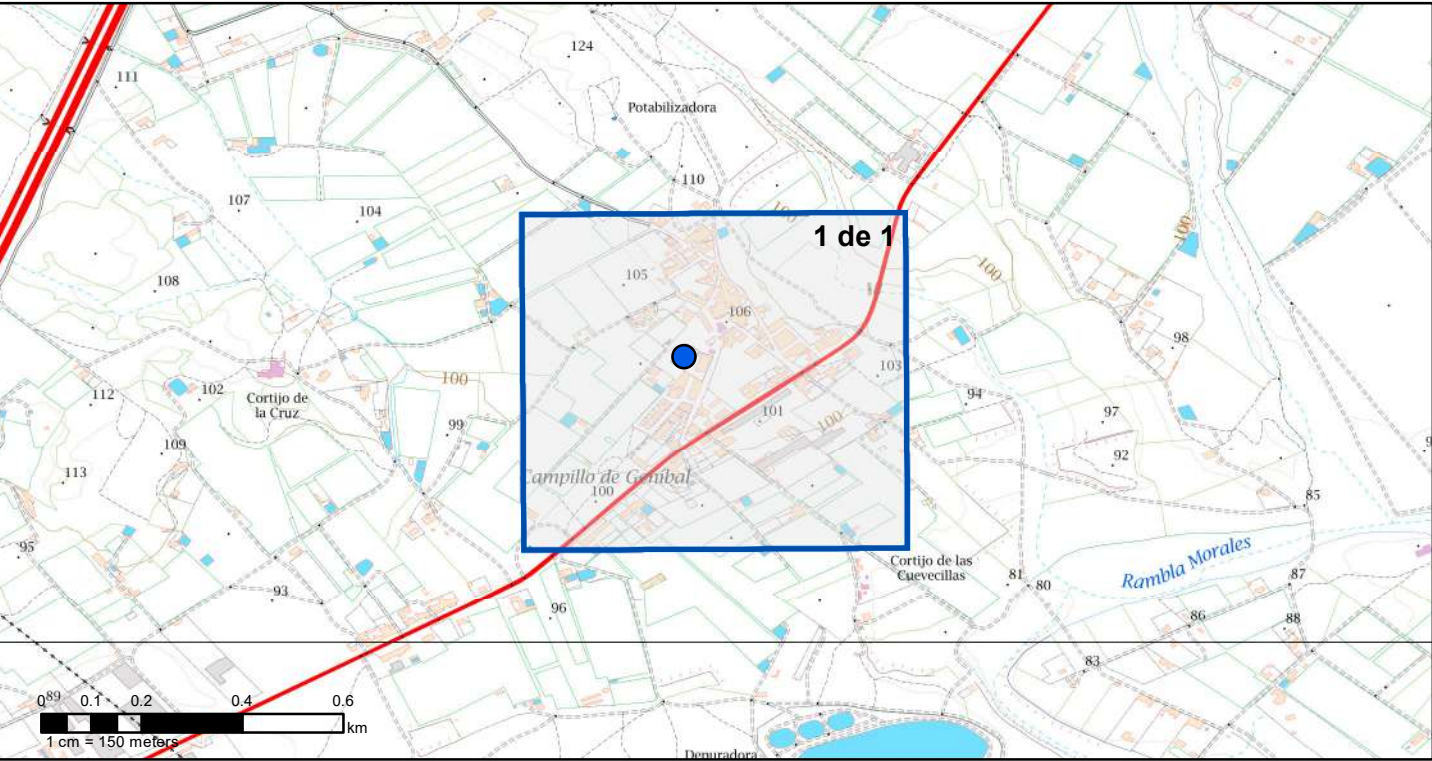
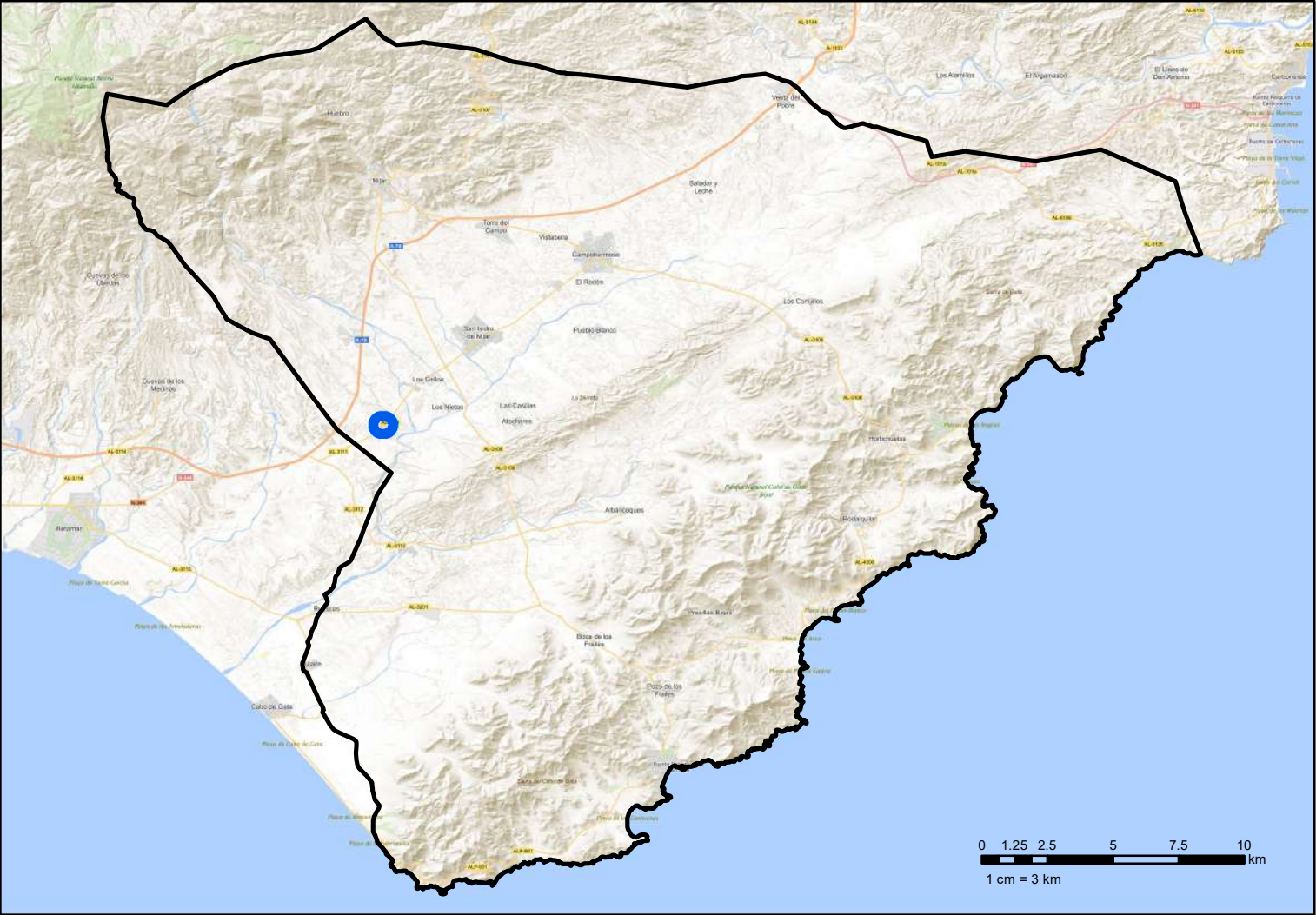


INFRAESTRUCTURAS DEPORTIVAS

1

PISTA POLIDEPORTIVA MUNICIPAL

Ayuntamiento de		
TÍTULO DEL PROYECTO: PLAN LOCAL DE INSTALACIONES Y EQUIPAMENTOS DEPORTIVOS DEL MUNICIPIO DE NÍJAR (ALMERÍA).		
EMPRESA CONSULTORA	DENOMINACIÓN DEL PLANO:	Nº PLANO
	Plano de Localización de las Infraestructuras en Nucleos: Venta del Pobre	1.24
	AUTORA DEL PROYECTO	HOJA: 1 de 1
ESCALAS	Gráficas	FECHA: Mayo 2022

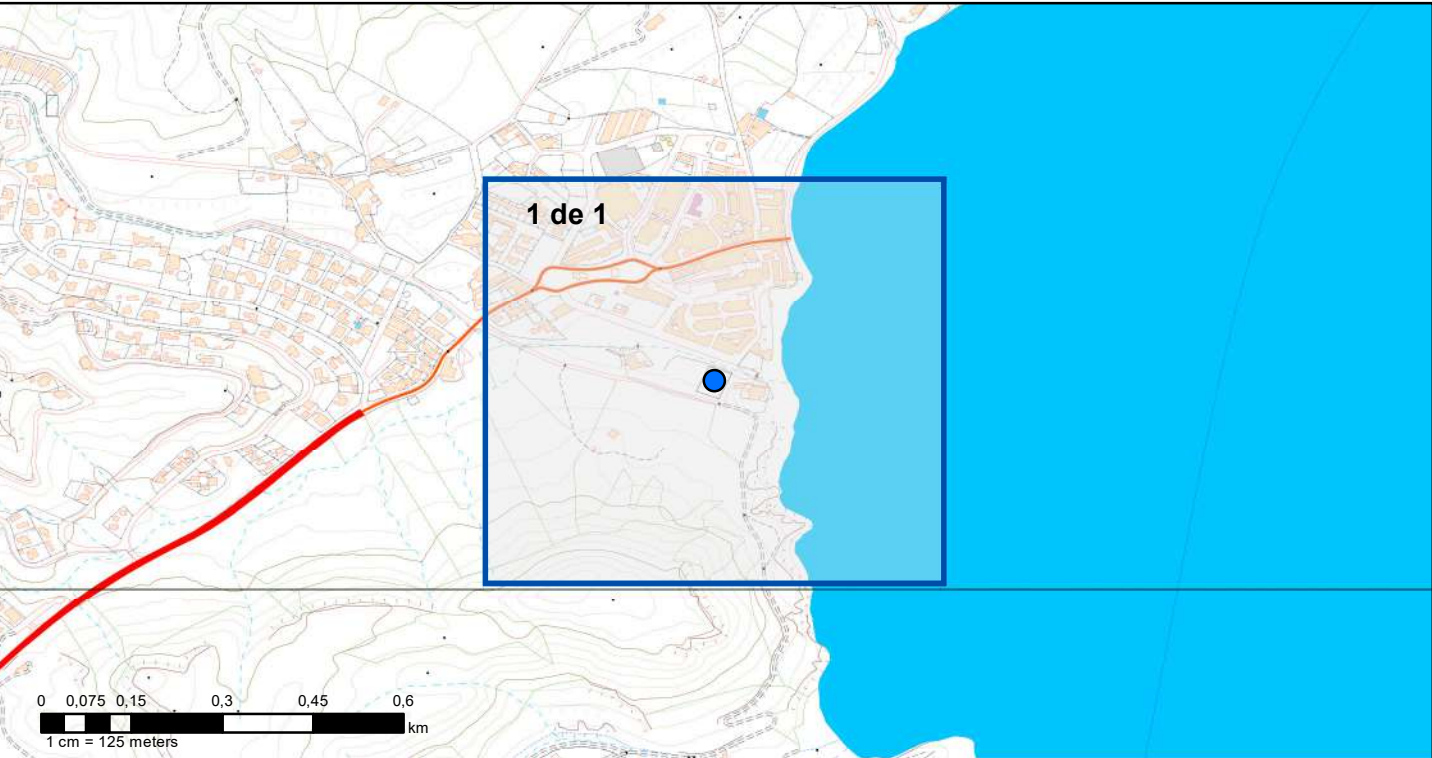
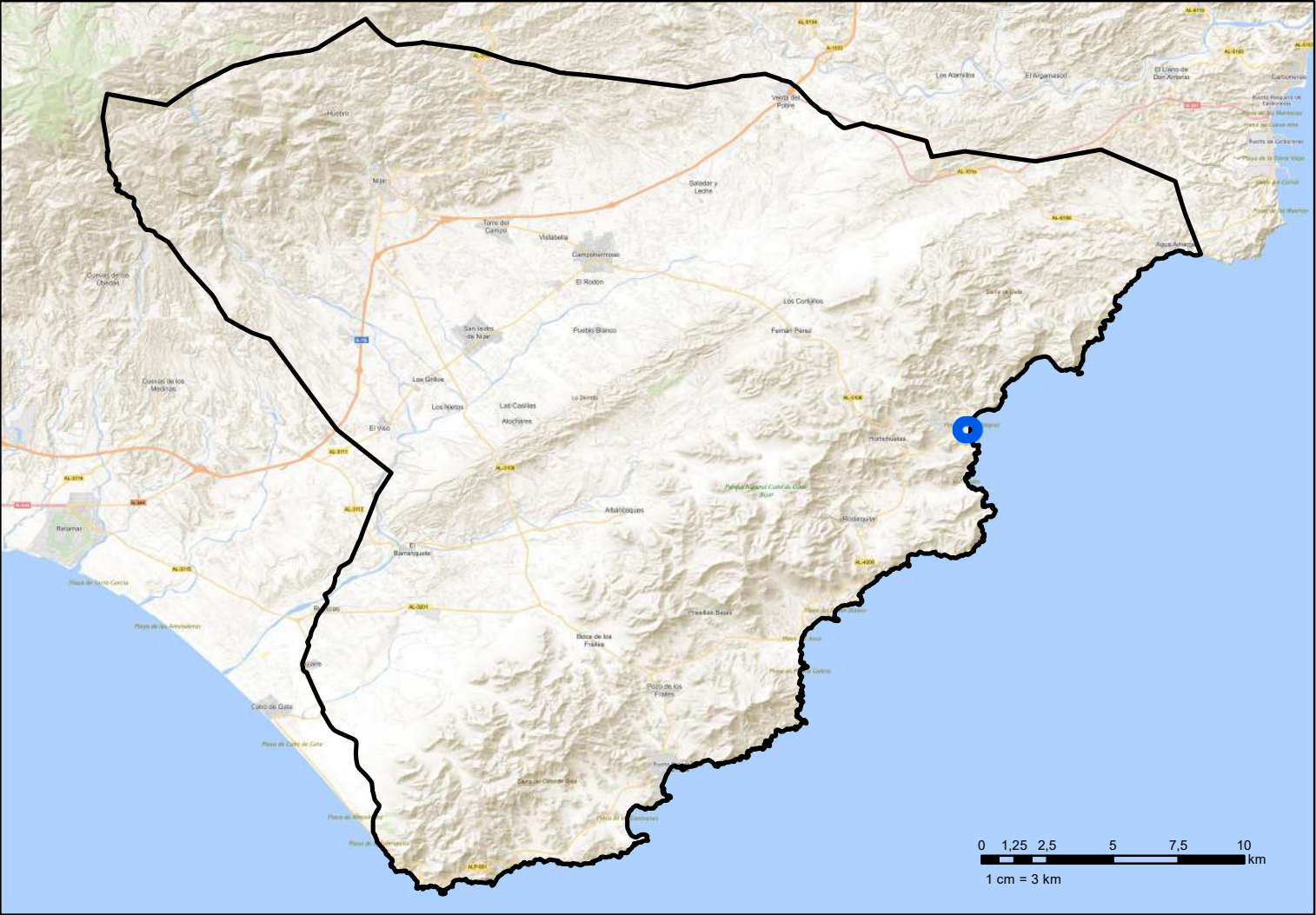



INFRAESTRUCTURAS DEPORTIVAS

1

PISTA POLIDEPORTIVA MUNICIPAL

Ayuntamiento de			
TÍTULO DEL PROYECTO: PLAN LOCAL DE INSTALACIONES Y EQUIPAMENTOS DEPORTIVOS DEL MUNICIPIO DE NÍJAR (ALMERÍA).			
EMPRESA CONSULTORA 	DENOMINACIÓN DEL PLANO: Plano de Localización de las Infraestructuras en Nucleos: Viso, El		Nº PLANO 1.25
	AUTORA DEL PROYECTO María Concepción Garrido Rodríguez Ingeniera de Caminos, Canales y Puertos 		HOJA: 1 de 1
ESCALAS Gráficas			FECHA: Mayo 2022



INFRAESTRUCTURAS DEPORTIVAS

1

PISTA POLIDEPORTIVA DE LAS NEGRAS

Ayuntamiento de		
TÍTULO DEL PROYECTO: PLAN LOCAL DE INSTALACIONES Y EQUIPAMIENTOS DEPORTIVOS DEL MUNICIPIO DE NÍJAR (ALMERÍA).		
EMPRESA CONSULTORA	DENOMINACIÓN DEL PLANO:	Nº PLANO
INGENIERÍA SOSTENIBLE Y SEGURIDAD VIAL DOMINIO 21 - S.L.U.	Plano de Localización de las Infraestructuras en Nucleos: Las Negras	1.26
	AUTORA DEL PROYECTO	HOJA: 1 de 1
ESCALAS	María Concepción Garrido Rodríguez Ingeniera de Caminos, Canales y Puertos	FECHA: Mayo 2022
Gráficas		