

# PLAN LOCAL DE INSTALACIONES Y EQUIPAMIENTOS DEPORTIVOS DE MARTOS



<b>1. INTRODUCCIÓN</b>	<b>6</b>
1.1. TENDENCIAS GENERALES DE PRÁCTICA DEPORTIVA	7
1.2. EL MARCO DE REFERENCIA DE LA PROPUESTA DEL PLIED	10
1.3. CRITERIOS GENERALES DE PLANIFICACIÓN DE INSTALACIONES DEPORTIVAS EN EL ÁMBITO LOCAL	19
1.4. BASES PREVIAS PARA LA FORMULACIÓN DEL PLIED	21
1.5. OBJETIVOS DEL PLIED DE MARTOS	23
<b>2. LEGISLACIÓN EN EL ÁMBITO DEPORTIVO</b>	<b>25</b>
2.1. INTRODUCCIÓN	26
2.2. ADMINISTRACIÓN PÚBLICA Y PROMOCIÓN DEL DEPORTE	27
2.3. LEGISLACIÓN DEPORTIVA	31
<b>3. INSTALACIONES DEPORTIVAS. CLASIFICACIÓN Y CARACTERÍSTICAS</b>	<b>34</b>
3.1. CONCEPTUALIZACIÓN	35
3.2. ACTIVIDAD DEPORTIVA. TIPOLOGÍA	36
3.3. LAS REDES DE PLANIFICACIÓN DEL SISTEMA DEPORTIVO	37
3.4. EL ESPACIO DEPORTIVO	41
3.5. CLASIFICACIÓN DE INSTALACIONES DEPORTIVAS	57
3.6. ÁREAS DE ACTIVIDAD	59
3.7. CUADRO RESUMEN	60





#### 4. ANÁLISIS DE DEMANDA Y HÁBITOS DEPORTIVOS DE MARTOS 62

4.1. EVOLUCIÓN DE LA REALIDAD DEPORTIVA	63
4.2. HÁBITOS DEPORTIVOS DE LA PROVINCIA DE JAÉN	65
4.3. ENCUESTA DE HÁBITOS DEPORTIVOS DE LA POBLACIÓN DEL MUNICIPIO	67
4.4. CLUBES DEPORTIVOS LOCALES	72

#### 5. ANÁLISIS DE LAS INSTALACIONES DEPORTIVAS DE MARTOS 74

5.1. TERRITORIO Y POBLACIÓN	75
5.2. EL CENSO DE INSTALACIONES DEPORTIVAS	79
5.3. CONCLUSIONES SOBRE EL CENSO DE INSTALACIONES	87

#### 6. ESTABLECIMIENTO DE MEDIDAS PARA GARANTIZAR LA CALIDAD AMBIENTAL Y LA EFICIENCIA ENERGÉTICA EN LAS INSTALACIONES DEPORTIVAS 89

6.1. INTRODUCCIÓN	90
6.2. FACTORES DE CAMBIO Y EFECTOS AMBIENTALES EN EL ÁMBITO DEL SISTEMA DEPORTIVO	91
6.3. EFICIENCIA ENERGÉTICA EN INSTALACIONES DEPORTIVAS	93
6.4. EFECTOS AMBIENTALES Y SOCIALES POTENCIALMENTE MÁS SIGNIFICATIVOS DE LOS DISTINTOS TIPOS DE INSTALACIONES DEPORTIVAS	94
6.5. CRITERIOS DE CALIDAD AMBIENTAL PARA LAS INSTALACIONES DEPORTIVAS	96
6.6. MEDIDAS PARA MEJORAR LOS CRITERIOS DE CALIDAD AMBIENTAL Y OPTIMIZAR LAS INSTALACIONES DEPORTIVAS	99
6.7. TABLA DE REGISTRO DE CALIDAD AMBIENTAL Y OPTIMIZACIÓN DE LAS INSTALACIONES DEPORTIVAS	106
6.8. RESULTADOS Y CONCLUSIONES DE LAS INSTALACIONES ANALIZADAS	111



<b>7. MEDIDAS PARA GARANTIZAR LOS DERECHOS Y DEBERES DE LOS USUARIOS/AS</b>	<b>113</b>
7.1. INTRODUCCIÓN	114
7.2. DERECHOS Y DEBERES DE LOS USUARIOS/AS	115
7.3. PROTECCIÓN DE DATOS	117
<b>8. MEDIDAS PARA GARANTIZAR LA SEGURIDAD EN LAS INSTALACIONES DEPORTIVAS</b>	<b>118</b>
8.1. INTRODUCCIÓN	119
8.2. LA SEGURIDAD EN LA ELABORACIÓN DE PROYECTOS DE INSTALACIONES DEPORTIVAS	120
8.3. LA SEGURIDAD EN LAS INSTALACIONES DEPORTIVAS	122
<b>9. PROPUESTAS DE INTERVENCIÓN</b>	<b>125</b>
9.1. PARTICIPACIÓN DE LAS ENTIDADES DEPORTIVAS Y EDUCATIVAS LOCALES	126
9.2. CONCRECIÓN DE DÉFICIT Y POTENCIALIDADES ACTUALES	130
9.3. DETERMINACIÓN DE PRIORIDADES	131
9.4. PROPUESTAS DE CONSTRUCCIÓN	132
9.5. PROPUESTAS DE REMODELACIÓN	134
9.6. ANÁLISIS DE SUELO DISPONIBLE PARA INSTALACIONES DEPORTIVAS	136
<b>10. PROYECCIÓN ECONÓMICA</b>	<b>138</b>
10.1. MEMORIA	139



<b>11. EVALUACIÓN Y CONTROL</b>	<b>145</b>
11. INTRODUCCIÓN	146
11.2. CHECK LIST DE ACTUACIONES	147
11.3. CHECK LISTA DE INVERSIONES	148
11.4. FICHA DE CONTROL DE SEGUIMIENTO DE LAS INTERVENCIONES	149
<b>12. CONCLUSIONES</b>	<b>150</b>
12.1. CONCLUSIONES	151



# 1. INTRODUCCIÓN



### 1. Asociación de la actividad física y el deporte a la salud.

En las próximas décadas, la actividad física que practicarán la mayoría de ciudadanos andaluces, estará marcada por su asociación a la mejora de la salud en su sentido más amplio y extenso.

Hoy en día, las evidencias científicas revelan que los hábitos de vida de las personas, están directamente relacionados con su salud. La mayoría de consultas de atención primaria que se realizan en nuestro país tienen que ver con estos hábitos, y está demostrado que la práctica de actividad física ayuda notablemente en la prevención de multitud de patologías.

Este papel preventivo, se muestra fundamental en la búsqueda del ahorro en el gasto sanitario por parte de la administración. Es por ello necesario que la tendencia futura sea la de la promoción de la actividad física por parte de los organismos públicos. Ya desde la OMS y la Unión Europea se están desarrollando iniciativas en este sentido.

### 2. “Deporte para todos” y “deporte para siempre”.

La concienciación por parte de la sociedad hacia la práctica de la actividad física es cada vez mayor. Esto va a suponer un aumento de la demanda de servicios que faciliten este tipo de actividades.

Para poder dar respuesta a este aumento de la demanda se deberá poner atención en el diseño de las nuevas instalaciones y sus espacios dedicándolos al “deporte para todos” y el “deporte para siempre” que incidan sobre el máximo de personas a lo largo de todas las etapas de sus vidas.

### 3. Prioridad siempre a los centros educativos.

Será clave también el desarrollo de espacios deportivos en centros escolares, ya que es allí donde mejor se pueden generar hábitos saludables para los más jóvenes.

La construcción de los espacios deportivos en los centros o en lugares anexos siempre va a seguir siendo una prioridad allí donde esto sea posible. El incremento de los hábitos de actividad física vendrá dado por el sistema educativo en las primeras etapas y por el sistema público de salud más adelante. Las instalaciones en/o junto a los centros escolares, garantizan un uso mayoritario por parte de la población – especialmente en los municipios más pequeños –.

### 4. Una cierta contradicción: “la socialización individual”.

Otro fenómeno que marcará el devenir en cuanto a tendencias en la práctica deportiva es el denominado como “socialización individual”.

Históricamente la socialización de las personas se producía en el trabajo. En la actualidad, la inestabilidad laboral y el crecimiento de las relaciones sociales a través de la red ha generado un cambio cultural en el que las personas interactúan de una forma más superficial y distante. El deporte y la actividad física van a jugar un papel muy importante como agente socializador, ya que muchas personas ven en este tipo de prácticas la oportunidad de relacionarse de forma más activa con los demás.

No obstante, se tenderá a un tipo de relación en actividades sin un compromiso o con compromiso limitado. Esto es importante a la hora de planificar tanto las actividades como las instalaciones. Se va a buscar una interacción social a través de la actividad física, pero sin ataduras y obligaciones.

### 5. La búsqueda de la inmediatez en los resultados.

Otro aspecto a tener en cuenta para el futuro de la práctica deportiva es el de la inmediatez en los resultados. Las personas buscan actividades que presenten resultados concretos y tangibles en un plazo relativamente corto. Si no es así, abandonan.

Un ejemplo de actividades que están teniendo un nivel de práctica elevado por este motivo es el pádel. El acceso inmediato a un nivel aceptable de juego que permite al practicante divertirse desde el primer momento es clave para su fidelización. Además las dimensiones y el tipo de instalación facilitan la continuidad en el juego asegurando una mayor diversión.

### 6. Instalaciones y actividades en el medio acuático.

En cuanto al tipo de actividades a desarrollar no podemos perder de vista las relacionadas con el medio acuático. Estas actividades se han convertido en una de las bases para el “deporte para todos” y el “deporte para siempre”. Anteriormente a la década de los 90 las actividades en el agua se limitaban a la competición, aprender a nadar, y a la recreación durante los meses de verano. En la actualidad existe una gran variedad en la oferta deportiva de los centros.

Se buscan actividades en el medio acuático que conlleven una mejora de la salud y la forma física, así como de las destrezas básicas y del bienestar corporal. Además se buscan espacios accesibles durante todo el año, para todas las edades, para toda la población, todas las formas de práctica y para múltiples objetivos.

### 7. Pagar lo justo por un servicio de calidad.

En relación a la disponibilidad de recursos económicos para acceder a la práctica deportiva, se puede decir que de forma general, ésta no supone una barrera para la población andaluza. Los ciudadanos tienen cada vez más asumido que los servicios deportivos han de tener un precio si se quiere que sean de cierta calidad. Además la situación económica actual no permite a los municipios proporcionar servicios de este tipo de forma gratuita.

Es justo pensar que el usuario que se beneficia del servicio deportivo pague la mayor parte del coste, y no que el resto de los ciudadanos lo cubran sin utilizarlo.

### 8. Recuperar el valor educativo del deporte.

La actividad física y el deporte han sido siempre una valiosa herramienta en la formación de los jóvenes. Se ha de recuperar el valor educativo del deporte no sólo para evitar el aumento del sedentarismo, el sobrepeso y la obesidad infantil, sino para inculcar valores como la cultura del esfuerzo, el trabajo en equipo, la disciplina, el compromiso, juego limpio, etc. además de las propias cualidades motrices, físicas y de la salud inherentes a la práctica.

Por tanto aunque la orientación de las actividades deportivas se destine al mayor número de personas posible, no debemos olvidar que el deporte educativo ha de ser una prioridad para la sociedad, tanto de los poderes públicos, como de las familias, clubes, federaciones, y todos los agentes que intervienen en el sector deportivo.

### 9. La práctica en espacios no convencionales y en el medio natural.

El aumento de la práctica deportiva “por libre” obliga a intervenir sobre el espacio urbano y su adaptación. El 60 % de la práctica se realiza en espacios públicos, urbanos, o en el medio natural. Aprovechar esta circunstancia puede suponer un ahorro en el coste de construcción de instalaciones deportivas convencionales.

Intervenir sobre espacios urbanos puede ser mucho más rentable tanto económica como socialmente. Existen varios ejemplos de ello en ciudades españolas en las que se han creado zonas de aparatos gimnásticos anti-vandálicos, o programas de intervención para transformar solares, o caminos vecinales, con el objetivo de destinarlos a la práctica deportiva y de actividad física.

De la misma manera se puede aprovechar el medio natural como espacio deportivo. En muchos municipios podemos encontrar muy cerca espacios naturales de alta calidad y con muchas posibilidades de cara a la realización de actividades deportivas sin tener que invertir en una instalación que sería mucho más costosa.

### 10. Fomentar la práctica deportiva entre las mujeres jóvenes.

La menor práctica de ejercicio físico entre las mujeres se está convirtiendo en un problema endémico de la sociedad española. Cada vez se es más consciente del problema y se destinan más recursos, pero resultan insuficientes. Este porcentaje tan bajo está achacado a la falta de tiempo para practicar deporte en primer lugar, seguido de la falta de gusto por la práctica de actividad física y, por último, aspectos contextuales (compañía, falta de recursos, modelos sociales...).

Es por ello, que debemos buscar formulas y medias encaminadas a mejorar los índices de práctica deportiva entre las mujeres jóvenes y adolescentes, como:

- Incentivar otras características fundamentales de las actividades físico-deportivas como la interacción social, expresión de habilidades y capacidades personales, autodesarrollo, o el simple disfrute de la práctica”.
- Reformular la oferta de actividades físico-deportivas según las preferencias de la mujer joven para facilitar su incorporación a la práctica.
- Planificar una oferta de práctica deportiva diferenciada por género, especialmente a partir de los 16 años.
- Fortalecer el apoyo del entorno social próximo a la mujer joven y garantizar la continuidad de la oferta deportiva femenina fuera del entorno escolar.



## 1.2. EL MARCO DE REFERENCIA DE LA PROPUESTA DEL PLIED

10

El Marco de referencia del presente Plan local de Instalaciones Deportivas de Martos lo constituyen los siguientes antecedentes:

### A nivel internacional:

- Libro Blanco del Deporte de la Comisión Europea (*Comisión Europea, 11 de julio de 2007*).
- Los Objetivos de Desarrollo Sostenible, también conocidos por sus siglas ODS, una iniciativa impulsada por Naciones Unidas para dar continuidad a la agenda de desarrollo tras los Objetivos de Desarrollo del Milenio.
- Recomendaciones de la OMS (*Organización Mundial de la Salud*) en lo referente al Deporte y su práctica.

### A nivel específico:

- La Ley 5/2010, de 11 de junio, de Autonomía Local de Andalucía. (*Publicado en BOJA núm. 122 de 23 de Junio de 2010 y BOE núm. 174 de 19 de Julio de 2010. Vigencia desde 23 de Julio de 2010. Revisión vigente desde 01 de Enero de 2018*).
- Ley 5/2016, de 19 de julio, del Deporte de Andalucía. (*Publicado en BOJA núm. 140 de 22 de Julio de 2016 y BOE núm. 188 de 05 de Agosto de 2016 Vigencia desde 22 de Agosto de 2016. Revisión vigente desde 19 de Septiembre de 2017*).
- Plan Director de Instalaciones y Equipamientos Deportivos de Andalucía (PDIEDA). (*Acuerdo de 25 de septiembre de 2018, del Consejo de Gobierno*).

Tal y como se refleja en el citado Plan el deporte español ha experimentado un notable progreso en las tres últimas décadas, contribuyendo de manera fundamental al establecimiento de una sociedad más justa, equilibrada y, cada vez más, asentada en el “estado del bienestar”. El deporte en España se ha democratizado (a nivel organizativo y de accesibilidad), se ha descentralizado de forma positiva, se ha convertido en un sector económico muy importante generador de miles de puestos de trabajo y ha contribuido a mejorar nuestra proyección e imagen internacional gracias a los resultados de los deportistas españoles y la organización de grandes eventos deportivos.

Salta a la vista que España es ya en un referente deportivo mundial. Deportistas y equipos españoles ocupan posiciones relevantes en el contexto internacional.

Sin embargo, el nivel de práctica de actividad física de la población española es todavía bajo e insuficiente, y presenta grandes diferencias con el resto de los países desarrollados con los que nuestro país se compara permanentemente. Veamos algunos datos de interés:

Aproximadamente 6 de cada 10 personas de 15 años en adelante practicó deporte en el último año, 59,6%, ya sea de forma periódica u ocasional, cifra que supone un incremento de 6,1 puntos porcentuales respecto a 2015.

El análisis de las tasas de práctica deportiva pone de manifiesto que aquellos que practicaron deporte suelen hacerlo con gran frecuencia, el 27,1% de la población diariamente y el 54,8% al menos una vez por semana. El 58,1% de la población practica al menos una vez al mes y el 58,6% al menos una vez al trimestre.





## 1.2. EL MARCO DE REFERENCIA DE LA PROPUESTA DEL PLIED

11

Se observan notables incrementos en la participación más frecuente, diaria y semanal, respecto a la anterior edición de la encuesta, de 7,6 y 8,6 puntos porcentuales respectivamente. Los que practicaron deporte semanalmente, dedicaron en conjunto un promedio de 312,4 minutos a la semana, prácticamente el mismo promedio observado en 2015, con 312,1 minutos.

La edad, el sexo y el nivel de estudios son variables determinantes. Las tasas de participación anual superan el 80% entre la población más joven y descienden con la edad hasta situarse en el 41,3% en el tramo de 55 años en adelante. Respecto a 2015, con excepción de los menores de 25 años, se observan aumentos generalizados en todos los tramos de edad, de mayor intensidad en aquellos colectivos que presentan menores tasas.

Por sexo se observan diferencias que muestran que la práctica deportiva continúa siendo superior en los hombres que en las mujeres independientemente de la frecuencia, situándose en términos anuales en 65,5% y 53,9% respectivamente. Estas cifras suponen incrementos respecto a 2015, de mayor intensidad en las mujeres, por lo que se ha producido un ligero descenso en la brecha observada en las tasas anuales, que continua siendo alta, 11,6 puntos porcentuales.

Por nivel de formación se observan las mayores tasas de práctica deportiva entre aquellos con educación superior, 73,5%, seguida de aquellos con segunda etapa de educación secundaria, 65%. Las tasas más bajas se registran entre los que tienen una formación académica inferior si bien se trata del grupo que registra mejor comportamiento evolutivo respecto a 2015.

Por lo que respecta al periodo en el que se desarrolla la práctica con más asiduidad, en esta edición de la encuesta el 72,9% mostró indiferencia por la época del año, un 18,1% prefiere periodos laborales y el 9% restante vacaciones. Si se centra la atención en los días de la semana, las mujeres presentan un porcentaje superior a los hombres en la práctica de lunes a viernes, mientras que en fines de semana y festivos son ellos los que más practican.

En relación al tipo de entorno, un 47,1% de los que practican deporte prefieren espacios al aire libre, un 23,1% espacios cerrados y el 29,8% ambos entornos indistintamente. Los resultados indican que prácticamente en todos los colectivos la práctica al aire libre es la preferente en esta edición de la encuesta.

Un 36,3% de la población que practica deporte manifestó que solía hacerlo en su casa, porcentaje que prácticamente duplica al observado en 2015, un 17,2% en un centro de enseñanza, un 3% en el centro de trabajo y un 3,1% aprovecha los trayectos al trabajo o centro de enseñanza. El 61,2% practica en otros lugares.

Por otra parte, considerando las personas que practicaron deporte en el último año en espacios abiertos, se observa que para el 72,7% se trataba de un espacio de uso libre, para el 48% en medio urbano, el 11,1% era un medio acuático y el 30,7% en otros espacios abiertos de uso libre no urbanos.

El 45,3% de las personas que practican deporte utiliza instalaciones específicas para ello, cifra que supone un descenso notable, 13,5 puntos porcentuales respecto a la edición anterior de la encuesta.



## 1.2. EL MARCO DE REFERENCIA DE LA PROPUESTA DEL PLIED

12

Así mismo, las directrices establecidas por la Unión Europea con objeto de promover la actividad física y el deporte, la salud, la planificación urbana, el transporte sostenible, el entorno de trabajo, la inserción social, la actividad de las personas mayores, pueden ser abordadas mediante la realización de un Plan Local de Instalaciones Deportivas, en el sentido que algunas de estas directrices tienen que ver, directa o indirectamente, con las instalaciones deportivas. Siendo especialmente aplicables y estando dirigidas a los poderes públicos locales en materia de infraestructuras deportivas las siguientes:

- Desarrollar un inventario de todas las instalaciones deportivas y de ocio y ampliarlas cuando sea necesario, probablemente con la ayuda de las organizaciones deportivas.
- Asegurar que tanto los habitantes de las zonas urbanas como de las áreas rurales tienen fácil acceso desde cualquier lugar a los espacios deportivos (infraestructura y transporte público).
- Asegurar un acceso abierto a todos los ciudadanos a las instalaciones deportivas, teniendo en cuenta la igualdad de género y de oportunidades.
- En todos los lugares adecuados para el transporte en bicicleta, las autoridades, en el nivel local deben de planificar y crear infraestructuras apropiadas para que los ciudadanos vayan al colegio a pie y en bicicleta.

Nombrar como referencia también de este Plan Local, la Ley de Autonomía Local de Andalucía, en cuyo Capítulo II de “Competencias” y artículo 9 “Competencias Municipales” establece que el municipio tiene una serie de competencias propias directamente relacionadas con la elaboración del presente Plan Local de Instalaciones Deportivas:

1. *Ordenación, gestión, ejecución y disciplina urbanística. En cuanto al apartado:*
  - a) Elaboración, tramitación y aprobación inicial y provisional de los instrumentos de planeamiento general.
  - b) Elaboración, tramitación y aprobación definitiva del planeamiento de desarrollo, así como de las innovaciones de la ordenación urbanística que no afecten a la ordenación estructural.
  - c) Aprobación de proyectos de actuación para actuaciones en suelo no urbanizable.
2. *Promoción, defensa y protección de la salud pública. En los apartados:*
  - a) El desarrollo de programas de promoción de la salud, educación para la salud y protección de la salud, con especial atención a las personas en situación de vulnerabilidad o de riesgo.
3. *Promoción del turismo. En el apartado:*
  - a) El diseño de la política de infraestructuras turísticas de titularidad pública.



4. *Promoción del deporte y gestión de equipamientos deportivos de uso público. En lo concerniente a los apartados.*

- a) La construcción, gestión y el mantenimiento de las instalaciones y equipamientos deportivos de titularidad propia.
- b) La formulación de la planificación deportiva local.

### **C. LEY 5/2016, DE 19 DE JULIO, DEL DEPORTE DE ANDALUCÍA.**

Otra normativa en la que nos apoyamos para el desarrollo de los PLIED es la última Ley del Deporte de Andalucía, quien indica que “en relación a las instalaciones deportivas, que aparecen reguladas en el título V, debe destacarse la novedad que representa el criterio para calificarlas como de uso público o privado, según se encuentren o no abiertas al público en general, con independencia de su titularidad, y en convencionales y no convencionales, dando en este último caso al medio natural tal carácter cuando se utilice para la práctica deportiva. Se regulan también por primera vez los criterios de sostenibilidad y viabilidad que habrán de aplicarse para la construcción, reforma, ampliación y gestión de las instalaciones deportivas.

Igualmente destacable resulta la declaración de interés deportivo autonómico de determinadas instalaciones deportivas como expresión de un estándar de calidad, excelencia y de interés general”, y “el título VI está dedicado a la aplicación de políticas de fomento en el deporte, estableciendo para ello la posibilidad de otorgar ayudas públicas para contribuir a su financiación dentro de las disponibilidades presupuestarias, así como la previsión de convocatorias de ayudas públicas para la construcción, reforma, mejora y equipamiento de las instalaciones deportivas...”.

### **D. EL PLAN DIRECTOR DE INSTALACIONES Y EQUIPAMIENTOS DEPORTIVOS DE ANDALUCÍA (PDIEDA).**

Sin embargo, el marco de referencia más importante del presente Plan local viene determinado por el Plan Director de Instalaciones y Equipamientos Deportivos (en adelante PDIEDA), donde se indica que los Planes Locales de Instalaciones y Equipamientos Deportivos serán elaborados por las corporaciones locales y tienen entre sus fines establecer previsiones sobre instalaciones deportivas para la dotación, por los planes de urbanismo, de las reservas de suelo correspondientes, proporcionando a la población las instalaciones deportivas necesarias para la práctica del deporte y el desarrollo de competiciones deportivas.

De acuerdo con lo establecido en el artículo 71.3 de la Ley del Deporte, la Consejería competente en materia de deporte podrá establecer fórmulas de cooperación con las entidades locales para la elaboración de planes locales de instalaciones y equipamientos deportivos.

El PDIEDA establece lo siguiente sobre los Planes Locales de Instalaciones y Equipamientos Deportivos:

#### **1. Objeto.**

1. Los planes locales de instalaciones y equipamientos deportivos concretarán las actuaciones que, en desarrollo de los planes directores de instalaciones y equipamientos deportivos aprobados por la Comunidad Autónoma, se propongan llevar a cabo los municipios andaluces dentro de sus respectivos ámbitos territoriales y de competencia.

2. Las corporaciones locales andaluzas podrán elaborar y aprobar planes sobre instalaciones deportivas que tengan por objeto, entre otras, las siguientes previsiones:
  - a. La construcción de instalaciones deportivas destinadas al uso público.
  - b. La dotación a los centros escolares de instalaciones y material de carácter deportivo.
  - c. La modernización y mejora de instalaciones deportivas públicas, especialmente las destinadas a mejorar su accesibilidad.
  - d. La dotación a las instalaciones deportivas públicas de material deportivo, así como de personal técnico-deportivo y facultativo adecuado.

### 2. Contenido.

Los planes locales de instalaciones deportivas contendrán, al menos, los siguientes pronunciamientos y determinaciones:

1. Análisis y diagnóstico de la situación y de las necesidades en la zona de instalaciones deportivas. Para ello, los Planes Locales de Instalaciones y Equipamientos Deportivos contendrán:
  - a. Un Inventario Local de Instalaciones Deportivas con las siguientes características:
    1. El Inventario Local contendrá la información recogida en el Anexo I en el modelo de solicitud de contiene.

- II. La localización de las instalaciones deportivas deberá ser normalizada de acuerdo con los parámetros técnicos establecidos en el Plan estadístico y Cartográfico de Andalucía. Para ello deberá de contar con un identificador único y constante para cada registro. La localización podrá ser efectivamente inscrita en el registro por medio de las coordenadas geográficas de la instalación o bien por medio del aporte de la dirección postal de la instalación, entendiendo que las direcciones postales que se recojan en el registro de Instalaciones Deportivas deberán ser extraídas del callejero digital de Andalucía unificado (CDAU).
- b. Un Estudio de Hábitos Deportivos de la población, que contendrá al menos:
  - I. Encuestas desagregadas por sexo para la planificación de instalaciones deportivas.
  - II. Indicadores pertinentes al género, capaces de identificar las brechas de género.
  - III. Datos de satisfacción de personas usuarias desagregados por sexo.
  - IV. Datos de porcentajes de mujeres y hombres que realizan deporte federado y no federado desagregados por sexo y modalidad deportiva.
2. Tendrá en cuenta el análisis de la oferta, la demanda y la calidad de las instalaciones existentes, y promoverán además el diseño y construcción de las instalaciones orientadas al cumplimiento de estándares de calidad, accesibilidad y sostenibilidad. Para ello, se estudiará:
  - a. Disponibilidades de suelo existente, apto para ser destinado a uso deportivo, y previsiones sobre el particular del planeamiento urbanístico en vigor.

- b. Previsiones sobre instalaciones deportivas necesarias y otros objetivos a conseguir, indicando las prioridades, plazos de ejecución, costes y fuentes de financiación.
  - c. Previsiones sobre inversiones y obras que puedan acogerse a los planes provinciales de cooperación a las obras y servicios municipales.
  - d. La programación de las actuaciones necesarias para su ejecución y aplicación.
  - e. Establecimiento de los mecanismos adecuados para el seguimiento y verificación del grado de cumplimiento de sus objetivos, así como la fiscalización y control de la ejecución de sus previsiones y determinaciones.
3. Estudio y condiciones de calidad ambiental de las actuaciones previstas en relación con el respeto al medio ambiente.
  4. Establecimiento de medidas para garantizar la seguridad, calidad y eficiencia energética de las instalaciones deportivas y los derechos y deberes de los usuarios.
  5. Aquellos otros que establezcan los planes directores de instalaciones y equipamientos deportivos aprobados por la Comunidad Autónoma.

Los planes locales de instalaciones deportivas deberán contar con la documentación técnica y, en su caso, gráfica necesaria para la correcta comprensión y aplicación de su contenido y determinaciones.

### 3. Colaboración de las provincias.

1. Las provincias podrán colaborar con los municipios en la elaboración de sus planes locales de instalaciones y equipamientos deportivos.
2. Asimismo, las provincias podrán cooperar financiera y técnicamente con los municipios andaluces para la construcción de instalaciones deportivas, siempre que estén reguladas en los planes directores de instalaciones y equipamientos deportivos aprobados por la Comunidad Autónoma o en el Plan de Ordenación del Territorio de Andalucía.

### 4. Elaboración de planes locales.

1. Los Planes Locales de Instalaciones y Equipamientos Deportivos se elaborarán bajo la dirección y supervisión municipal teniendo en cuenta la planificación territorial regulada en los planes directores de instalaciones y equipamientos deportivos aprobados por la Comunidad Autónoma.

Sin perjuicio de los informes sobre los aspectos urbanísticos, territoriales y ambientales del plan que, en su caso, correspondan, el proyecto de plan local, éste será remitido antes de su aprobación municipal a la Consejería competente en materia de Deporte, la cual podrá formular recomendaciones y propuestas de modificaciones a su contenido, teniendo éstas últimas carácter vinculante cuando supongan aplicación o desarrollo de previsiones o determinaciones de los planes directores de instalaciones y equipamientos deportivos aprobados por la Comunidad Autónoma.

3. El parecer de la Secretaría General para el Deporte se considerará favorable al plan municipal elaborado, si transcurren dos meses desde que el plan tuvo entrada en el Registro General de la Consejería sin que ésta hubiera notificado dicho parecer al ayuntamiento.

4. En ningún caso el parecer favorable de la Consejería implicará compromiso financiero para ésta.

### 5. Aprobación de planes locales.

1. Corresponde a los Ayuntamientos la aprobación definitiva del Plan Local de Instalaciones y Equipamientos Deportivos.

2. En el expediente deberá constar un certificado acreditativo de la conformidad de las determinaciones del plan local con el planeamiento urbanístico en vigor.

3. En el expediente deberá constar un certificado acreditativo del cumplimiento de lo establecido en el artículo 36 de la Ley 7/2007, de 9 de julio de Gestión Integrada de la Calidad Ambiental.

4. Se remitirá a la Consejería competente en materia de Deporte una copia certificada del Plan Local aprobado.

### 6. Revisión de planes locales.

1. Los Planes Locales de Instalaciones y Equipamientos Deportivos serán revisados cuando resulten afectados por nuevas determinaciones de los planes de instalaciones y equipamientos deportivos aprobados por la Comunidad Autónoma. También podrán serlo por la aparición de circunstancias sobrevenidas que alteren sustancialmente su contenido, así como por el agotamiento de sus previsiones

2. La revisión de los planes locales se llevará a cabo conforme al procedimiento establecido para su elaboración.

Los Planes Locales de Instalaciones y Equipamientos Deportivos tendrán vigencia mientras no se elabore un nuevo Plan Local, a no ser que en el propio Plan Local se fije un periodo de vigencia de acuerdo con las competencias de las entidades locales en la planificación deportiva.

### 7. Modificación puntual de los planes locales.

En caso de necesidad de modificar puntualmente un Plan Local, la corporación municipal elaborará un documento justificativo de la modificación propuesta, cuyo procedimiento se llevará a cabo conforme al procedimiento establecido en el presente PDIEDA para su elaboración.



### 8. Efectos de los planes locales.

#### 8.1. Publicidad y obligatoriedad:

1. Los planes locales de instalaciones deportivas serán públicos, debiendo ser objeto de publicación en el Boletín Oficial de la Provincia.
2. Los planes locales entrarán en vigor de acuerdo con lo que dispongan sus determinaciones, debiendo éstas expresar su específico carácter obligatorio, concretando el procedimiento y las condiciones de su cumplimiento.

#### 8.2. Previsión de suelo para instalaciones deportivas:

1. En el supuesto de que las determinaciones sobre instalaciones deportivas contenidas en un plan local no se ajusten al planeamiento urbanístico, se exigirá para el informe de la Consejería competente en materia de Deporte con carácter previo a la aprobación del plan, la modificación o revisión de dicho planeamiento urbanístico.
2. Las reservas de suelo destinadas a zonas deportivas, en aplicación del Plan Director de Instalaciones y Equipamientos Deportivos de Andalucía y de los planes provinciales de Instalaciones Deportivas de Andalucía y de los planes locales de instalaciones deportivas, se podrán computar en los planes parciales de ordenación, a los efectos del cumplimiento de los mínimos establecidos en la Ley 7/2002 de 17 de diciembre de Ordenación Urbanística de Andalucía.

### 9. Garantías de las reservas de suelo destinadas a instalaciones deportivas.

1. El contenido de los Planes Locales de instalaciones y equipamientos deportivos en desarrollo de los planes directores de instalaciones y equipamientos deportivos aprobados por la Comunidad Autónoma servirá de referencia para el posible incremento de los porcentajes y módulos reservados a zonas deportivas, establecidos como mínimos obligatorios para los planes parciales de ordenación en la Ley 7/2002 de 17 de diciembre de Ordenación Urbanística de Andalucía.

2. Las modificaciones del planeamiento urbanístico, de aquellos municipios que tengan plan local de Instalaciones y equipamientos deportivos, que supongan la eliminación o alteración sustancial de los espacios o reservas destinados a instalaciones deportivas requerirán informe de la Consejería competente en materia de Deporte sobre la necesidad de adaptar el plan local de instalaciones y equipamientos deportivos.

### 10. Ejecución de los planes locales: Administración actuante.

1. La ejecución y gestión de las actuaciones previstas en los planes locales de instalaciones y equipamientos deportivos corresponderá a las respectivas Entidades Locales, por sí solas o asociadas, y a la Junta de Andalucía conforme a lo dispuesto en los propios Planes.

2. El municipio actuante podrá, de acuerdo con las previsiones del plan, encomendar su ejecución, total o parcialmente, a un órgano de gestión municipal o consorciado con otras entidades públicas y privadas, reservándose, todo caso, la dirección y el control sobre sus actuaciones.



## 1.2. EL MARCO DE REFERENCIA DE LA PROPUESTA DEL PLIED

18

3.El convenio que, en cada caso, regule el órgano de gestión deberá concretar las obras, inversiones y actuaciones a realizar, así como los compromisos contraídos por las entidades participantes, sin perjuicio de los restantes requisitos exigidos por la legislación vigente.

### **11.Colaboración de la consejería competente en materia de deporte.**

1.La Consejería competente en materia de Deporte, conforme a las determinaciones establecidas en los Planes directores de Instalaciones y Equipamientos Deportivos aprobados por la Comunidad Autónoma, podrá proponer fórmulas de colaboración y cooperación con los ayuntamientos andaluces en la ejecución de los planes locales de instalaciones deportivas, así como las que correspondan establecer con las Diputaciones Provinciales andaluzas en el ámbito de sus competencias.

1.De acuerdo con lo establecido en el artículo 58.1 de la Ley 5/2010, de 11 de junio, la Comunidad Autónoma, para asegurar la coherencia de actuación de las distintas administraciones públicas, podrá ejercer sus facultades de coordinación sobre la actividad de las entidades locales, y para ello la Consejería competente en materia de Deporte podrá llevar a cabo el seguimiento de la ejecución de los planes locales de instalaciones y equipamientos deportivos, a cuyo efecto podrá solicitar información de los ayuntamientos, así como realizar inspecciones y formular los requerimientos que estime convenientes.

3. De acuerdo con lo establecido en los artículos 58.3 y 58.4 de la Ley 5/2010, de 11 de junio, las funciones de coordinación de la Administración de la Comunidad Autónoma no podrán afectar en ningún caso a la autonomía de las entidades locales y tendrán por finalidad la fijación de medios y sistemas de relación que hagan posible la información recíproca, la homogeneidad técnica y la acción conjunta de las distintas administraciones públicas en el ejercicio de sus respectivas competencias, de tal modo que se logre la integración de actuaciones parciales en la globalidad del sistema.

### **12. Plazos:**

Los Planes Locales de Instalaciones y Equipamientos Deportivos deberán estar aprobados en el plazo máximo de tres años desde el día siguiente al de la publicación del acuerdo del Consejo de Gobierno por el que se apruebe definitivamente el Plan Director de Instalaciones y Equipamientos Deportivos de Andalucía.

El artículo 73.2 de la Ley del Deporte establece que la inclusión de las instalaciones deportivas existentes en el Inventario Andaluz de Instalaciones y Equipamientos Deportivos será requisito para la celebración en una instalación de competiciones oficiales y para la concesión de subvenciones o ayudas públicas por la Consejería competente en materia de deporte.

Una vez transcurridos los tres años desde la aprobación del PDIEDA, será un concepto valorable para la concesión de subvenciones o ayudas públicas que las instalaciones deportivas de nueva construcción estén incluidas en la planificación prevista en el Plan Local de Instalaciones y Equipamientos Deportivos de Andalucía.





Existen diversos factores que influyen en la planificación de instalaciones deportivas. Vamos a analizarlos tanto desde el punto de vista del usuario, como desde el punto de vista del promotor (Ayuntamiento y/o Entidad Pública). Hemos seleccionado 12 criterios imprescindibles:

### 1. Instalaciones de calidad.

Para el usuario es muy importante que el servicio que se ofrezca sea de calidad. En el futuro sólo sobrevivirán aquellas instalaciones y servicios que tengan esto presente. Cuando hablamos de calidad no nos referimos necesariamente al lujo y a lo costoso, la calidad puede ser austera, sobria, y funcional. La clave es conseguir un nivel de confort adecuado en varios aspectos como el confort climático, el ambiental, el funcional y de accesibilidad. Además es importante el diseño de la instalación, así como su integración en el entorno urbano o paisajístico.

### 2. Importancia a los espacios auxiliares.

Un aspecto muy relevante que hay que tener en cuenta a la hora de diseñar una instalación deportiva es la configuración de los espacios auxiliares. Hoy en día estos espacios son fundamentales: vestuarios cómodos, acogedores, limpios, seguros, suficientes, con los accesorios adecuados, etc.

Normalmente se le da más importancia a los espacios deportivos, pero cada vez más, se muestra imprescindible una mayor dedicación a la hora de diseñar espacios como la recepción, las gradas, o las circulaciones de la instalación, para poder ofrecer más calidad al usuario.

### 3. ¿Para qué personas diseñamos la instalación?

Conocer las características demográficas de la población nos ayudará también a la hora de diseñar la instalación. Debemos ser conscientes del cambio de la sociedad de una estructura piramidal clásica, a una población más envejecida, para adaptarnos a las necesidades reales de los ciudadanos.

Los mayores demandantes de actividad física ya no son los jóvenes, aunque deban ser considerados como prioritarios, si no los adultos, que cada vez más consumen servicios deportivos de forma regular.

### 4. ¿Qué características tiene nuestro municipio?

Además de las características demográficas de la población es interesante analizar las económicas y productivas del municipio. Por ejemplo, las necesidades de servicio deportivo no son las mismas en un núcleo urbano, que en uno rural, y tampoco es lo mismo un escenario de crecimiento económico que de recesión. También existen municipios en los cuales debido a su orientación turística o agrícola se produce una estacionalidad en la producción influyendo en la disponibilidad de los ciudadanos para la práctica deportiva.

### 5. Prioridad siempre a la ubicación de la instalación.

Los elementos más importantes a la hora de la planificación de una instalación son su ubicación y su accesibilidad. Según los estudios el tiempo que una persona está dispuesta a emplear para desplazarse a una instalación deportiva es de 14 minutos. Por tanto deberán ubicarse en núcleos de población ya consolidados y dotarlos de accesos fáciles y cómodos para los ciudadanos ya sea a pie, en bici o con transporte público o parking.



### 6. Espacios de relación social.

Como se ha visto en las tendencias de futuro para la práctica deportiva, muchas personas acuden a los centros para relacionarse con otras personas. Este aspecto también deberá tenerse en cuenta a la hora de diseñar las instalaciones. Hay que convertirlas en espacios de relación social, con cafeterías, salas de lectura, de espera, zonas para desarrollar actividades grupales, etc.

### 7. Instalaciones seguras.

Tanto desde la perspectiva del usuario como desde la del Ayuntamiento promotor, las instalaciones deben ser, sobre todo, seguras. Seguridad en el acceso, seguridad en el diseño de los espacios y en los materiales utilizados, seguridad en los equipamientos deportivos, seguridad en el control, en los métodos de limpieza y mantenimiento, y cumplimiento de la normativa vigente.

### 8. Funcionalidad de la instalación.

Uno de los factores que influye a la hora de diseñar y planificar es el de la “funcionalidad”. Para ello hemos de analizar previamente la demanda, y después articular la relación entre los diversos espacios, y las especiales circunstancias de estos. Resulta muy útil realizar una simulación mental del comportamiento del usuario de la instalación y del personal que va a trabajar en ella y así adaptarse mejor a las necesidades específicas de cada uno.

### 9. Instalaciones sostenibles económicamente.

Otro aspecto clave es el de la sostenibilidad económica de la instalación. Con la situación económica actual y futura, las nuevas instalaciones deberán ser sostenibles por sí mismas. Si no, será mejor no construirlas.

### 10. Sostenibilidad medioambiental.

Se hace necesario adoptar medidas drásticas en relación a los consumos energéticos usando energías renovables, reduciendo los consumos de agua, el reciclaje absoluto de los residuos y al uso limitado y con control de los productos contaminantes. Por una instalación deportiva pasan multitud de ciudadanos y debe ser un ejemplo para una correcta educación medioambiental de la sociedad.

### 11. Polivalencia y versatilidad.

Por otro lado si queremos dar un valor añadido a nuestra instalación buscaremos la polivalencia de sus espacios. Si se prevé con anterioridad, una instalación deportiva puede acoger actividades culturales y sociales, que darán más rentabilidad a la misma. Se pueden anticipar los diferentes usos antes de su diseño, así como la compatibilidad y la adaptación de las diferentes alternativas. Nadie sabe qué va a funcionar en el futuro como eje de la actividad física y el deporte. Lo que hoy sirve como instalación deportiva, mañana puede ser que no. Diseñemos instalaciones versátiles y preparadas para cambiar con un coste limitado para adaptarse a las nuevas demandas que vayan apareciendo.

### 12. Impulso a la mejora de la ordenación urbana.

Debemos concebir las instalaciones deportivas como un elemento de mejora y de ordenación urbana de nuestros municipios. La construcción de una instalación de este tipo puede ayudar a mejorar la estética del barrio, a crear sinergias con otros edificios como centros educativos, a desarrollar un punto de actividad social del municipio, a resolver un problema concreto de vialidad y cierre de una manzana. En definitiva ver cómo la instalación ayuda – y no perturba – a la ordenación y desarrollo de nuestro pueblo, barrio o ciudad.

Para la formulación del Plan Local de Instalaciones y Equipamientos Deportivos de Martos, se considera que son cuatro las Bases:

- La participación ciudadana.
- El consenso social y político.
- La concurrencia administrativa.
- La transparencia.

Se analiza a continuación cada una de ellas:

### **A. La participación ciudadana.**

La participación pública está establecida en el PDIEDA mediante una exposición de un mes una vez que el Plan Local haya obtenido la aprobación inicial por parte del Ayuntamiento. Durante este periodo los ciudadanos pueden presentar alegaciones a sus determinaciones y aportar sugerencias que pueden enriquecer el documento.

Además de este procedimiento, se procederá al fomento de la participación previa de los colectivos, asociaciones y agrupaciones afectados por el documento con el objetivo de conocer sus opiniones y propuestas relativas al PLIED. Para ello, se realizarán la apertura de un periodo informativo y general de participación en el que cualquier ciudadano pueda expresar sus opiniones y propuestas sobre las instalaciones deportivas municipales.

### **B. El consenso social y político.**

La formulación del Plan Local de Instalaciones y Equipamientos Deportivos no debe ser una responsabilidad exclusiva del Grupo Municipal de Gobierno, sino del conjunto de los Grupos Municipales y, en general, de todo el Ayuntamiento, como representación del conjunto de los ciudadanos.

Por otra parte, el Plan Local ha de ser un proyecto de consenso, ya que durante período de vigencia pueden producirse cambios en los responsables de su aplicación, gestión y ejecución.

### **C. La concurrencia administrativa.**

Entre las finalidades del Plan Local se encuentra la de coordinar y plasmar las directrices y mandatos procedentes de distintas legislaciones (Leyes del Deporte, Protección Ambiental, Accesibilidad, etc.); Administraciones de carácter sectorial (Turismo Comercio y Deporte, Medio Ambiente, Obras Públicas y Transportes, Consejo Andaluz del Deporte, etc.), e incluso con diversas normas municipales para su necesaria coordinación (Plan General de Ordenación Urbana fundamentalmente). Esta concurrencia sobre el Plan Local exige un alto nivel de coordinación con los diversos órganos administrativos para garantizar su viabilidad final, ya que algunos de dichos órganos deberán evacuar durante la formulación del Plan Local distintos informes vinculantes, en definitiva: Un proceso transparente para un plan que beneficie ante todo al interés general.



Como líneas de trabajo en este sentido se plantean las siguientes:

- *Comunicación previa del inicio de formulación del Plan Local de Instalaciones y Equipamientos Deportivos de Martos.*

A partir de la fase de información y diagnóstico, se pretende poner en conocimiento de las distintas administraciones la formulación del Plan y recabar información mutua en los distintos encuentros puntuales llevados a cabo con los técnicos y responsables de otras Administraciones sobre las distintas cuestiones de su competencia que consideren que aquel deba recoger.

- *Mantenimiento de reuniones de coordinación con las administraciones especialmente implicadas en el Plan Local.*

Las reuniones previstas en esta línea de trabajo tendrían como finalidad coordinar los criterios del futuro Plan Local con los de las administraciones más directamente implicadas en sus determinaciones, especialmente: Consejería de Turismo Comercio y Deportes y Diputación Provincial.

- *Solicitud de informes en las principales fases de formulación del Plan Local.*

Esta línea de trabajo se sustancia en la petición previa o simultánea a la exposición pública de la aprobación inicial, de informe sobre las propuestas o determinaciones de dicho documento, a fin de evitar que los posibles problemas se presenten durante el trámite de aprobación definitiva.

### D. La transparencia.

Con el principio de transparencia durante todo el proceso de formulación del Plan Local se pretende evitar cualquier posibilidad de arbitrariedad y en general, de cualquier sombra de irregularidad sobre el proceso y las determinaciones del Plan Local.



Conscientes de la estrecha vinculación entre estas tendencias de la práctica deportiva con los hábitos de una vida saludable y la calidad, demandan la existencia de una oferta de instalaciones deportivas, en condiciones óptimas, en los pueblos, y ciudades, y de una oferta de actividades y servicios, lo suficientemente amplia como para dar cabida a todas las necesidades físico deportivas de los ciudadanos. Esta necesidad obliga a las corporaciones locales a establecer previsiones anticipadas y planes de actuación sobre el equipamiento deportivo existente en sus municipios y a planificar el futuro crecimiento de las demandas de equipamientos, que aparecerán en el futuro. Para una correcta planificación será necesario no solo prever el crecimiento estimado de la población en los próximos años y la demanda futura de instalaciones, sino que necesitaremos proponer su ubicación, en función de los terrenos disponibles dentro del municipio, y programar su ejecución priorizando las actuaciones más prioritarias. Por ello, se plantea la formulación del PLIED de Martos, que supone una ocasión para analizar las necesidades que en esta materia tiene nuestra población, señalando las principales carencias, pero también las oportunidades que presenta nuestro municipio. A partir de este análisis surgirán propuestas para modernizar y mejorar las instalaciones deportivas públicas existentes, definir qué tipo de instalaciones demandan los ciudadanos de Martos y valorar las zonas que pueden ser más deficitarios en esta materia. El Plan Local así concebido constituye un compromiso y una vocación de calidad, tanto en lo que se refiere a la construcción de nuevas instalaciones deportivas como a aumentar la eficacia de su gestión, y su oferta de servicios y actividades a sus usuarios.

Los objetivos prioritarios de nuestro Plan Local, entre otros, son los siguientes:

- a) Actualizar el Censo de Instalaciones Deportivas de Interés General de Martos.
- b) Analizar el estado actual en el que se encuentran las instalaciones deportivas públicas.
- c) Elaborar propuestas de mejora de los espacios deportivos existentes.
- d) Determinar el déficit de espacios deportivos.
- e) Determinar que nuevas instalaciones y espacios deportivos se van a construir en los próximos años, definiendo las prioridades.
- f) Planificar la construcción de nuevas instalaciones valorando la dotación económica que requieren.
- g) Proponer los servicios más adecuados y novedosos para el uso de los espacios deportivos convencionales y no convencionales.
- h) Determinar la sostenibilidad o rentabilidad de los servicios e instalaciones deportivas.

El Plan Local, una vez finalizado, se convertirá en una herramienta de gestión que permitirá planificar con claridad cuál es la visión de futuro hacia la que enfocar y dirigir todos los esfuerzos para mejorar, aumentar y hacer eficiente un parque de instalaciones deportivas que garantice la práctica de la actividad física y el deporte a todos los ciudadanos de Martos.



## 1.5. OBJETIVOS DEL PLIED DE MARTOS

24

Será fundamental para alcanzar los objetivos propuestos que los representantes políticos municipales se comprometan a estudiarlo, interpretarlo, impulsarlo y, finalmente, desarrollarlo en función de sus responsabilidades orgánicas.

Los técnicos especialistas redactores del Plan, deberán aportar el informe razonado con información y soluciones técnicas lógicas y cercanas al consenso conseguido, al mismo tiempo, que proponen estrategias de seguimiento y alarma cuando las propuestas consensuadas se alejen de la legalidad vigente o de los criterios técnicos y racionales comúnmente aceptados.

En resumen, indicar que los tres agentes que trabajaran en equipo aportando sus consideraciones para la creación del Plan Local de Instalaciones y Equipamientos Deportivos de Martos, para el futuro crecimiento sostenible y adecuado de la infraestructura deportiva de Martos, y que favorecerá mejorar la calidad de vida activa y saludable de todos los ciudadanos de nuestra comunidad son:

- Los ciudadanos de Martos.
- Su Ayuntamiento, a través de los representantes políticos.
- Los redactores del Plan, como instrumento capaz de convertir la voluntad popular, política y administrativa, en soluciones y documentos técnicos cualificados.



## 2. LEGISLACIÓN EN EL ÁMBITO DEPORTIVO



## 2.1 INTRODUCCIÓN

El fenómeno social generado por el Deporte en la actualidad ha provocado su llegada a todos los segmentos de la sociedad. De esta forma, desde la Administración, y concretamente desde el Poder Legislativo se han tenido en cuenta las distintas necesidades jurídicas que surgen del Deporte.

Así, el Deporte, ha requerido de los Poderes Públicos una atención preferente en todo lo relacionado con el auge del deporte en nuestra sociedad.

La inclusión del Deporte en nuestra sociedad, en nuestras conductas, en nuestra vida diaria y en el tiempo de ocio, ha ocasionado repercusiones en todos los órdenes, llegando a constituirse con un derecho de práctica para todos los ciudadanos, demandando organizaciones administrativas a nivel nacional, autonómico y local, y con una partida presupuestaria exclusiva para su desarrollo.

El auge del Deporte ha llegado a tal nivel de desarrollo institucional que podemos hablar de Derecho “Público” del Deporte, demandando la intervención de la Administración Pública para desarrollar su marco normativo.

Así, los poderes públicos deben promocionar y favorecer el crecimiento del Deporte, promocionando su práctica entre todos los sectores de la sociedad, cubriendo de esta forma sus obligaciones según el ordenamiento jurídico establecido en la actualidad.





### ▪ CARTA EUROPEA DEL DEPORTE DE 1992

En el artículo 1 se establece el objeto de la Carta, desarrollándose de la siguiente manera, “Para la promoción del deporte como factor importante del desarrollo humano, los gobiernos adoptarán las medidas necesarias para que surtan efecto las disposiciones de la presente Carta, de acuerdo con los principios enunciados en el Código de ética deportiva, con los fines siguientes”:

“1. dar a cada persona la posibilidad de practicar el deporte, concretamente:

a) garantizando a todos los jóvenes la posibilidad de beneficiarse de programas de educación física para desarrollar aptitudes deportivas básicas;

b) concediendo a todos la posibilidad de practicar el deporte y de participar en actividades físicas recreativas en un entorno sano y seguro; en colaboración con los organismos deportivos competentes;

c) garantizando a cada uno, si así lo desea y posee la capacidad necesaria, la posibilidad de mejorar su nivel de rendimiento y de realizar su potencial de desarrollo personal, o de alcanzar niveles de excelencia públicamente reconocidos, o ambos objetivos simultáneamente;

2. salvaguardar y desarrollar los fundamentos morales y éticos del deporte, así como la dignidad humana y la seguridad de los participantes en las competiciones deportivas, protegiendo el deporte y a los deportistas contra cualquier explotación efectuada con fines políticos, comerciales o financieros, así como contra las prácticas abusivas y envilecedoras, incluido el abuso de drogas”.

### ▪ CONSTITUCIÓN ESPAÑOLA DE 1978

La CE en su artículo 43.3 indica que: “los Poderes Públicos fomentarán la educación sanitaria, la educación física y el deporte facilitando la adecuada utilización del ocio”.

En este artículo solamente se indica la obligación que los distintos Poderes Públicos tienen en fomentar el deporte, de ahí la necesidad en descifrar a partir de ello cual es el verdadero mandato constitucional. De esta forma, interpretamos que el citado artículo 43 limita no su fuerza de obligar a los Poderes Públicos a los que directamente se dirige, pero si le da la posibilidad de exigir por parte de los ciudadanos actuaciones específicas de éstos en materia deportiva como un derecho de crédito que los particulares ostentan frente a los Poderes Públicos y que, sin duda alguna, está perfectamente constitucionalizado.

Al mismo tiempo, son numerosas y extensas las interpretaciones que muchos autores e investigadores dan al término “fomentar” acerca del mencionado artículo 43 y, en este mismo sentido, se disponen a descifrar cual es el verdadero alcance competencial que la propia Constitución le asigna a las Comunidades Autónomas cuando en el artículo 148.1.19 dispone que son las propias Comunidades Autónomas las que podrán asumir competencias en materias tales como la promoción del deporte y de la adecuada utilización del ocio.

La CE no establece en su sentido literal un Derecho al Deporte, aunque sí lo considera una actividad digna de estímulo y protección, así, parece tener cada vez más peso el sentimiento de que el libre acceso a las actividades deportivas es uno de los nuevos derechos que deben ser plenamente garantizados por los Poderes Públicos a pesar de que por supuesto, su práctica, no pueda ser impuesta.



La mayor parte de la Jurisprudencia, al analizar el sentido que nuestra Constitución le otorga al deporte lo hace primordialmente desde el punto de vista de deporte aficionado o deporte popular y lo define como el deporte para todos en la vida diaria de las personas, considerándolo como el que mejor y de modo más directo se concreta en la salud individual y colectiva.

Por el contrario, el deporte espectáculo y de alta competición no goza de una manera expresa del respaldo constitucional, pero, al mismo tiempo, hemos de decir que ello no impide que lo puedan y lo deban hacer los Poderes Públicos, al ser un factor de desarrollo deportivo y un verdadero estímulo al fenómeno del deporte base.

### ▪ PROMOCIÓN DEL DEPORTE A NIVEL AUTONÓMICO

En cuanto a lo que compete a las Comunidades Autónomas, aparece a primera vista el propio artículo 148.1.19 de nuestra Carta Magna en relación al deslinde competencial Estado / Comunidades Autónomas, que tiene muy presente las diversas vías de acercamiento cuando dice que éstas, podrán asumir competencias en la promoción del deporte y de la adecuada utilización de ocio. En este caso, se observa cómo no se utiliza el término “fomentar” sino “promoción”.

En relación con el tema a analizar, se detectan numerosas vías de conexión ya que el término “promoción”, se puede analizar desde la perspectiva del servicio, es decir, servicio en cuanto al establecimiento y sostenimiento de infraestructuras para la práctica del deporte.

Por otro lado, también debemos tener en cuenta la Ley 5/2016, de 19 de julio, del Deporte de Andalucía, que se sitúa como la principal referencia a nivel legislativo en el ámbito deportivo de Andalucía. De esta forma, se sitúa como continuadora de la Ley 10/1990, de 15 de octubre, del deporte estatal, permitiendo superar el carácter insuficiente, fragmentado, disperso y coyuntural del que adolecía el ordenamiento jurídico deportivo andaluz, constituyendo un instrumento eficaz para ordenar el sistema deportivo en Andalucía, dotándolo de unas estructuras sólidas y estables.

En el artículo 5 establece principios rectores de la citada Ley, como son:

- a) La formulación de la práctica deportiva como un factor esencial para la salud, una mayor calidad de vida, el bienestar social y el desarrollo integral de la persona.
- b) La promoción de las condiciones que favorezcan el desarrollo general del deporte, con atención preferente a las actividades físico-deportivas dirigidas a la ocupación del tiempo libre, al objeto de desarrollar la práctica continuada del deporte con carácter recreativo y lúdico.
- c) El acceso a la práctica deportiva de toda la población andaluza y, en particular, de las personas con discapacidad, personas mayores y de los grupos que requieran una atención especial.
- d) La implantación y desarrollo de la educación física y del deporte en los distintos niveles, grados y modalidades educativas contemplados en el currículo, así como la promoción del deporte en edad escolar y la práctica del deporte universitario mediante el fomento de las actividades físico-deportivas de carácter recreativo o competitivo.



- e) La promoción de la formación y el perfeccionamiento del personal técnico deportivo, así como la cualificación de profesionales del deporte en todos sus ámbitos profesionales, a fin de aumentar la calidad del deporte.
- f) La protección de la seguridad y salud de las personas que practiquen deporte mediante la promoción de la atención médica y el control sanitario. A este fin, los poderes públicos y las entidades con funciones públicas en materia deportiva actuarán de manera coordinada.
- g) El fomento del deporte de competición y el establecimiento de mecanismos de apoyo al deporte de rendimiento de Andalucía a quienes tengan reconocida la condición de deportista de alto nivel y alto rendimiento para la mejora de su rendimiento.
- h) La promoción y regulación del asociacionismo deportivo y, en general, de la participación social y del voluntariado. Asimismo, la tutela de las federaciones deportivas como niveles asociativos superiores, dentro del respeto a la iniciativa privada, velando especialmente por el funcionamiento democrático y participativo de las estructuras asociativas.
- i) La prevención y erradicación de la violencia, xenofobia, racismo e intolerancia, el dopaje y el fraude en el deporte, fomentando el juego limpio en las manifestaciones deportivas y la colaboración ciudadana.
- j) La planificación, promoción y fomento de una red de instalaciones y equipamientos deportivos suficiente, racionalmente distribuida, y acorde con los principios de sostenibilidad social, económica y ambiental y de movilidad.
- k) La difusión del deporte andaluz en Andalucía y en los ámbitos estatal e internacional.
- l) La coordinación y la planificación de las actuaciones de las distintas administraciones públicas para el desarrollo del sistema deportivo andaluz, que, en lo que se refiere a las actuaciones que afecten a las entidades locales, se desarrollan en el marco de lo establecido en los artículos 58 y 59 de la Ley 5/2010, de 11 de junio, de Autonomía Local de Andalucía.
- m) La promoción, dentro de la Comunidad Autónoma, de la celebración de grandes manifestaciones deportivas en coordinación con otras administraciones públicas y organismos e instituciones estatales e internacionales.
- n) El fomento del patrocinio deportivo en los términos que legal o reglamentariamente se determinen.
- o) El respeto y protección al medio ambiente, aprovechando el medio natural para aquellas actividades y competiciones deportivas y de tiempo libre más adecuadas.
- p) El apoyo a la modernización e innovación tecnológica de las empresas y establecimientos deportivos, así como la generación y transferencia de conocimiento al sistema deportivo andaluz como herramienta de mejora continua y generadora de empleo.
- q) La coordinación y promoción de la colaboración entre el sector público y el privado, a fin de optimizar y garantizar la más amplia y mejor oferta deportiva.



### ▪ PROMOCIÓN DEL DEPORTE A NIVEL LOCAL

La Ley 7/85 de 2 de abril Reguladora de las Bases de Régimen Local establece obligatoriedad de servicios “en los municipios con población superior a 20.000 habitantes [...] instalaciones deportivas de uso público” (Art. 26. c).

Se puede afirmar que tanto la legislación estatal como las autonómicas, aseguran a los Municipios su derecho en relación con el deporte y a intervenir en cuantos asuntos afecten directamente al círculo de sus intereses en atención a su capacidad de gestión, de conformidad con los principios de descentralización y de máxima proximidad de la gestión administrativa para los ciudadanos.

Como ya se ha afirmado, en un Estado profundamente descentralizado como el nuestro y, con una organización territorial del mismo en que la Constitución realiza un reparto competencial, encontramos una gran complejidad a la hora de asignar las competencias deportivas concretas, de ahí el más que comentado establecimiento de modos de cooperación y coordinación entre las diferentes administraciones.



Es importante dejar claro que las competencias deportivas no son exclusivas sino concurrentes y ello se hace complejo al deslindar los límites y situar donde empieza la competencia de una Administración y donde termina la de otra. Las competencias de las distintas Administraciones Públicas en materia deportiva se encuentran redistribuidas fundamentalmente en la siguiente legislación:

- A nivel estatal: Ley 10/1990, de 15 de Octubre, del Deporte.
- A nivel autonómico: Ley 5/2016, de 19 de Julio, del Deporte de Andalucía.
- A nivel local: Ley 7/1985, de 2 de Abril, Reguladora de las Bases de Régimen Local.
- Otras.

**A. Ley 10/ 1990 del Deporte:** No se plantea una distribución de competencias entre los distintos niveles del Estado al considerarse ya una atribución de las Comunidades Autónomas y de los Ayuntamientos y Diputaciones o Cabildos en función de la Ley 7/85 Reguladora de Bases de Régimen Local. Sólo cita la actuación del Estado respecto a instalaciones deportivas en tres términos:

- Deben ser polivalentes. Indica la disponibilidad en el uso y la eliminación de las barreras arquitectónicas.
- Deben proyectarse para evitar la violencia en torno al deporte.
- Las instalaciones deportivas deben tener un sistema de información sobre las características y los servicios que presten.

**B. Ley 5/16 del Deporte de Andalucía:** En materia de instalaciones deportivas aporta entre otros, los siguientes contenidos:

- Reconoce al Plan Director de Instalaciones y Equipamientos Deportivos de Andalucía como un instrumento básico y esencial en la ordenación del sistema andaluz de infraestructuras deportivas, atendiendo a su estructura y cualificación, a las necesidades de la población, al equilibrio territorial y a la generalización de la práctica deportiva, conforme a la disponibilidad de los recursos y en coherencia con los criterios de planificación territorial, medioambiental y demás contenidos que se establezcan.
- Elaboración y actualización permanente del Inventario Andaluz de Instalaciones y Equipamientos Deportivos, donde se recogerán las instalaciones deportivas de uso público y privado, convencionales o no, existentes en el territorio andaluz, de forma que facilite las actividades de control, programación y planificación atribuidas a la Administración deportiva, quedando obligadas las personas titulares de las mismas a facilitar los datos necesarios para su elaboración o actualización en la forma y plazos que se determine reglamentariamente, y, en todo caso, siempre que sean requeridos para ello por los órganos competentes.
- Elaboración de Planes Locales de Instalaciones y Equipamientos Deportivos en desarrollo de las determinaciones del Plan Director de Instalaciones y Equipamientos Deportivos de Andalucía, y, en su caso, de acuerdo con las previsiones de la planificación territorial, los municipios elaborarán y aprobarán planes locales de instalaciones deportivas en los que concretarán las actuaciones a llevar a cabo en sus ámbitos territoriales, haciendo especial mención de la planificación de instalaciones deportivas no convencionales a efecto de fomento del deporte de ocio, todo ello de conformidad con la normativa andaluza en materia de espacios naturales.

- Los Planes Locales de Instalaciones y Equipamientos Deportivos se adecuarán a lo que se establezca en los Planes Directores de Instalaciones y Equipamientos Deportivos aprobados por la Administración de la Comunidad Autónoma de Andalucía, de conformidad con lo dispuesto en los artículos 58 y 59 de la Ley 5/2010, de 11 de junio.
- La Consejería competente en materia de deporte podrá establecer fórmulas de cooperación con las entidades locales para la elaboración de planes locales de instalaciones deportivas.
- En el marco de la legislación urbanística, los instrumentos de planeamiento deberán incorporar las determinaciones precisas para el desarrollo de las actuaciones previstas en el Plan Director y en los planes locales de instalaciones deportivas.

La Ley del Deporte de Andalucía prevé en su artículo 50 la figura del Plan Director de Instalaciones Deportivas, de carácter territorial, al que se le atribuye la naturaleza de Plan con incidencia en la ordenación del territorio; lo considera como el principal instrumento encargado de definir las necesidades de la Comunidad Autónoma en esta materia y formular los proyectos adecuados para generalizar la práctica del deporte, así como corregir los desequilibrios territoriales existentes.

En cuanto a los Planes Locales de Instalaciones Deportivas en un ámbito global, estos serán elaborados y aprobados por los Municipios y, entre otros objetivos, se encargarán de establecer las previsiones concretas para las correspondientes reservas de suelo y, planificar la construcción y mejora de instalaciones deportivas destinadas a uso público, las dotaciones para centros escolares y la provisión del material deportivo, así como de personal técnico y facultativo. Su ejecución corre a cargo de los Municipios con la colaboración de la Consejería de Turismo Comercio y Deporte de la Junta de Andalucía.

En dicha Ley se estipula en el artículo 71 que los municipios elaborarán y aprobarán planes locales de instalaciones deportivas en los que concretarán las actuaciones a llevar a cabo en sus ámbitos territoriales, haciendo especial mención de la planificación de instalaciones deportivas no convencionales a efecto de fomento del deporte de ocio, todo ello de conformidad con la normativa andaluza en materia de espacios naturales.

Al margen de lo anterior, también deberemos tener en cuenta el papel fundamental que los Planes Generales de Ordenación Urbana van a jugar en su faceta de ordenación del territorio municipal, teniendo en cuenta todo el marco legislativo (fundamentalmente la Ley de Ordenación Urbanística de Andalucía) así como las actuaciones urbanísticas en particular. Resulta importantísima su cuota de responsabilidad a la hora de establecer las previsiones de suelo necesario para la realización de la infraestructura deportiva que sea necesaria.



## 2.3. LEGISLACIÓN DEPORTIVA

33

De esta forma, el PGOU y Plan Local de Instalaciones y Equipamientos Deportivos son dos documentos de planificación que deben apoyarse mutuamente: éste, planteando las necesidades específicas del municipio en materia deportiva y aquel, incorporándolas dentro del modelo urbanístico municipal, otorgándoles un papel adecuado como dotaciones imprescindibles para la articulación de la vida ciudadana, o lo que es lo mismo, para la construcción de la ciudad. Corresponderá al PGOU relacionar los equipamientos con los canales de transporte, con las vías de comunicación y los espacios libres principales; garantizar que las reservas de suelo se adapten a las necesidades superficiales y geométricas para cada instalación deportiva; favorecer que la red de espacios libres urbanos y no urbanos constituyan un soporte adecuado entre otros para la práctica deportiva; establecer mecanismos de gestión para la obtención del suelo necesario y su urbanización; o programar su ejecución. Por tanto, los PGOU, no pueden quedarse en la simple reserva de suelo para dotaciones comunitarias en los términos establecidos por la legislación urbanística, para lo cual se hace necesaria la formulación previa o simultánea del Plan Local de Instalaciones y Equipamientos Deportivos.

Por otro lado, también debemos tener en cuenta otro tipo de legislación a la hora de elaborar nuestro Plan Local de Instalaciones y Equipamientos Deportivos, como son:

**C. Orden de 23 de abril de 2001**, de la Consejería de Turismo y Deporte: Por la que se inscribe de oficio en el Inventario Andaluz de Instalaciones Deportivas las Instalaciones deportivas de Andalucía existentes en el Censo Nacional de Instalaciones Deportivas.

**D. Acuerdo de 16 de diciembre de 2003**, del Consejo de Gobierno: Por el que se aprueba la formulación del Plan Director de Instalaciones Deportivas.

**E. Plan General del Deporte de Andalucía**, publicado en B.O.J.A de 21 de febrero de 2004.



# **3. INSTALACIONES DEPORTIVAS. CLASIFICACIÓN Y CARACTERÍSTICAS**





Para analizar las instalaciones deportivas actuales o las que existan en el futuro es aconsejable familiarizarse con una terminología específica para referirnos a cada uno de los elementos que vamos a utilizar a lo largo de este PLIED.

- **ACTIVIDAD DEPORTIVA:** Se considera actividad deportiva a la actividad humana que, con carácter deportivo, se desarrolla en un lugar determinado.

- **ESPACIO DEPORTIVO:** Los espacios deportivos se identifican como aquellas zonas habilitadas donde las personas pueden ejercer una actividad deportiva, como puede ser, por ejemplo, una pista polideportiva, el vaso de una piscina, el terreno de juego de un campo de fútbol, etc. De esta manera, a partir de ahora nos referiremos a espacio deportivo únicamente a la zona específica de práctica: espacio deportivo como marco físico habilitado donde tiene lugar la actividad deportiva. Dentro de los espacios deportivos se hace la siguiente clasificación: espacios deportivos convencionales, espacios deportivos singulares y áreas de actividad, que más adelante desarrollaremos pormenorizadamente.

- **INSTALACIÓN DEPORTIVA:** Es el conjunto formado por uno o varios espacios deportivos (convencionales o singulares) susceptibles de alojar cualquier actividad deportiva junto con sus servicios auxiliares mínimos (vestuario, control de acceso, etc.) imprescindibles para su buen funcionamiento. Así, el conjunto de espacios deportivos junto con sus posibles servicios auxiliares que lo complementen, como por ejemplo una pista polideportiva junto con sus vallas protectoras, vestuarios, etc., constituirá una instalación deportiva, lo cual nos lleva a considerar en este sentido que la instalación deportiva constituye la unidad funcional mínima del sistema deportivo.

- **ÁREAS DE LA ACTIVIDAD DEPORTIVA:** Son aquellos espacios libres públicos urbanos o periurbanos, y los ámbitos rurales no específicamente deportivos en los que, dadas sus características como zonas verdes, sus valores ambientales, paisajísticos o naturales son susceptibles para albergar una actividad deportiva de forma espontánea. Un ejemplo de ello pueden ser un parque en la ciudad, o diversos senderos por la ribera de un río, por la vega o por la montaña en el medio rural. Dentro de las áreas de actividad deportiva podemos distinguir en función de su nivel de dotación deportiva las siguientes:

- **Áreas de actividad deportiva no programada:** Son aquellos espacios no específicamente deportivos que la población utiliza espontáneamente para la realización de actividades deportivas sin que estén adaptados a través de servicios o elementos auxiliares para dicho uso.
- **Áreas de actividad deportiva programada:** Son aquellos espacios no específicamente deportivos que la población utiliza espontáneamente para la realización de actividades deportivas que están adaptados con servicios o elementos auxiliares que facilitan esta actividad, como por ejemplo puntos de agua, señalizaciones, indicadores de distancias, etc. Este tipo de espacios se obtienen a partir de la programación de una serie de adaptaciones mínimas para la práctica deportiva de los ciudadanos, generalmente por iniciativa de la administración.
- **Sistema de instalaciones deportivas:** Conjunto o entramado de dotaciones deportivas (instalaciones y áreas de actividad) existentes en un determinado territorio.

## 3.2. ACTIVIDAD DEPORTIVA. TIPOLOGÍA

36

En nuestra sociedad actual, la práctica del deporte, ha producido una importante evolución hacia la vertiente de la salud. Llegando a la mayoría de la población hasta convertirse en una actividad imprescindible en la vida de muchas personas. Paralelamente, debido a este aumento de la práctica deportiva, también se han proliferado un gran número de nuevas actividades deportivas diferentes.

De esta forma, se han desarrollado muchas actividades físicas que, sin estar incluidas todavía en el ámbito del deporte reglamentado, han conseguido atraer a un considerable número de practicantes. Igualmente, esta diversidad de actividades deportivas está condicionada en cada caso concreto a un entorno determinado, así como a las propias aficiones y tendencias de los practicantes.

En relación con lo establecido por el Plan General del Deporte de Andalucía, la práctica deportiva y sus actividades deportivas relacionadas, la podemos diferenciar en tres grandes grupos:

• **DEPORTE PARA TODOS:** Tiene como objetivo el propio ocio, buscando la salud física y mental independientemente de la capacidad, la edad, etc. Se trata por tanto de una actividad deportiva sin recompensa, concebida desde una perspectiva estrictamente de ocio. Tiene su fundamento en la práctica libre y placentera del deporte donde no existe la competición.



• **DEPORTE DE COMPETICIÓN:** Aquel que se practica con el objetivo finalista de la competición. Engloba distintos niveles en función del grado de exigencia de rendimiento deportivo: deporte base, amateur y elite.



• **DEPORTE ESPECTÁCULO O DEPORTE DE MASAS:** Referido al conjunto de actividades deportivas, realizadas por deportistas profesionales, semi profesionales o de élite con capacidad de despertar el interés de la sociedad y medios de comunicación, congregando grandes concentraciones de personas. Entendemos que esta modalidad es la actividad deportiva articulada como producto de consumo.



### 3.3. LAS REDES DE PLANIFICACIÓN DEL SISTEMA DEPORTIVO

37

En el artículo 3 del Decreto 48/2022 de 29 de marzo sobre los planes de instalaciones deportivas, se diferencian tres niveles de servicio en el conjunto de las instalaciones deportivas de Andalucía. Cada uno de estos niveles constituye un conjunto de características y funcionalidades específicas. Los tres niveles son Red básica, Red complementaria y Red especial.

#### 3.3.1. LA RED BÁSICA

Está constituida por el conjunto de equipamientos deportivos que se consideran fundamentales y dan servicio a toda la población, cubriendo las siguientes necesidades:

- Práctica deportiva generalizada y diversificada en las modalidades que se consideran fundamentales para el desarrollo y mantenimiento físico deportivo.
- Deporte escolar, en cumplimiento de los programas educativos establecidos.
- Competiciones de carácter local, en todas las categorías en las que se establezca el sistema de competición.

La Red Básica tiene carácter local, ofrece una práctica multideportiva, no presenta ninguna discriminación de acceso para ningún colectivo de usuarios, se adecua a las características de los distintos tipos de usuarios (escolares, competiciones de base, práctica físico-deportiva de la población), permite una alta rentabilidad social y tiene carácter permanente. El ámbito territorial de planificación queda determinado por el carácter local de la red básica.

Así, el PDIEDA, plantea un Sistema Territorial, que manteniendo la filosofía del anterior Plan Director (PDIDA), es más congruente con el Sistema Territorial establecido por el POTA, adaptando este último a la planificación de las instalaciones y equipamientos con los siguientes criterios:

- Necesidad de plantear unos ámbitos lo más homogéneos posibles, en cuanto a población, donde los recorridos para acceder al cualquier instalación de la red básica no exceda de los 30 minutos.
- Adapta el sistema territorial previsto por el POTA al desarrollo previsto del nuevo PDIEDA que parte de potenciar la distribución provincial, mediante la redacción de planes de ámbitos provincial, ya que muchas de las zonas del POTA no respetan los límites administrativos provinciales.
- Adaptar el sistema territorial previsto en el POTA ya que las zonas previstas en él no siempre respetan los límites entre los términos municipales lo que dificultaría la redacción de los planes municipales.

Para ello, el PDIEDA, plantea un sistema territorial con un total de 49 zonas repartidas entre las 8 provincias andaluzas y que desglosan por provincias en el Anexo II del PDIEDA.



#### 3.3.2. LA RED COMPLEMENTARIA

Comprende el conjunto de instalaciones deportivas que permiten asegurar las siguientes necesidades:

- Competiciones deportivas de nivel superior al de la red básica e inferior al de la red especial.
- Práctica deportiva de modalidades consideradas minoritarias, pero que aseguran una creciente diversificación deportiva.
- Práctica deportiva en instalaciones públicas, pero de uso restringido a determinados colectivos de usuarios.

La Red Complementaria tiene un ámbito de planificación que el Decreto 48/2022 denomina como "área deportiva" y que corresponde a la suma de varias zonas de planificación limítrofes (comarcas deportivas). En el presente proyecto del PDIEDA, se ha hecho coincidir el ámbito de planificación de la red complementaria con la provincia, no tanto por el hecho dudoso- de que exista una "realidad" deportiva provincial sino con la voluntad de obtener una referencia administrativa coincidente con otras instancias que actúan al mismo nivel como, por ejemplo, las Diputaciones Provinciales.

Los criterios de planificación seguidos para elaborar las propuestas de nuevas dotaciones en la red complementaria han sido los siguientes:

- Diversificación deportiva, procurando la implantación de un número importante de modalidades deportivas "no básicas".

- Acentuar la diferencia entre áreas o territorios a través de la especialización en uno o varios deportes, de acuerdo con el arraigo, tradición y preferencias locales.
- Potenciar el factor de capitalidad de los núcleos urbanos densos situando en ellos estos equipamientos especializados.

El resultado de la aplicación de estos criterios se contrasta con las determinaciones que el POTA fórmula para las distintas categorías de núcleos urbanos en relación a los equipamientos de la red complementaria, asegurando el cumplimiento de los mínimos fijados.



#### 3.3.3. LA RED ESPECIAL

Está constituida por el conjunto de instalaciones deportivas que pueden agruparse bajo los siguientes epígrafes:

- Grandes equipamientos asociados al medio natural (costas, montaña, nieve, embalses, ríos...).
- Equipamientos para la promoción del deporte de alto nivel (centros de alto rendimiento o tecnificación).
- Equipamientos deportivos de alta singularidad preparados para acoger competiciones de carácter nacional o internacional.

La Red Especial tiene un ámbito de planificación que corresponde a todo el territorio de Andalucía, teniendo presente que los equipamientos de la Red Especial pueden tener implicaciones o repercusiones tanto a nivel nacional como internacional debido a su singularidad.

Los criterios de planificación seguidos para trazar las propuestas de dotaciones de la red especial son los siguientes:

- Consideración del carácter único y singular tanto por las características del propio equipamiento como por la relación con el lugar o el tipo de promoción y gestión derivado.
- Optimización del valor de posición, asegurando accesibilidad, adecuada relación con el entorno y capacidad de atracción suficiente.
- Conciliación del carácter excepcional del equipamiento con su uso cotidiano, aplicando criterios empresariales de gestión y garantía de uso.

Las propuestas derivadas de la aplicación de estos criterios han sido contrastadas con las determinaciones del PDIEDA, comprobándose que en todo momento se cumplen sus prescripciones.

### 3.3. LAS REDES DE PLANIFICACIÓN DEL SISTEMA DEPORTIVO

40

#### Resumen de las Redes de Planificación del Sistema Deportivo

Nivel	Red Básica	Red Complementaria	Red Especial
<b>Definición y servicios que presta</b>	<p>Conjunto de equipamientos deportivos que se consideran fundamentales, dando servicio a toda la población y cubriendo las siguientes necesidades:</p> <ul style="list-style-type: none"> <li>• Práctica deportiva generalizada y diversificada.</li> <li>• Deporte escolar.</li> <li>• Competiciones de carácter local.</li> </ul>	<p>Conjunto de instalaciones deportivas que permiten asegurar las siguientes necesidades:</p> <ul style="list-style-type: none"> <li>• Competiciones deportivas de nivel superior al de la Red Básica e inferior al de la Red Especial.</li> <li>• Práctica deportiva de modalidades consideradas minoritarias, pero que aseguran la diversificación deportiva.</li> <li>• Práctica deportiva e instalaciones públicas, pero de uso restringido a determinados colectivos de usuarios/as.</li> </ul>	<p>Conjunto de instalaciones deportivas que pueden agruparse bajo los siguientes epígrafes:</p> <ul style="list-style-type: none"> <li>• Grandes equipamientos asociados al medio natural (costas, montaña, nieve, embalses, ...).</li> <li>• Equipamientos para la promoción del deporte de alto nivel (centros de alto rendimiento o tecnificación).</li> <li>• Equipamientos deportivos de alta singularidad preparados para acoger competiciones de carácter nacional o internacional.</li> </ul>
<b>Carácter y ámbito de aplicación</b>	<ul style="list-style-type: none"> <li>• Local.</li> <li>• Práctica multideportiva.</li> <li>• Sin discriminación de acceso.</li> <li>• Alta rentabilidad social.</li> <li>• Carácter permanente.</li> <li>• Carácter local municipal.</li> </ul>	<ul style="list-style-type: none"> <li>• Comarcal o provincial.</li> <li>• «Área deportiva» (según el Decreto 48/2022).</li> <li>• Comarcas deportivas.</li> </ul>	<ul style="list-style-type: none"> <li>• Regional.</li> <li>• Todo el territorio de Andalucía.</li> <li>• Pueden tener implicaciones o repercusiones a nivel nacional o internacional.</li> </ul>
<b>Ejemplo de instalación deportiva</b>			



El espacio deportivo constituye la unidad mínima a contabilizar a partir de la cual se construye el censo deportivo de un territorio y, como consecuencia, el espacio deportivo también va a ser el elemento de referencia que nos permita efectuar una valoración aproximada de la dotación deportiva del mismo.

El planeamiento deportivo se ha basado tradicionalmente en los llamados espacios deportivos convencionales y éstos han sido hasta ahora la referencia y el parámetro de cálculo más significativo, de hecho, los censos de instalaciones deportivas se han diseñado con este tipo de espacios como elementos de base.

Sin embargo, en la sociedad actual se encuentra que el denominado deporte para todos utiliza como soporte mayoritario aquellas áreas de actividad deportiva existentes en cada ciudad y en su entorno. Martos constituye un claro ejemplo de ello, a la vista del entorno donde se sitúa, con importantes zonas, de gran extensión y variedad, y con unas condiciones climatológicas y paisajísticas muy favorables para la práctica de actividades deportivas en espacios no estrictamente contruidos para ello.

En sintonía con las determinaciones del propio Plan Director de Instalaciones Deportivas de Andalucía, se establece la siguiente clasificación:

- ESPACIOS DEPORTIVOS CONVENCIONALES.
- ESPACIOS DEPORTIVOS SINGULARES.
- ÁREAS DE ACTIVIDAD DEPORTIVA.

#### 3.4.1. LOS ESPACIOS DEPORTIVOS CONVENCIONALES

Son aquellos espacios en los que tradicionalmente se ha basado el planeamiento deportivo a la hora de elaborar los censos. A partir de ahora se van a redefinir este tipo de espacios deportivos como: Marco físico donde la actividad se desarrolla en un espacio proyectado de acuerdo con unos cánones preestablecidos.

Diversos ejemplos de estos espacios serían: una pista polideportiva, el vaso de una piscina, el terreno de juego de un campo de fútbol, etc., es decir las zonas específicas de práctica.

Existen diversos tipos de espacios deportivos convencionales: algunos podrán ser polivalentes en su uso (pistas polideportivas, pabellones...) y otros más específicos (pistas de atletismo, piscinas...) Así, dependiendo del uso y tipología de las mismas, los podemos clasificar en los siguientes grupos:

- PISTAS AL AIRE LIBRE: (pistas polideportivas, pistas con pared, pistas de petanca, pistas de hielo, o pistas de tenis).
- CAMPOS GRANDES: (de tierra, hierba natural o hierba artificial).
- PISTAS LONGITUDINALES (atletismo, velódromos, patinódromos).
- VASOS DE PISCINAS: (cubiertas o al aire libre).
- SALAS CUBIERTAS o PABELLONES.



### 3.4.1.1. PISTAS AL AIRE LIBRE

Pudiendo distinguirse los siguientes tipos:

- **PISTAS POLIDEPORTIVAS:** Espacios deportivos de forma rectangular. Normalmente incorporan los elementos y marcajes de las actividades que se pueden desarrollar en los mismos. Las pistas polideportivas en espacios cerrados dan lugar a pabellones. Las pistas tienen una limitación de superficie, ya que normalmente a partir de 1.500 m2 pasan a considerarse como campos. Se han diferenciado los siguientes subtipos:
  - Pistas polideportivas. Pistas que permiten la práctica de varios deportes.
  - Pista polideportiva 1. Pista polideportiva de 400 a 800 m2 de superficie.
  - Pista polideportiva 2. Pista polideportiva de 800 a 1000 m2 de superficie.
  - Pista polideportiva 3. Pista polideportiva mayor de 1000 m2 de superficie.
- **PISTAS ESPECIALIZADAS Y OTRAS PISTAS:** Pistas con unas características adaptadas para la práctica de un deporte concreto y otras pistas no catalogadas. Se han diferenciado los siguientes subtipos:
  - Pista de tenis.
  - Pista de hielo.
  - Pista de petanca.
  - Otras pistas. Superficie igual o mayor de 400m2, definidas por la actividad principal.
  - Otras pistas pequeñas. Menores de 400m2 de superficie, definidas por la actividad principal.

- **PISTAS CON PARED:** Espacios equivalentes a las pistas pero que disponen de una o varias paredes perimetrales que se utilizan para el desarrollo de la actividad deportiva. Se han diferenciado los siguientes subtipos:
  - Pistas polideportivas con frontón: Pistas polideportivas con dos paredes como mínimo que permiten la práctica de varios deportes, de pista y de frontón.
  - Pista polideportiva con frontón 1. Pista polideportiva de 400 a 800 m2 con frontón.
  - Pista polideportiva con frontón 2. Pista polideportiva de 800 a 1000 m2 con frontón.
  - Pista polideportiva con frontón 3. Pista polideportiva mayor 1000 m2 con frontón.
  - Frontones y otras pistas con pared.: Adaptadas para la práctica de un deporte. Se pueden distinguir las siguientes:
    - Frontón.
    - Pádel.
    - Squash.
    - Trinquete.
  - Otras pistas con pared. Superficie igual o mayor de 400 m2, definidas por la actividad principal.
  - Otras pistas pequeñas con pared. Menores de 400 m2, definidas por la actividad principal.





### 3.4.1.2. CAMPOS GRANDES

Espacios deportivos de forma rectangular definidos por el pavimento o valla perimetral que normalmente incorporan los marcajes de las actividades que se pueden desarrollar en el mismo. La superficie de los campos normalmente supera los 1.500 m<sup>2</sup>. Se han diferenciado atendiendo a diversas clasificaciones:

- **POR SUPERFICIE:**

- Campo polideportivo mínimo. Campo polideportivo de 1.500 a 4.000 m<sup>2</sup> de superficie.
- Campo polideportivo básico. Campo polideportivo de 4.000 a 8.000 m<sup>2</sup> de superficie.
- Campo polideportivo reglamentario. Campo polideportivo mayor de 8.000 m<sup>2</sup> de superficie.

- **POR SU ESPECIALIZACIÓN:**

- Campos polideportivos. Campo que permite la práctica de varios deportes (fútbol, hockey, rugby,...).
- Campos especializados y otros campos. Campos con unas características adaptadas para la práctica de un deporte y otros campos no catalogados. Se han diferenciado los siguientes subtipos:
  - Campo de fútbol. Campo mínimo de 4.000 m<sup>2</sup> de superficie.
  - Campo de fútbol-7. Campo mínimo de 1.500 m<sup>2</sup> de superficie
  - Campo de rugby. Campo mínimo de 4.000 m<sup>2</sup> de superficie.
  - Campo de hockey. Campo mínimo de 4.000 m<sup>2</sup> de superficie.
  - Campo de béisbol. Campo mínimo de 4.000 m<sup>2</sup> de superficie.
  - Campo de softball.
  - Zona de lanzamiento de atletismo. Campo interior de la pista de atletismo.

- Otros campos. Mínimo de 2.000 m<sup>2</sup> de superficie, definidos por la actividad principal.
- Otros campos pequeños. Menores de 2.000 m<sup>2</sup> de superficie definidos por la actividad principal.

- **POR EL PAVIMENTO DEPORTIVO:**

- Campo de arena o similar.
- Campo de hierba natural.
- Campo de hierba artificial.

### 3.4.1.3. PISTAS LONGITUDINALES

Espacios deportivos que se caracterizan porque la actividad se desarrolla siguiendo un recorrido, por ello la longitud es determinante y predomina sobre el ancho. Por ejemplo, una pista de atletismo de 400 m puede tener una anchura variable en función del número de calles. Se han diferenciado los siguientes tipos:

- **ESPACIOS LONGITUDINALES DE ATLETISMO:** Pistas de carrera y otros espacios longitudinales de atletismo:

- Pista de atletismo de 400 m: Pista de carreras de 400 m de cuerda.
- Pista de atletismo de 300 m: Pista de carreras de 300 m de cuerda.
- Pista de atletismo de 200 m: Pista de carreras de 200 m de cuerda.
- Otras pistas de atletismo: Pistas de carreras de otras dimensiones o cuerda irregular.
- Recta carreras de atletismo.
- Recta de saltos: longitud, triple y pértiga.
- Zona de salto de altura.



### 3.4. EL ESPACIO DEPORTIVO

44

- **ESPACIOS LONGITUDINALES ADAPTADOS:** Espacios longitudinales adaptados para la práctica de un deporte y otros espacios pequeños y no catalogados. Se han diferenciado los siguientes subtipos:
  - Velódromo.
  - Patinódromo.
  - Anillo de hielo.
  - Otros espacios longitudinales: Mínimo 100 m de longitud.
  - Otros espacios longitudinales pequeños: Menores de 100 m de longitud.

#### 3.4.1.4. VASOS DE PISCINA

Espacios deportivos que se caracterizan porque la actividad se desarrolla en el medio acuático, por ello a parte de la longitud de los vasos deportivos, es fundamental el conocimiento de la profundidad y el cerramiento ya que son determinantes para las actividades que se desarrollan en los mismos. Los vasos en un recinto cerrado dan lugar a piscinas cubiertas. Se han diferenciado los siguientes tipos:

- **VASOS DEPORTIVOS:** Tienen unas dimensiones que se adaptan a los requerimientos de la competición.
  - Vaso deportivo de 50 m.
  - Vaso deportivo de 33 m.
  - Vaso deportivo de 25 m.
  - Vaso de saltos (con trampolín o palanca de saltos).

#### • OTROS VASOS:

- Vasos de carácter no deportivo.
- Vaso de enseñanza.
- Vaso recreativo.
- Vaso hidromasaje.
- Vaso de chapoteo
- Otros vasos: Mínimo 50 m2 de superficie.
- Otros vasos pequeños: Menores de 50 m2 de superficie.

Sin embargo, la clasificación elemental de los vasos de piscina los subdivide en dos tipos fundamentales:

- Vasos de piscinas al aire libre.
- Vasos de piscinas cubiertas.

#### 3.4.1.5. SALAS CUBIERTAS

Pudiendo distinguirse los siguientes tipos:

- **SALAS:** Espacios deportivos donde se desarrollan actividades en recinto cerrado que no tienen los requerimientos dimensionales de las pistas, por tanto pueden ser irregulares o incluso tener pilares o columnas en su interior si estos no interfieren la actividad concreta que se desarrolla en la misma. Se han diferenciado los siguientes subtipos:
  - Salas polivalentes. Salas de actividades de uso no especializado (educación física, aeróbic, etc.).
    - Sala polivalente 1. Sala polivalente de 100 a 200 m2 de superficie.
    - Sala polivalente 2. Sala polivalente de 200 a 300 m2 de superficie.
    - Sala polivalente 3. Sala polivalente mayor de 300 m2 de superficie.



- Salas especializadas y otras salas. Salas adaptadas a un uso especializado y otras salas.
  - Sala equipada. Equipada con aparatos gimnásticos, de musculación, cardiovascular, etc.
  - Sala de artes marciales. El pavimento está adaptado a estas modalidades.
  - Sala de esgrima.
  - Sala especializada. Definida por la actividad principal.
  - Otras salas. Mínimo 50 m2 de superficie.
  - Otras salas pequeñas. Menores de 50 m2 de superficie.
- **PABELLONES POLIDEPORTIVOS:** Espacios deportivos donde se desarrollan actividades en recinto cerrado que tienen los requerimientos dimensionales de las pistas, por tanto, no pueden ser irregulares, ni tener pilares o columnas en su interior, ya que interferirían en la actividad concreta que se desarrolla en la misma. Según sus dimensiones y polivalencia los clasificaremos en:
  - Pabellón polideportivo básico.
  - Pabellón polideportivo doble.
  - Pabellón polideportivo triple.
  - Gran Pabellón polideportivo.

Además de la clasificación tipológica que acabamos de analizar, los espacios deportivos convencionales pueden diferenciarse atendiendo a que sus características se ajusten a lo estipulado por los correspondientes reglamentos deportivos, esto es, que se encuentren homologados para la práctica de las actividades deportivas a que se destinan. La distinción es la siguiente:

- **ESPACIOS DEPORTIVOS CONVENCIONALES REGLADOS:** Referido a aquellos espacios deportivos donde la práctica deportiva que se ejerce en el mismo se produce en un espacio físico reglamentario, es decir, homologado para la práctica de actividades deportivas dentro de ámbito de las normas NIDE, Federativas, etc.
- **ESPACIOS DEPORTIVOS CONVENCIONALES NO REGLADOS:** Donde la práctica deportiva se ejerce con normalidad, con la única excepción de producirse en un espacio físico no reglamentario, es decir, no homologado para la práctica de actividades deportivas dentro del ámbito de la normativa para la competición.



En la siguiente tabla se relacionan los espacios deportivos convencionales censados más usuales según el PDIEDA. Para cada tipo de espacio, el código varía en función de las dimensiones globales del mismo, que determinarán generalmente la diversidad de las posibles prácticas deportivas.

### 3.4. EL ESPACIO DEPORTIVO

Espacios deportivos convencionales más usuales y las actividades deportivas asociadas			
Tipo		Dimensiones	Principales actividades deportivas
Pistas polideportivas	Pista Polideportiva de 400 a 800 m <sup>2</sup>	32m x 19m	PP1: Voleibol + Baloncesto
			Otras PP
	Pista Polideportiva de 800 a 1000 m <sup>2</sup>	44m x 22m	PP2: Voleibol + Baloncesto + Balonmano/Fútbol Sala
			Otras PP
	Pista Polideportiva > 1000 m <sup>2</sup>	45m x 24m	PP3: Voleibol + Baloncesto + Balonmano/Fútbol Sala + 2 transversales voleibol + 2 transversales baloncesto
		44m x 32 m	Otras PP
Pistas deportivas	Pista de Tenis	17,07/20,11m x 34,77/40,23m	Tenis
		8,50/12m x 20m	Tenis Playa
	Pista de Hielo	5m x 45,72m	Curling
		26/30m x 60m	Hockey Hielo
		26/30m x 56/60m	Patinaje Artístico
		30m x 60m	Patinaje velocidad en pista corta
		Varias	Patinaje velocidad en pista larga
	Pista de Petanca	No definido en NIDE	Petanca



### 3.4. EL ESPACIO DEPORTIVO

47

Espacios deportivos convencionales más usuales y las actividades deportivas asociadas			
Tipo		Dimensiones	Principales actividades deportivas
Pistas polideportivas con frontón	Pista Polideportiva de 400 a 800 m <sup>2</sup> con frontón	32m x 19m	PP1 con frontón: Voleibol + Baloncesto + Frontón
			Otras PP
	Pista Polideportiva de 800 a 1000 m <sup>2</sup> con frontón	44m x 22m	PP2 con frontón: Voleibol + Baloncesto + Balonmano/Fútbol Sala + Frontón
			Otras PP
	Pista Polideportiva > 1000m <sup>2</sup> con frontón	45m x 24m	PP3 con frontón: Voleibol + Baloncesto + Balonmano/Fútbol Sala + 3 transversales Voleibol + Frontón
		44m x 32m	PP4 con frontón: Voleibol + Baloncesto + Balonmano/Fútbol Sala + 2 transversales voleibol + 2 transversales baloncesto + Frontón
			Otras PP
Frontones y otras pistas de pared	Frontón	30m x 14,50m	Frontón corto de 30m
		36m x 14,50m	Frontón corto de 36m
		54m x 14,50m	Frontón largo de 54m
			Otros
	Pádel	10m x 20m	Pádel
	Squash	6,40m/7,62m x 9,75m	Squash



### 3.4. EL ESPACIO DEPORTIVO

48

Espacios deportivos convencionales más usuales y las actividades deportivas asociadas			
Tipo		Dimensiones	Principales actividades deportivas
Campos especializados y otros campos	Campo de Fútbol	48/93m x 93/125m	Fútbol
	Campo de Fútbol 7	33-48m x 53-70m	Fútbol 7
	Campo de Rugby	72/80m x 110/154m	Rugby
	Campo de Hockey	63m x 101,4m	Hockey Hierba
	Campo de Beisbol	No definido en NIDE	Beisbol
	Campo de Softbol	No definido en NIDE	Softbol
	Zona de lanzamiento de Atletismo	48m x 85m	Lanzamiento de disco
		54m x 132,50 / 139m	Lanzamiento de jabalina
		54m x 95m	Lanzamiento de martillo
		15m x 28,3175 m	Lanzamiento de peso
	Otros campos > 2000m <sup>2</sup>		
	Otros campos < 2000m <sup>2</sup>		
Espacios longitudinales de atletismo	Pista de Atletismo de 400 m	Ancho 7,32/9,76m	Pista de carreras 400m (6/8 calles)
	Otras pistas de Atletismo mínimo 100m		Pista de carreras 100m



### 3.4. EL ESPACIO DEPORTIVO

Espacios deportivos convencionales más usuales y las actividades deportivas asociadas			
Tipo		Dimensiones	Principales actividades deportivas
Vasos deportivos	Vaso deportivo de 25m	25 x 12,50 x profundidad min. 1.80	N1: vaso natación 1
		25 x 12,50 x profundidad min. 1.20	P1: vaso polivalente 1
		25 x 16,50 x profundidad min. 1.80	N2: vaso natación 2
		25 x 16,50 x profundidad min. 1.80	P2: vaso polivalente 2
		25 x 21 x profundidad min. 1.80	N3: vaso natación 3
		25 x 25 x profundidad min. 2.00	N4: vaso natación 4
			Otros anchos
	Vaso deportivo de 33m	No definido en NIDE	
	Vaso deportivo de 50m	50 x 16,50 x profundidad min. 1.80	N5: vaso natación 5
		50 x 16,50 x profundidad min. 1.20	P3: vaso polivalente 3
		50 x 21 x profundidad min. 1.80	N6: vaso natación 6
		50 x 21 x profundidad min. 1.20	P4: vaso polivalente 4
		50 x 25 x profundidad min. 2.00	N7: vaso polivalente 7
			Otros anchos
	Vaso de saltos	21/25 x 15/21 x profundidad 5 m	Saltos



### 3.4. EL ESPACIO DEPORTIVO

50

Así la taxonomía de espacios deportivos convencionales seguirá la siguiente estructura:

POL	POL-1
	POL-2
	POL-3
	POL-4
TEN	TEN
FRO	FRO-1
	FRO-2
PAD	PAD
FUT	FUT-5
	FUT-7
	FUT-11
OCB	OCB
ATL	ATL
PCU	PCU-1
	PCU-2
	PCU-3
	PCU-4
	PCU-5
PAL	PAL-1
	PAL-2
	PAL-3
	PAL-4
	PAL-5
PAB	PAB-1
	PAB-2
	PAB-3
	PAB-4
SAL	SAL-1
	SAL-2
	SAL-3

#### 3.4.2. ESPACIOS DEPORTIVOS SINGULARES

Podemos definirlos como aquellos espacios deportivos que, no teniendo un espacio claramente prefijado para el desarrollo de la actividad deportiva reglada, adoptan unas características y singularidades técnicas cuya solución concreta depende de cada modalidad.

Se trata de aquellos espacios deportivos cuyas características guardan una relación directa con el entorno donde quedan ubicados, aun cuando la actividad deportiva que en ellos se desarrolla sea de carácter reglado.

De esta forma, las dimensiones de estos espacios no están claramente definidas, es decir, varían en función del deporte y la reglamentación (número de hoyos, características de los recorridos, número de postas, etc.).





### 3.4. EL ESPACIO DEPORTIVO

51

Por último, estos espacios deportivos singulares pueden clasificarse en:

#### 3.4.2.1. ESPACIOS DEPORTIVOS SINGULARES ASOCIADOS AL MEDIO NATURAL

##### TERRESTRES

###### A. Campo de Golf.

Campos y espacios contruidos para la práctica del golf en sus diferentes modalidades.

- Campo de golf. Campo de golf con al menos 9 hoyos, de par 3, 4 o 5.
- Pitch and putt.
- Campo de golf rústico. Campo que aprovecha el estado natural del terreno con mínimas adaptaciones.
- Otros campos de golf.
- Zonas de prácticas. Zonas adaptadas para la práctica de los diferentes golpes.
- Campo de prácticas.
- Bunker de prácticas.
- Green de prácticas.

###### B. Zonas de deportes de invierno.

- Trampolín de saltos.
- Pista de esquí alpino.
- Pista de esquí de fondo (nórdico).
- Pista de snow.
- Circuito de fondo y tiro (Biathlón).

##### ACUÁTICOS

###### A. Canal de remo y piragüismo.

Canales e instalaciones artificiales para la práctica del remo y el piragüismo.

- Canal de aguas tranquilas.
- Canal de aguas bravas.



##### AÉREOS

###### A. Pistas de modelismo.

- Campo de aeromodelismo.



## 3.4. EL ESPACIO DEPORTIVO

52

### 3.4.2.2. ESPACIOS DEPORTIVOS SINGULARES NO ASOCIADOS AL MEDIO NATURAL

#### CIRCUITOS DE CARRERA A PIE

Circuitos y recorridos contruidos específicamente para correr y caminar, pueden disponer o no de estaciones intermedias para la realización de ejercicios o de obstáculos en el recorrido.

#### CIRCUITOS DE BICICLETA

Circuitos y carriles de bicicleta contruidos específicamente para esta actividad. Las vías verdes y otros recorridos adaptados que aprovechan las infraestructuras o la naturaleza se tipificarán como áreas de actividad:

- Circuitos de bicicleta (circuitos cerrados).
- Carriles-bici. La instalación se localizará geográficamente en el punto más significativo (aparcamiento bicis o punto de información). Se censarán una vez en cada calle o carretera por la que pasan. Si pasan por varios términos municipales o distritos municipales, una vez como mínimo en cada municipio o distrito.

#### CIRCUITOS DE MOTOR

Circuitos y espacios contruidos específicamente para la práctica de actividades relacionadas con el motor. Se distinguen los siguientes:

- Circuitos de velocidad.
- Circuito de motocross.
- Circuito de karts.
- Otros circuitos de motor.

#### PISTAS DE MONOPATÍN Y PATÍN EN LÍNEA

Se distinguen los siguientes:

- Pista monopatín y patín en línea.
- Circuito monopatín y patín en línea.
- Campo monopatín y patín en línea (skate park).

#### ESPACIOS DE HÍPICA

Se distinguen los siguientes:

- Pista de carreras hípicas.
- Pista de doma, picadero.
- Campo de polo.
- Pistas de saltos.



#### ROCÓDROMOS

Estructuras artificiales construidas para la práctica de deportes de montaña y escalada. Las zonas naturales equipadas para estas actividades se consideran como áreas de actividad. Se distinguen los siguientes:

- Rocódromo.
- Rocódromo boulder. Altura menor a 3 metros.

#### CAMPOS DE TIRO

Se distinguen los siguientes:

- Campo de tiro vuelo.
- Campo de tiro al plato.
- Campo de tiro de precisión.
- Campo de tiro con arco.
- Otros campos de tiro.



#### ZONAS DE JUEGOS POPULARES Y/O TRADICIONALES

Se distinguen los siguientes:

- Pista de calva.
- Pista de tanga.
- Pista de lanzamiento de barra castellana.
- Pista de lanzamientos de barra aragonesa.
- Corro de lucha. En el caso de Canarias se llama terrero.
- Carril de Bolos Huertanos.
- Campo de Bolos Cartagenero.
- Bolera.
- Campo de billar romano.
- Campo de llave (chave).
- Otras zonas de juegos populares.

#### OTROS ESPACIOS SINGULARES

Se distinguen los siguientes:

- Campo de mini-golf.
- Pista de bowling.
- Campos de casting.
- Remo en banco fijo (con balsa).
- Otros espacios singulares.

### 3.4.3. LAS ÁREAS DE ACTIVIDAD

Cada día es más frecuente la utilización de los espacios no estrictamente deportivos (parques, calles, carreteras, ríos, lagos...) no solamente para la práctica deportiva sino también desde el punto de vista lúdico y recreativo.

Puede observarse como la práctica deportiva contemporánea ha desbordado los lugares que tradicionalmente tenía asignados, se ha dado paso a nuevos conceptos de espacios deportivos, que abarcan desde las tradicionales instalaciones deportivas hasta lo que vamos a denominar como áreas de actividad. Así pues, al abordar el tema de estos nuevos espacios que no son convencionales ni singulares, partimos también de una nueva definición como base: la de las áreas de actividad: que constituyen el entorno natural susceptible de albergar una actividad física de forma espontánea, por tanto, no han sido programadas inicialmente como espacios deportivos, ni tampoco en su conjunto como instalaciones deportivas.

A partir de ello, es criterio del presente plan considerar a las áreas de actividad como verdaderos espacios deportivos y por lo tanto, procedería su análisis sistemático dentro y fuera de la ciudad, estudiando sus posibles potencialidades y programando la dotación de unos servicios auxiliares mínimos para conseguir en última instancia un nuevo concepto dentro del sistema de instalaciones deportivas que vamos a denominar: áreas de actividad programada. Así, por ejemplo: dotar y adaptar un sendero que discurra por una zona montañosa con señalizaciones y complementos adecuados (sistema de medición y control, señalización, fuentes, etc.) sin alterar tampoco sus condiciones esenciales y preservando el equilibrio ecológico y del paisaje, convertiría lo anterior en un área de actividad programada.

### 3.4.3.1. LOCALIZACIÓN, ADECUACIÓN Y CONSERVACIÓN DE ESTAS ÁREAS DE ACTIVIDAD

A partir de la localización y reconocimiento del área de actividad en concreto, su adecuación o habilitación no tiene por qué implicar grandes actuaciones, sino que realmente se les considere como un soporte más de las posibles actividades que los ciudadanos puedan escoger para practicar deporte dentro de un área o entorno determinado.

Así, con la dotación de aparatos o material deportivo (porterías, canastas, pequeños rocódromos), señalizaciones (de puntos kilométricos, áreas de juego, itinerarios), adecuación (de pavimentos, correcta iluminación) etc., se conseguirá no sólo aumentar su uso y dotar al municipio de nuevas áreas de actividad programadas susceptibles de ser utilizados para practicar deporte sino también promocionar la práctica deportiva entre sus ciudadanos.

Es objetivo del presente Plan el habilitar estas áreas de actividad con las actuaciones indicadas, favorecer su mantenimiento en buenas condiciones de uso y garantizar tanto la seguridad de los usuarios como los derechos de los peatones y al mismo tiempo, se ha de preservar en todo caso el equilibrio ecológico y la protección al medio ambiente.



### 3.4.3.2. TIPOS DE ÁREAS DE ACTIVIDAD

Existe una amplia lista de posibles áreas de actividad fácilmente adaptables a las áreas de las playas, parques y paseos públicos, etc., este listado no es exhaustivo, sino que se puede ir ampliando en la medida en que crece el espíritu deportivo de la población y se incorporan nuevas tendencias y hábitos deportivos. Como se ha venido argumentando, las áreas de actividad conllevan bajo coste y un carácter muy popular, normalmente se encuentran ubicados dentro de la red de espacios libres, parques públicos, zonas del extrarradio, áreas de playa, montaña, etc. Dentro de las áreas de actividad se encuentran las de tipo terrestre, aéreo o acuático, que se analizan a continuación.

### 3.4.3.3. ÁREAS DE ACTIVIDAD EN EL MEDIO NATURAL TERRESTRE

- **Zona de escalada.** Espacio adaptado y equipado que aprovecha espacios rocosos naturales o determinadas infraestructuras para la práctica de actividades relacionadas con la escalada.
- **Vías ferratas.** Recorridos por espacios rocosos naturales equipados con elementos de progresión (escalones metálicos artificiales) para poder trepar y cable lateral para asegurarse.
- **Ruta ecuestre.** Es el recorrido a caballo balizado y señalizado.
- **Campo de recorrido de tiro y de caza.**
- **Cavidades. Simas y cuevas.**

- **Vías verdes y caminos naturales.** Recorridos que aprovechan antiguas infraestructuras y caminos, para una vez adaptados y señalizados permitir el desarrollo de actividades sin un alto grado de dificultad, como son el caminar, cicloturismo, patinaje, etc.
  - Vía verde. Antiguas vías de ferrocarril adaptadas para el nuevo uso. Las instalaciones se localizarán en los puntos más significativos de cada municipio por el que pasan, normalmente en la antigua estación o apeadero y en su defecto en el punto de acceso (aparcamiento o punto de información).
  - Camino de sirga. Caminos laterales de servicio de canales de navegación y de riego.
  - Otros caminos naturales (históricos, cañadas, rural, etc.)
- **Senderos.** Se conoce como sendero a todo recorrido peatonal balizado, homologado y señalizado principalmente para la práctica del senderismo. La instalación se localizará en el punto de información o espacio complementario que se está censando (por ejemplo, un refugio), en cada instalación se censarán todos los senderos que pasen por ese punto
  - Sendero de gran recorrido (GR).
  - Sendero de pequeño recorrido (PR): (De hasta 30 km.)
  - Sendero Local (SL) (Hasta 10 Km. y una sola etapa).
  - Sendero Urbano (SU) (parques, jardines, ciudad, etc.).



- **Zona de actividad físico-deportiva en playas y ríos.**
  - Zona playas naturales.
  - Zona playas artificiales.
  - Zona en ríos / lagos / pantanos.
  - Zonas con itinerarios de BTT (bicicleta de montaña).

- **Otras áreas terrestres.**

### 3.4.3.4. ÁREAS DE ACTIVIDAD EN EL MEDIO NATURAL AÉREO

- **Zona de vuelo (rampas de despegue y campos de aterrizaje).**
  - Zona de vuelo con motor.
  - Zona de vuelo aerostático.
  - Zona de vuelo sin motor. Parapente, ala delta, velero, etc.
- **Zona de paracaidismo.**



- **Colombódromo. Campo de entrenamiento.**
- **Otras áreas.**

### 3.4.3.5. ÁREAS DE ACTIVIDAD EN EL MEDIO NATURAL ACUÁTICO

- **Zona de vela. Zona reservada para la práctica de vela en sus distintas modalidades.**
  - Zona acuática de vela.
- **Zona de barrancos (equipada y señalizada). Itinerario en barranco.**
- **Zona de actividades a motor.**
- **Zona de actividad subacuática. Se pueden desarrollar en lagos, presas, embalses, ríos y mar.**
  - Zona de pesca submarina.
  - Zona de inmersión.
  - Otras zonas de actividades subacuáticas.
- **Zona de surf.**
- **Zona de esquí acuático.**
- **Zona de remo y piragüismo.**
  - Zona de remo en aguas tranquilas.
  - Zonas de piragüismo en aguas bravas.
  - Otras áreas acuáticas.

### 3.5. CLASIFICACIÓN DE INSTALACIONES DEPORTIVAS

57

Entendemos como instalaciones deportivas, el conjunto formado por uno o varios espacios deportivos (convencionales o singulares) susceptibles de alojar cualquier actividad deportiva junto con sus servicios auxiliares mínimos (vestuario, control de acceso, etc.) imprescindibles para su buen funcionamiento.

Debido a la gran tipología de prácticas deportivas que se pueden hacer en las diferentes instalaciones deportivas y al nivel de realización de éstas (rendimiento, ocio, salud...) nos encontramos con una gran variedad de tipos de instalaciones deportivas.

De esta forma, y atendiendo a las diferentes prácticas deportivas y tipología de usuarios/as, a continuación mostramos la clasificación de instalaciones deportivas utilizada en el Plan Director de Instalaciones Deportivas de Andalucía (PDIEDA).

Como podemos observar en el siguiente cuadro, el PDIEDA, distingue tres tipos de clasificación de instalaciones deportivas:

- En relación con la convencionalidad o singularidad de sus espacios deportivos.
- Si existe un único espacio o por el contrario existen concentración de ellos.
- Si los espacios son del tipo cubierto o descubierto.





## 3.5. CLASIFICACIÓN DE INSTALACIONES DEPORTIVAS

58

### 3.5.1. CLASES DE INSTALACIONES DEPORTIVAS CONVENCIONALES

Dentro de las instalaciones deportivas convencionales, éstas se subdividen en instalaciones regladas o no regladas, en función de si los espacios deportivos que la integran son reglados o no. En las instalaciones deportivas convencionales regladas encontramos:

- **Instalaciones Deportivas Al Aire Libre:** Son instalaciones deportivas convencionales que constan de un espacio deportivo reglado y al aire libre, entre ellas podemos encontrar las pistas polideportivas, los campos de fútbol no cubiertos, las pistas de atletismo al aire libre, una piscina al aire libre, etc.
- **Instalaciones Deportivas Cubiertas:** Son instalaciones deportivas convencionales cuyo único espacio deportivo es reglado y cubierto, como ejemplo de ellas son los pabellones, una piscina cubierta aislada, etc.
- **Polideportivos:** Son instalaciones deportivas convencionales con varios espacios deportivos reglados y todos al aire libre, como ejemplo se sitúan los polideportivos compuestos por varios espacios (agrupación de pistas polideportivas, o de tenis, agrupación de pista de atletismo con pistas polideportivas, o la agrupación de pistas polideportivas y campo de fútbol, la agrupación de una piscina al aire libre con pistas polideportivas, etc.).
- **Complejos Deportivos:** Son instalaciones deportivas convencionales con varios espacios deportivos reglados y al menos uno de ellos cubierto, un ejemplo de ellos pueden ser las agrupaciones de pistas polideportivas con uno o varios pabellones o piscinas cubiertas, un pabellón con una piscina, un palacio de deportes (cuando lleve conectado sus salas de calentamiento y pistas auxiliares), etc.

Así, dentro de las instalaciones deportivas convencionales no regladas sean múltiples o unitarias encontramos:

- **Pistas recreativas-pistas deportivas elementales:** Son instalaciones deportivas convencionales con uno o varios espacios deportivos cubiertos o descubiertos siendo la gran mayoría de ellos no reglados, un ejemplo de ello puede ser una batería de canastas de baloncesto, una pista no reglamentaria con una portería de fútbol sala en un pequeño espacio, etc.

### 3.5.2. CLASES DE INSTALACIONES DEPORTIVAS SINGULARES

Las instalaciones deportivas singulares son las que contienen mayoritariamente espacios deportivos singulares. A su vez estas se pueden dividir en instalaciones unitarias o múltiples, según si los espacios deportivos que la integran son uno o varios y al mismo tiempo, estos espacios podrán ser de tipo cubierto o descubierto. Dentro de las instalaciones deportivas singulares podemos encontrar:

- **Instalaciones deportivas singulares al aire libre:** Son instalaciones deportivas compuestas por un único espacio deportivo singular al aire libre. Por ejemplo, un circuito de motocross.
- **Instalaciones deportivas singulares cubiertas:** Son instalaciones deportivas compuestas por un único espacio deportivo singular cubierto. Por ejemplo, un campo de tiro cubierto.
- **Polideportivos singulares:** Son instalaciones deportivas compuestas por varios espacios deportivos singulares y todos al aire libre, un ejemplo es la agrupación de un circuito de monopatín junto con un circuito de bicicleta, etc.
- **Complejos deportivos singulares:** Son instalaciones deportivas compuestas por varios espacios deportivos singulares y al menos uno de ellos cubierto. Ejemplo es la agrupación de un circuito de motocross cubierto junto con uno de karts descubierto.





### 3.6. ÁREAS DE ACTIVIDAD

59

Podemos definir las áreas de actividad como aquellas zonas que inicialmente no han sido diseñadas como deportivas sino más bien como espacios libres o como zonas de esparcimiento y de ocio, pero que, dadas sus características naturales pueden ser susceptibles también para un uso deportivo. Un ejemplo de ello puede ser la ribera de un arroyo.

Podemos dividir las áreas de actividad en dos clases, en función de si se encuentran o no dotadas de elementos auxiliares mínimos para poder albergar actividades deportivas.

- **Áreas de actividad no programada:** Son aquellos espacios físicos que la población utiliza de manera espontánea para la práctica deportiva sin que estén adaptados a través de servicios o elementos auxiliares para dicho uso.



- **Áreas de actividad programada:** Son aquellos espacios que si están adaptados con servicios o elementos auxiliares que complete y programen el uso. Este tipo de espacios se obtienen bien a partir de la programación o planificación de una serie de adaptaciones mínimas en áreas de actividad no programada o bien, de adaptaciones mínimas en áreas de actividad no programada o bien, de la propia iniciativa de la Administración en adaptar entornos para la práctica deportiva de los ciudadanos.



## Clasificación de las Instalaciones Deportivas (PDIEDA)

CRITERIOS				DENOMINACIÓN DE LOS TIPOS DE INSTALACIONES DEPORTIVAS
CONVENCIONALIDAD/SINGULARIDAD		CONCENTRACIÓN DE ESPACIOS	DISEÑO DE LOS ESPACIOS	
INSTALACIONES DEPORTIVAS CONVENCIONALES	REGLADAS	UNITARIAS (AISLADAS)	DESCUBIERTA	Instalación deportiva al aire libre
			CUBIERTA	Instalación deportiva cubierta
		MÚLTIPLES	DESCUBIERTA	Polideportivos
			CUBIERTA	Complejos deportivos
	NO REGLADAS	UNITARIAS (AISLADAS)	DESCUBIERTA O CUBIERTA	Pistas recreativas-pistas deportivas elementales
		MÚLTIPLES		
INSTALACIONES DEPORTIVAS SINGULARES		UNITARIAS (AISLADAS)	DESCUBIERTA	Instalaciones deportivas singulares al aire libre
			CUBIERTA	Instalaciones deportivas singulares cubiertas
		MÚLTIPLES	DESCUBIERTA	Polideportivos singulares
			CUBIERTA	Complejos deportivos singulares



**Cuadro resumen del Sistema de Instalaciones Deportivas (PDIEDA)**

INSTALACIONES DEPORTIVAS	INSTALACIONES DEPORTIVAS CONVENCIONALES	REGLADAS	UNITARIAS (AISLADAS)	DESCUBIERTA	Al aire libre
				CUBIERTA	Cubierta
			MÚLTIPLES	DESCUBIERTA	Polideportivos
				CUBIERTA	Complejos deportivos
		NO REGLADAS	UNITARIAS (AISLADAS)	DESCUBIERTA O CUBIERTA	Pistas recreativas-pistas deportivas elementales
			MÚLTIPLES		
	INSTALACIONES DEPORTIVAS SINGULARES		UNITARIAS (AISLADAS)	DESCUBIERTA	Instalaciones deportivas singulares al aire libre
				CUBIERTA	Instalaciones deportivas singulares cubiertas
			MÚLTIPLES	DESCUBIERTA	Polideportivos singulares
				CUBIERTA	Complejos deportivos singulares
ÁREAS DE ACTIVIDAD					Áreas de actividad equipadas
					Áreas de actividad no equipadas

## 4. ANÁLISIS DE DEMANDA Y HÁBITOS DEPORTIVOS DE MARTOS





### 4.1.1. FUNDAMENTOS

El deporte, como manifestación social ha ido cambiando rápidamente a lo largo de los años. Podríamos decir que el deporte, tal y como lo conocemos hoy, tiene su origen en la Gran Bretaña del siglo XIX de acuerdo con las reglas festivas y de ocio de determinadas clases sociales y posteriormente se universalizó, siendo acogido de diversos modos en la mayoría de los países.

Con un siglo y medio de existencia, el deporte moderno se ha convertido en una realidad social que no podemos ignorar, como expresión unitaria o colectiva, con sus normas y condicionamientos, con sus componentes corporales y espirituales. El deporte, y sus diferentes manifestaciones, constituyen un eficaz medio que permite canalizar importantes valores sociales de convivencia, solidaridad y sana competencia.

En nuestros tiempos, podemos clasificar el deporte, que en su origen era juego, ejercicio físico y competición, en dos grandes líneas: Por un lado, el deporte espectáculo, apto para la difusión, la propaganda, la industria y el comercio; y por el otro, el deporte de ocio, deporte para todos, deporte salud que confiere una dimensión particularmente importante a la calidad de vida de todos aquellos que lo practican y en consecuencia debe ser puesto a disposición de todos los ciudadanos.

La rapidez con que el deporte y la actividad física se desarrollan se ha convertido en uno de los elementos más característicos de nuestra sociedad, en la medida en que éstos se transforman en objeto de atención de los poderes públicos sometiéndose a la acción política.

## 4.1. EVOLUCIÓN DE LA REALIDAD DEPORTIVA

64

### 4.1.2. DEPORTE Y CULTURA

El ser humano en todas las sociedades, independientemente de su grado de civilización o desarrollo tecnológico, ha generado comportamientos físicos que, aplicando los criterios actuales, podríamos considerar como deporte. En su evolución podemos afirmar que, en sociedades maduras intelectualmente, el deporte es una proyección cultural permanentemente presente en la sociedad, es decir, el deporte es cultura porque es un producto social y la relación entre deporte y sociedad hemos de asumirla como la relación entre el producto y su creador.

Definir deporte no es tarea fácil. Es una expresión demasiado amplia, si bien es cierto que la mayor parte de definiciones que se aproximan a su concepto parten desde una actividad física, excluyendo así de entrada las actividades que no precisan del físico, es decir, las meramente intelectuales o aquellas otras que precisan de habilidad o reflejos.

Hoy día es por todos aceptado y compartido que el deporte forma parte de nuestra forma de vida, que transmite valores de gran importancia para la sociedad, que mejora la calidad de vida y fomenta las relaciones sociales entre la población.

Ante estos hechos se entiende que los poderes públicos deben tener una intervención directa en la promoción y el fomento del deporte para nuestros ciudadanos.

Si consideramos el deporte como un derecho fundamental del ser humano, indispensable para su completo desarrollo, estamos al mismo tiempo manifestando que las administraciones públicas tienen la responsabilidad de establecer políticas creadoras de recursos que permitan financiar el fomento del deporte y de la actividad física, tanto dentro del marco del sistema educativo como en el de los demás aspectos de la vida social.

Fruto de esta idea podemos observar que la evolución del deporte ha sido espectacular y en esta evolución, no se puede olvidar el papel clave que han desempeñado los Ayuntamientos, con la creación de numerosos e importantes instalaciones deportivas.

### 4.1.3. LOS HÁBITOS DEPORTIVOS DE LOS CIUDADANOS

Conscientes de la importancia de los hábitos deportivos de los ciudadanos, el Plan Local de Instalaciones y Equipamientos Deportivos de Martos considerara desde un primer momento toda la información relativa a los hábitos deportivos de los andaluces como referencia fundamental para valorar los intereses de los ciudadanos y trabajar sobre las tendencias que contribuyan a proporcionar un planeamiento más riguroso y profundo sobre el futuro del deporte en nuestra ciudad.

En el momento de planificar cualquier actuación de futuro, es fundamental en el momento de su inicio el conocimiento de donde estamos y de cuáles serán las tendencias de futuro que podrán aparecer en el horizonte del tiempo de duración de nuestro plan. En nuestro caso, el conocimiento de los hábitos deportivos de los ciudadanos es fundamental para conocer sus intereses y también sus necesidades de práctica deportiva.



## 4.2. HÁBITOS DEPORTIVOS DE LA PROVINCIA DE JAÉN

65

Para este apartado se utiliza como referente la encuesta de “Hábitos y actitudes de la población andaluza ante el deporte. 2012”, así como el pequeño avance de actualización que se hizo en 2017. Si bien la encuesta de hábitos referida es de ámbito de la provincia de Jaén, se utilizará como referente para los ciudadanos del municipio de Martos entendiendo que las similitudes que existen entre ambas poblaciones pueden permitir extrapolar datos de importancia para la creación del Plan.

### 4.2.1. ENCUESTA DE HÁBITOS Y ACTITUDES DE LA PROVINCIA DE JAÉN ANTE EL DEPORTE

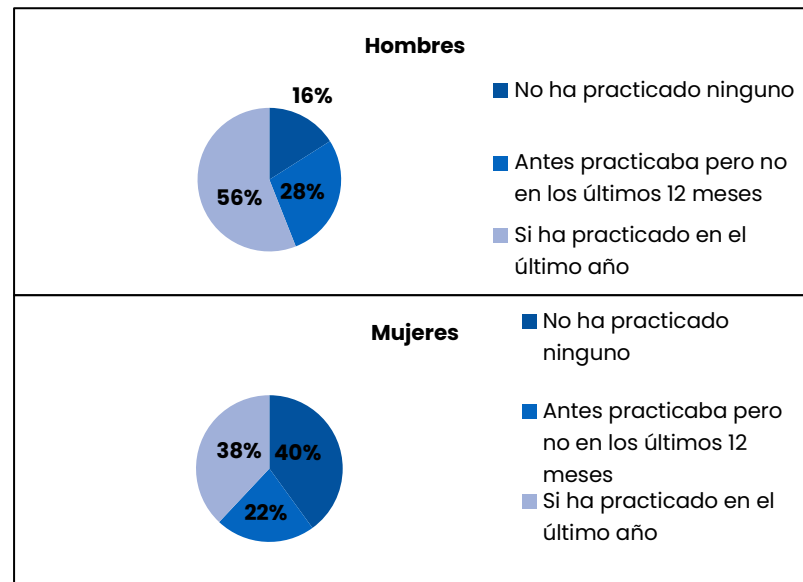
Para el análisis de los hábitos deportivo de la provincia de Jaén nos basaremos en el avance de resultados de 2017. El objetivo principal de esta encuesta es, obtener información primaria para describir la participación en actividades físico-deportivas, entre la población adulta de Andalucía. Otros objetivos más concretos son, conocer las actitudes de los andaluces hacia el deporte y analizar la imagen que tienen de la oferta deportiva en nuestra Comunidad.

En definitiva, se trata de obtener un diagnóstico que ayude a identificar los aspectos fuertes y las limitaciones de la política deportiva en Andalucía. En esta encuesta de hábitos, el diseño de la muestra consistió en una estratificación por provincias y tamaño del municipio de residencia, manteniendo cuotas por sexo y grupos de edad, partiendo desde los 16 años hasta las edades más avanzadas (+ de 65 años).

Los datos más relevantes que ofrece esta encuesta de Hábitos y Actitudes de los andaluces ante el Deporte, en la provincia de Jaén, son las siguientes:

#### 4.2.1.1. TASA DE PRÁCTICA DEPORTIVA

La tasa de práctica deportiva, según los datos reflejados en la encuesta en Jaén es de 42,10% donde un 25,70% de los jienenses ha practicado un deporte en los últimos doce meses y el 16,40% han practicado varios. En un primer análisis por género se detecta una mayor participación en hombres que en mujeres.

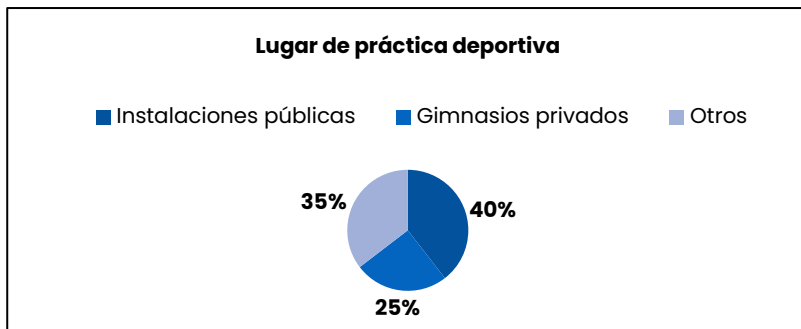




## 4.2. HÁBITOS DEPORTIVOS DE LA PROVINCIA DE JAÉN

66

En lo que respecta al lugar donde las personas encuestadas realizan deporte, indicar que el 39,5% lo realiza en instalaciones deportivas públicas y el 25,10% en gimnasios privados.



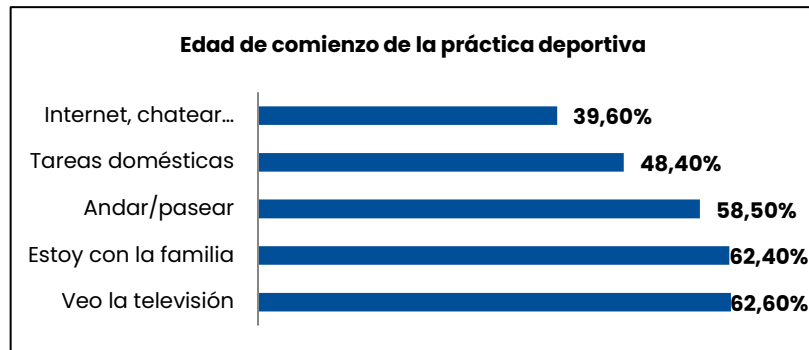
Destacar que un 77,70% de las personas que practican deporte, andan o pasean para mantener la forma física.

Así como el 13,20% utilizan la bicicleta como medio de transporte, favoreciendo la sostenibilidad medioambiental con la utilización de la bicicleta.

Por otro lado, según los datos mostrados en la encuesta de 2017, los deportes más practicados son gimnasia de mantenimiento. Aeróbic, step, yoga, pilates. Etc.



En cuanto a las principales actividades de tiempo libre, «veo la televisión» ocupa el primer lugar con un 62,60%.





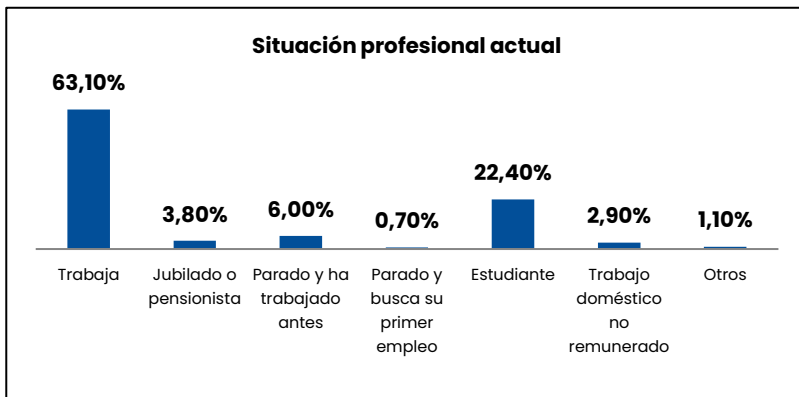
## 4.3. ENCUESTA DE HÁBITOS DEPORTIVOS DE LA POBLACION DEL MUNICIPIO

67

Atendiendo al contenido que, según el PDIEDA, debe tener un Plan Local de Instalaciones y Equipamientos Deportivos, se ha llevado a cabo una encuesta de **Hábitos Deportivos** específica para la población del municipio.

La encuesta ha estado activa desde el 7 al 16 de febrero de 2022. En ese periodo fue completada por un total de **402 personas**. En cuanto a la muestra, en lo referido a la edad, el 10,50% de los encuestados son menores de 18 años, tienen entre 18 y 34 años el 31,40%, entre 35 y 64 años el 56,90% y más de 65 años el 1,20% de los encuestados. Sobre el género, la tasa de participación femenina es del 31% y del 69% masculina.

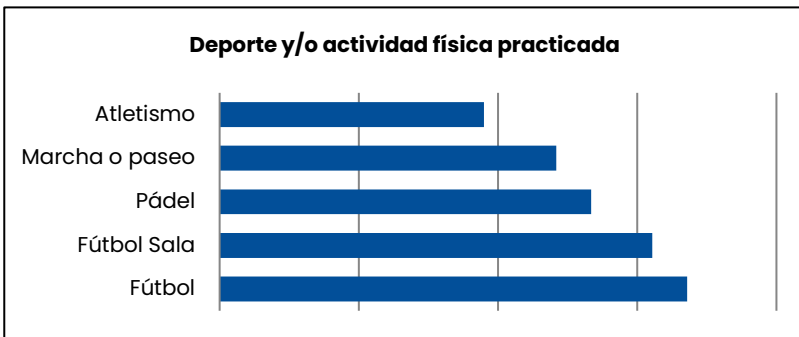
Con respecto a la **situación profesional actual** de las personas encuestadas, se reflejan los siguientes datos:



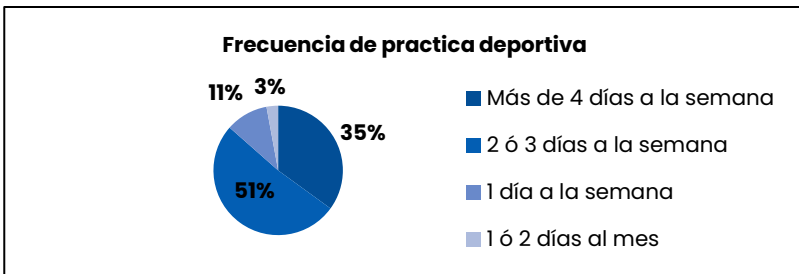
### 4.3. ENCUESTA DE HÁBITOS DEPORTIVOS DE LA POBLACION DEL MUNICIPIO

68

En relación con la **práctica deportiva**, el 90,50% de los encuestados ha practicado deporte y/o actividad física en el último mes. De esta forma, los deportes más practicados son los siguientes:



En cuanto a la **frecuencia de la practica de deporte y/o actividad física**, se indican los siguientes resultados.



Así, las **instalaciones deportivas que más se utilizan** son las instalaciones públicas (70,50%), instalaciones privadas (15,10%) y el 14,40% no utilizan instalaciones deportivas.

En contraposición, los encuestados que **no practican deporte**, indican las siguientes razones para no hacerlo:

1º: «No hay instalaciones deportivas».

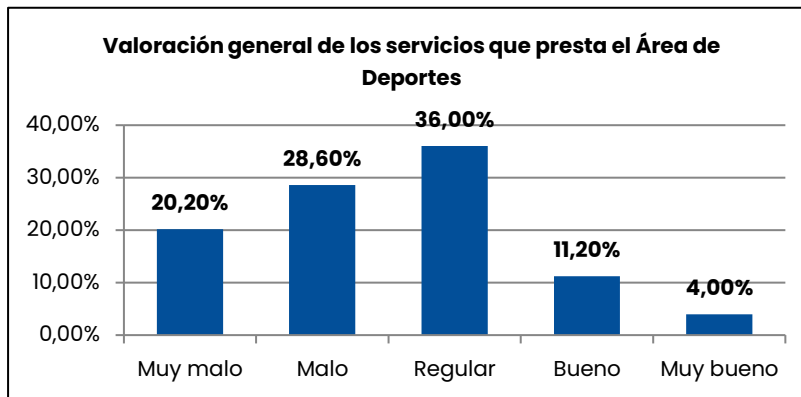
2º: «No tengo tiempo».

3º: «Por obligaciones familiares».

4º: «Por pereza y desgana».

5º: «Por salud»

Asimismo, el 36% valoran de forma «regular» los servicios prestados por el área de deportes y el 15,20% como «bueno» o «muy bueno».



## 4.3. ENCUESTA DE HÁBITOS DEPORTIVOS DE LA POBLACION DEL MUNICIPIO

69

En relación con los **servicios prestados por el Área de Deportes**, el 21,20% indica que las conoce todas, sin embargo el 11,20% no conoce ninguna.

En cuanto al **trato recibido por el personal municipal**, destaca como todo el personal (monitores, limpieza, mantenimiento, atención al ciudadano y vigilancia), tiene una valoración de “adecuado” por parte de los usuarios/as deportivos. Sin embargo, en lo que respecta a la información y atención recibida por la ciudadanía desde el Área de Deportes, la gran mayoría (38,80%) la valoran como “regular”.

Por otro lado, en lo que respecta al **uso de las instalaciones deportivas del municipio**, los encuestados indican las siguientes preferencias de uso:



A pesar de existir una gran variedad de instalaciones en Martos, hay diferentes **usuarios/as que se tienen que desplazar a otro municipio**. De esta forma, a continuación se reflejan los espacios deportivos a los que acuden:



Es importante indicar que, el 50,50% de los encuestados no tienen necesidad de desplazarse a otros municipios para utilizar sus instalaciones deportivas.



### 4.3. ENCUESTA DE HÁBITOS DEPORTIVOS DE LA POBLACION DEL MUNICIPIO

70

Los **usuarios/as que se desplazan a otros municipios** para utilizar sus instalaciones deportivas indican los **siguientes motivos**:



A continuación, se indican cuales son consideradas las **instalaciones deportivas más prioritarias para su futura construcción**:

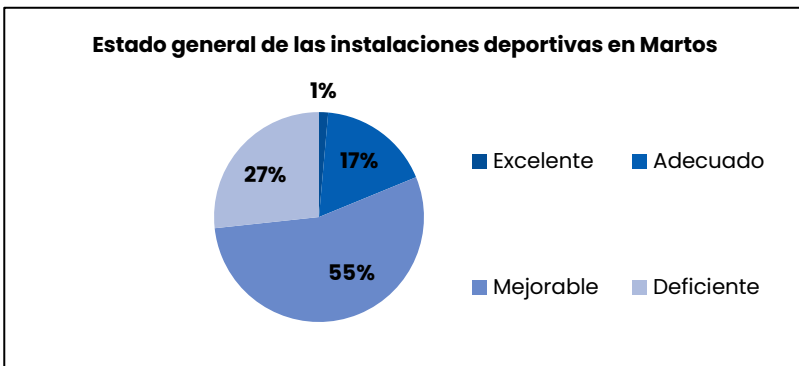
INSTALACIONES DEPORTIVAS MÁS PRIORITARIAS	
1º	Pistas de pádel
2º	Campos de fútbol de césped artificial
3º	Pabellón cubierto
4º	Pistas de fútbol sala
5º	Gimnasio
6º	Campos de fútbol 7
7º	Pistas de baloncesto
8º	Pista polideportiva cubierta
9º	Pistas de tenis
10º	Calistenia

En cuanto a los espacios deportivos municipales en los que se considera necesario invertir en equipamiento y material deportivo, predominan los «campos de fútbol», «pabellón polideportivo», «pista polideportiva», «tenis, pádel, squash...», «senderos y vías verdes» y «carril bici».

## 4.3. ENCUESTA DE HÁBITOS DEPORTIVOS DE LA POBLACION DEL MUNICIPIO

71

Para finalizar en lo relativo a la percepción de las instalaciones del municipio, a continuación, se refleja la **percepción de los diferentes usuarios/as sobre el estado general** de las mismas.



Con respecto a la posesión de **licencia deportiva**, indicar que el 34,80% de las personas encuestadas tienen licencia, por el contrario, el 65,20% no la tienen.

Diferenciado por sexo, entre las personas que tiene licencia deportiva, el 82,00% son hombres, mientras que 18% son mujeres.

Entre las modalidades deportivas federativas destacan las siguientes:

HOMBRES MODALIDAD DEPORTIVA		MUJERES MODALIDAD DEPORTIVA	
Baloncesto	Kinball	Baloncesto	Zumba
Fútbol	Tenis	Fútbol	Aerobic
Montañismo	Triatlón	Fútbol sala	Montañismo
Pádel	Atletismo	Atletismo	Taekwondo
Fútbol sala	Ciclismo		
Ciclismo de montaña	Trail		
Caza y tiro	Senderismo		

En cuanto a la participación de **personas con discapacidad en el deporte federado del municipio**, a continuación se indican los clubes que cuentan con deportistas federados con algún tipo de discapacidad.

- CLUB ATLETISMO CORRECAMINOS: 2 personas.
- MARTOS FÚTBOL SALA FEMENINO: 1 persona.
- TEA RAENG GYM: 1 persona.

Además, en los años 2018 y 2019 se celebró en el Pabellón Municipal de la Juventud de Martos, el Campeonato de España de Fútbol Sala para sordo mudos, participando en el mismo dos marteños.



## 4.4. CLUBES DEPORTIVOS LOCALES

72

En cuanto a los clubes deportivos que se encuentran en Martos, se presenta a continuación la relación de entidades inscritas en el Registro Andaluz de Entidades Deportivas:

Nº de inscripción	Denominación
000725	C.D. SD. DE CAZA LA PALOMA
001501	MARTOS C.D.
003432	C.D. S.D. EL ZORZAL DE MARTOS
003656	C.D. MONTE LOPE ALVAREZ
004221	A.D. EL MADROÑO
005712	CLUB DE BALONCESTO MARTOS
006160	C.D. ASOC. ORNITOLOGICA SILVESTRISTA TUCCITANA
006745	A.D. DE CAZA EL VIBORAS
007494	C.D. MARTOS FUTBOL SALA
008173	C.D. ATLANTIS DE MARTOS
008409	A.D. BALONMANO MARTOS
008477	CLUB CICLISTA DE MARTOS
008728	C.D. LOS TEJARES
008950	C.D. PEÑA MOTO CAMPERA LOS SALTAMONTES

Nº de inscripción	Denominación
010775	C.D. BUCHON MARTEÑO
012778	C.D. PEÑA DE MARTOS
013389	C.D. LAGRANA - MTB
013780	CLUB DE TENIS TUCCI
013919	C.D. DE VUELO SIERRA SUR
014544	C.D. ATLETICO MARTEÑO
016394	C.D. CULTURAL DEPORTIVA TUCCITANA
016790	ASOC. DIDACTICA ANDALUCIA
016802	C.D. DE BOXEO CIUDAD DE MARTOS
016993	C.D. DE PESCA SANTA MARTA
018007	C.D. TAE - CHUNKWON III
018533	C.D. AMIGOS DEL GALGO
019486	CLUB ATLETISMO CORRECAMINOS MARTOS
019656	CLUB ZONA FITNESS SPORT
020987	CLUB HIPICO LOS ALLOZOS
021375	C.D. RACKET CLUB MARTOS
022278	C.D. MTB LA PEÑA

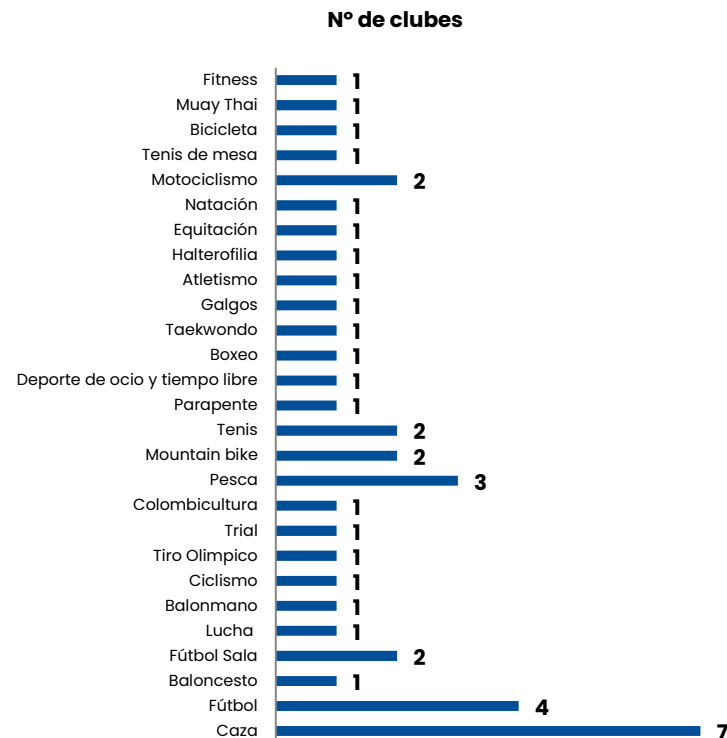


## 4.4. CLUBES DEPORTIVOS LOCALES

73

Nº de inscripción	Denominación
022363	CLUB NATACION MARTOS
022727	C.D. MARTOS XTREME MOTOCLUB
023000	CLUB TENIS DE MESA MARTOS
023376	C.D. MONTE F.S.
023560	C.D. BASS MARTOS
024560	C.D. TITANES MARTOS MOTOCLUB
024915	C.D. DOWNHILL MARTOS
026299	TEA RAENG GYM
026728	C.D. COTO DON PASCUAL
027511	CLUB DEPORTIVO MARTOS UNION CLUB DE FUTBOL
027606	N2 CLUB DEPORTIVO

Como se puede observar las tablas anteriores, actualmente se encuentran inscritos 42 clubes en el Registro Andaluz de Entidades Deportivas. Entre estos clubes los hay de diversas disciplinas deportivas, desde los más populares como fútbol, baloncesto, balonmano... hasta otros relacionados con el medio natural como la pesca, la caza, galgos o mountain bike. Así, a continuación, se muestra una tabla indicativa de las principales disciplinas deportivas que desarrollan los diferentes clubes del municipio de Martos. Debemos destacar que los primeros puestos los ocupan, la caza (7 clubes), el fútbol (4), la pesca (3) y el fútbol sala (5).



## 5. ANÁLISIS DE LAS INSTALACIONES DEPORTIVAS DE MARTOS





### 5.1.1. INTRODUCCIÓN

Martos es una ciudad y municipio español de la provincia de Jaén, en la comunidad autónoma de Andalucía. Oficialmente pertenece a la comarca metropolitana de Jaén, aunque tradicionalmente se considera que forma parte de la comarca de la sierra Sur de Jaén. Tiene una extensión de 259,10 km<sup>2</sup>, y una población de 24.271 habitantes en 2021, según el INE, lo que hace sea el quinto municipio de la provincia por población, y el segundo más importante del área metropolitana de Jaén, después de la capital provincial, en población y actividad económica. Popularmente Martos es conocida como la Ciudad de la Peña, al estar situada a las faldas de un peñón conocido como la "Peña de Martos".

Los orígenes de la ciudad se remontan a la prehistoria, con el desarrollo de los primeros asentamientos humanos en torno a la imponente peña que predomina la ciudad, por este motivo, y la orografía accidentada del terreno, hace que el casco histórico esté compuesto por calles angostas, sinuosas y empinadas, mientras que los nuevos barrios la llanura propia del valle del Guadalquivir hacia el oeste y suroeste de la ciudad. El casco histórico de Martos está declarado Bien de Interés Cultural, con la categoría de conjunto histórico-artístico.

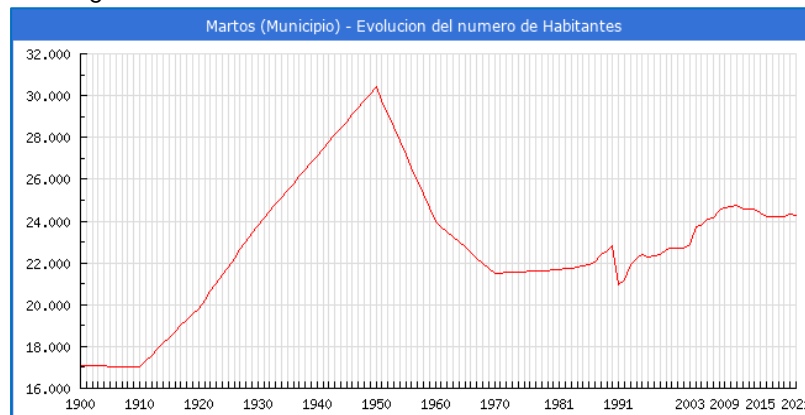
La actividad económica marteña se apoya en dos ejes productivos principales, el agrícola y el industrial, con gran presencia de este último en el municipio gracias a la instalación de fábricas afines a la automoción, y sus industrias auxiliares, motor de empleo y riqueza para el municipio y su comarca. Además de desarrollar actividades fabriles relacionadas con la agricultura, existen minas de diatolina y trípoli, que se extrae para usos industriales.

Debido a la calidad y la gran cantidad de aceite que se produce en la ciudad, Martos es denominada habitualmente la "Cuna del Olivar", y es considerada el primer productor de aceite de oliva del mundo, teniendo incluso una variedad propia de aceituna (marteña).

### 5.1.2. ANÁLISIS DEMOGRÁFICO

#### Evolución de la población

Según los datos publicados por el INE a 1 de Enero de 2021 el número de habitantes en Martos es de 24.271, 72 habitantes menos que el en el año 2020. En el gráfico siguiente se puede ver cuantos habitantes tiene Martos a lo largo de los años.



## 5.1. TERRITORIO Y POBLACIÓN

Tabla con la evolución del número de hombres, mujeres y total a lo largo de los años.

Año	Hombres	Mujeres	Total
2021	12.017	12.254	24.271
2020	12.070	12.273	24.343
2019	12.012	12.203	24.215
2018	12.006	12.201	24.207
2017	12.006	12.201	24.207
2016	12.032	12.208	24.240
2015	12.099	12.299	24.398
2014	12.190	12.372	24.562
2013	12.199	12.386	24.585
2012	12.139	12.408	24.547
2011	12.167	12.572	24.739
2010	12.140	12.567	24.707
2009	12.106	12.549	24.655
2008	12.050	12.470	24.520
2007	11.832	12.309	24.141
2006	11.810	12.251	24.061
2005	11.669	12.135	23.804
2004	11.617	12.102	23.719
2003	11.096	11.766	22.862
2002	10.978	11.710	22.688
2001	10.987	11.715	22.702
2000	10.990	11.742	22.732

### Habitantes según el lugar de nacimiento

Según los datos publicados por el INE procedentes del padrón municipal de 2020 el 62.84% (15.298) de los habitantes empadronados en el Municipio de Martos han nacido en dicho municipio, el 31.86% han emigrado a Martos desde diferentes lugares de España, el 23.40% (5.697) desde otros municipios de la provincia de Jaén, el 3.04% (739) desde otras provincias de la comunidad de Andalucía, el 5.42% (1.319) desde otras comunidades autónomas y el 5.30% (1.290) han emigrado a Martos desde otros países.

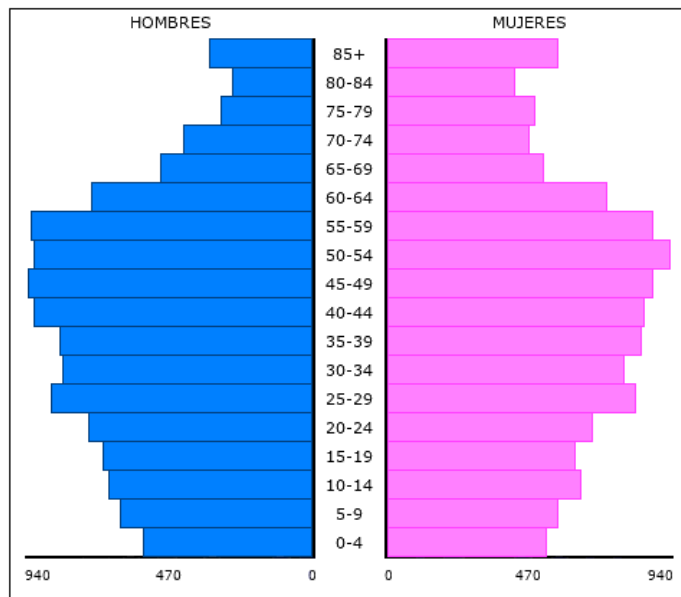


## 5.1. TERRITORIO Y POBLACIÓN

77

### Pirámide de población 2020

POBLACION - MARTOS - 2020



Poblacion Total en el Municipio: 24.343

Poblacion Hombres: 12.070

Poblacion Mujeres: 12.273

La media de edad de los habitantes de Martos es de 41,92 años, 1,09 años más que hace un lustro que era de 40,83 años.

Población de Martos por sexo y edad 2020 (grupos quinquenales)			
Edad	Hombres	Mujeres	Total
0-5	558	533	1.091
5-10	630	571	1.201
10-15	675	647	1.322
15-20	693	626	1.319
20-25	736	685	1.421
25-30	860	822	1.682
30-35	818	788	1.606
35-40	834	842	1.676
40-45	919	846	1.765
45-50	934	882	1.816
50-55	917	936	1.853
55-60	924	877	1.801
60-65	726	729	1.455
65-70	507	525	1.032
70-75	423	477	900
75-80	304	491	795
80-85	272	425	697
85-	340	571	911
Total	12.070	12.273	24.343



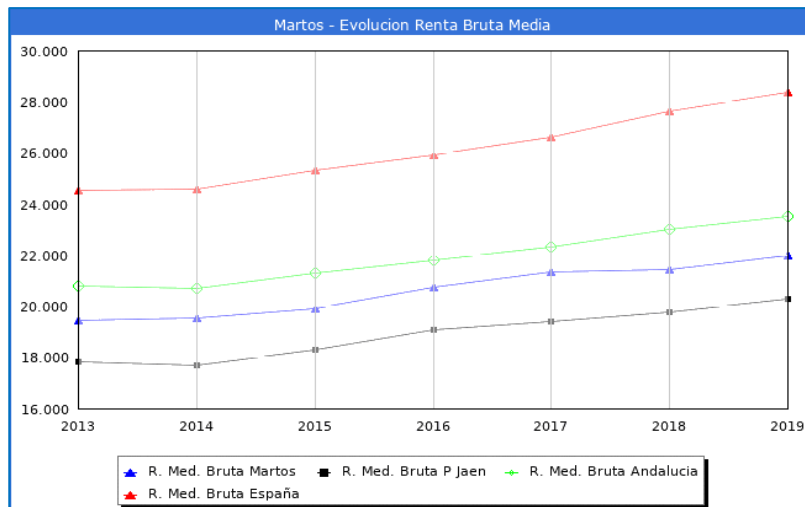
## 5.1. TERRITORIO Y POBLACIÓN

78

### 5.1.3. ANÁLISIS ECONÓMICO

#### Estadística del IRPF

Según los datos hechos públicos por el Ministerio de Hacienda la renta bruta media por declarante, en el municipio de Martos en 2019 fue de 21.978€, 544€ mas que en el año 2018 . Una vez descontada la liquidación por IRPF y lo aportado a la Seguridad Social la renta disponible media por declarante se situó en 18.590€, 412€ mas que en el año 2018.



En 2019 Martos se sitúa como el municipio nº5 con una mayor renta bruta media de la provincia de Jaén, y en la posición nº100 en la comunidad de Andalucía, el 2214 a nivel Nacional (sin PV y Navarra), abajo se muestra una tabla con las posiciones en las que se encuentran los municipios cercanos y con población parecida.

Evolución de la Renta Media en Martos				
Año	Renta Bruta	Var	Renta Dispo	Var
2019	21.978€	544€ (2,48%)	18.590€	412€ (2,22%)
2018	21.434€	72€ (0,34%)	18.178€	103€ (0,57%)
2017	21.362€	636€ (2,98%)	18.075€	444€ (2,46%)
2016	20.726€	802€ (3,87%)	17.631€	578€ (3,28%)
2015	19.924€	379€ (1,90%)	17.053€	462€ (2,71%)
2014	19.545€	105€ (0,54%)	16.591€	-21€ (-0,13%)
2013	19.440€	0€ (0,00%)	16.612€	0€ (0,00%)



### 5.2.1. ANTERIORES CENSOS DE INSTALACIONES

En las últimas décadas se han elaborado varios censos de instalaciones deportivas por iniciativa del Consejo Superior de Deportes (C.S.D.) en colaboración con las comunidades autónomas, que han servido de referencia para calcular la oferta del sistema deportivo español.

Entre los inventarios de instalaciones existentes en España se encuentra el Censo Nacional de Instalaciones Deportivas, elaborado por C.S.D., cuya primera versión data de 1985, la segunda corresponde a 1997, y el último censo fue realizado en el año 2005, aunque actualmente se está trabajando en el censo correspondiente al 2010.

Por otra parte, en Andalucía, el Decreto 284/2000 de 6 de junio de 2000, creó el Inventario Andaluz de Instalaciones Deportivas. Este inventario recoge todas las instalaciones deportivas, públicas y privadas existentes en Andalucía, tiene un carácter permanente y su actualización y revisión, según se prevé, deben ser continuas, a través de la información que incorporen los Ayuntamientos.

Esta actualización no se ha llevado a la práctica por los ayuntamientos por diferentes motivos, pero si podemos concluir que son pocos los ayuntamientos que mantienen actualizados sus datos en el Inventario Andaluz de Instalaciones Deportivas que Gestiona la Dirección General de Deportes de la Junta de Andalucía. Uno de los principales motivos de esta no actualización de las instalaciones existentes ha sido la problemática generada por la aplicación informática propuesta por la Junta de Andalucía a tal efecto, que no permite dar de alta y modificar datos relativos al censo de instalaciones con facilidad. Algunas variaciones negativas se explican por las diferencias de criterios de clasificación entre ambos censos o, simplemente por defectos de contabilización.

Por un lado, están los datos contenidos en el Censo Nacional de Instalaciones Deportivas que elaboró el C.S.D. en 2005 y que recogen tanto las Instalaciones Públicas como Privadas. Por otro lado, están los datos contenidos en el Inventario Andaluz de Instalaciones Deportivas de la Junta de Andalucía, que se basa en los datos aportados en el Censo del C.S.D. del 2005 más las aportaciones o rectificaciones realizadas por los técnicos del Área de Deportes de Martos, que sigue recogiendo igualmente todo tipo de instalaciones públicas y privadas independientemente del tipo de acceso.

De esta forma, en el momento de decidir con que datos nos quedaríamos para la elaboración del Plan Local de Instalaciones nos encontramos con la siguiente problemática:

- El Censo Nacional de Instalaciones Deportivas del 2005 se encontraba desfasado puesto que habían pasado 15 años desde su elaboración y durante estos años el sistema deportivo había seguido evolucionando de forma constante.
- El Censo del Inventario Andaluz del 2007, al no disponer de una herramienta eficaz para su actualización y al no diferenciar las instalaciones existentes por el tipo de acceso, no facilitaba datos útiles para realizar el análisis en profundidad que pretende este Plan Local de Instalaciones y Equipamientos Deportivos.

Por lo tanto, para solventar este problema, entre el personal del Área de Deportes de Martos y el de Lidera Sport Consulting, se ha realizado un inventario con las modificaciones necesarias para proporcionar los datos correctos para los análisis necesarios de este documento.



## 5.2. EL CENSO DE INSTALACIONES DEPORTIVAS

80

### 5.2.2. CENSO DE INSTALACIONES DEPORTIVAS DE INTERÉS GENERAL DEL MUNICIPIO DE MARTOS

El censo elaborado por el personal del Área de Deportes de Martos y de Líder Sport Consulting recoge todas aquellas Instalaciones Deportivas de Interés Público que existen en el municipio y agrupa todas aquellas Instalaciones Deportivas que son de titularidad pública y/o que tienen el acceso no restringido. Es decir:

- Las Instalaciones Deportivas Municipales.
- Las Instalaciones Deportivas de los Centros Escolares.
- Las Instalaciones Deportivas Privadas que están abiertas al público, aunque sean mediante pago.

A este censo se le denomina **“Censo de Instalaciones Deportivas de Interés General”** y del mismo quedan excluidas todas las instalaciones de uso privado, familiar o residencial y las del sector hotelero.

Este censo ha sido realizado por el Área de Deportes de Martos como parte de los trabajos previos para la elaboración del Plan Local de Instalaciones y Equipamientos Deportivos de la ciudad de Martos y tiene, a diferencia de los censos referenciados anteriormente, un elevado nivel de fiabilidad al haber sido analizadas y revisadas cada una de las instalaciones y espacios deportivos directamente por el personal del Área de Martos.

En consonancia con el Plan General del Deporte de Andalucía, para evaluar la oferta deportiva actual se han analizado los siguientes indicadores:

- a) Espacios deportivos según tipo de deporte.
- b) Antigüedad.
- c) Tipo de gestión y titularidad de la propiedad (pública, privada o mixta).
- d) Régimen de acceso.
- e) Distribución de los espacios deportivos por distritos municipales en la ciudad.

Además, se han analizado diversos indicadores estadísticos como son:

- **Tasa de equipamiento.** Es un indicador que recoge el número de habitantes existentes por cada uno de los espacios deportivos convencionales o singulares de interés general.
- **Tasa de equipamiento deportivo de accesibilidad general.** Es un indicador que recoge el nº de habitantes por cada uno de los espacios deportivos convencionales o singulares de accesibilidad general.
- **Tasa de titularidad pública.** Es un indicador que refleja el porcentaje de los espacios deportivos de interés general que son de titularidad pública.



## 5.2. EL CENSO DE INSTALACIONES DEPORTIVAS

81

Los datos estadísticos necesarios para la construcción de estos indicadores se obtienen, del Censo de las Instalaciones Deportivas de Interés General y la población considerada es la población censada en Martos correspondiente a 2021 (24.271 hab.)

INDICADOR	EXPRESIÓN	RESULTADO
Tasa de equipamiento deportivo (instalaciones)	$\frac{\text{Nº habitantes (24.271)}}{\text{Nº instalaciones deportivas (52)}}$	466,75 hab/instalación
Tasa de equipamiento deportivo (espacios)	$\frac{\text{Nº habitantes (24.271)}}{\text{Nº espacios deportivos (92)}}$	263,81 hab/espacio
Tasa de titularidad pública	$\frac{\text{Espacios públicos (77)}}{\text{Total espacios (92)}}$	83,69%

### 5.2.3. ANÁLISIS DEL CENSO DE INSTALACIONES DEPORTIVAS DE INTERÉS GENERAL DEL MUNICIPIO DE MARTOS

Se ha denominado Censo de Instalaciones Deportivas de Interés General al conjunto de instalaciones que tiene el acceso no restringido o que son de titularidad pública.

Este censo recoge tanto instalaciones deportivas que cuentan con espacios deportivos convencionales, singulares y de otro tipo, agrupando a un total de 52 recintos o instalaciones deportivas. La distribución de estas instalaciones es la siguiente:

Instalaciones deportivas municipales	37
Instalaciones deportivas escolares	10
Instalaciones deportivas privadas de acceso general	4
Instalaciones deportivas autonómicas	1
<b>TOTAL</b>	<b>52</b>

Esos 52 recintos o instalaciones deportivas contienen un total de 92 espacios deportivos convencionales reglados, convencionales singulares o no convencionales.

Atendiendo a lo anterior, el parque deportivo local correspondiente a cada uno de los núcleos del municipio es el siguiente:



## 5.2. EL CENSO DE INSTALACIONES DEPORTIVAS

82

Nº	INSTALACIÓN DEPORTIVA	RED	CONVENCIONAL REGLADO	CONVENCIONAL SINGULAR	NO CONVENCIONAL
1	CEIP SAN AMADOR	BÁSICA	1 PISTA POLIDEPORTIVA		
2	CEIP TUCCI	BÁSICA	1 PISTA BALONCESTO 1 PISTA FÚTBOL SALA		
3	CEIP VIRGEN DE LA VILLA	BÁSICA	1 PISTA FÚTBOL SALA 1 PISTA BALONCESTO 1 GIMNASIO		
4	CEIP HERMANOS CARVAJALES	BÁSICA	1 PISTA FÚTBOL SALA 1 PISTA BALONCESTO		
5	CEIP ANTONIO PEREZ CEREZO	BÁSICA	1 PISTA POLIDEPORTIVA		
6	CEIP FERNANDO IV	BÁSICA	1 PISTA FÚTBOL SALA		
7	CDP DIVINA PASTORA	BÁSICA	2 PISTA POLIDEPORTIVA		
8	CDP SAN ANTONIO DE PADUA	BÁSICA	1 PISTA POLIDEPORTIVA		
9	IES FERNANDO III	BÁSICA	1 PISTA POLIDEPORTIVA		
10	IES SAN FELIPE NERI	BÁSICA	2 PISTA POLIDEPORTIVA 2 PISTA VOLEIBOL		
11	FORMAS GYM	BÁSICA	1 SALA CARDIO 1 SALA CICLO INDOOR 1 SALA POLIVALENTE		
12	ARRAYANES FITNESS CENTER	BÁSICA	1 SALA MUSCULACIÓN 1 SALA FUNCIONAL 1 SALA CICLO INDOOR 1 SALA POLIVALENTE		
13	CLUB ZONA FITNESS MARTOS	BÁSICA	1 SALA CICLO INDOOR 1 SALA FITNESS 1 SALA FUNCIONAL		
14	PISTA DE FÚTBOL SALA DE MONTE LOPE-ALVAREZ	BÁSICA	1 PISTA FÚTBOL SALA		





## 5.2. EL CENSO DE INSTALACIONES DEPORTIVAS

83

Nº	INSTALACIÓN DEPORTIVA	RED	CONVENCIONAL REGLADO	CONVENCIONAL SINGULAR	NO CONVENCIONAL
15	POLIDEPORTIVO MUNICIPAL	COMPLEM.	1 CAMPO FÚTBOL 11 1 PISTA ATLETISMO 400M 4 PISTA TENIS 1 PABELLÓN CUBIERTO 1 PISCINA CUBIERTA 25M 1 PISCINA CUBIERTA ENSEÑANZA 2 PISTA POLIDEPORTIVA 1 GIMNASIO		
16	ESTADIO MUNICIPAL CIUDAD DE MARTOS	COMPLEM.	1 CAMPO FÚTBOL 11		
17	PISCINA MUNICIPAL BELLAVISTA	BÁSICA	1 PISCINA RECREATIVA AL AIRE LIBRE 1 PISCINA CHAPOTEO AL AIRE LIBRE		
18	PARQUE EL LAGARTIJO	BÁSICA	1 PISTA FÚTBOL SALA DE TIERRA 1 PISTA BALONCESTO		
19	PISTAS DEL SECTOR 4	BÁSICA	2 PISTA FÚTBOL SALA 1 PISTA BALONCESTO		
20	PISTA DE BARRIO SECTOR 3	BÁSICA	1 PISTA BALONCESTO		
21	PISTA DE BARRIO LA CONCORDIA	BÁSICA	1 PISTA FÚTBOL SALA		
22	PISTA DE BARRIO SANTA BARBARA	BÁSICA	1 PISTA FÚTBOL SALA		
23	SENDERO RUTA DE LOS PUENTES	BÁSICA			1 SENDERO
24	VÍA VERDE DEL ACEITE	BÁSICA			1 VÍA VERDE
25	CAMPO DE FÚTBOL DE LAS CASILLAS	BÁSICA	1 CAMPO FÚTBOL 11		
26	PARQUE DEPORTIVO DE LAS CASILLAS	BÁSICA	1 PISTA PÁDEL 1 PISTA BALONCESTO	1 PARQUE BIOSALUDABLE	
27	PARQUE DE LA CARRASCA	BÁSICA	1 PISTA BALONCESTO	1 PARQUE BIOSALUDABLE	
28	PABELLÓN CUBIERTO MONTE LOPE-ÁLVAREZ	BÁSICA	1 PISTA POLIDEPORTIVA CUBIERTA		
29	SKATE PARK	BÁSICA		1 SKATE PARK	



## 5.2. EL CENSO DE INSTALACIONES DEPORTIVAS

84

Nº	INSTALACIÓN DEPORTIVA	RED	CONVENCIONAL REGLADO	CONVENCIONAL SINGULAR	NO CONVENCIONAL
30	COTO DE PESCA RIO GRANDE	BÁSICA			1 COTO DE PESCA
31	PISTA MOLINO BORDO	BÁSICA	1 PISTA FÚTBOL SALA DE TIERRA		
32	SMASH PÁDEL MARTOS	BÁSICA	5 PISTA PÁDEL		
33	SENDERO LAS CASILLAS DE MARTOS Y EL PANTANO DEL VÍBORAS	BÁSICA			1 SENDERO
34	SENDERO UMBRÍAS DE LA SIERRA DE LA CARACOLERA	BÁSICA			1 SENDERO
35	SENDERO CASTILLO DEL VÍBORAS Y CERRO DE SAN CRISTÓBAL	BÁSICA			1 SENDERO
36	SENDERO LOS CORTIJOS, FUENTE Y MANANTIALES DE LA ENCOMIENDA DEL VÍBORAS	BÁSICA			1 SENDERO
37	SENDERO LA VENTA DE PANTALONES A LAS CASILLAS	BÁSICA			1 SENDERO
38	SENDERO PIEDRAS COBO, LAS MINAS Y EL CORTIJO DEL ALAMILLO	BÁSICA			1 SENDERO
39	SENDERO SIERRA LA GRANA HASTA BALCÓN DE PEÑA BERMEJA	BÁSICA			1 SENDERO
40	SENDERO LOS CAMINOS DEL AGUA DE MARTOS	BÁSICA			1 SENDERO
41	SENDERO CIMA DE LA PEÑA	BÁSICA			1 SENDERO
42	PARQUE BIOSALUDABLE RIO GUADIANA	BÁSICA		1 PARQUE BIOSALUDABLE	
43	PARQUE BIOSALUDABLE DOS DE MAYO	BÁSICA		1 PARQUE BIOSALUDABLE	
44	PARQUE BIOSALUDABLE CALLE ALBACETE	BÁSICA		1 PARQUE BIOSALUDABLE	
45	PARQUE BIOSALUDABLE AVENIDA MORIS MARRODAN	BÁSICA		1 PARQUE BIOSALUDABLE	
46	PARQUE BIOSALUDABLE VILLA	BÁSICA		1 PARQUE BIOSALUDABLE	
47	PARQUE BIOSALUDABLE LOPE DE VEGA	BÁSICA		1 PARQUE BIOSALUDABLE	
48	PARQUE BIOSALUDABLE RIO GUADALQUIVIR	BÁSICA		1 PARQUE BIOSALUDABLE	
49	PARQUE MUNICIPAL MONTE LOPE ÁLVAREZ	BÁSICA	1 PISTA BALONCESTO	1 PARQUE BIOSALUDABLE	
50	PARQUE BIOSALUDABLE PASEO CALVARIO	BÁSICA		1 PARQUE BIOSALUDABLE	



## 5.2. EL CENSO DE INSTALACIONES DEPORTIVAS

85

Nº	INSTALACIÓN DEPORTIVA	RED	CONVENCIONAL REGLADO	CONVENCIONAL SINGULAR	NO CONVENCIONAL
51	PARQUE POLIGONO INDUSTRIAL	BÁSICA	1 PISTA FÚTBOL SALA DE TIERRA 1 CANCHA DE BALONCESTO 1 PISTA DE PETANCA		
52	PARQUE PERIURBANO	BÁSICA	1 PISTA FÚTBOL SALA DE TIERRA		



## 5.2. EL CENSO DE INSTALACIONES DEPORTIVAS

86

### 5.2.4. INSTALACIONES EN EL ÁREA DE INFLUENCIA

El ámbito territorial de planificación, en el PDIDA 2007-2016, quedaba determinado por el carácter local, situándose la unidad de planificación entorno a los 100.000 habitantes y los tiempos de desplazamiento inferiores a 30 minutos. De acuerdo con el POTA el ámbito de planificación deportiva para Martos era la zona 30, sin embargo, el sistema territorial establecido por el PDIEDA, establece un nuevo sistema territorial con un total de 49 zonas para las 8 provincias andaluzas. En el caso del municipio de Martos, éste se situaría en el código JA-3.

CÓDIGO PDIEDA	ZONAS PDIEDA	PROVINCIA	CLASIFICACIÓN	POBLACIÓN TOTAL 2016
JA-1	Campaña Jiennense	JAÉN	Ciudades medias de interior	83.372
JA-2	Sierra Morena-Las Lomas	JAÉN	Ciudades medias de interior	186.400
<b>JA-3</b>	<b>Aglomeración Urbana de Jaén</b>	<b>JAÉN</b>	<b>Zonas urbanas densas</b>	<b>202.702</b>
JA-4	Cazorla y Sierra Mágina	JAÉN	Áreas rurales	71.778
JA-5	Segura y Las Villas	JAÉN	Áreas rurales	61.783
JA-6	Sierra Sur de Jaén	JAÉN	Ciudades medias de interior	42.215
<b>TOTAL, JAÉN</b>				<b>648.250</b>

El PDIEDA sitúa al municipio de Martos, en cuanto a la estimación de ratios, como «zonas urbanas densas». De esta forma, a continuación, se exponen las tablas comparativas con los umbrales de referencia genéricos establecidos por el PDIEDA para Martos.

MARTOS (24.271 hab.)	RATIO	DOTACIÓN	PDIEDA	DÉFICIT/SUPERÁVIT
Pistas polideportivas	1/3.000	10	8	<b>+2</b>
Pistas tenis	1/6.000	4	4	0
Pistas pádel	1/1.500	6	16	<b>-10</b>
Salas y pabellones	1/7.500	14	3	<b>+11</b>
Campos	1/4.000	3	6	<b>-3</b>
Pistas de Atletismo	1/13.000	1	1	0
Piscinas cubiertas	1/22.000	1	1	0
Piscinas al aire libre	1/5.000	1	4	<b>-3</b>

Como se observa en la anterior tabla, la red básica de instalaciones en el municipio de Martos, presenta varios **déficits** en cuanto a **pistas de pádel, campos y piscinas al aire libre**.

Si bien, el municipio presenta superávit en pistas polideportivas y salas/pabellones.

Este análisis, servirá como referencia para planificar las futuras construcciones y las posibles remodelaciones que se establecerán en el Plan Local de Instalaciones y Equipamientos Deportivos de Martos.



## 5.3. CONCLUSIONES SOBRE EL CENSO INSTALACIONES

87

Martos dispone de un parque de instalaciones que presenta diversos déficits acorde a la población del municipio en función de los criterios indicados en el PDIEDA. Estas necesidades o carencias se deben a la ausencia de alguna tipología de instalación (pistas de pádel, campos y piscinas al aire libre).

A nivel general se obtienen las siguientes conclusiones sobre el parque de instalaciones del municipio, que servirán para abordar el capítulo de propuestas de intervención.

- Mejorar las condiciones de accesibilidad en aquellas instalaciones que no se hayan adaptado al decreto 293/2009, de 7 de julio, por el que se aprueba el reglamento que regula las normas para la accesibilidad en las infraestructuras, el urbanismo, la edificación y el transporte en Andalucía.
- Fomentar la eficiencia energética y las energías renovables y limpias, utilizándolas en las instalaciones deportivas que ofrezcan oportunidades para ello.
- Facilitar a los usuarios/as la información relativa a sus derechos y obligaciones en el uso y disfrute de las instalaciones deportivas públicas.
- Realizar un decálogo del adecuado de uso de las instalaciones deportivas de uso libre, que promueva la seguridad en la práctica deportiva.
- Subsanan las deficiencias y carencias de la red básica (pistas de pádel, campos y piscinas al aire libre).

De forma pormenorizada, al analizar el censo de instalaciones encontramos una serie de datos de interés que enunciamos a continuación:

- La tasa de instalaciones deportivas del municipio está por debajo de la media de los municipios andaluces (679 habitantes/instalación). Sin embargo, la tasa de espacios deportivos (285,54 habitantes/espacio) se sitúa en los mismos números que la media de los municipios andaluces (285,52 habitantes/espacio). Por otro lado, la tasa de titularidad pública, que se encuentra en el 82,35%, es más alta que la media andaluza (64%).
- Pese al superávit indicado en lo referente a pistas polideportivas y salas/pabellones, estas dos tipologías de instalaciones cuentan con una alta ocupación de usuarios/as.
- El municipio apenas cuenta con instalaciones deportivas singulares (circuitos de carrera a pie o calistenia, por ejemplo) y no convencionales (áreas de actividad física al aire libre).
- El parque de instalaciones deportivas municipales cuenta con una media de antigüedad superior a los 25 años, lo que provoca que algunas instalaciones no estén adecuadas a las nuevas tendencias de práctica físico-deportiva, de seguridad y accesibilidad universal.
- Casi el 100% de las instalaciones deportivas se ubican en el núcleo poblacional de Martos, sin embargo, los anejos de «Bobadilla», «Monte Lope-Álvarez», «Las Casillas» y «La Carrasca», cuentan con infraestructuras deportivas básicas, como pistas polideportivas y pabellón cubierto.




## 5.3. CONCLUSIONES SOBRE EL CENSO INSTALACIONES

88

- En lo que respecta al acceso a las instalaciones deportivas, al 64% se puede acceder de forma libre y gratuita, al 12% de las instalaciones se puede acceder mediante el pago de una entrada o cuota, mientras que para el 24% restante, el acceso es para escolares al tratarse de colegios e institutos.
- En relación con la anterior conclusión, debemos añadir que más del 90% de las instalaciones son de propiedad pública, frente a menos del 10% que son de propiedad privada. Es decir, de cada 10 instalaciones, 9 son de propiedad pública, lo que clarifica la clara apuesta por el deporte desde los poderes públicos en el municipio.

Finalmente, éstas conclusiones nos servirán como punto de partida para la elaboración de las propuestas de intervención/remodelación y construcción que se plasmarán en este documento.

Junto a los datos obtenidos en el análisis del censo de instalaciones deportivas, también nos ayudaremos de la encuesta de hábitos deportivos realizada en el municipio y de la información obtenida en las dinámicas grupales organizadas por el área de deportes con los diferentes agentes del sistema deportivo, educativo y social de Martos.





## **6. ESTABLECIMIENTO DE MEDIDAS PARA GARANTIZAR LA CALIDAD AMBIENTAL Y LA EFICIENCIA ENERGÉTICA EN LAS INSTALACIONES DEPORTIVAS**



Históricamente el deporte siempre ha estado íntimamente ligado al medio natural, debido a que su práctica se ha realizado tradicionalmente en entornos naturales. Poco a poco, con el desarrollo de las propias sociedades, algunas prácticas deportivas, a través de la construcción de instalaciones específicas (pabellones, piscinas, estadios, pistas, etc.), se han hecho independientes, en mayor o menor medida, de las condiciones e inclemencias naturales.

Esta es una de las causas que ha permitido el amplio desarrollo del deporte, ya que ha hecho posible que la misma práctica deportiva pueda desarrollarse en distintos lugares del mundo independientemente de sus condiciones naturales y climatológicas. Del mismo modo, esto ha homogeneizado los escenarios de las distintas pruebas, pudiéndose establecer las mismas condiciones de celebración en distintos puntos. Las organizaciones deportivas han contribuido precisamente en gran medida a estandarizar y normalizar, no sólo las reglas, sino también las condiciones estructurales en las que se desarrollan las mismas.

Otras prácticas deportivas, por el contrario, han surgido como consecuencia del avance de la tecnología, tal es el caso de los deportes asociados al motor, mientras que otros siguen estando necesariamente ligado al medio natural, como por ejemplo vela, piragüismo, surf, deportes de montaña en general, orientación, ski, y un largo etcétera con muchas situaciones intermedias. Generalmente, toda instalación deportiva, ya sea de grandes dimensiones como un estadio olímpico, o pequeñas pistas deportivas de carácter municipal, pasando por pabellones deportivos, poseen una gestión que, en mayor o menor medida, conlleva el uso de materiales, el consumo de agua y energía, a veces de manera importante, además de la generación de residuos y vertidos que pueden ser minimizados.

Asimismo el diseño de dichas instalaciones, el estudio del entorno donde se ubican y el proceso de construcción y, si procede, su desmantelamiento son otras etapas que generan impactos que pueden ser abordados.

Este papel preventivo, se muestra fundamental en la búsqueda del ahorro en el gasto sanitario por parte de la administración. Es por ello necesario que la tendencia futura sea la de la promoción de la actividad física por parte de los organismos públicos. Ya desde la OMS y la Unión Europea se están desarrollando iniciativas en este sentido.

Especial mención merecen las prácticas deportivas más ligadas a entornos naturales, de las cuales dependen más directamente de las condiciones ambientales y, generalmente, se sitúan en zonas muy sensibles y de gran valor ecológico.

Desde el presente plan, se quiere ofrecer una tabla sencilla, rápida y eficiente para evaluar, además del cumplimiento actual de las medidas medioambientales propuestas por el PDIEDA, medidas más específicas que contribuyan a evaluar los espacios y a minimizar de manera considerable los potenciales impactos ambientales.

Además, de esta manera se quiere lograr que las instalaciones deportivas sean lugares donde se desarrollen buenas prácticas ambientales, y a su vez transmitir valores a los ciudadanos y ciudadanas en referencia al respeto por el medio ambiente.





Sobre los efectos ambientales asociables a la edificación en todas sus fases de vida (planificación, proyecto y construcción, uso y gestión, y desmantelamiento), se realizan las siguientes observaciones:

- La extracción de materiales para la construcción supone la transformación directa del medio, al alterar las condiciones atmosféricas (emisiones, ruidos...), la topografía, el suelo y el agua, la vegetación y, finalmente, propiciar el deterioro de los paisajes.
- La producción de materiales lleva asociada la generación de polvos y lodos, vertidos y residuos y un consumo de gran cantidad de energía, con las correspondientes emisiones de gases de efecto invernadero.
- La construcción y el mantenimiento de las instalaciones durante su utilización supone el consumo de energía en la climatización, además del efecto de los materiales utilizados en la salud de las personas usuarias de la instalación. Este aspecto es especialmente relevante en las grandes instalaciones deportivas, que requieren un constante mantenimiento por la intensidad del uso, el consumo de energía en la iluminación, calefacción y la refrigeración de amplios espacios cerrados, el mantenimiento de la temperatura del agua de las piscinas o del agua sanitaria.
- El desmantelamiento de las instalaciones vuelve a incidir sobre el medio, con mayor gravedad si entre los depósitos se incluyen sustancias contaminantes.

Efectos de **grandes complejos deportivos** destinados a la utilización masiva de la población y a acoger eventos con gran capacidad de atracción de deportistas o aficionados. Incidencia potencial:

- Alteración de la estructura territorial en los entornos urbanos, puesto que su gran dimensión dificulta la integración en el tejido urbano.

- Consumo de recursos en su construcción (materiales), funcionamiento (energía, agua) y desmantelamiento (residuos).
- Emisiones derivadas de los vehículos, de efecto global y local, ruidos, accidentes, o la climatización (gases fluorados).
- Efectos directos de la concentración de personas (iluminación, ruidos, residuos...) y congestión de las infraestructuras viarias asociada a la afluencia masiva con automóvil: atascos, aparcamiento en el espacio público.
- Alteración del paisaje. Por la dificultad de integrar estas instalaciones y en función de la fragilidad del entorno.

Efectos de **instalaciones de grandes dimensiones** que requieren situarse en **entorno no urbanos**, aunque no conlleven grandes construcciones o instalaciones: campos de golf, circuitos para vehículos a motor..., presentan una incidencia potencial:

- Alteración del entorno: acondicionamiento de suelos, terraplenados, canalización de cauces, eliminación de arbolado, introducción de especies alóctonas.
- Consumo de agua para mantenimiento de jardines. Los campos de golf son un caso especialmente significativo de consumo de agua por la exigencia que tienen de riego frecuente de superficies muy extensas.
- Inserción en la estructura territorial preexistente (cultivos, caminos, setos, linderos) y el paisaje.
- Vertidos y residuos.

## 6.2. FACTORES DE CAMBIO Y EFECTOS AMBIENTALES EN EL ÁMBITO DEL SISTEMA DEPORTIVO

92

Las modalidades deportivas que por sus especiales características deben desarrollarse en entornos naturales: rutas por montaña (senderismo, marcha, bicicleta...), deportes aéreos... que por sí misma no conllevan grandes impactos pero tienen incidencia ambiental por desarrollarse en entorno sensibles. Incidencia potencial:

- Alteración de entorno y ecosistemas.
- Compactación de suelos, erosión.
- Alteración de poblaciones de flora y fauna sensibles (cría, migración.....).
- Residuos e incendios.
- Vertidos.

Con el objetivo de conseguir que una instalación deportiva sea eficiente energéticamente, se debe atender a todos los agentes que intervienen en el proceso, entre los que se encuentran:

- Dirección.
- Jefe/a de mantenimiento. Gestor/a energético/a.
- Trabajadoras/es.
- Usuarios/as.
- Ayuntamiento.



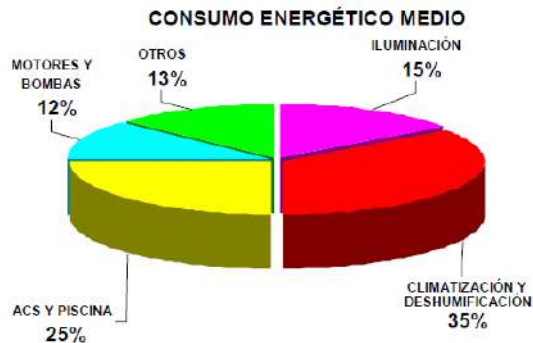
## 6.3. EFICIENCIA ENERGÉTICA EN INSTALACIONES DEPORTIVAS

93

Para una correcta gestión energética de las instalaciones deportivas es necesario conocer los aspectos que determinan cuáles son los elementos más importantes a la hora de lograr la optimización energética, conocimiento que nos permita un mejor aprovechamiento de nuestros recursos y un ahorro tanto en el consumo como en el dimensionamiento de las instalaciones.

De la diversidad de instalaciones deportivas que puede acoger el sector, así como del catálogo de servicios que en ellas se ofrece depende el suministro de ENERGÍA.

Las aplicaciones que más consumo de energía concentran son: agua caliente sanitaria (ACS) y Climatización.



El consumo de energía, como una variable más dentro de la **gestión** de un negocio, adquiere relevancia cuando de esa gestión se puede obtener ventajas que se traducen directamente en **ahorros** reflejados en la cuenta de resultado.

Se han de contemplar dos aspectos fundamentales que permite optimizar el coste de la energía, y por lo tanto, maximizar el beneficio:

### 1. Optimización de Tarifa: revisión de los contratos de suministros de energía.

- Electricidad.
- Gas.

### 2. Optimización de Instalaciones: análisis de las instalaciones.

- Detección de puntos de mejora.
- Establecimiento de planes de mejora.
- Valoración económica de la mejora.



## 6.4. EFECTOS AMBIENTALES Y SOCIALES POTENCIALMENTE MÁS SIGNIFICATIVOS DE LOS DISTINTOS TIPOS DE INSTALACIONES DEPORTIVAS

94

En las siguientes tablas se realiza una aproximación global y cualitativa de los efectos ambientales y sociales potenciales, favorables o perjudiciales, según la tipología deportiva. La diversidad en las características de las instalaciones dentro de una misma categoría puede ser enorme, tanto que dos instalaciones del mismo tipo podrían producir, en cada caso particular, efectos notables o insignificantes, que solo podrán examinarse en el nivel de proyecto. Esta tabla hay que entenderla como una aproximación inicial y genérica a las sospechas de efectos más probables según la naturaleza de cada tipología deportiva.

Probablemente sin efecto 0  
Probable impacto negativo -  
Probable efecto positivo +

sin efecto negativo positivo		Factores de cambio																
		Medio natural										Medio social						
		RRNN		Entorno								Persona						
Instalación	Cambio del clima	Uso de materiales	Consumo de energía	Consumo de agua	Uso del suelo	Alteración biodivers.	Producción residuos	Vertidos líquidos	Emissiones atmósfera	Contaminac. luminica	Contaminac. acústica	Cambios en el paisaje	Ejercicio físico	Relaciones humanas	Satisfacción	Riesgos	Económico	Cultural
Espacios convencionales reglados																		
Pistas polideportivas	0	0	-	0	-	0	0	0	0	-	-	-	+	+	+	0	+	0
Pistas pádel/tenis/frontón	0	0	0	0	0	0	0	0	0	-	-	-	+	+	+	0	+	0
Campos	-	-	-	-	-	0	-	0	-	-	-	-	+	+	+	0	+	0
Pistas de atletismo	-	-	-	-	-	0	-	0	-	-	-	-	+	+	+	0	+	0
Salas	-	0	-	0	0	0	0	0	0	0	0	0	+	+	+	0	+	0
Pabellones cubiertos	-	0	-	-	0	0	-	0	-	0	0	-	+	+	+	0	+	0
Piscinas/centro de natación	-	0	-	-	0	0	-	-	-	0	0	-	+	+	+	0	+	0
Espacios convencionales singulares																		
Campos de golf	0	0	0	-	-	0	0	0	0	0	0	-	+	+	+	0	+	0
Circuitos de motor	-	-	0	0	-	-	-	0	-	-	-	-	0	+	+	-	+	0
Circuitos de carrera a pie	-	0	0	0	0	0	-	0	0	0	-	-	+	+	+	0	+	0
Circuito de bicicleta	-	0	0	0	0	-	0	-	0	0	-	-	+	+	+	-	+	0
Canales remo y piragüismo	0	0	0	0	0	0	0	0	0	0	0	0	+	+	+	0	+	0
Zonas deportivas de invierno	-	0	0	0	-	0	-	0	0	0	-	-	+	+	+	-	+	0
Espacios de hípica	-	0	0	0	-	0	-	0	0	0	0	0	+	+	+	-	+	0
Estructuras artific. escalada	0	0	0	0	0	0	0	0	0	0	0	0	+	+	+	-	+	0

### Instalación

	Cambio del clima	Uso de materiales	Consumo de energía	Consumo de agua	Uso del suelo	Alteración biodivers.	Producción residuos	Vertidos líquidos	Emissiones atmósfera	Contaminac. lumínica	Contaminac. acústica	Cambios en el paisaje	Ejercicio físico	Relaciones humanas	Satisfacción	Riesgos	Económico	Cultural
Pistas monopatín/patín línea	0	0	0	0	0	0	0	0	0	0	0	0	+	+	+	-	0	0
Pistas de modelismo	0	0	0	0	0	0	0	0	0	0	0	0	+	+	+	0	+	0
Campos de tiro	0	0	0	0	0	0	0	0	0	0	0	0	+	+	+	0	+	0
Zonas juegos popular/tradic.	0	0	0	0	0	0	0	0	0	0	0	0	+	+	+	0	0	+
Otros espacios singulares													+	+	+	0	0	+

### Áreas de actividad

Áreas terrestres																		
Escalada	0	0	0	0	0	0	0	0	0	0	0	0	+	+	+	-	+	0
Vías ferratas	0	0	0	0	0	0	0	0	0	0	0	0	+	+	+	0	+	0
Ruta ecuestre	0	0	0	0	0	0	0	0	0	0	0	0	+	+	+	0	+	0
Campo recorrido tiro/caza	0	0	0	0	0	0	0	0	0	0	0	0	+	+	+	0	+	0
Cavidades	0	0	0	0	0	0	0	0	0	0	0	0	+	+	+	-	+	0
Vías verdes/caminos natural.	0	0	0	0	0	0	0	0	0	0	0	0	+	+	+	0	+	+
Senderos	0	0	0	0	0	0	0	0	0	0	0	0	+	+	+	0	+	+
Activ. físic-deport. playas/rios	0	0	0	0	0	0	0	0	0	0	0	0	+	+	+	0	+	0
Itinerarios bici de montaña	0	0	0	0	0	0	0	0	0	0	0	0	+	+	+	-	+	0

### Áreas aéreas

Vuelos	0	0	0	0	0	0	0	0	0	0	0	0	+	+	+	-	+	0
Paracaidismo	-	0	0	0	-	-	0	0	-	0	-	-	+	+	+	-	+	0
Colombódromo	0	0	0	0	0	0	0	0	0	0	0	0	+	+	+	0	+	0



## 6.4. EFECTOS AMBIENTALES Y SOCIALES POTENCIALMENTE MÁS SIGNIFICATIVOS DE LOS DISTINTOS TIPOS DE INSTALACIONES DEPORTIVAS

95

Instalación	Factores de cambio																		
	Medio natural												Medio social						
	RRNN						Entorno						Persona						
	Cambio del clima	Uso de materiales	Consumo de energía	Consumo de agua	Uso del suelo	Alteración biodivers.	Producción residuos	Vertidos líquidos	Emisiones atmósfera	Contaminac. lumínica	Contaminac. acústica	Cambios en el paisaje	Ejercicio físico	Relaciones humanas	Satisfacción	Riesgos	Económico	Cultural	
Áreas acuáticas																			
Vela	0	0	0	0	0	0	0	0	0	0	0	0	+	+	+	0	+	0	
Barrancos	0	0	0	0	0	0	0	0	0	0	0	0	+	+	+	-	+	0	
Actividades acuáticas motor	-	0	0	0	0	0	0	-	0	0	-	0	0	+	+	+	-	+	0
Actividad subacuática	-	0	0	0	0	0	0	-	0	0	-	0	+	+	+	-	+	0	
Surf	0	0	0	0	0	0	0	0	0	0	0	0	+	+	+	0	0	0	
Esquí acuático	-	0	0	0	0	0	0	-	0	0	-	0	+	+	+	-	+	0	
Remo y piragüismo	0	0	0	0	0	0	0	0	0	0	0	0	+	+	+	0	+	0	
Otras áreas acuáticas																			

Inventario Andaluz de Instalaciones Deportivas: memoria de información y anexo I El Inventario Andaluz de Instalaciones Deportivas contiene una serie de datos de enorme valor para la gestión del parque deportivo. Parte de esta información es relevante para realizar un seguimiento ambiental de la instalación. En concreto, en los formularios de solicitud que se adjuntan en el anexo I del borrador del PDIEDA figura la siguiente información de interés ambiental:

- Disponibilidad de energía renovable.
- Tratamiento de residuos.
- Existencia de transporte colectivo.
- Existencia de un sistema de calefacción.
- Existencia de un sistema de climatización.

Este inventario de toda Andalucía debe ser alimentado por otros inventarios que incorporen, para su respectivo ámbito, como en este caso con el PLIED.





La tramitación del PLIED será una ventaja porque permitirá insertar sensibilidad, compromiso y criterio ambiental al proceso de decisión (evaluación in itinere), en lugar de aportarlo a posteriori a la evaluación de los productos de la planificación (evaluación ex post). En este sentido, la evaluación ambiental se integrará al proceso de planificación en vez de desarrollarse como un proceso paralelo y ajeno al mismo, y mucho menos posterior a él, aportando un claro valor añadido al resultado esperado del PLIED, al desarrollar los mecanismos y criterios adicionales que la metodología de la evaluación ambiental estratégica incorpora para la mejora de sus contenidos.

Se evita así la posibilidad de que los productos de la evaluación ambiental se elaboren de manera independiente al proceso de planificación sustantivo, permitiendo con ello el pleno desarrollo del procedimiento de evaluación ambiental previsto en la normativa.

Un proceso de evaluación centrado en la identificación y estimación de efectos ambientales sobre productos terminados implicaría además una escasa necesidad de integración con el proceso sustantivo de planificación.

Desde este documento de evaluación inicial se propone desarrollar una metodología de evaluación que, sin subestimar en absoluto las ventajas de la identificación y estimación de los efectos ambientales de un plan, asume como el principal objetivo de la Evaluación ambiental estratégica (EAE) el de mejora de la calidad ambiental global del plan durante el proceso de su elaboración.

En este sentido el PDIEDA expone desde su inicio cuando relaciona los criterios de actuación y su contenido que la planificación de las instalaciones deportivas se realizará de acuerdo con los siguientes criterios:

- a) Las necesidades de la población.
- b) La disponibilidad de recursos.

**c) El respeto al medio ambiente y la protección del medio natural.**

- d) La coordinación y cooperación de las distintas Administraciones en la planificación y ejecución de las actuaciones en materia de instalaciones deportivas.

Es decir, contempla la planificación desde una perspectiva integral, teniendo en cuenta la vertiente económica, la social y la ambiental, apostando asimismo por maximizar los efectos económicos de un bien escaso como es el suelo, preservando el litoral y los recursos naturales, paisajísticos y culturales sobre los que se asienta la viabilidad a largo plazo del desarrollo de las infraestructuras deportiva.

Por ello, hay que señalar que el enunciado de los objetivos sobre los que se prevé desarrollar el plan demuestra la sensibilidad y el compromiso del órgano promotor para trabajar por el aumento de la calidad de vida, el bienestar social y el desarrollo integral saludable de los ciudadanos andaluces, a través de la mejora de las instalaciones deportivas, del equipamiento deportivo y de su accesibilidad y de su respeto al medio natural.

## 6.5. CRITERIOS DE CALIDAD AMBIENTAL PARA LAS INSTALACIONES DEPORTIVAS

97

Por último, en lo que se refiere a los impactos potenciales asociados a la actividad de desarrollo de las infraestructuras deportivas, la evaluación del Plan prestará especial atención a los siguientes aspectos:

- Emisiones de CO<sub>2</sub> a la atmósfera, lo que contribuye al aumento de gases de efecto invernadero. La lucha contra el cambio climático es una prioridad fundamental, tal y como se recoge en los compromisos del Protocolo de Kioto.
- Consumo excesivo de recursos como agua y energía.
- Contaminación de algunos recursos con vertidos de aguas residuales.
- Uso de combustibles muy contaminantes y de recursos energéticos no renovables.

A continuación se establecen una serie de criterios comunes de calidad ambiental de las instalaciones, que proponen desde el PDIEDA, considerados como temas de estudio o de información necesaria en los planes, programas, condiciones de subvenciones o en las fichas técnicas.

La consideración de estos criterios pretende dar respuesta a los problemas ambientales identificados en el estudio ambiental estratégico desarrollado en conjunto con el plan:

### A. PLANIFICACIÓN:

Criterios	Se cumple	No se cumple	No procede
<b>Planteamiento</b>			
Proporcionalidad del equipamiento en relación con la demanda: programa funcional, aforo, dimensiones, etc.			
Prioridad de reutilización o rehabilitación de instalaciones preexistentes sobre nuevas construcciones.			
Opción ambientalmente más favorable entre la multifuncionalidad de la instalación o la función única.			
Idoneidad de la capacidad de acogida del entorno y de la instalación, considerando variables ambientales y de satisfacción personal.			
<b>Territorio/emplazamiento</b>			
Compatibilidad urbanística y con el Modelo Territorial de Andalucía.			
Adecuación paisajística de la instalación con el entorno natural o urbano y, en su caso, relación visual con el patrimonio cultural.			
Compatibilidad con los objetivos de conservación de los espacios naturales protegidos.			
Optimización de la movilidad, disponibilidad de transporte colectivo y dotaciones para el no motorizado.			



## 6.5. CRITERIOS DE CALIDAD AMBIENTAL PARA LAS INSTALACIONES DEPORTIVAS

98

### B. INSTALACIÓN:

Criterios	Se cumple	No se cumple	No procede
<b>Materiales</b>			
Uso de materiales ambientalmente compatibles. Opción de materiales reciclados y reciclables.			
<b>Energía</b>			
Ecoeficiencia o características bioclimáticas de la instalación.			
Utilización de sistemas de energía renovable.			
Uso de sistemas o instalaciones de reducción del consumo de energía y mejora del rendimiento energético.			
<b>Agua</b>			
Uso de sistemas de captación y reducción del consumo de agua.			
Gestión de zonas ajardinadas. Sistemas de riego de bajo consumo.			
<b>Contaminación</b>			
Sistemas de reducción de la contaminación lumínica.			
Sistemas de reducción de la contaminación acústica.			
Sistemas de tratamiento de residuos y vertidos.			





## 6.6. MEDIDAS PARA MEJORAR LOS CRITERIOS DE CALIDAD AMBIENTAL Y OPTIMIZAR LAS INSTALACIONES DEPORTIVAS

99

A continuación, citamos una serie de medidas, según las fases evolutivas experimentadas por las instalaciones deportivas, con el objetivo de mejorar los criterios de calidad ambiental y optimizar los procesos y espacios.

### A. PLANIFICACIÓN Y DISEÑO.

En esta fase se detallan las características físicas de la instalación. Cualquier decisión en estas etapas influirá de forma directa en la siguiente fase de gestión. Es importante tener en cuenta la versatilidad y polivalencia que facilitarán cualquier adaptación necesaria con el paso del tiempo y con los cambios de tendencia en la práctica deportiva de los usuarios. El proyecto debe incluir la certificación de eficiencia energética, obligatorio en nuevas construcciones y en modificaciones, reformas o rehabilitaciones de edificios existentes, con una superficie útil superior a 1.000 m<sup>2</sup> donde se renueve más del 25 por cien del total de sus cerramientos, siendo esta como mínima de A, según el Real Decreto 47/2007. El proyecto incluirá la redacción de un plan de gestión ambiental para la ejecución de la obra, obligatoria. Este plan, formará parte del pliego técnico e incluirá medidas para el control y monitoreo de este. El plan contempla elementos como:

- Gestionar la generación y vertido de residuos.
- Controlar el consumo de agua, energía y combustibles.
- Minimizar las emisiones a la atmósfera.
- Reducir el nivel de ruido.
- Proteger el suelo y vegetación.
- Tener en cuenta las medidas de movilidad para minimizar las molestias al entorno circundante y dentro de la misma obra.
- Comunicar e informar a los agentes afectados.
- Formar a los operarios para que lleven a cabo los aspectos tratados anteriormente.

Además, se deben de tener en cuenta **algunos criterios específicos de diseño** y actualización que mejoran la **eficiencia energética y cuidado medioambiental**, como:

- Zona ajardinada, se debe presentar un plan de eficiencia en el riego.
- Buena orientación del edificio para potenciar la iluminación y ventilación natural, lo que facilita consumir menos suministros:
  - Sol. La orientación en el eje este-oeste es la mejor para nuestras latitudes.
  - Viento. Procurar ventilaciones naturales aprovechando las corrientes de emplazamiento. Aperturas superiores para crear corrientes de aire naturales.
- Producción de Calor-Frío:
  - Separar circuitos alta y baja T<sup>a</sup>.
  - Calderas eficientes (condensación, modulantes...).
  - Instalación de recuperadores de humos en calderas convencionales.
- Diseño, elección e integración de energías "renovables":
  - Solar térmica y fotovoltaica.
  - Cogeneración-Trigeneración.
  - Absorción
  - Geotérmica.



## 6.6. MEDIDAS PARA MEJORAR LOS CRITERIOS DE CALIDAD AMBIENTAL Y OPTIMIZAR LAS INSTALACIONES DEPORTIVAS

100

- Diseño y adaptación de instalaciones de Agua:
  - Definir necesidades (ACS en lavabos? Presiones de trabajo).
  - Rociadores bajo consumo (cambiar sólo difusor).
  - Grifería temporizada.
  - Cisterna de descarga fraccionada.
  - Tratamiento agua de piscinas.
  - Definir necesidades (ACS en lavabos? Presiones de trabajo).
  - Niveles encendido (mantenimiento/entrenamiento/competición)
  - Detección, movimiento y umbral.
  - Compensación de la Energía Reactiva.
  - Optimización de término de potencia contratada.
  - Variadores de velocidad en motores de medio/gran consumo.
  - Instalación de programadores horarios.

### B. CONSTRUCCIÓN.

En esta fase de las Instalaciones Deportivas, nuestro punto de atención, estará enfocado en las características y cualidad de los materiales, principalmente para:

- Optar por que el mayor uso de los materiales y elementos de construcción empleados, sean reutilizables o reciclables al final de la vida útil de la obra.
- Minimizar la generación de residuos y maximizar la reutilización in-situ de los materiales procedentes de excavaciones y demoliciones de la obra.
- Utilizar madera procedente de fuentes legítimas y no podrá provenir de especies amenazadas recogidas en el CITES.
- Que las pinturas y barnices de interior tengan un bajo contenido de disolventes, y esmaltes sin metales pesados.

- Reducir el nivel de ruido.
- Proteger el suelo y vegetación.
- Tener en cuenta las medidas de movilidad para minimizar las molestias al entorno circundante y dentro de la misma obra.
- Comunicar e informar a los agentes afectados.
- Formar a los operarios para que lleven a cabo los aspectos tratados anteriormente.

Además, se deben de tener con cuenta **algunos criterios específicos de diseño** y actualización que mejoran la **eficiencia energética y cuidado medioambiental**, como:

- Zona ajardinada, se debe presentar un plan de eficiencia en el riego.
- Buena orientación del edificio para potenciar la iluminación y ventilación natural, lo que facilita consumir menos suministros:
  - Sol. La orientación en el eje este-oeste es la mejor para nuestras latitudes.
  - Viento. Procurar ventilaciones naturales aprovechando las corrientes de emplazamiento. Aperturas superiores para crear corrientes de aire naturales.
- Otras familias de materiales y productos de construcción diferente a los anteriores, será ambientalmente mejor en función de alguno de los siguientes criterios:
  - Está fabricado a partir de materias primas rápidamente renovables.
  - Está fabricado en más de un 65 % a partir de materias primas recicladas.
  - Cumple con los requisitos de composición, productos químicos y emisiones fijados en alguna ecoetiqueta oficial tipo I.



## 6.6. MEDIDAS PARA MEJORAR LOS CRITERIOS DE CALIDAD AMBIENTAL Y OPTIMIZAR LAS INSTALACIONES DEPORTIVAS

101

- Los materiales exteriores deberán contener materiales procedentes de valoraciones de residuos.
- Optar por revestimientos interiores, con un origen reciclado del 20%, para introducir soluciones de aislamiento y garantizar la menor demanda energética del edificio.
- Seleccionar pavimentos compuestos en su mayor parte de materiales rápidamente renovables.
- Optar por materiales no peligrosos y menos contaminantes en su ciclo de vida.

### C. GESTIÓN.

Será en esta fase, que es una de las fases más importantes y difíciles de la vida útil de una instalación deportiva, en la que nos tenemos que priorizar la búsqueda del índice más alto de sostenibilidad y cuidado medioambiental, sobre todo en instalaciones ya construidas.

Nuestra adecuada gestión va permitir la adaptación de la instalación a las demandas de sus usuarios, y debe garantizar que la instalación cumple con los requisitos de calidad (seguridad, accesibilidad, etc.) y cuidado medioambiental.

La gestión ambiental de una instalación deportiva, si bien, como ya hemos comentado, estará condicionada por el diseño y su construcción, la inclusión de medidas ambientales en la gestión diaria, será la clave para poder hacer verdaderamente sostenible la actividad deportiva, y en todo caso, constituirá un ejemplo y recordatorio continuo para sus usuarios de la responsabilidad ambiental de todos. Algunas de las acciones serán:

### 1. Mantenimiento Técnico de Instalaciones.

En esta gran diversidad de tareas existen trabajos que suponen un importante foco potencial de impacto medioambiental, ya que su realización implica grandes consumos, de gran cantidad de productos y sustancias con componentes potencialmente peligrosos, por lo que es necesario la aplicación de buenas prácticas como:

#### Fontanería:

- Establecer junto con el personal un plan de mantenimiento y detección de fugas que permita prevenir y corregir, en la mayor brevedad posible, puntos donde se estén generando pérdidas o consumos incontrolados de agua.
- Valorar la introducción de energías renovables para el calentamiento de agua sanitaria y piscinas de invierno.
- A la hora de adquirir nuevos equipos, tener en cuenta el consumo energético como uno de los principales criterios de compra.
- En los trabajos de remodelación de servicios o vestuarios, elegir limitadores de presión, difusores y temporizadores en griferías y mecanismos de descarga en cisternas, que minimicen el consumo de agua.
- Incluir criterios medioambientales en suministro de materiales como tubos u otras piezas de fontanería, teniendo en cuenta el material en el cual están fabricados o las posibilidades de ahorro de agua que suponen estas piezas.



## 6.6. MEDIDAS PARA MEJORAR LOS CRITERIOS DE CALIDAD AMBIENTAL Y OPTIMIZAR LAS INSTALACIONES DEPORTIVAS

102

### Mantenimiento del sistema eléctrico:

Debe establecerse un plan de control y optimización del sistema eléctrico e iluminación de las instalaciones donde se tenga en cuenta las siguientes pautas:

- Asegurar un máximo aprovechamiento de la luz natural en el diseño de nuevas instalaciones o ampliaciones de las ya existentes.
- Promover, en lo posible, opciones que propicien el uso de energías renovables y encaminadas a la reducción del consumo energético.
- Establecer la zonificación y planificación del cuadro eléctrico en función de los espacios y usos previstos en cada sector. El control de encendido/apagado debe limitarse al propio personal del centro deportivo evitando el control externo por parte de los usuarios.
- Hacer una elección adecuada de la potencia contratada.
- Elección de luminarias, lámparas y otros elementos con la máxima clasificación energética.

### Mantenimiento del sistema de climatización/agua caliente:

- Son muchas las medidas que pueden evitar un consumo energético excesivo derivado no sólo de un incorrecto uso de los equipos sino de un mal estado de éstos e incorrecto aislamiento del edificio.
- Mejorar el sistema general de aislamiento de las instalaciones: incluir doble acristalamiento en ventanas o instalar puertas de paso entre diferentes zonas. Además de evitar pérdidas energéticas, se consigue mejorar el aislamiento acústico del edificio.
- Si se adquieren o sustituyen calderas de combustión, priorizar las que presenten menor emisión de gases de combustión (por ejemplo, gas natural).

- Aprobar la instalación de termostatos independientes en las diferentes estancias con el fin de adecuar la temperatura según el tipo de actividad e intensidad de uso de cada espacio. El control de estos termostatos debe limitarse al propio personal del centro deportivo evitando el control externo por parte de los usuarios.
- En caso de renovar o ampliar el sistema de climatización, adquirir equipos que no utilicen CFCs ni HCFCs como gases refrigerantes conforme a los plazos y especificaciones de la legislación aplicable.

### Mantenimiento de piscinas:

- Estudiar la viabilidad de aprovechar el agua procedente del vaso de la piscina en las operaciones de vaciado o en los reboses.
- Usar productos con ausencia o bajo contenido de sustancias tóxicas o peligrosas en las tecnologías de desinfección. Los productos deberán contar con certificación ambiental.
- Valorar la opción de utilizar ozono dentro del sistema, considerado el mejor desinfectante posible, además de ser un floculante natural y un potente antialgas lo que implicaría un importante ahorro en el uso de otros productos químicos.
- Los depósitos que contengan diferentes productos han de estar separados dentro de cubetas independientes que eviten su mezcla accidental y vertido al sistema de alcantarillado.
- Poner a la vista del personal de mantenimiento carteles, etiquetas u otros distintivos donde se especifiquen las correctas normas de manipulación de productos químicos.
- Velar para que los mecanismos de dosificación de diferentes productos que se emplean en la depuración del agua sean los más adecuados y eficientes. De esta manera se evitan incorrectas dosificaciones y manipulación directa por parte del personal.



## 6.6. MEDIDAS PARA MEJORAR LOS CRITERIOS DE CALIDAD AMBIENTAL Y OPTIMIZAR LAS INSTALACIONES DEPORTIVAS

103

- Estudiar la posibilidad de cubrir la lámina de agua caliente de los vasos con mantas térmicas durante las horas que el recinto esté cerrado al público. Así se evita la evaporación del agua, principal fuente de pérdidas energéticas.

### 2. Mantenimiento de Zonas Verdes.

Incluir criterios medioambientales en las compras y suministro de materiales:

- Evitar, en lo posible, la elección de uso de estos herbicidas y pesticidas tóxicos. Emplear especies vegetales adecuadas y más resistentes a los ataques, productos fitosanitarios ecológicos y medios biotécnicos que controlen la proliferación de plantas y organismos indeseados.
- Comprar evitando el exceso de envoltorios, adquiriendo envases de gran formato que reducen la producción de residuos o envases que puedan ser retornables al proveedor.

Proporcionar los medios necesarios para la correcta gestión de los residuos que se generan específicamente en los trabajos de mantenimiento de zonas verdes:

- Habilitar un espacio para el almacenamiento de residuos peligrosos y la contratación de un gestor autorizado para su retirada.
- Solicitar a los servicios municipales un contenedor específico para restos de poda y siega y su retirada periódica.
- Estudiar la posibilidad de crear aljibes u otros mecanismos de recogida de agua de lluvia, o procedente de otros usos, que permitan su reutilización en el mantenimiento de las zonas verdes, así como la posibilidad de renovar los dispositivos de riego por aquellos de mayor eficiencia disponibles en el mercado.

- Sopesar la posibilidad de sustituir césped natural por césped artificial en zonas deportivas. Esta opción permitirá economizar agua, ahorrar tiempo en trabajos de siega y tratamiento de fitosanitarios, así como optimizar el uso deportivo de estas zonas. Además tener en cuenta que la Ordenanza del agua limita las superficies vegetales con elevado consumo de agua.

### 3. Trabajos de Limpieza.

Incluir criterios medioambientales en las compras y suministro de materiales:

- Escoger productos de limpieza ecológicos que aseguran la eficacia del producto con una mayor protección medioambiental y de la salud de los trabajadores.
- Elegir productos de limpieza alternativos como las llamadas bayetas ecológicas.
- En el suministro de material destinado a los aseos incluir medidas de mejora ambiental como la colocación de dispensadores por goteo de jabón líquido, que permiten dosificar la cantidad exacta o la adquisición de papel higiénico en forma de rollos industriales.
- Proporcionar los medios necesarios para la correcta gestión de residuos que los servicios de limpieza se encargan de retirar, además de los que éste servicio genera específicamente.
- Solicitar los distintos tipos de contenedores municipales de residuos generales para cubrir las necesidades del centro deportivo.
- Planificar y disponer de papeleras y bolsas en las diferentes áreas del centro deportivo para facilitar el trabajo del servicio de limpieza. Es importante disponer de papeleras para restos, envases y papel y cartón con el fin de que los usuarios puedan separar los residuos y bolsas con los colores adecuados para facilitar su recogida selectiva.



## 6.6. MEDIDAS PARA MEJORAR LOS CRITERIOS DE CALIDAD AMBIENTAL Y OPTIMIZAR LAS INSTALACIONES DEPORTIVAS

104

- Habilitar un espacio para el almacenamiento de residuos peligrosos propios de los trabajos de limpieza como son envases de productos químicos y aerosoles, y contratar un gestor autorizado para su retirada.
- Debido a sus características, los residuos higiénicos femeninos deben ser retirados periódicamente por un gestor autorizado.

### 4. Oficinas.

Incluir criterios medioambientales en las compras y suministro de equipos y material de papelería:

- En caso de adquirir nuevos equipos como ordenadores o impresoras es fundamental que se tenga en cuenta el consumo energético como uno de los principales criterios de compra y las opciones de impresión a doble cara.
- A la hora de comprar el papel en primer lugar elegir papel reciclado o, en su defecto, papel con el sello FSC o PEFC en cuyo origen o fabricación se tienen en cuenta criterios de sostenibilidad.
- A la hora de comprar consumibles de impresoras elegir tóner y cartuchos de impresión reciclados.
- A la hora de adquirir productos varios de papelería como bolígrafos, carpetas, rotuladores o marcadores, es necesario ajustarse a las necesidades reales y no generar compras innecesarias.

Proporcionar los medios necesarios para la correcta gestión de los residuos que se generan específicamente en las oficinas:

- Papeleras para restos orgánicos y otros residuos.
- Papeleras para envases latas de refrescos, vasos de plástico, bolsas, papel de aluminio...
- Contenedores para la separación de papel y cartón desechable.
- Contenedores para la separación de cartuchos de impresión gastados.
- La retirada de tóner y cartuchos de impresión gastados deberá realizarse a través de un gestor autorizado contratado para este fin.

### 5. Cafetería / Máquinas expendedoras.

Estos puntos de consumo generan impactos ambientales asociados al consumo de agua y energía y a la generación de residuos, por lo debemos aplicar unas pautas que permitirán ser más respetuoso con el medio ambiente:

- Proporcionar los medios necesarios para la correcta gestión de los residuos que se generan específicamente en cafetería en cuanto a disponibilidad y ubicación de contenedores y papeleras.
- Controlar la correcta gestión de residuos por parte de la empresa concesionaria del servicio de cafetería.
- Procurar que las máquinas expendedoras tengan la mejor clasificación energética.
- Fomentar la adquisición de productos de “comercio justo”.



## 6.6. MEDIDAS PARA MEJORAR LOS CRITERIOS DE CALIDAD AMBIENTAL Y OPTIMIZAR LAS INSTALACIONES DEPORTIVAS

105

### 6. Botiquín.

Las pautas que permitirán que el servicio de botiquín sea más respetuoso con el medio ambiente:

- Proporcionar los medios necesarios para la correcta gestión de los residuos biosanitarios que se generan específicamente en el botiquín a través de la contratación de un gestor autorizado que proporcione los contenedores específicos y la retirada de estos residuos.

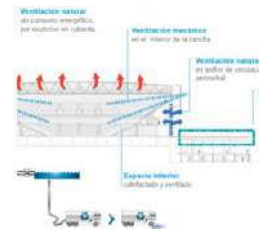
### 7. Actividades Deportivas.

Las pautas que permitirán que las actividades deportivas desarrolladas en las instalaciones sean más respetuosas con el medio ambiente:

- Atender las demandas generadas por el personal técnico deportivo en cuanto a las condiciones necesarias para el buen desarrollo de las actividades deportivas.
- Incorporar en la toma de decisiones en materia medioambiental a todo el equipo de trabajo de las instalaciones deportivas donde estén representadas todas y cada una de las áreas de trabajo.
- Considerar como material relacionado con la actividad deportiva no sólo el puramente deportivo, sino también el informativo y promocional, de modo que los criterios medioambientales se extiendan a su producción y difusión (evitar papel clorado, tintas nocivas, tiradas excesivas, embalajes o estuches innecesarios) además de fomentar los productos locales.

Incluir criterios medioambientales en las compras y suministro de material deportivo:

- Tan importante es la producción ambientalmente correcta como que, una vez que el producto ha ofrecido servicio, el residuo generado no produzca impactos nocivos al medio ambiente y que la gestión de ese residuo no conlleve el empleo de técnicas o métodos de destrucción contaminantes. Los gestores deportivos encargados de la contratación de suministros pueden discriminar positivamente la elección de materiales cuyos fabricantes hayan aplicado criterios ambientales y de sostenibilidad como es la colaboración con proveedores de comercio justo.
- Existen iniciativas para la promoción de la reducción, reutilización y reciclaje de equipamiento deportivo como es su cesión a alguna institución que pueda repartirlo entre los más desfavorecidos o asociaciones deportivas.
- Proporcionar los medios necesarios para la correcta gestión de residuos generados en torno a las actividades deportivas como es la disposición de papeleras selectivas para residuos de papel, envases u orgánicos con el fin de que los usuarios puedan separar los residuos en su origen.



## 6.7. TABLA DE REGISTRO DE CALIDAD AMBIENTAL Y OPTIMIZACIÓN DE LAS INSTALACIONES DEPORTIVAS

106

Finalmente, tras aportar las medidas para mejorar los criterios de calidad ambiental y optimizar las instalaciones deportivas, hemos ampliado una tabla donde integramos nuestras medidas concretas, a los criterios comunes de calidad ambiental que se proponen desde el PDIEDA, considerando que esta propuestas evaluarán con más precisión si las instalaciones deportivas cumplen con criterios medioambientales o cuáles son sus áreas de oportunidad:

Para la valoración de cada una de las declaraciones o ítems, se utiliza la escala del 1 al 5, los cuales representan los siguientes valores:

- ✓ **1:** No cumple (menos del 20%).
- ✓ **2:** Cumple parcialmente (entre un 21% y un 40%).
- ✓ **3:** Cumple suficientemente (entre un 41% y un 60%).
- ✓ **4:** Cumple bastante bien con el criterio (entre un 61% y un 80%).
- ✓ **5:** Cumple totalmente con el criterio (entre un 81% y un 100%).



### A. PLANIFICACIÓN:

Criterios	Se cumple	No se cumple	No procede	Puntuación
<b>PLANTEAMIENTO</b>				
Proporcionalidad del equipamiento en relación con la demanda: programa funcional, aforo, dimensiones, etc.				
Prioridad de reutilización o rehabilitación de instalaciones preexistentes sobre nuevas construcciones.				
Opción ambientalmente más favorable entre la multifuncionalidad de la instalación o la función única.				
Idoneidad de la capacidad de acogida del entorno y de la instalación, considerando variables ambientales y de satisfacción personal.				
<b>Extra:</b>				
Sensibilizar y concienciar a trabajadores y usuarios sobre el ahorro de suministros mediante cartelería y formación específica.				
Desarrollo de planes de mantenimiento preventivo y correctivo en fontanería, electricidad y maquinaria.				
Sustituir césped natural por césped artificial.				



## 6.7. TABLA DE REGISTRO DE CALIDAD AMBIENTAL Y OPTIMIZACIÓN DE LAS INSTALACIONES DEPORTIVAS

107

### A. PLANIFICACIÓN:

Criterios	Se cumple	No se cumple	No procede	Puntuación
<b>TERRITORIO/EMPLAZAMIENTO</b>				
Compatibilidad urbanística y con el Modelo Territorial de Andalucía.				
Adecuación paisajística de la instalación con el entorno natural o urbano y, en su caso, relación visual con el patrimonio cultural.				
Compatibilidad con los objetivos de conservación de los espacios naturales protegidos.				
Optimización de la movilidad, disponibilidad de transporte colectivo y dotaciones para el no motorizado.				
<b>Extra:</b>				
Orientación adecuada de la instalación.				
Fomento de la movilidad sostenible, mediante el desarrollo de carril bici.				
Aparcamiento de bicicletas.				

### B. INSTALACIÓN:

Criterios	Se cumple	No se cumple	No procede	Puntuación
<b>MATERIALES</b>				
Uso de materiales ambientalmente compatibles. Opción de materiales reciclados y reciclables.				
<b>Extra:</b>				
Tienen en cuenta criterios medioambientales en la compra de materiales para mantenimiento: fontanería, electricidad...				
Tiene digitalizada la información para la reducción del consumo de papel: web, RRSS, registro y gestión digital...				
Usan dispensadores por goteo para productos líquidos: jaboneras				
Usan papel reciclado o con el sello FSC/PEFC.				
Usan tóner y cartuchos de tinta reciclados.				
Usa productos de limpieza ecológicos.				
Están a la vista las fichas técnicas de seguridad de los productos químicos.				
Tiene habilitado un espacio para el almacenamiento de residuos peligrosos y un gestor autorizado para su retirada.				



## 6.7. TABLA DE REGISTRO DE CALIDAD AMBIENTAL Y OPTIMIZACIÓN DE LAS INSTALACIONES DEPORTIVAS

108

### B. INSTALACIÓN:

Criterios	Se cumple	No se cumple	No procede	Puntuación
ENERGÍA				
Ecoeficiencia o características bioclimáticas de la instalación.				
Utilización de sistemas de energía renovable.				
Uso de sistemas o instalaciones de reducción del consumo de energía y mejora del rendimiento energético.				
Extra:				
Usa energías renovables para calentar agua sanitaria y piscinas de invierno.				
Usa energías renovables y encaminadas a la reducción del consumo energético.				
Aprovecha de la luz natural.				
Tiene planificado el cuadro eléctrico en función de los espacios y usos previstos en cada sector.				
Control de encendido/apagado limitado al propio personal.				
Elige de forma adecuada la potencia contratada.				
Tiene sensores de iluminación.				

Criterios	Se cumple	No se cumple	No procede	Puntuación
ENERGÍA				
Extra:				
Tiene en cuenta el consumo de los nuevos equipos a la hora de comprar: maquinaria, vending, climatización... Triple A				
Tiene aislamiento térmico de la instalación.				
Tiene aislamiento acústico de la instalación.				
Incluye doble acristalamiento en ventanas o instalar puertas de paso entre diferentes zonas.				
Utiliza termostatos independientes en las diferentes estancias.				
Cubren la lámina de agua caliente de los vasos con mantas térmicas.				
Tiene cerrados o aislados los DRE (depósitos regulación de equilibrio) o vasos de compensación.				
Tiene aislamientos en las tuberías, intercambiadores, bombas y bocas acumuladoras de la instalación.				



## 6.7. TABLA DE REGISTRO DE CALIDAD AMBIENTAL Y OPTIMIZACIÓN DE LAS INSTALACIONES DEPORTIVAS

109

### B. INSTALACIÓN:

Criterios	Se cumple	No se cumple	No Procede	Puntuación
AGUA				
Uso de sistemas de captación y reducción del consumo de agua.				
Gestión de zonas ajardinadas. Sistemas de riego de bajo consumo.				
Extra:				
Tiene un plan de prevención y corrección de fugas.				
Tiene limitadores de presión, difusores y temporizadores, en grifería y duchas.				
Tiene limitadores de descargas en WC.				
Aprovecha el agua procedente del vaso de la piscina en las operaciones de vaciado o en los reboses.				
Tiene temporalizadas las bombas de recirculación de piscina.				

Criterios	Se cumple	No se cumple	No procede	Puntuación
CONTAMINACIÓN				
Sistemas de reducción de la contaminación lumínica.				
Extra:				
Utiliza calderas que presenten menor emisión de gases de combustión (p.ej. gas natural).				
Utiliza ozono / UV dentro del sistema de desinfección de la piscina.				
Usa herbicidas y pesticidas ecológicos.				



## 6.7. TABLA DE REGISTRO DE CALIDAD AMBIENTAL Y OPTIMIZACIÓN DE LAS INSTALACIONES DEPORTIVAS

110

### B. INSTALACIÓN:

Criterios	Se cumple	No se cumple	No procede	Puntuación
GESTIÓN DE RESIDUOS				
Sistemas de tratamiento de residuos y vertidos.				
Extra:				
Dispone de papeleras clasificadoras para restos: envases y papel y cartón.				
Tiene habilitado un espacio para el almacenamiento de residuos peligrosos y de limpieza, y contrata a un gestor autorizado para su retirada.				
Realiza una correcta separación y gestión de los residuos: orgánicos, envases, plástico, papel y cartón, tóner y cartuchos de tinta, y poda y siega a través de un gestor autorizado.				



## 6.8. RESULTADOS Y CONCLUSIONES DE LAS INSTALACIONES ANALIZADAS

111

ESTADIO MUNICIPAL CIUDAD DE MARTOS			
PUNTUACIÓN SOBRE PLANIFICACIÓN	3,92 puntos sobre 5	PUNTUACIÓN SOBRE INSTALACIONES	2,77 puntos sobre 5
RECOMENDACIONES PARA MEJORAR LA CALIDAD AMBIENTAL Y LA OPTIMIZACIÓN ENERGÉTICA			

- Mejorar el fomento de la movilidad sostenible mediante el desarrollo de un carril bici en los alrededores del Estadio, así como la instalación de un aparcamiento para bicicletas.
- Sustituir el césped natural por artificial o híbrido, con el objetivo de reducir el coste de mantenimiento y aumenta el uso del espacio deportivo.
- La orientación de la instalación no es la adecuada (Este-Oeste), debería ser (Norte-Sur).
- Instalar sensores de iluminación en las zonas de aseos y vestuarios con el objetivo de reducir el consumo eléctrico.
- Mejorar el aislamiento térmico de la zona de vestuarios mediante el cambio de ventanas y la instalación de una puerta intermedia entre el acceso y la zona de cambio/ducha.
- Estudiar la amortización y el rendimiento del cambio del sistema de iluminación actual por otro tipo LED.
- Instalación de placas solares para calentar el ACS.
- Instalación de termostatos independientes en cada uno de los vestuarios con el objetivo de reducir el consumo eléctrico.
- Instalar papeleras clasificadoras para los diferentes residuos (papel, cristal, plástico y orgánico).



## 6.8. RESULTADOS Y CONCLUSIONES DE LAS INSTALACIONES ANALIZADAS

112



### POLIDEPORTIVO MUNICIPAL DE MARTOS

**PUNTUACIÓN  
SOBRE  
PLANIFICACIÓN**

4,69 puntos  
sobre 5

**PUNTUACIÓN  
SOBRE  
INSTALACIONES**

3,20 puntos  
sobre 5

### RECOMENDACIONES PARA MEJORAR LA CALIDAD AMBIENTAL Y LA OPTIMIZACIÓN ENERGÉTICA

- Planificar una campaña de sensibilización y concienciación a trabajadores y usuarios sobre el ahorro de suministros mediante cartelería y formación específica.
- Instalar iluminación tipo LED en aquellos espacios deportivos que todavía no lo tienen (pabellón cubierto, piscina cubierta, pistas de tenis/polideportivas y gimnasio).
- Estudiar la instalación de placas solares en zona de vestuarios de las pistas de tenis/polideportivas, piscina cubierta y campo de fútbol/pista de atletismo, para el consumo de ACS.
- Digitalizar toda la información (horarios, alquileres...) para reducir el consumo de papel, mediante la utilización de web, RRSS y gestión digital.
- Potenciar la compra de papel y tóner reciclado para el uso de los trabajadores de la oficina del pabellón cubierto.
- Tener en cuenta el consumo de los nuevos equipos a la hora de comprar: maquinaria, vending, climatización...triple A.
- Reparación o sustitución de la cubierta del pabellón y el gimnasio para eliminar las goteras y conseguir un mayor confort climático.
- Instalar un sistema de riego por goteo para el mantenimiento de las zonas verdes.



## **7. MEDIDAS PARA GARANTIZAR LOS DERECHOS Y DEBERES DE LOS USUARIOS/AS**





## 7.1. INTRODUCCIÓN

Las instalaciones deportivas municipales son de titularidad pública, propiedad del Ayuntamiento del municipio y pueden estar gestionadas de manera directa o en régimen de concesión para la gestión y explotación por una empresa o club deportivo. El funcionamiento de los diferentes espacios deportivos y complementarios, se regirá de acuerdo a las directrices de la planificación en el Plan Local de Instalaciones y Equipamientos Deportivos del municipio, que puede ser objeto de modificación o actualización, cuando las necesidades de las instalaciones así lo requieran o lo dicte la Delegación de Deportes del Ayuntamiento.

El objeto es establecer el conjunto de normas y procedimientos que garanticen los derechos y deberes de los usuarios en las instalaciones deportivas municipales. Se trata de un documento fundamental para el buen funcionamiento de las instalaciones y de los distintos espacios y equipamientos deportivos.

Por tanto, con la elaboración de estas normas de utilización se persigue:

- Informar a los usuarios de aquellos aspectos que garanticen una práctica segura y fiable.
- Asegurar una conducta adecuada de los usuarios y una buena convivencia.
- Asegurar el buen estado de conservación de las instalaciones y equipamientos.





### DERECHOS

Son derechos de los usuarios/as:

1. Disfrutar y hacer uso, de acuerdo a las normas de uso establecidas, de todos los servicios y espacios de las instalaciones deportivas en los días y horarios señalados en el programa establecido.
2. Hacer uso de los servicios y espacios complementarios como vestuarios, aseos, etc., en los términos previstos en el reglamento y normas de uso interno, de cada instalación, en su caso.
3. Encontrar las instalaciones, el mobiliario y el material deportivo en adecuadas condiciones de uso.
4. Ser informado sobre las condiciones de uso de las instalaciones deportivas, así como de los programas y servicios deportivos ofertados en ellas.
5. Las Instalaciones Deportivas Municipales permanecerán abiertas al público, y cualquier ciudadano/a podrá acceder a ellas, y utilizarlas de acuerdo con la normativa vigente y el abono de los precios públicos correspondientes.
6. Recibir la información que se solicite sobre: horarios y posible cambio de estos; precios, cuotas y condiciones de uso; reservas; suspensión de servicios; actividades puntuales; etc.
7. Recibir una atención y trato cordial por parte del personal del servicio deportivo.
8. El aforo ha de ser limitado a un cierto número de personas.

9. Las instalaciones han de facilitar el acceso a todas aquellas personas que padecen algún tipo de discapacidad física.
10. Presentar las quejas, sugerencias o reclamaciones que estimen convenientes para la mejora de la gestión de la instalación por escrito en las hojas disponibles para ello.
11. A solicitar sus datos personales registrados, a rectificarlos, suprimirlos y oponerse al tratamiento de sus datos.
12. Cualquier otro derecho que esté recogido en la legislación vigente.

### OBLIGACIONES

Son obligaciones de los usuario/as:

1. Guardar el debido respeto, en todas las zonas de las instalaciones deportivas municipales, a los demás usuarios, espectadores y personal de las mismas; así como atender en todo momento las indicaciones que éste le realice en su tarea de supervisión de toda actividad que se lleve a cabo en las mismas.
2. Utilizar las instalaciones deportivas, equipamiento, material y mobiliario adecuadamente, evitando posibles deterioros o daños en las instalaciones o a la salud y derechos de los otros usuarios.
3. Presentar la pulsera, carné, tarjeta o documento identificativo estipulado para acreditar su condición de usuario, no pudiendo ceder o transmitirlo a un tercero, en las instalaciones que requieran la identificación de los usuarios.



## 7.2. DERECHOS Y DEBERES DE LOS USUARIOS/AS

116

4. Cumplir con los horarios establecidos para el desarrollo de la actividad de que se trate.
5. Cumplir con la normativa de aplicación en materia de tabaquismo, bebidas alcohólicas y sustancias estupefacientes.
6. Abonar los gastos que se ocasionen por el uso inadecuado, desperfectos, roturas o similares de las instalaciones y del material o mobiliario existente.
7. Mostrar la tarjeta, abono o cualquier otro documento de control al personal de las instalaciones, en el caso de que estos sean requeridos.
8. Cumplir las adecuadas condiciones de higiene y limpieza personal.
9. No se debe introducir en las instalaciones deportivas envases, comidas y bebidas, salvo en los espacios autorizados para ello.
10. Queda prohibido introducir, portar o utilizar cualquier clase de armas o de objetos que pudieran producir los mismos efectos, así como bengalas, petardos, explosivos o, en general, productos inflamables, fumíferos o corrosivos.
11. Evitar los juegos peligrosos y violentos.
12. No se permite el acceso de animales, de cualquier especie, al interior de las instalaciones, salvo los perros guías de invidentes.
13. Si se padece alguna enfermedad infectocontagiosa, o se tiene indicios de ello, deberá ponerlo en conocimiento del médico y evitar el uso de las instalaciones, sobre todo de instalaciones acuáticas.



En las instalaciones deportivas municipales donde el usuario tenga que realizar una inscripción en alguna actividad programada, procede, a través de un formulario, a la recogida de los datos personales de las personas que acceden a esa instalación como abonados o usuarios.

Al objeto de dar cumplimiento a lo dispuesto en el artículo 6 de la Ley Orgánica de Protección de Datos en su Reglamento General de Protección de Datos debemos de aplicar en las instalaciones deportivas un correcto tratamiento y protocolo de los datos de los usuarios.

- Los datos personales deben ser tratados de forma lícita, leal y transparente.
- Los datos personales deben ser recogidos con fines determinados explícitos y legítimos: tratando los datos exclusivamente para las finalidades para las que fueron recogidos e informando y con una base legal que legitime el tratamiento, como el consentimiento explícito o la relación contractual.
- Los datos personales deben ser adecuados, pertinentes y limitados a lo necesario en relación con el tratamiento: se trata de no requerir más información que la estrictamente necesaria para la finalidad.
- Los datos personales deben ser exactos y estar siempre actualizados.
- Los datos personales deben mantenerse de forma que se permita la identificación de los interesados durante no más tiempo del necesario para los fines del tratamiento.
- Los datos personales deben ser tratados de tal manera que se garantice su seguridad.

Se debe informar a los interesados de modo expreso, preciso e inequívoco de que:

- El gestor de la instalación es responsable del tratamiento de datos de carácter personal que figura dado de alta ante la Agencia Española de Protección de Datos.
- Sus datos facilitados a través del formulario serán registrados y tratados con las siguientes finalidades:
  - Registrarle como usuario de la instalación o, en su caso, como representante legal del menor usuario.
  - Permitirle el acceso a las instalaciones
  - Facilitarle el uso de nuestros Servicios
  - Agilizar el seguimiento de la relación contractual.
  - Enviarle información, inclusive comercial, por cualquier medio, de las actividades, servicios, promociones que se desarrollan en la instalación deportiva.



## 8. MEDIDAS PARA GARANTIZAR LA SEGURIDAD EN LAS INSTALACIONES DEPORTIVAS



## 8.1. INTRODUCCIÓN

119

La seguridad en las instalaciones deportivas es un concepto que no solo se extrapola a la propia actividad deportiva que se desarrolla en la instalación, sino que se aborda desde el contexto constructivo, equipamientos, ejecución de la actividad en sí, eventos, emergencias, etc.

Por lo tanto es necesario la planificación de la seguridad desde el propio proyecto de realización de la instalación deportiva, siendo muy importante la participación del gestor deportivo al conocer los riesgos que se desarrollan durante las actividades deportivas y los eventos realizados en las instalaciones, necesario tener un plan de gestión, con las circulaciones de deportistas, usuarios, espectadores, trabajadores, etc.



## 8.2. LA SEGURIDAD EN LA ELABORACIÓN DE PROYECTOS DE INSTALACIONES DEPORTIVAS

120

### 8.2.1. ASPECTOS LEGALES OBLIGATORIOS EN LA ELABORACIÓN DE LOS PROYECTOS DE INSTALACIONES DEPORTIVAS DESDE EL PUNTO DE VISTA DE LA SEGURIDAD

- **Requisitos establecidos en la Ley de Ordenación de la Edificación (Ley 38/1999):**
  - Requisitos básicos de la edificación relativos a la seguridad:
    - Seguridad estructural.
    - Seguridad en caso de incendio.
    - Seguridad de utilización.
- **El Código Técnico de Edificación (CTE):**
  - Desarrolla cumplimiento Requisitos Básicos de Seguridad y Habitabilidad de la Ley de Ordenación de Edificación (LOE).
  - Aborda las diferentes normas básicas que recogía la LOE, desarrollando los siguientes Documentos Básicos (DB):
    - DB SE Seguridad Estructural.
    - DB SI Seguridad en caso de incendio.
    - DB SU Seguridad de utilización.
    - DB HS Salubridad.
    - DB HR Protección frente al ruido.
    - DB HE Ahorro de energía.
- **Normas específicamente deportivas:**
  - RD 2816/1982 "Reglamento General de Policía de Espectáculos Públicos y Actividades Recreativas".
  - RD 769/1993 "Reglamento para la prevención de la violencia en Espectáculos Deportivos".
  - Normas deportivas de las diferentes Comunidades Autónomas (piscinas, barreras arquitectónicas, etc.)

- **Otras normas de obligado cumplimiento, para cumplir con los requisitos básicos de la edificación (funcionalidad, seguridad y habitabilidad):**
  - Normas sobre eliminación de barreras arquitectónicas.
  - Disposiciones mínimas de seguridad y de salud en las obras de construcción.
  - Normas sobre las diferentes instalaciones (fontanería, electricidad, carpintería, abastecimiento de agua y vertido, calefacción, ACS, energía, yesos, etc.).

### 8.2.2. CONTENIDOS INCLUIDOS DENTRO DE UN PROGRAMA DE NECESIDADES RELACIONADO CON LOS PRINCIPIOS DE ECONOMÍA, ADAPTABILIDAD, SEGURIDAD, CALIDAD, FUNCIONALIDAD Y POLIVALENCIA

- Tipo de instalación.
- Tipos y nº de espacios deportivos.
- Tipos y nº de espacios auxiliares (vestuarios, almacenes, etc.).
- Superficies, volúmenes, profundidades, etc.
- Prioridades en caso necesario.
- Accesibilidad a la instalación.
- Accesibilidad a todos los elementos (luminarias, cortinas, etc.).
- Control de accesos.
- Seguridad en la instalación (materiales y diseños adecuados y sistemas de control).
- Circulaciones internas (diferenciadas, cómodas y sin grandes distancias).
- Sistemas energéticos.
- Aislamientos térmicos y acústicos.
- Ventilaciones (natural-forzada, renovaciones de aire).



- Iluminación (natural-artificial).
- Climatizaciones.
- Temperaturas deseadas.
- Orientaciones edificios.
- Puertas (sistemas de apertura y cierre, dimensiones, materiales, etc.).
- Sistemas de alarmas (fuego y humo, control electroválvulas, inundaciones, etc.).
- Sonido.
- Pavimentos en espacios deportivos (adecuación a práctica y normas UNE y CEN).
- Pavimentos en espacios comunes (facilitar la limpieza y mantenimiento de la misma).
- Pavimentos en vestuarios, zonas de playa, etc. (fáciles de limpiar y antideslizantes).
- Paramentos interiores y exteriores de los edificios (mantenimiento mínimo y limpieza fácil).
- Equipamiento fijo y anclajes (seguridad y calidad).
- Señalética.

Las materias de seguridad en las instalaciones deportivas se clasifican de la siguiente manera:

- Mantenimiento del orden y la tranquilidad.
- Seguridad física de instalaciones y recintos deportivos.
- Situaciones de emergencia y evacuación.
- Prevención y atención de accidentes personales.
- Protección de datos personales y de la información.
- Prevención de riesgos laborales.

En las instalaciones deportivas el mantenimiento del orden y la tranquilidad es una prioridad en el desarrollo del funcionamiento del programa de actividades desarrollado en la instalación. El orden y la tranquilidad debiera ser la normalidad. El orden y la tranquilidad son necesarios para el buen desarrollo de las actividades. Por ese motivo hay que tratar de mantenerlos. Sin embargo, en materia de orden y tranquilidad es donde se produce el mayor número de alteraciones. Disponer de “condiciones seguras” (básicas), mediante el cumplimiento de los requisitos obligatorios existentes. Es necesario actuar y llevar un procedimiento de trabajo:

- Acceder a los datos de riesgos y medidas, que proporciona la normativa de aplicación.
- Recopilarlos en una Guía para facilitar su conocimiento y gestión.
- Tomando como base la Guía, elaborar un “Plan de seguridad para mantenimiento del orden y la tranquilidad en recintos deportivos”. (Plan Seguridad MOT).

En lo que respecta a la legislación de aplicación podemos destacar:

- **Actividades y Espectáculos:**

- LEPAR 13/1999 de Andalucía y legislación de desarrollo.
- RGPEPAR – R.D. 2816/1982 Actividades y espectáculos.
- LSP 5/2014.

- **Competiciones deportivas de ámbito estatal:**

- Ley 19/2007 contra la violencia, el racismo, la xenofobia la intolerancia en el deporte.
- Real Decreto 203/2010. Reglamento de prevención de la violencia, el racismo, la xenofobia y la intolerancia en el deporte.
- LSP 5/2014.



La seguridad en las instalaciones deportivas debe de encontrarse bajo una planificación que enmarque los diferentes riesgos derivados de las actividades propias que se desarrollan en ellas, o bien posibles riesgos extraordinarios que puedan ocasionarse en ellas:

- **Ante riesgos ordinarios o comunes a la propia actividad de la instalación:**

- Para los riesgos ordinarios a causa de una organización inadecuada:
  - Plan de actividad: organización y gestión de la seguridad de la actividad, a través de los cuatro componentes básicos (aforo, accesos, permanencia y uso).
- Para los riesgos ordinarios por causa de conductas inadecuadas:
  - Guía de riesgos ordinarios y de requisitos obligatorios de seguridad: derechos, obligaciones y prohibiciones de los organizadores, titulares y todos los concurrentes de la actividad:
    1. Requisitos de aforo, acceso, permanencia y uso.
    2. Información de los requisitos de aforo, acceso, permanencia y uso.
    3. Control del cumplimiento de los requisitos de aforo, acceso, permanencia y uso.

- **Ante riesgos extraordinarios o ajenos a la propia actividad de la instalación:**

- Plan de Gestión de Riesgos: identificación, análisis, evaluación y tratamiento de los riesgos posibles en la instalación.
- Plan Integral de Seguridad:
  1. Introducción.
  2. Objeto y responsable del Plan.
  3. Ámbito o alcance.
  4. Organización.
  5. Procedimientos protocolos, medios y medidas organizativas.
  6. Objeto de la protección.
  7. Descripción pormenorizada del objeto de protección.
  8. Programación de la actividad o evento en su caso.
  9. Amenazas consideradas: identificación, análisis, valoración y gestión de riesgos.
  10. Medidas, medios y servicios de seguridad aplicables.
  11. Descripción pormenorizada de medidas y medios de seguridad.
  12. Descripción pormenorizada de servicios de seguridad. Misión, roles y responsabilidades.
  13. Interdependencias.
  14. Procedimientos y protocolos de actuación.
  15. Actuación y medios ante contingencias. Dispositivo específico de evacuación.
  16. Plan de comunicaciones y coordinación.
  17. Servicios médicos y de emergencia, en su caso.
  18. Método de actualización y revisión el plan.
  19. Anexos.





- **Ante riesgos colectivos:**

- Plan de Autoprotección: planificación de las acciones de prevención y de reacción ante situaciones de emergencia colectiva. El Plan de Autoprotección es obligatorio en espacios cerrados con aforo igual o superior a 2.000 personas, o con una altura de evacuación igual o superior a 28 m.; en instalaciones cerradas desmontables o de temporada con aforo igual o superior a 2.500 personas; instalaciones al aire libre con aforo igual o superior a 20.000 personas. Este documento contiene:
  1. La identificación y evaluación de riesgos.
  2. Las acciones y medidas necesarias para la prevención y control de riesgos.
  3. Las medidas de protección y otras actuaciones a adoptar en caso de emergencia.
- Plan de Emergencia: planificación de las acciones de reacción ante una situación de emergencia colectiva. Contiene:
  1. Identificación y clasificación de las emergencias.
  2. Procedimientos de actuación ante emergencias.
  3. Identificación y funciones de las personas y equipos.
  4. Identificación del responsable de la puesta en marcha del Plan.

### 8.3.1. LA SEGURIDAD DE LOS ELEMENTOS Y EQUIPAMIENTOS EN LAS INSTALACIONES DEPORTIVAS

El Real Decreto 1801/2003 de Seguridad General de los productos recoge la necesidad de que cualquier producto que se encuentre en uso, cumpla la normativa de seguridad que le aplique y de las evaluaciones para garantizarlo frente a terceros.

Para los elementos y equipamientos deportivos es de aplicación las Normas UNE EN armonizadas y las directrices sobre evaluación de la Comisión Europea de la seguridad de los productos y códigos de buenas prácticas en materia de seguridad en las instalaciones deportivas.

Por ejemplo, las canastas y porterías de baloncesto, fútbol, balonmano y hockey, de acuerdo con las Normas UNE-EN 1270, UNE-EN 748, UNE-EN 749 y UNE-EN 750.



### 8.3.2. MEDIDAS DE ATENCIÓN OBLIGATORIAS ANTE ACCIDENTES O EMERGENCIAS SANITARIAS EN INSTALACIONES DEPORTIVAS

- **Desfibrilador Semiautomático (DESA).** Real Decreto 365/2009, de 20 de marzo, por el que se establecen las condiciones y requisitos mínimos de seguridad y calidad en la utilización de desfibriladores automáticos y semiautomáticos externos fuera del ámbito sanitario.
  - Artículo 3. Requisitos de funcionamiento de los desfibriladores semiautomáticos externos.
  - 1. Los DESA que sean instalados según lo dispuesto en los artículos siguientes, deberán cumplir con lo establecido en el Real Decreto 414/1996, de 1 de marzo, por el que se regulan los productos sanitarios, ostentando el marcado CE que garantiza su conformidad con los requisitos esenciales que les resultan de aplicación.
  - 2. Los DESA deberán ser utilizados en las condiciones especificadas por su fabricante y ser mantenidos adecuadamente, de forma que conserven la seguridad y prestaciones previstas durante su periodo de utilización.
  - 3. Las autoridades sanitarias de las comunidades autónomas establecerán los mecanismos de control e inspección oportunos, de conformidad con lo dispuesto en el artículo 24 y concordantes del Real Decreto 414/1996, de 1 de marzo.

- **Botiquín de primeros auxilios.** El Decreto 485/2019, de 4 de junio, por el que se aprueba el Reglamento Técnico Sanitario de las Piscinas en Andalucía, regula el material mínimo imprescindible que debe contemplar un botiquín en una instalación de piscina. Por lo que podemos hacerlo extensivo a toda instalación deportiva que mediante este material podamos prestar una asistencia mínima segura a los usuarios ante cualquier accidente.
  - Gasas.
  - Vendas elásticas.
  - Povidona yodada al 10%.
  - Agua oxigenada.
  - Guantes desechables.
  - Suero fisiológico y jeringas (para lavados).
  - Algodón (para almohadillado, no para curas).
  - Esparadrapo hipoalergénico.
  - Apósitos estériles de diferentes tamaños.
  - Tijera recta y pinzas de disección.
  - Manta térmica.
  - Férulas de inmovilización para extremidades.



## 9. PROPUESTAS DE INTERVENCIÓN



Como antesala a las propuestas de intervención y con el objetivo principal de obtener la máxima información posible sobre cuales son las necesidades de Martos en materia de instalaciones deportivas, desde el Área de Deportes, se llevo a cabo un encuentro entre distintas personas del tejido deportivo/educativo/social del municipio para conocer su opinión sobre el parque de instalaciones municipales.

De esta forma, se organizó una jornada de Focus Group en la cual se trataron los siguientes bloques temáticos:

- BLOQUE I: Estado de la instalaciones deportivas y su equipamiento.
- BLOQUE II: Déficit territorial y por disciplinas deportivas.
- BLOQUE III: Propuestas de solución.
- Debate abierto.

A raíz del tratamiento de estos bloques surgieron los siguientes datos de interés:

### BLOQUE I: ESTADO DE LAS INSTALACIONES DEPORTIVAS Y SU EQUIPAMIENTO

- Las instalaciones de la piscina cubierta carecen de una sala de actividades dirigidas de dimensiones adecuadas para la demanda actual. Además, los vestuarios no tienen las condiciones climáticas ni espaciales adecuadas para que los usuarios puedan utilizarlos. Por último, las taquillas tienen llaves metálicas que se oxidan.
- La pista de atletismo sigue sin homologarse para la competición, además, se debería facilitar el acceso con pavimento elástico en lugar de rígido. También sería aconsejable instalar una red parabalones para que no haya barro en el tartán.

- El pabellón deportivo cubierto está en un estado mejorable. Actualmente tiene goteras que dificultan la práctica deportiva regular. Además, es necesario mejorar la iluminación, la ventilación, la barandilla de las gradas (dificultan la visión de los espectadores) e instalar una protección detrás de las canastas.
- La pista de baloncesto del CEIP Virgen de la Villa se encuentra en un mal estado de conservación.
- Las pistas polideportivas y de tenis del polideportivo municipal deben cambiar el pavimento, vallado e iluminación.
- Los usuarios tienen problemas a la hora de reservar instalaciones y/o acceder a las mismas, debido a la falta de personal de atención al público que hay en el polideportivo municipal.
- El gimnasio del pabellón se encuentra desfasado, es necesario mejorarlo con maquinaria nueva y acondicionarlo.
- El gimnasio antiguo se encuentra en desuso por el mal estado en el que se encuentra. Además, es necesario mejorar los vestuarios.
- Las instalaciones deportivas de los barrios se encuentran en un mal estado de conservación/limpieza del pavimento y equipamiento (por ejemplo, pista de San Amador, pistas sector 3 y 4)
- El pabellón de Monte Lope Alvarez lleva casi dos años para inaugurarse, lo que provoca mucho malestar entre los usuarios.



### BLOQUE II: DÉFICIT TERRITORIAL Y POR DISCIPLINAS DEPORTIVAS

- Es necesario un campo de fútbol-11 o fútbol-7 de césped artificial por la alta demanda de horas de uso de este tipo de instalación.
- Falta una sala cubierta para actividades dirigidas que pueda acoger toda la demanda de usuarios del polideportivo municipal.
- En el municipio no hay pistas de pádel municipales, solo oferta privada.
- Debido a la alta demanda, faltan pistas de fútbol sala y baloncesto
- La pista de atletismo se debería complementar con una zona de lanzamientos (disco y peso) y dejar el campo de césped para jabalina. Además, sería adecuado hacer una sala anexa a la pista para musculación de los atletas, así como un almacén para material.
- En el municipio no hay espacios de práctica deportiva para el uso de patines/monopatines.
- Las instalaciones deportivas de los barrios son adecuadas para la población del municipio.

### BLOQUE III: PROPUESTAS DE SOLUCIÓN

- Cubrir las pistas polideportivas del polideportivo municipal para poder acoger toda la demanda actual.
- Contratar más personal de atención al público/control de accesos/mantenimiento para facilitar el uso de las instalaciones.

- Estudiar la instalación de un software de gestión que facilite el alquiler de las instalaciones, así como toda la información relativa a horarios, cursos y tarifas.
- Construcción de una sala cubierta de actividades en la piscina, adecuación de los vestuarios y cambio del sistema de llaves de las taquillas.
- Elaborar un plan de mantenimiento de las instalaciones para ir arreglándolas en un corto periodo de tiempo. Así como, estudiar de forma exhaustiva cuales deben ser las nuevas construcciones, favoreciendo las iniciativas sobre instalaciones que puedan albergar varios deportes.
- Llegar a un acuerdo con los centros educativos del municipio para que los escolares puedan hacer uso de las instalaciones en el horario matinal.
- Construir un campo de fútbol-11 de césped artificial o cambiar el césped natural por artificial en el Estadio Ciudad de Martos.
- Para proyectar las nuevas construcciones sería necesario adquirir las parcelas adyacentes al polideportivo municipal.
- Adecentar el pantano de Las Casillas para actividades en el medio natural (canoa, piragua, tirolina, arboling...) y las viviendas para acoger turismo rural.
- Instalar en el polideportivo municipal espacio de ocio y deporte para los niños/as del municipio.



## 9.1. PARTICIPACIÓN DE LAS ENTIDADES DEPORTIVAS Y EDUCATIVAS LOCALES

128

En vista de las aportaciones realizadas por los asistentes a la jornada de Focus Group, podemos establecer las Debilidades, Amenazas, Fortalezas y Oportunidades del parque de instalaciones deportivas del municipio.

### FORTALEZAS

- Importante nivel deportivo de los deportistas/clubes del municipio.
- Altos niveles de práctica deportiva en la población.
- Entorno del municipio ideal para fomentar el turismo deportivo.
- Bajo nivel de endeudamiento del ayuntamiento.

### DEBILIDADES

- Falta de mantenimiento en algunas instalaciones municipales.
- Reducción paulatina del personal del área de deportes.
- Ausencia instalaciones para acoger la demanda de algunos clubes/usuarios del municipio.
- Existencia de déficit de instalaciones en aplicación de los criterios PDIEDA.

### AMENAZAS

- Demanda de horas de uso de instalaciones insatisfecha para deportistas/clubes.
- Falta de consenso entre Administraciones para facilitar el acceso de los escolares a las instalaciones.
- Ausencia de personal del área de deportes para atención de los usuarios.

### OPORTUNIDADES

- Readaptación de algunas instalaciones deportivas a las nuevas tendencias de práctica y a un uso más polivalente.
- Anexión de las parcelas adyacentes al polideportivo municipal para el futuro crecimiento de instalaciones deportivas.
- Promoción del uso de los espacios naturales (Las Casillas) para la práctica físico-deportiva.



## 9.1. PARTICIPACIÓN DE LAS ENTIDADES DEPORTIVAS Y EDUCATIVAS LOCALES

129

Una vez analizados los diferentes comentarios de los asistentes y realizado un DAFO sobre el parque de instalaciones deportivas, para finalizar con el estudio de los datos obtenidos, a continuación, se indican los principales problemas detectados y cuales podrían ser las posibles soluciones.

PRINCIPALES PROBLEMAS	SOLUCIONES PROPUESTAS
➤ Falta de horas disponibles para los clubes/usuarios	<ul style="list-style-type: none"><li>• Readaptar algunas instalaciones deportivas municipales para albergar más modalidades deportivas (cambio de césped natural por artificial, cubrir pistas polideportivas...).</li><li>• Utilizar los espacios deportivos escolares fuera del horario lectivo.</li></ul>
➤ Ausencia de mantenimiento en las instalaciones deportivas municipales	<ul style="list-style-type: none"><li>• Realizar una auditoría de calidad de las instalaciones deportivas municipales para valorar su estado de mantenimiento.</li><li>• Establecer un plan de intervención, en función de las prioridades, para realizar las acciones de mantenimiento.</li></ul>
➤ Falta de consenso entre Administraciones para el uso de los espacios deportivos municipales por la población escolar	<ul style="list-style-type: none"><li>• Articular una comisión de trabajo entre Administraciones para gestionar el acceso de los escolares a las instalaciones municipales en horario de mañana.</li></ul>
➤ Falta de personal de atención a los usuarios en las instalaciones deportivas	<ul style="list-style-type: none"><li>• Convocar un proceso de selección de personal laboral en el ayuntamiento que pueda cubrir las necesidades detectadas.</li><li>• Licitación de un contrato de prestación de servicios para la contratación del personal auxiliar necesario.</li><li>• Digitalizar todos los procesos de información, inscripción y pago de tasas mediante un software de gestión.</li></ul>
➤ Ausencia de deportivización de los espacios naturales del municipio	<ul style="list-style-type: none"><li>• Crear un proyecto de turismo deportivo en aquellas zonas del municipio de interés (Las Casillas).</li><li>• Desarrollar un código urbanístico para incluir espacios de práctica deportiva en las futuras construcciones municipales (parques municipales, edificios públicos...)</li></ul>



Uno de los objetivos más importantes dentro de este Plan Local de Instalaciones y Equipamientos Deportivos es el de cuantificar la oferta de instalaciones de interés general. El análisis de las instalaciones deportivas existentes nos permite identificar problemas, apreciar oportunidades de mejora, ver posibilidades de ampliación y en definitiva obtener la información suficiente para plantear mejoras de las instalaciones deportivas ya construidas. Considerando que este citado Plan Local de Instalaciones y Equipamientos Deportivos está realizado bajo iniciativa municipal, las propuestas de actuación, que en este capítulo van a quedar planteadas, solo se recogen las relativas a las Instalaciones Deportivas titularidad pública. Quedan lógicamente fuera de estas propuestas de intervención las instalaciones deportivas privadas, aunque sean de acceso público.

El primer nivel de propuestas de este plan local está vinculado a la mejora de las instalaciones ya existentes, situándose por delante de un segundo nivel de propuestas vinculadas a la construcción de nuevos espacios e instalaciones. El razonamiento es lógico: es preferible invertir primero en adecuar los espacios deportivos existentes antes de lanzarse en la construcción de nuevas instalaciones.

Estas propuestas de intervención planteadas en este apartado son de gran importancia ya que su ejecución permitiría dar solución a problemas existentes en unos casos, y de adecuar las instalaciones a las nuevas normativas en otros casos y de cualquier manera mejorar las mismas para posibilitar su mejor aprovechamiento en beneficio de los ciudadanos.

Tras un primer análisis de las instalaciones existentes, se puede afirmar la presencia de las siguientes conclusiones:

- El municipio de Martos presenta un parque de instalaciones deportivas con cierta masificación de usos, debido a la alta demanda de horas de uso (muchos usuarios y clubes), a la escasa polivalencia de los espacios polideportivos (espacios cubiertos) y al estado de mantenimiento de las mismas (el mal estado de algunas instalaciones obliga a suspender la actividad o reubicarla en otros espacios).
- La oferta deportiva municipal está aglutinada, casi en su mayoría en el Polideportivo Municipal, que debido a sus grandes dimensiones e instalaciones existentes. También existen otras instalaciones en barrios y anejos, donde su acceso es libre.
- Por la ubicación del municipio, se deben promover las instalaciones y actividades en un entorno de naturaleza, propiciando una practica deportiva al aire libre y sin restricción de acceso.
- El parque de instalaciones deportivas del municipio se compone de espacios deportivos convencionales, mientras que las tendencias actuales se dirigen hacia los espacios singulares y no convencionales.
- Asimismo, predominan las instalaciones de propiedad pública (90%) frente a la privada (10%). Reflejando la fuerte apuesta, desde el Ayuntamiento, de dotar al municipio de una red de instalaciones lo más completa posible.
- En función a los umbrales del PDIEDA, el municipio presenta déficit de instalaciones en pistas de pádel (solo hay oferta privada), campos polideportivos (especialmente fútbol-11 y fútbol-7) y piscinas al aire libre (existen múltiples piscina de uso unifamiliar y residencial). Con la planificación de las propuestas de intervención se pretende cubrir este déficit mediante la construcción o remodelación de algunas instalaciones.





## 9.3. DETERMINACIÓN DE PRIORIDADES

131

### **PRIORIDAD ALTA**

- Remodelación de las instalaciones deportivas existentes para adaptarlas a los requerimientos de la población y al déficit detectado en el estudio informativo.
- Dar cobertura a las demandas de práctica deportiva hacia modalidades relacionadas con la salud y el ocio. La demanda existente se aleja de las instalaciones convencionales y se acerca a espacios alternativos de práctica valorando positivamente el contacto con la naturaleza.

### **PRIORIDAD MEDIA**

- Oferta de espacios deportivos para actividades de promoción deportiva estrictamente.
- Adaptación de horarios a las demandas de los usuarios/as.
- Actualización de protocolos de mantenimiento de las instalaciones deportivas.

### **PRIORIDAD BAJA**

- Nuevas instalaciones deportivas orientadas a la práctica de deportes convencionales.



## 9.4. PROPUESTAS DE CONSTRUCCIÓN

132

Las propuestas incluidas en el presente apartado tienen por objetivo cubrir el déficit de los espacios deportivos convencionales regulados en la red básica. Por otro lado, se pretende además proporcionar una oferta de espacios deportivos no convencionales, considerados de especial importancia para cubrir las necesidades en relación a prácticas deportivas que la población demanda.

La actuación incluida en el PLIED afecta los siguientes ámbitos:

1º.- Propuestas de instalaciones deportivas de nueva construcción.

2º.- Propuestas en instalaciones deportivas existentes.

### 9.4.1. NUEVAS CONSTRUCCIONES PARA EL PERIODO 2022-2026

#### NUEVAS INSTALACIONES DEPORTIVAS

- 1) Construcción de cuatro pistas de pádel en el polideportivo municipal.

#### NUEVOS ESPACIOS DEPORTIVOS

- 1) Instalación de una estructura de calistenia en el polideportivo municipal.
- 2) Instalación cubierta en las dos pistas de fútbol sala del polideportivo municipal.
- 3) Construcción de una zona polivalente en la piscina cubierta.
- 4) Instalación de un gimnasio en la sala del pabellón cubierto.

- 5) Ampliación del antiguo gimnasio del polideportivo y remodelación de cubierta adaptada a pista de juego de 40 x 20 y ampliación de dos vestuarios
- 6) Construcción de una zona de lanzamiento de peso y jabalina en la pista de atletismo.
- 7) Construcción de una nueva oficina de administración en el Polideportivo municipal.
- 8) Construcción de cuatro vestuarios para el campo de fútbol del Polideportivo municipal.
- 9) Construcción de dos vestuarios para la pista de atletismo del Polideportivo municipal.



## 9.4. PROPUESTAS DE CONSTRUCCIÓN

133

PROPUESTA	DESCRIPCIÓN	TIPO DE INSTALACIÓN DEPORTIVA	UBICACIÓN	PRIORIDAD
Nueva construcción	Construcción de cuatro pistas de pádel	Convencional reglada	Polideportivo municipal	Alta
Nueva construcción	Construcción de una nueva oficina de administración		Polideportivo municipal	Media
Nueva construcción	Construcción de cuatro vestuarios		Campo de fútbol del Polideportivo municipal	Alta
Nueva construcción	Construcción de dos vestuarios		Pista de atletismo	Alta
Nuevo espacio deportivo	Instalación de una estructura de calistenia	Convencional reglada	Polideportivo municipal	Baja
Nuevo espacio deportivo	Instalar cubierta en las dos pistas de fútbol sala	Convencional reglada	Parque del Lagartijo	Alta
Nuevo espacio deportivo	Instalación zona polivalente en patio trasero piscina cubierta	Convencional singular	Piscina cubierta	Alta
Nuevo espacio deportivo	Instalación de un gimnasio en una sala	Convencional reglado	Pabellón cubierto municipal	Alta
Nuevo espacio deportivo	Ampliación del antiguo gimnasio del Polideportivo y remodelación de cubierta adaptada a pista de juego de 40 x 20 y ampliación de dos vestuarios	Convencional reglado	Polideportivo municipal	Alta
Nuevo espacio deportivo	Construcción de una zona de lanzamiento de peso y jabalina	Convencional reglado	Pista de atletismo	Media



## 9.5. PROPUESTAS DE REMODELACIÓN

134

TIPOLOGÍA	ESPACIO DEPORTIVO	DESCRIPCIÓN	UBICACIÓN	PRIORIDAD
Seguridad	Polideportivo municipal (pistas polideportivas)	Mejora del pavimento	Calle Deportes	Alta
Eficiencia energética	Polideportivo municipal (pistas polideportivas)	Cambio de iluminación actual por tipo LED	Calle Deportes	Media
Salubridad	Polideportivo municipal (pistas polideportivas)	Instalación de aseos para uso del público	Calle Deportes	Alta
Consumo de agua	Polideportivo municipal (campo de fútbol)	Cambio de monomandos de las duchas por pulsadores	Calle Deportes	Media
Eficiencia energética	Polideportivo municipal (campo de fútbol)	Instalación de placas solares en vestuarios para ACS	Calle Deportes	Media
Seguridad	Polideportivo municipal (pabellón cubierto)	Arreglo de la cubierta para eliminación de goteras	Calle Deportes	Alta
Eficiencia energética	Polideportivo municipal (pabellón cubierto)	Cambio del sistema de iluminación actual por tipo LED	Calle Deportes	Media
Consumo de agua	Polideportivo municipal (zonas verdes)	Instalación de un sistema de riego por goteo	Calle Deportes	Baja
Consumo de agua	Polideportivo municipal (piscina cubierta)	Cambio de los monomandos de las duchas por pulsadores	Calle Deportes	Media



## 9.5. PROPUESTAS DE REMODELACIÓN

135

TIPOLOGÍA	ESPACIO DEPORTIVO	DESCRIPCIÓN	UBICACIÓN	PRIORIDAD
Eficiencia energética	Polideportivo municipal (piscina cubierta)	Instalación de módulos separadores en los vestuarios	Calle Deportes	Alta
Equipamiento	Estadio municipal Ciudad de Martos (campo de fútbol)	Cambio de césped natural por artificial o híbrido	Calle Rosalía de Castro, 1	Alta
Eficiencia energética	Estadio municipal Ciudad de Martos (campo de fútbol)	Instalación de placas solares en vestuarios para ACS	Calle Rosalía de Castro, 1	Baja
Eficiencia energética	Estadio municipal Ciudad de Martos (campo de fútbol)	Cambio del sistema de iluminación actual por tipo LED	Calle Rosalía de Castro, 1	Baja
Equipamiento	Polideportivo municipal (pista atletismo)	Adquisición equipamiento deportivo	Calle Deportes	Alta
Equipamiento	Pabellón Monte Lope-Alvarez	Adquisición equipamiento deportivo	Calle Valdeoliva	Alta
Seguridad	Polideportivo municipal (campo de fútbol)	Sustitución césped artificial	Calle Deportes	Alta
Seguridad	Pista polideportiva Santa Barbara	Mejora del pavimento	Plaza Fuente de la Villa	Alta
Seguridad	Pista polideportiva calle Córdoba	Mejora del pavimento	Calle Córdoba	Alta



## 9.6. ANÁLISIS DEL SUELO DISPONIBLE PARA INSTALACIONES DEPORTIVAS

136

### 9.6.1. PLANOS

Se adjuntan en el anexo «Disponibilidad de suelo» planos, en donde se han definido las instalaciones deportivas. El presente apartado analiza la situación del suelo existente apto para uso deportivo y las previsiones sobre suelo clasificado como equipamiento deportivo que contiene el planeamiento general de ordenación urbanística. El plan general en vigor corresponde con:

- PGOU de Martos aprobado definitivamente el 5 de noviembre de 2.013.

### 9.6.2. SUELO CALIFICADO POR EL PLANEAMIENTO

A continuación de incluyen las dotaciones deportivas existentes.

TIPOLOGÍA	DENOMINACIÓN	SUPERFICIE APROXIMADA
Instalaciones municipales	Estadio Municipal "Ciudad de Martos"	13.391,70 m²
Instalaciones municipales	Pabellón Municipal de la Juventud	4.180,95 m²
Instalaciones municipales	Polideportivo municipal	31.937,40 m²
Instalaciones municipales	Piscina cubierta	6.087,60 m²
Instalaciones municipales	Pista de Skate Park	858,65 m²
Centro escolares	Colegio San Amador	4.457,05 m²
Centro escolares	Colegio San Antonio	6.767,50 m²
Centro escolares	Colegio Tucci	9.881,40 m²

TIPOLOGÍA	DENOMINACIÓN	SUPERFICIE APROXIMADA
Centro escolares	Colegio Divina Pastora	2.543,75 m²
Centro escolares	Colegio Hermanos Carvajales	11.887,95 m²
Centro escolares	Colegio Virgen de la Villa	4.077,70 m²
Centro escolares	Colegio San Fernando	5.090,35 m²
Centro escolares	IES San Felipe Neri	14.821,35 m²
Centro escolares	IES Fernando III	10.742,35 m²
Parques biosaludables	Calle Albacete	1.312,50 m²
Parques biosaludables	Avda. Moris Marrodan	144,05 m²
Parques biosaludables	Avda. Oro Verde	364,80 m²
Parques biosaludables	Calle Dos de mayo	255,00 m²
Parques biosaludables	Calle Lope de Vega	194,15 m²
Parques biosaludables	Calvario	105,00 m²
Parques biosaludables	Calle Río Guadalquivir	968,60 m²
Parques biosaludables	Calle Río Guadiana	943,30 m²
Parques biosaludables	Calle La Villa	61,35 m²



## 9.6. ANÁLISIS DEL SUELO DISPONIBLE PARA INSTALACIONES DEPORTIVAS

137

TIPOLOGÍA	DENOMINACIÓN	SUPERFICIE APROXIMADA
Pistas de barrio	Parque polígono junto Valeo	2.368,50 m²
Pistas de barrio	Molino Bordo	4.927,30 m²
Pistas de barrio	Parque perirubano	---- m²
Pistas de barrio	Sector III	1.040,40 m²
Pistas de barrio	Sector IV	2.371,75 m²
Pistas de barrio	Parque El Lagartijo	3.842,45 m²
Pistas de barrio	Calle Santa Bárbara	1.907,90 m²
Pistas de barrio	La Concordia Calle Córdoba	516,90 m²
Anejo Monte López Álvarez	Colegio Fernando IV	5.583,85 m²
Anejo Monte López Álvarez	Pabellón Cubierto	1.790,35 m²
Anejo Monte López Álvarez	Pista deportiva parque	833,10 m²
Anejo Monte López Álvarez	Parque biosaludable	1.841,70 m²
Anejo La Carrasca	Pista deportiva	731,46 m²
Anejo Las Casillas	Colegio Antonio Pérez Cerezo	1.100,00 m²
Anejo Las Casillas	Campo de fútbol	6.965,30 m²
Anejo Las Casillas	Parque 10 casas	3.716,00 m²



# 10. PROYECCIÓN ECONÓMICA





### 10.1.1. OBJETIVOS

La memoria económica tiene por finalidad la cuantificación económica de las actuaciones incluidas en la memoria de ordenación, incluye los siguientes datos:

- Valoración económica de las actuaciones incluidas en el plan.
- Propuesta de fuentes de financiación que cubre económicamente el coste de las diversas actuaciones.
- Estimación temporal de las diversas actuaciones.

### 10.1.2. PLANIFICACIÓN, ANÁLISIS Y VÍAS DE FINANCIACIÓN

#### CRITERIOS DE PLANIFICACIÓN:

Para la planificación de las actuaciones contenidas en el presente plan, se han tenido en cuenta las recomendaciones que establece el PDIEDA para la red básica y que son los reflejados a continuación:

#### Red básica:

- Programa de creación de nuevas instalaciones: Encaminado a corregir los "déficits" de equipamientos existentes, que se detecten aplicando los criterios de planificación de los Planes Directores de Instalaciones y Equipamientos Deportivos aprobados por la Comunidad Autónoma.
- Programa de modernización y mejoras de la dotación deportiva existente: Promoción de la renovación del parque deportivo actual mejorando y modernizando todos sus componentes: espacios deportivos y espacios complementarios, especialmente las mejoras destinadas a mejorar su accesibilidad.
- Programas de fomento de la actividad deportiva de la ciudadanía vinculada al deporte-ocio.

- Programas de fomento de la actividad deportiva de la ciudadanía vinculada a la salud.
- Programas de fomento de creación y/o reforma de instalaciones deportivas en zonas desfavorecidas.

### 10.1.3. FINANCIACIÓN PROCEDENTE DE ADMINISTRACIONES PÚBLICAS

La financiación de las actuaciones incluidas en el plan local se llevará a cabo con fondos procedentes de la Administración Local en la medida que sea posible en función de los recursos disponibles con cargo a los presupuestos, siendo necesario para acometer dichas inversiones, la colaboración con los programas que a tal efecto sean convocados por las siguientes administraciones:

- Administración autonómica con cargo a las convocatorias en desarrollo del PDIEDA.
- Fondos procedentes de la Comunidad Europea.
- Diputación Provincial a través de las planes provinciales de cooperación.
- Cualquier otra ayuda o convocatoria al cual el presente plan pueda acogerse.



### PREVISIÓN SOBRE INVERSIONES

Tanto en instalaciones nuevas como en reformas de las existentes, en los cuadros resumen de actuaciones incluidas en el plan se ha reflejado el nivel de prioridad para llevarlas a cabo.

#### Las inversiones a corto plazo y medio plazo:

- Eliminación del déficit de la red básica que establece el PDIEDA, que se han recogido con prioridad alta y media en el cuadro resumen.
- Actuaciones que eliminen las carencias en materia de accesibilidad.
- Actuaciones que impliquen fomento del uso de energías renovables.

#### Las inversiones a largo plazo:

- Las reflejadas con prioridad baja en el cuadro resumen de actuaciones a realizar.

### OBRAS QUE SE ACOGEN A LOS PLANES PROVINCIALES DE COOPERACIÓN

La finalidad de los planes provinciales de inversión municipal consiste en garantizar a los municipios, los equipamientos considerados mínimos y obligatorios, de acuerdo con la regulación establecida en la Ley 7/1985 de 2 de abril, sobre RBRL, en lo se refiere a infraestructuras y equipamientos municipales y red viaria.

### 10.1.4. CUADRO RESUMEN DE COSTES

Los costes de las actuaciones incluidas en el plan se han dividido en dos tipos, por un lado los que tratan de nuevas instalaciones o ampliaciones de las existentes, por otro, las que se refieren a actuaciones de reforma o remodelaciones de las existentes.



## COSTES ESTIMADOS PARA ACTUACIONES DE NUEVAS INSTALACIONES

PROPUESTA	DESCRIPCIÓN	TIPO DE INSTALACIÓN DEPORTIVA	UBICACIÓN	PTO. ESTIMADO
Nueva construcción	Construcción de cuatro pistas de pádel	Convencional reglada	Polideportivo municipal	148.000 €
Nueva construcción	Construcción de una nueva oficina de administración		Polideportivo municipal	40.000 €
Nueva construcción	Construcción de cuatro vestuarios		Campo de fútbol del Polideportivo municipal	200.000 €
Nueva construcción	Construcción de dos vestuarios		Pista de atletismo	100.000 €
Nuevo espacio deportivo	Instalación de una estructura de calistenia	Convencional reglada	Polideportivo municipal	10.000 €
Nuevo espacio deportivo	Instalar cubierta en las dos pistas de fútbol sala	Convencional reglada	Parque del Lagartijo	600.000 €
Nuevo espacio deportivo	Instalación zona polivalente en patio trasero piscina cubierta	Convencional singular	Piscina cubierta	100.000 €
Nuevo espacio deportivo	Instalación de un gimnasio en una sala	Convencional reglado	Pabellón cubierto municipal	50.000 €
Nuevo espacio deportivo	Ampliación del antiguo gimnasio del Polideportivo y remodelación de cubierta adaptada a pista de juego de 40 x 20 y ampliación de dos vestuarios	Convencional reglado	Polideportivo municipal	700.000 €
Nuevo espacio deportivo	Construcción de una zona de lanzamiento de peso y jabalina	Convencional reglado	Pista de atletismo	250.000 €
TOTAL PRESUPUESTO NUEVAS INSTALACIONES				2.198.000 €



## COSTES ESTIMADOS PARA ACTUACIONES EN INSTALACIONES DEPORTIVAS EXISTENTES

TIPOLOGÍA	ESPACIO DEPORTIVO	DESCRIPCIÓN	UBICACIÓN	PTO.ESTIMADO
Seguridad	Polideportivo municipal (pistas polideportivas)	Mejora del pavimento	Calle Deportes	70.000 €
Eficiencia energética	Polideportivo municipal (pistas polideportivas)	Cambio de iluminación actual por tipo LED	Calle Deportes	50.000 €
Salubridad	Polideportivo municipal (pistas polideportivas)	Instalación de aseos para uso del público	Calle Deportes	40.000 €
Consumo de agua	Polideportivo municipal (campo de fútbol)	Cambio de monomandos de las duchas por pulsadores	Calle Deportes	1.000 €
Eficiencia energética	Polideportivo municipal (campo de fútbol)	Instalación de placas solares en vestuarios para ACS	Calle Deportes	60.000 €
Seguridad	Polideportivo municipal (pabellón cubierto)	Arreglo de la cubierta para eliminación de goteras	Calle Deportes	45.000 €
Eficiencia energética	Polideportivo municipal (pabellón cubierto)	Cambio del sistema de iluminación actual por tipo LED	Calle Deportes	30.000 €
Consumo de agua	Polideportivo municipal (zonas verdes)	Instalación de un sistema de riego por goteo	Calle Deportes	10.000 €
Consumo de agua	Polideportivo municipal (piscina cubierta)	Cambio de los monomandos de las duchas por pulsadores	Calle Deportes	1.000 €



TIPOLOGÍA	ESPACIO DEPORTIVO	DESCRIPCIÓN	UBICACIÓN	PTO. ESTIMADO
Eficiencia energética	Polideportivo municipal (piscina cubierta)	Instalación de módulos separadores en los vestuarios	Calle Deportes	20.000 €
Equipamiento	Estadio municipal Ciudad de Martos (campo de fútbol)	Cambio de césped natural por artificial o híbrido	Calle Rosalía de Castro, 1	400.000 €
Eficiencia energética	Estadio municipal Ciudad de Martos (campo de fútbol)	Instalación de placas solares en vestuarios para ACS	Calle Rosalía de Castro, 1	30.000 €
Eficiencia energética	Estadio municipal Ciudad de Martos (campo de fútbol)	Cambio del sistema de iluminación actual por tipo LED	Calle Rosalía de Castro, 1	65.000 €
Equipamiento	Polideportivo municipal (pista atletismo)	Adquisición equipamiento deportivo	Calle Deportes	120.000 €
Equipamiento	Pabellón Monte Lope-Alvarez	Adquisición equipamiento deportivo	Calle Valdeoliva	30.000 €
Seguridad	Polideportivo municipal (campo de fútbol)	Sustitución césped artificial	Calle Deportes	300.000 €
Seguridad	Pista polideportiva Santa Barbara	Mejora del pavimento	Plaza Fuente de la Villa	35.000 €
Seguridad	Pista polideportiva calle Córdoba	Mejora del pavimento	Calle Córdoba	35.000 €
<b>TOTAL PRESUPUESTO REMODELACIONES</b>				<b>1.342.000 €</b>



### REFERENCIA DE COSTES

Las actuaciones propuestas en este plan se han cuantificado en los apartados anteriores, estableciendo unos costes orientativos, bajo los siguientes criterios:

- Para las nuevas instalaciones y espacios deportivos, se han reflejado las estimaciones que hace el PDIEDA referido al año 2007, teniendo en cuenta que ha existido variación por incremento de precios, debido al tiempo transcurrido.
- Para las actuaciones en instalaciones deportivas existentes, se realiza una estimación de costes según precios que constan en las bases de datos de precios de la construcción.
- En los valores obtenidos se consideran incluidos los gastos generales, beneficio industrial, honorarios de proyecto y dirección de obras, coordinación en materia de seguridad y salud, gestión de residuos e IVA.

### 10.1.5. CUANTIFICACIÓN ECONÓMICA, INVERSIÓN Y FINANCIACIÓN

La inversión prevista en el plan local de instalaciones deportivas, en base a la relación detallada recogida en las páginas anteriores es la siguiente:

TIPO DE ACTUACIÓN	IMPORTE
ACTUACIONES EN NUEVAS INSTALACIONES Y ESPACIOS DEPORTIVOS	2.198.000,00 €
ACTUACIONES EN INSTALACIONES EXISTENTES	1.342.000,00 €
<b>TOTAL</b>	<b>3.540.000,00 €</b>

La inversión y financiación de las actuaciones anteriores será llevará a efecto con fondos procedentes de la Administración Local en colaboración con los programas que sean convocados por las diferentes administraciones públicas, en cumplimiento de las determinaciones del PDIEDA.

# 11. EVALUACIÓN Y CONTROL



Una vez elaborado el Plan Local de Instalaciones y Equipamientos Deportivos, se procederá a su implantación, por lo que es imprescindible iniciar protocolos de evaluación y control.

Estos protocolos están diseñados para utilizarse de forma sistemática, permitiendo conocer todos los aspectos clave en el desarrollo del Plan Local de Instalaciones y Equipamientos Deportivos del municipio de Martos:

- Si su variabilidad se mantiene dentro de unos márgenes aceptables.
- Si la efectividad del proceso es la deseada, es decir, si los resultados del proceso son satisfactorios.
- Si se mantienen los niveles de eficiencia previstos.

En el diseño de este PLIED se describen las etapas necesarias para obtener el mejor resultado. Por eso, se considera que un proceso tiene un correcto estado de control cuando se dan las siguientes circunstancias:

- Se conoce su propósito (Misión).
- Están descritos todos sus pasos.
- Están identificadas sus entradas y salidas.
- Están identificados sus clientes y proveedores.
- Existe un Responsable.
- Se mide y mejora su efectividad y eficiencia.

Para lograr un adecuado seguimiento y control, es necesario dotar a los responsables del proceso de las técnicas básicas para evaluar la efectividad y eficiencia de los procesos y buscar permanentemente su mejora.

En el control del Plan local de Instalaciones y Equipamientos Deportivos de Martos las herramientas usadas, serán las que se indican a continuación:

- **Check-list de actuaciones**, teniendo en cuenta lo previsto y lo realizado, entendiendo por actuación toda aquella acción llevada a cabo en una instalación deportiva o en un programa.
- **Check-list de inversiones**, teniendo en cuenta lo previsto y lo realizado, entendiendo por inversión todo gasto llevado a cabo en una instalación deportiva o en un programa.
- **Ficha de control de seguimiento de las intervenciones**, que permite hacer un control pormenorizado de cada una de las intervenciones de manera individual.

De esta forma, a continuación se exponen los modelos que se utilizarán, los cuales están sujetos a posibles modificaciones o sugerencias por parte del personal de Ayuntamiento de Martos.



## 11.2. CHECK LIST DE ACTUACIONES

147

Actuaciones	Fecha	% previsto en la fecha indicada	% realizado en la fecha indicada	% restante en la fecha indicada
Construcción de cuatro pistas de pádel				
Instalación espacio de calistenia				
Instalación cubierta en dos pistas de fútbol sala				
Instalación zona polivalente				
Instalación de un gimnasio				
Ampliación del antiguo gimnasio del polideportivo y remodelación de cubierta adaptada a pista de juego de 40 x 20 y ampliación de dos vestuarios				
Construcción de una zona de lanzamiento de peso y jabalina en la pista de atletismo				
Construcción de una nueva oficina de administración en el Polideportivo Municipal				
Construcción de cuatro vestuarios para el campo de fútbol del Polideportivo Municipal				
Construcción de dos vestuarios para la pista de atletismo del Polideportivo Municipal				
...				



### 11.3. CHECK LIST DE INVERSIONES

148

Actuaciones	Fecha	% previsto en la fecha indicada	% realizado en la fecha indicada	% restante en la fecha indicada
Construcción de cuatro pistas de pádel				
Instalación espacio de calistenia				
Instalación cubierta en dos pistas de fútbol sala				
Instalación zona polivalente				
Instalación de un gimnasio				
Ampliación del antiguo gimnasio del polideportivo y remodelación de cubierta adaptada a pista de juego de 40 x 20 y ampliación de dos vestuarios				
Construcción de una zona de lanzamiento de peso y jabalina en la pista de atletismo				
Construcción de una nueva oficina de administración en el Polideportivo Municipal				
Construcción de cuatro vestuarios para el campo de fútbol del Polideportivo Municipal				
Construcción de dos vestuarios para la pista de atletismo del Polideportivo Municipal				
...				



## 11.4. FICHA DE CONTROL DE SEGUIMIENTO DE LAS INTERVENCIONES

149

FICHA DE CONTROL DE SEGUIMIENTO DE LAS INTERVENCIONES				
Nombre de la intervención				
Definición de la intervención				
Responsable de la intervención				
Presupuesto total				
Plazo de ejecución	Fecha inicio:	Fecha fin:		
ACTIVIDADES				
Orden		Responsable	Plazo	% Ejecución
1				
2				
3				
			0%	



## 12. CONCLUSIONES



## 12.1. PRINCIPALES CONCLUSIONES

151

Una vez finalizada la redacción del Plan Local de Instalaciones y Equipamientos Deportivos de Martos, a nivel general, se pueden extraer una serie de datos sobre la red de instalaciones.

En el municipio **existen 52 instalaciones, de las cuales 37 son municipales, 10 centros educativos, 4 son privadas con acceso general y 1 autonómica. Entre todos ellos contabilizan un total de 92 espacios deportivos, siendo un 77% de naturaleza pública.** Estas instalaciones y espacios municipales se encuentran descritas en las fichas presentadas en la documentación anexa del Plan Local.

En cuanto a su distribución por el territorio municipal, debido a la dimensiones del mismo, **la red de instalaciones se encuentra concentrada y a una corta distancia entre ellas.** Aún así, podemos situar **un gran núcleo polideportivo** en el municipio, como es el Polideportivo Municipal.

Así, a continuación, de forma pormenorizada se enumeran las principales conclusiones obtenidas de la realización del PLIED en el municipio de Martos:

**1.** La elaboración del PLIED para un municipio supone, en otros aspectos, un análisis concienzudo de su actual parque de instalaciones deportivas y de los hábitos de la práctica deportiva de sus habitantes.

Así, en este Plan Local analizamos tres estándares en cuanto al equipamiento deportivo, el primero, la tasa de habitantes/instalación, en segundo lugar, los habitantes/espacio deportivo y, por último, el porcentaje de instalaciones que son de titularidad pública.

En cuanto a la tasa de habitantes/instalación, Martos tiene 505 habitantes por cada instalación deportiva, mientras que la media a nivel andaluz se sitúa en 679. Este dato, por encima de la media andaluza, nos indica que **el parque de instalaciones se encuentra un poco masificado**, reflejando el alto grado de ocupación que tienen las instalaciones deportivas a día de hoy.

En lo que respecta a los habitantes/espacio deportivo, nuestro municipio tiene una tasa de 285 habitantes por cada espacio deportivo, reflejando el mismo indicador de la media andaluza (285).

Al igual que en el estándar anterior, esto puede suponer una mayor sobrecarga en la ocupación de las instalaciones deportivas.

Sin embargo, la tasa de instalaciones de titularidad pública de Martos se sitúa en el 82%, por encima de la media andaluza, con un 64%. En comparación con algunos municipios de similar población, Martos se sitúa casi 5 puntos porcentuales por encima.

Este indicador refleja la gran apuesta hecha por la Administración Local para el fomento de la práctica deportiva, tejiendo una **red de instalaciones municipales que cubren las necesidades y demandas de los diferentes usuarios/as del municipio.**



Los datos que nos reflejan las tasas de equipamiento deportivo refuerzan al municipio en su apuesta por **potenciar los espacios existentes** y dotarlos, paulatinamente, de aquellas infraestructuras que sean necesarias para acoger la demanda actual y aquellas que se vayan creando en los próximos años.

Así en el desarrollo de este **PLIED se contempla la creación de nuevas instalaciones y espacios deportivos que puedan servir de atracción para los usuarios/a deportivos que puedan mantener los estándares de usabilidad y versatilidad mostrados por el municipio hasta la fecha.**

Por otro lado, los hábitos deportivos de la población de Martos nos indican un alto porcentaje de población activa. De esta forma, el 90,5% de los marteños han practicado deporte en el último mes, porcentaje un poco superior al de la media andaluza (89%) y a la de otros municipios de similar población (81%).

Este alto nivel de práctica es fruto de una **potente promoción de la oferta deportiva**, tanto pública como privada, y de la posibilidad de acceso a las diferentes instalaciones deportivas en el municipio.

En cuanto al uso que hacen los ciudadanos de las instalaciones deportivas, predominan las públicas (71%) sobre las privadas (15%), mostrando la facilidad en el acceso a la práctica deportiva (escuelas deportivas, promoción deportiva, parque de instalaciones...) que se realiza desde el Ayuntamiento para **promocionar el deporte entre todos los habitantes**. Estos indicadores también se encuentran por encima de los porcentajes de la media de los municipios de Andalucía.

Todos estos datos que nos muestra la encuesta de hábitos realizada, nos hace darnos cuenta del punto desde el que partimos para desarrollar todas las propuestas incluidas en este documento y que tienen como objetivo, no solo mantener, sino **mejorar los indicadores actuales** para que todos los marteños tengan acceso a una práctica deportiva adecuada a su perfil y con altos niveles de calidad en lo que respecta al servicio recibido y a las instalaciones utilizadas.

**2.** La **eficiencia energética en las instalaciones deportivas** será una de las cuestiones que este PLIED ponga de manifiesto de forma expresa, ya que la tendencia actual y de futuro es que los **espacios deportivos sean lo más sostenibles y eficientes posibles**. Por eso el Ayuntamiento de Martos deberá de seguir con esta tendencia y aplicar las medidas necesarias en cada espacio, según sus características.

De forma concreta, en el caso de diferentes instalaciones que se encuentran en el polideportivo municipal, tales como las pistas polideportivas/tenis y el pabellón cubierto o en el Estadio Municipal Ciudad de Martos, se plantean remodelaciones para mejorar la eficiencia energética mediante la sustitución de la iluminación actual por LED.

**3.** La **accesibilidad** será otro de los puntos fuertes que deberá plantear las actuaciones que se realicen tanto en las instalaciones de nueva construcción como las existentes. Es necesario que todas las instalaciones cuenten con todas las medidas de accesibilidad necesarias para permitir una práctica inclusiva y universal.

Para ello planteamos como una **necesidad real** el desarrollo de un estudio pormenorizado de la **accesibilidad universal** en todo el parque de instalaciones municipales. Estructurando, de esta forma, la actuaciones a llevar a cabo en cada instalaciones para la eliminación de barreras arquitectónicas tanto para deportistas como para usuarios.

**4.** Las nuevas corrientes de práctica deportiva, reflejan que cada vez más se están **utilizando los espacios urbanos como lugares donde realizar ejercicio físico**. Además uno de los efectos que está teniendo la pandemia COVID\_19 es la importancia de la práctica de actividad física al aire libre como entorno más seguro.

Así, en el PLIED se reflejan actuaciones como zonas de Calistenia como medidas que ofrezcan opciones de hacer ejercicio de manera gratuita, segura y abierta a toda la ciudadanía.

**5.** Del análisis y diagnóstico realizado para la elaboración del presente PLIED, se pone de manifiesto el **gran potencial que tiene el municipio como entorno natural gracias su localización**. Por eso se recomienda implementar todas aquellas actuaciones que permitan potenciar el municipio como un destino de referencia en el sector del turismo deportivo en la naturaleza.

**6.** Como última conclusión, comentar que el PLIED 2022-2026 debe de ser una herramienta eficaz, que permita a los responsables con competencia en este ámbito, **planificar de una forma ordenada, con criterio y actualizada a las demandas reales y potenciales del municipio**.

Del análisis realizado y la encuesta de hábitos, sacamos la conclusión de que el parque de infraestructuras de Martos es bastante amplio y variado, donde los ciudadanos tienen muchas opciones de practicar más de 20 deportes en el municipio. Martos tiene un grandísimo potencial para tener un parque de instalaciones de primer nivel, con capacidad de albergar tanto eventos de carácter nacional como servicios deportivos para el deporte de base y amateur.

Esperemos que todas las directrices planteadas tengan el consenso político y ciudadano para dotar a este plan de todas las garantías necesarias para su exitoso desarrollo.



**AYUNTAMIENTO DE MARTOS**

Plaza de la Constitución, 1, 23600 Martos (Jaén).

**Coordinación General**

Servicio Municipal de Deportes del Ayuntamiento de Martos.

**Coordinación de Contenidos**

Lidera Sport Consulting

**Equipo Redactor y Técnico**

Aurelio Cabello Fernández. Ayuntamiento de Martos.

Felipe José Pascual Garrido. Lidera Sport Consulting.

José María Rodríguez Salmerón. Lidera Sport Consulting.

Antonio Navarro Moreno. Lidera Sport Consulting.

María José Rubio Navarro. Lidera Sport Consulting.

Patricia Pascual Expósito. Lidera Sport Consulting.

**Diseño y Maquetación**

Lidera Sport Consulting







# DOCUMENTACIÓN ANEXA



# **ANEXO I: INVENTARIO LOCAL DE INSTALACIONES DEPORTIVAS**



Código IEDA: 27776

## SENDERO LA VENTA DE PANTALONES A LAS CASILLAS

PUERTA DE HIERRO SOBRE EL RIO VIBORAS Y VENTA DE PANTALONES , Martos (Jaén)

Teléfono:

Teléfono móvil:

Fax:

Email:

Web:

Senderos

### Tipo de gestor

- PROPIEDAD PUBLICA
- ADMINISTRACION LOCAL
- AYUNTAMIENTO

## SENDERO LA VENTA DE PANTALONES A LAS CASILLAS

### Atributos

#### Régimen de acceso

- Libre: Libre gratuito

#### Usuarios

- Deportistas en general

## SENDERO LA VENTA DE PANTALONES A LAS CASILLAS

Espacios deportivos (1/1): SENDERO LA VENTA DE PANTALONES A LAS CASILLAS

### Actividad principal

- MONTAÑA Y ESCALADA
- SENDERISMO

### Cerramiento

- ESPACIO ABIERTO
- Aire libre (no dispone de cubierta)

### Conservación del pavimento

- PERMITE LA PRACTICA DEPORTIVA
- Bueno

### Estado de uso

- EN USO
- Normal

### Iluminación

- NO PERMITE EL USO NOCTURNO
- No hay iluminación

### Pavimento

- NATURAL
- Tierra

### Tipo de espacio

- NO CONVENCIONAL - AREA DE ACTIVIDAD TERRESTRE
- Senderos
- Pequeño recorrido (PR)

Área de actividad terrestre : Senderos >  
Longitud del tramo municipal (m) > 10,700

Código IEDA: 27777

## SENDERO PIEDRAS COBO, LAS MINAS Y EL CORTIJO DEL ALAMILLO

PLAZA MANUEL CARRASCO (LA CARRASCA) , Martos (Jaén)

Teléfono:

Teléfono móvil:

Fax:

Email:

Web:

Senderos

### Tipo de gestor

- PROPIEDAD PUBLICA
- ADMINISTRACION LOCAL
- AYUNTAMIENTO

## SENDERO PIEDRAS COBO, LAS MINAS Y EL CORTIJO DEL ALAMILLO

### Atributos

#### Régimen de acceso

- Libre: Libre gratuito

#### Usuarios

- Deportistas en general



## SENDERO PIEDRAS COBO, LAS MINAS Y EL CORTIJO DEL ALAMILLO

Espacios deportivos (1/1): SENDERO PIEDRAS COBO, LAS MINAS Y EL CORTIJO DEL ALAMILLO

### Actividad principal

- MONTAÑA Y ESCALADA
- SENDERISMO

### Cerramiento

- ESPACIO ABIERTO
- Aire libre (no dispone de cubierta)

### Conservación del pavimento

- PERMITE LA PRACTICA DEPORTIVA
- Bueno

### Estado de uso

- EN USO
- Normal

### Iluminación

- NO PERMITE EL USO NOCTURNO
- No hay iluminación

### Pavimento

- NATURAL
- Tierra

### Tipo de espacio

- NO CONVENCIONAL - AREA DE ACTIVIDAD TERRESTRE
- Senderos
- Pequeño recorrido (PR)

Área de actividad terrestre : Senderos >  
Longitud del tramo municipal (m) > 12,010

Código IEDA: 27778

## SENDERO SIERRA LA GRANA HASTA BALCON DE PEÑA BERMEJA

PARQUE PERIURBANO DE MARTOS 23600, Martos (Jaén)

Teléfono:

Teléfono móvil:

Fax:

Email:

Web:

Senderos

### Tipo de gestor

- PROPIEDAD PUBLICA
- ADMINISTRACION LOCAL
- AYUNTAMIENTO

## SENDERO SIERRA LA GRANA HASTA BALCON DE PEÑA BERMEJA

### Atributos

#### Régimen de acceso

- Libre: Libre gratuito

#### Usuarios

- Deportistas en general

## SENDERO SIERRA LA GRANA HASTA BALCON DE PEÑA BERMEJA

Espacios deportivos (1/1): SENDERO SIERRA LA GRANA HASTA BALCON DE PEÑA BERMEJA

### Actividad principal

- MONTAÑA Y ESCALADA
- SENDERISMO

### Cerramiento

- ESPACIO ABIERTO
- Aire libre (no dispone de cubierta)

### Conservación del pavimento

- PERMITE LA PRACTICA DEPORTIVA
- Bueno

### Estado de uso

- EN USO
- Normal

### Iluminación

- NO PERMITE EL USO NOCTURNO
- No hay iluminación

### Pavimento

- NATURAL
- Tierra

### Tipo de espacio

- NO CONVENCIONAL - AREA DE ACTIVIDAD TERRESTRE
- Senderos
- Pequeño recorrido (PR)

Código IEDA: 27779

## SENDERO LOS CAMINOS DEL AGUA DE MARTOS

PLAZA DE LA CONSTITUCIÓN 23600, Martos (Jaén)

Teléfono:

Teléfono móvil:

Fax:

Email:

Web:

Senderos

### Tipo de gestor

- PROPIEDAD PUBLICA
- ADMINISTRACION LOCAL
- AYUNTAMIENTO

## SENDERO LOS CAMINOS DEL AGUA DE MARTOS

### Atributos

#### Régimen de acceso

- Libre: Libre gratuito

#### Usuarios

- Deportistas en general

## SENDERO LOS CAMINOS DEL AGUA DE MARTOS

Espacios deportivos (1/1): SENDERO LOS CAMINOS DEL AGUA DE MARTOS

### Actividad principal

- MONTAÑA Y ESCALADA
- SENDERISMO

### Cerramiento

- ESPACIO ABIERTO
- Aire libre (no dispone de cubierta)

### Conservación del pavimento

- PERMITE LA PRACTICA DEPORTIVA
- Bueno

### Estado de uso

- EN USO
- Normal

### Iluminación

- NO PERMITE EL USO NOCTURNO
- No hay iluminación

### Pavimento

- NATURAL
- Tierra

### Tipo de espacio

- NO CONVENCIONAL - AREA DE ACTIVIDAD TERRESTRE
- Senderos
- Pequeño recorrido (PR)

Área de actividad terrestre : Senderos >  
Longitud del tramo municipal (m) > 10,730

Código IEDA: 27780

## SENDERO CIMA DE LA PEÑA

PLAZA DE EL LLANETE 23600, Martos (Jaén)

Teléfono:

Teléfono móvil:

Fax:

Email:

Web:

Senderos

### Tipo de gestor

- PROPIEDAD PUBLICA
- ADMINISTRACION LOCAL
- AYUNTAMIENTO



## SENDERO CIMA DE LA PEÑA

### Atributos

#### Régimen de acceso

- Libre: Libre gratuito

#### Usuarios

- Deportistas en general

## SENDERO CIMA DE LA PEÑA

Espacios deportivos (1/1): SENDERO CIMA DE LA PEÑA

### Actividad principal

- MONTAÑA Y ESCALADA
- SENDERISMO

### Cerramiento

- ESPACIO ABIERTO
- Aire libre (no dispone de cubierta)

### Conservación del pavimento

- PERMITE LA PRACTICA DEPORTIVA
- Bueno

### Estado de uso

- EN USO
- Normal

### Iluminación

- NO PERMITE EL USO NOCTURNO
- No hay iluminación

### Pavimento

- NATURAL
- Tierra

### Tipo de espacio

- NO CONVENCIONAL - AREA DE ACTIVIDAD TERRESTRE
- Senderos
- Pequeño recorrido (PR)

Área de actividad terrestre : Senderos >  
Longitud del tramo municipal (m) > 6,290

Código IEDA: 27795

## PARQUE BIOSALUDABLE CALLE RIO GUADIANA

CALLE RIO GUADIANA, 33 23600, Martos (Jaén)

Teléfono:

Teléfono móvil:

Fax:

Email:

Web:

Otros espacios singulares

### Tipo de gestor

- PROPIEDAD PUBLICA
- ADMINISTRACION LOCAL
- AYUNTAMIENTO

## PARQUE BIOSALUDABLE CALLE RIO GUADIANA

### Atributos

#### Régimen de acceso

- Libre: Libre gratuito

#### Usuarios

- Deportistas en general

## PARQUE BIOSALUDABLE CALLE RIO GUADIANA

Espacios deportivos (1/1): PARQUE BIOSALUDABLE

### Actividad principal

- OTRAS ACTIVIDADES FISICO DEPORTIVAS
- MUSCULACIÓN

### Cerramiento

- ESPACIO ABIERTO
- Aire libre (no dispone de cubierta)

### Conservación del pavimento

- PERMITE LA PRACTICA DEPORTIVA
- Bueno

### Estado de uso

- EN USO
- Normal

### Iluminación

- NO PERMITE EL USO NOCTURNO
- No hay iluminación

### Pavimento

- NATURAL
- Tierra

### Tipo de espacio

- CONVENCIONAL SINGULAR
- Otros espacios singulares
- Otros espacios singulares

Código IEDA: 27796

## PARQUE BIOSALUDABLE DOS DE MAYO

CALLE DOS DE MAYO, 18 23600, Martos (Jaén)

Teléfono:

Teléfono móvil:

Fax:

Email:

Web:

Otros espacios singulares

### Tipo de gestor

- PROPIEDAD PUBLICA
- ADMINISTRACION LOCAL
- AYUNTAMIENTO

## PARQUE BIOSALUDABLE DOS DE MAYO

### Atributos

#### Régimen de acceso

- Libre: Libre gratuito

#### Usuarios

- Deportistas en general

## PARQUE BIOSALUDABLE DOS DE MAYO

Espacios deportivos (1/1): PARQUE BIOSALUDABLE

### Actividad principal

- OTRAS ACTIVIDADES FISICO DEPORTIVAS
- MUSCULACIÓN

### Cerramiento

- ESPACIO ABIERTO
- Aire libre (no dispone de cubierta)

### Conservación del pavimento

- PERMITE LA PRACTICA DEPORTIVA
- Bueno

### Estado de uso

- EN USO
- Normal

### Iluminación

- NO PERMITE EL USO NOCTURNO
- No hay iluminación

### Pavimento

- BALDOSAS SIMILAR
- Otras baldosas

### Tipo de espacio

- CONVENCIONAL SINGULAR
- Otros espacios singulares
- Otros espacios singulares



Código IEDA: 27797

## PARQUE BIOSALUDABLE CALLE ALBACETE

CALLE ALBACETE 23600, Martos (Jaén)

Teléfono:

Teléfono móvil:

Fax:

Email:

Web:

Otros espacios singulares

### Tipo de gestor

- PROPIEDAD PUBLICA
- ADMINISTRACION LOCAL
- AYUNTAMIENTO

## PARQUE BIOSALUDABLE CALLE ALBACETE

### Atributos

#### Régimen de acceso

- Libre: Libre gratuito

#### Usuarios

- Deportistas en general

## PARQUE BIOSALUDABLE CALLE ALBACETE

Espacios deportivos (1/1): PARQUE BIOSALUDABLE

### Actividad principal

- OTRAS ACTIVIDADES FISICO DEPORTIVAS
- MUSCULACIÓN

### Cerramiento

- ESPACIO ABIERTO
- Aire libre (no dispone de cubierta)

### Conservación del pavimento

- PERMITE LA PRACTICA DEPORTIVA
- Bueno

### Estado de uso

- EN USO
- Normal

### Iluminación

- NO PERMITE EL USO NOCTURNO
- No hay iluminación

### Pavimento

- BALDOSAS SIMILAR
- Otras baldosas

### Tipo de espacio

- CONVENCIONAL SINGULAR
- Otros espacios singulares
- Otros espacios singulares

Código IEDA: 27798

**PARQUE BIOSALUDABLE AVDA. MORIS MARRODAN**

AVENIDA MORIS MARRODAN, 36 , Martos (Jaén)

Teléfono:

Teléfono móvil: 23600

Fax:

Email:

Web:

Otros espacios singulares

**Tipo de gestor**

- PROPIEDAD PUBLICA
- ADMINISTRACION LOCAL
- AYUNTAMIENTO

## PARQUE BIOSALUDABLE AVDA. MORIS MARRODAN

### Atributos

#### Régimen de acceso

- Libre: Libre gratuito

#### Usuarios

- Deportistas en general

## PARQUE BIOSALUDABLE AVDA. MORIS MARRODAN

### Espacios deportivos (1/1): PARQUE BIOSALUDABLE

#### Actividad principal

- OTRAS ACTIVIDADES FISICO DEPORTIVAS
- MUSCULACIÓN

#### Cerramiento

- ESPACIO ABIERTO
- Aire libre (no dispone de cubierta)

#### Conservación del pavimento

- PERMITE LA PRACTICA DEPORTIVA
- Bueno

#### Estado de uso

- EN USO
- Normal

#### Iluminación

- NO PERMITE EL USO NOCTURNO
- No hay iluminación

#### Pavimento

- BALDOSAS SIMILAR
- Otras baldosas

#### Tipo de espacio

- CONVENCIONAL SINGULAR
- Otros espacios singulares
- Otros espacios singulares

Código IEDA: 27799

## PARQUE BIOSALUDABLE VILLA

CALLE VILLA 23600, Martos (Jaén)

Teléfono:

Teléfono móvil:

Fax:

Email:

Web:

Otros espacios singulares

### Tipo de gestor

- PROPIEDAD PUBLICA
- ADMINISTRACION LOCAL
- AYUNTAMIENTO

## PARQUE BIOSALUDABLE VILLA

### Atributos

#### Régimen de acceso

- Libre: Libre gratuito

#### Usuarios

- Deportistas en general



## PARQUE BIOSALUDABLE VILLA

Espacios deportivos (1/1): PARQUE BIOSALUDABLE

### Actividad principal

- OTRAS ACTIVIDADES FISICO DEPORTIVAS
- MUSCULACIÓN

### Cerramiento

- ESPACIO ABIERTO
- Aire libre (no dispone de cubierta)

### Conservación del pavimento

- PERMITE LA PRACTICA DEPORTIVA
- Bueno

### Estado de uso

- EN USO
- Normal

### Iluminación

- NO PERMITE EL USO NOCTURNO
- No hay iluminación

### Pavimento

- BALDOSAS SIMILAR
- Otras baldosas

### Tipo de espacio

- CONVENCIONAL SINGULAR
- Otros espacios singulares
- Otros espacios singulares

Código IEDA: 27800

## PARQUE BIOSALUDABLE LOPE DE VEGA

CALLE LOPE DE VEGA, 18 23600, Martos (Jaén)

Teléfono:

Teléfono móvil:

Fax:

Email:

Web:

Otros espacios singulares

### Tipo de gestor

- PROPIEDAD PUBLICA
- ADMINISTRACION LOCAL
- AYUNTAMIENTO

## PARQUE BIOSALUDABLE LOPE DE VEGA

### Atributos

#### Régimen de acceso

- Libre: Libre gratuito

#### Usuarios

- Deportistas en general

## PARQUE BIOSALUDABLE LOPE DE VEGA

### Espacios deportivos (1/1): PARQUE BIOSALUDABLE

#### Actividad principal

- OTRAS ACTIVIDADES FISICO DEPORTIVAS
- MUSCULACIÓN

#### Cerramiento

- ESPACIO ABIERTO
- Aire libre (no dispone de cubierta)

#### Conservación del pavimento

- PERMITE LA PRACTICA DEPORTIVA
- Bueno

#### Estado de uso

- EN USO
- Normal

#### Iluminación

- NO PERMITE EL USO NOCTURNO
- No hay iluminación

#### Pavimento

- BALDOSAS SIMILAR
- Otras baldosas

#### Tipo de espacio

- CONVENCIONAL SINGULAR
- Otros espacios singulares
- Otros espacios singulares

Código IEDA: 27816

## PARQUE BIOSALUDABLE RIO GUADALQUIVIR

CALLE RIO GUADALQUIVIR, 68 23600, Martos (Jaén)

Teléfono:

Teléfono móvil:

Fax:

Email:

Web:

Otros espacios singulares

### Tipo de gestor

- PROPIEDAD PUBLICA
- ADMINISTRACION LOCAL
- AYUNTAMIENTO

## PARQUE BIOSALUDABLE RIO GUADALQUIVIR

### Atributos

#### Régimen de acceso

- Libre: Libre gratuito

#### Usuarios

- Deportistas en general

## PARQUE BIOSALUDABLE RIO GUADALQUIVIR

Espacios deportivos (1/1): PARQUE BIOSALUDABLE

### Actividad principal

- GIMNASIA
- GIMNASIA GENERAL  
(MANTENIMIENTO)

### Cerramiento

- ESPACIO ABIERTO
- Aire libre (no dispone de cubierta)

### Conservación del pavimento

- PERMITE LA PRACTICA DEPORTIVA
- Bueno

### Estado de uso

- EN USO
- Normal

### Iluminación

- NO PERMITE EL USO NOCTURNO
- No hay iluminación

### Pavimento

- BALDOSAS SIMILAR
- Baldosa Hormigon

### Tipo de espacio

- CONVENCIONAL SINGULAR
- Otros espacios singulares
- Otros espacios singulares

Código IEDA: 27839

## PARQUE BIOSALUDABLE MONTE LOPE ALVAREZ

CALLE PRIEGO 23615, Martos (Jaén)

Teléfono:

Teléfono móvil:

Fax:

Email:

Web:

Pistas y pabellones deportivos, Otros espacios singulares

### Tipo de gestor

- PROPIEDAD PUBLICA
- ADMINISTRACION LOCAL
- AYUNTAMIENTO



## PARQUE BIOSALUDABLE MONTE LOPE ALVAREZ

### Atributos

#### Régimen de acceso

- Libre: Libre gratuito

#### Usuarios

- Deportistas en general

## PARQUE BIOSALUDABLE MONTE LOPE ALVAREZ

### Espacios deportivos (1/2): PARQUE BIOSALUDABLE

#### Actividad principal

- OTRAS ACTIVIDADES FISICO DEPORTIVAS
- MUSCULACIÓN

#### Cerramiento

- ESPACIO ABIERTO
- Aire libre (no dispone de cubierta)

#### Conservación del pavimento

- PERMITE LA PRACTICA DEPORTIVA
- Bueno

#### Estado de uso

- EN USO
- Normal

#### Iluminación

- NO PERMITE EL USO NOCTURNO
- Es parcial o insuficiente

#### Pavimento

- BALDOSAS SIMILAR
- Baldosa Hormigon

#### Tipo de espacio

- CONVENCIONAL SINGULAR
- Otros espacios singulares
- Otros espacios singulares

## PARQUE BIOSALUDABLE MONTE LOPE ALVAREZ

### Espacios deportivos (2/2): PISTA BALONCESTO

#### Actividad principal

- BALONCESTO
- BALONCESTO

#### Cerramiento

- ESPACIO ABIERTO
- Aire libre (no dispone de cubierta)

#### Conservación del pavimento

- PERMITE LA PRACTICA DEPORTIVA
- Bueno

#### Estado de uso

- EN USO
- Normal

#### Iluminación

- NO PERMITE EL USO NOCTURNO
- Es parcial o insuficiente

#### Pavimento

- HORMIGONES AGLOMERADOS
- Hormigon

#### Tipo de espacio

- CONVENCIONAL REGLADO
- Pistas
- PISTAS ESPECIALIZADAS Y OTRAS PISTAS
- Otras pistas menores a 400 m2

Código IEDA: 27843

## PARQUE POLIGONO INDUSTRIAL

CAMINO ROMPESERONES 23600, Martos (Jaén)

Teléfono:

Teléfono móvil:

Fax:

Email:

Web:

Pista de petanca, Pistas y pabellones deportivos

### Tipo de gestor

- PROPIEDAD PUBLICA
- ADMINISTRACION LOCAL
- AYUNTAMIENTO

## PARQUE POLIGONO INDUSTRIAL

### Atributos

#### Régimen de acceso

- Libre: Libre gratuito

#### Usuarios

- Deportistas en general

## PARQUE POLIGONO INDUSTRIAL

### Espacios deportivos (1/3): PISTA FUTBOL SALA TIERRA

#### Actividad principal

- FÚTBOL
- FÚTBOL

#### Conservación del pavimento

- PERMITE LA PRACTICA DEPORTIVA
- Regular

#### Pavimento

- NATURAL
- Tierra

#### Tipo de espacio

- CONVENCIONAL REGLADO
- Pistas
- PISTAS POLIDEPORTIVAS
- Pista Polideportiva de 400 a 800 m2

Espacio convencional reglado : Pista >  
Largo (m) > 40

Espacio convencional reglado : Pista >  
Ancho (m) > 20

Espacio convencional reglado : Pista >  
Superficie (m²) > 800

Espacio convencional reglado : Pista >  
Orientación del eje longitudinal >  
NORTE-SUR

## PARQUE POLIGONO INDUSTRIAL

### Espacios deportivos (2/3): CANCHA BALONCESTO

#### Actividad principal

- BALONCESTO
- BALONCESTO

#### Cerramiento

- ESPACIO ABIERTO
- Aire libre (no dispone de cubierta)

#### Conservación del pavimento

- PERMITE LA PRACTICA DEPORTIVA
- Regular

#### Estado de uso

- EN USO
- Normal

#### Iluminación

- NO PERMITE EL USO NOCTURNO
- No hay iluminación

#### Pavimento

- BALDOSAS SIMILAR
- Baldosa Hormigon

#### Tipo de espacio

- CONVENCIONAL REGLADO
- Pistas
- PISTAS ESPECIALIZADAS Y OTRAS PISTAS
- Otras pistas menores a 400 m2

## PARQUE POLIGONO INDUSTRIAL

### Espacios deportivos (3/3): PISTA PETANCA

#### Actividad principal

- PETANCA
- PETANCA

#### Cerramiento

- ESPACIO ABIERTO
- Aire libre (no dispone de cubierta)

#### Conservación del pavimento

- PERMITE LA PRACTICA DEPORTIVA
- Regular

#### Estado de uso

- EN USO
- Normal

#### Iluminación

- NO PERMITE EL USO NOCTURNO
- No hay iluminación

#### Pavimento

- NATURAL
- Tierra

#### Tipo de espacio

- CONVENCIONAL REGLADO
- Pistas
- PISTAS ESPECIALIZADAS Y OTRAS PISTAS
- Pista de Petanca



Código IEDA: 27844

## PARQUE BIOSALUDABLE PASEO CALVARIO

CAMINO MOLINO MEDEL 23600, Martos (Jaén)

Teléfono:

Teléfono móvil:

Fax:

Email:

Web:

Otros espacios singulares

### Tipo de gestor

- PROPIEDAD PUBLICA
- ADMINISTRACION LOCAL
- AYUNTAMIENTO

## PARQUE BIOSALUDABLE PASEO CALVARIO

### Atributos

#### Régimen de acceso

- Libre: Libre gratuito

#### Usuarios

- Deportistas en general

## PARQUE BIOSALUDABLE PASEO CALVARIO

Espacios deportivos (1/1): PARQUE BIOSALUDABLE

### Actividad principal

- GIMNASIA
- GIMNASIA GENERAL  
(MANTENIMIENTO)

### Cerramiento

- ESPACIO ABIERTO
- Aire libre (no dispone de cubierta)

### Conservación del pavimento

- PERMITE LA PRACTICA DEPORTIVA
- Bueno

### Estado de uso

- EN USO
- Normal

### Iluminación

- NO PERMITE EL USO NOCTURNO
- No hay iluminación

### Pavimento

- NATURAL
- Tierra

### Tipo de espacio

- CONVENCIONAL SINGULAR
- Otros espacios singulares
- Otros espacios singulares

Código IEDA: 27845

## PARQUE PERIURBANO

PARQUE PERIURBANO-JA 3300 23600, Martos (Jaén)

Teléfono:

Teléfono móvil:

Fax:

Email:

Web:

Pistas y pabellones deportivos

### Tipo de gestor

- PROPIEDAD PUBLICA
- ADMINISTRACION LOCAL
- AYUNTAMIENTO

## PARQUE PERIURBANO

### Atributos

#### Régimen de acceso

- Libre: Libre gratuito

#### Usuarios

- Deportistas en general

## PARQUE PERIURBANO

### Espacios deportivos (1/1): PISTA FUTBOL SALA TIERRA

#### Actividad principal

- FÚTBOL
- FÚTBOL

#### Cerramiento

- ESPACIO ABIERTO
- Aire libre (no dispone de cubierta)

#### Conservación del pavimento

- PERMITE LA PRACTICA DEPORTIVA
- Regular

#### Estado de uso

- EN USO
- Normal

#### Iluminación

- NO PERMITE EL USO NOCTURNO
- No hay iluminación

#### Pavimento

- NATURAL
- Tierra

#### Tipo de espacio

- CONVENCIONAL REGLADO
- Pistas
- PISTAS POLIDEPORTIVAS
- Pista Polideportiva de 400 a 800 m2

Espacio convencional reglado : Pista >  
Largo (m) > 34

Espacio convencional reglado : Pista >  
Ancho (m) > 16

Espacio convencional reglado : Pista >  
Superficie (m²) > 544

Espacio convencional reglado : Pista >  
Orientación del eje longitudinal >  
NORTE-SUR

Código IEDA: 27777

## SENDERO PIEDRAS COBO, LAS MINAS Y EL CORTIJO DEL ALAMILLO

PLAZA MANUEL CARRASCO (LA CARRASCA) , Martos (Jaén)

Teléfono:

Teléfono móvil:

Fax:

Email:

Web:

Senderos

### Tipo de gestor

- PROPIEDAD PUBLICA
- ADMINISTRACION LOCAL
- AYUNTAMIENTO

## SENDERO PIEDRAS COBO, LAS MINAS Y EL CORTIJO DEL ALAMILLO

### Atributos

#### Régimen de acceso

- Libre: Libre gratuito

#### Usuarios

- Deportistas en general



## SENDERO PIEDRAS COBO, LAS MINAS Y EL CORTIJO DEL ALAMILLO

Espacios deportivos (1/1): SENDERO PIEDRAS COBO, LAS MINAS Y EL CORTIJO DEL ALAMILLO

### Actividad principal

- MONTAÑA Y ESCALADA
- SENDERISMO

### Cerramiento

- ESPACIO ABIERTO
- Aire libre (no dispone de cubierta)

### Conservación del pavimento

- PERMITE LA PRACTICA DEPORTIVA
- Bueno

### Estado de uso

- EN USO
- Normal

### Iluminación

- NO PERMITE EL USO NOCTURNO
- No hay iluminación

### Pavimento

- NATURAL
- Tierra

### Tipo de espacio

- NO CONVENCIONAL - AREA DE ACTIVIDAD TERRESTRE
- Senderos
- Pequeño recorrido (PR)

Área de actividad terrestre : Senderos >  
Longitud del tramo municipal (m) > 12,010

Código IEDA: 27778

## SENDERO SIERRA LA GRANA HASTA BALCON DE PEÑA BERMEJA

PARQUE PERIURBANO DE MARTOS 23600, Martos (Jaén)

Teléfono:

Teléfono móvil:

Fax:

Email:

Web:

Senderos

### Tipo de gestor

- PROPIEDAD PUBLICA
- ADMINISTRACION LOCAL
- AYUNTAMIENTO

## SENDERO SIERRA LA GRANA HASTA BALCON DE PEÑA BERMEJA

### Atributos

#### Régimen de acceso

- Libre: Libre gratuito

#### Usuarios

- Deportistas en general

## SENDERO SIERRA LA GRANA HASTA BALCON DE PEÑA BERMEJA

Espacios deportivos (1/1): SENDERO SIERRA LA GRANA HASTA BALCON DE PEÑA BERMEJA

### Actividad principal

- MONTAÑA Y ESCALADA
- SENDERISMO

### Cerramiento

- ESPACIO ABIERTO
- Aire libre (no dispone de cubierta)

### Conservación del pavimento

- PERMITE LA PRACTICA DEPORTIVA
- Bueno

### Estado de uso

- EN USO
- Normal

### Iluminación

- NO PERMITE EL USO NOCTURNO
- No hay iluminación

### Pavimento

- NATURAL
- Tierra

### Tipo de espacio

- NO CONVENCIONAL - AREA DE ACTIVIDAD TERRESTRE
- Senderos
- Pequeño recorrido (PR)

Código IEDA: 27779

## SENDERO LOS CAMINOS DEL AGUA DE MARTOS

PLAZA DE LA CONSTITUCIÓN 23600, Martos (Jaén)

Teléfono:

Teléfono móvil:

Fax:

Email:

Web:

Senderos

### Tipo de gestor

- PROPIEDAD PUBLICA
- ADMINISTRACION LOCAL
- AYUNTAMIENTO

## SENDERO LOS CAMINOS DEL AGUA DE MARTOS

### Atributos

#### Régimen de acceso

- Libre: Libre gratuito

#### Usuarios

- Deportistas en general

## SENDERO LOS CAMINOS DEL AGUA DE MARTOS

Espacios deportivos (1/1): SENDERO LOS CAMINOS DEL AGUA DE MARTOS

### Actividad principal

- MONTAÑA Y ESCALADA
- SENDERISMO

### Cerramiento

- ESPACIO ABIERTO
- Aire libre (no dispone de cubierta)

### Conservación del pavimento

- PERMITE LA PRACTICA DEPORTIVA
- Bueno

### Estado de uso

- EN USO
- Normal

### Iluminación

- NO PERMITE EL USO NOCTURNO
- No hay iluminación

### Pavimento

- NATURAL
- Tierra

### Tipo de espacio

- NO CONVENCIONAL - AREA DE ACTIVIDAD TERRESTRE
- Senderos
- Pequeño recorrido (PR)

Área de actividad terrestre : Senderos >  
Longitud del tramo municipal (m) > 10,730

Código IEDA: 27780

## SENDERO CIMA DE LA PEÑA

PLAZA DE EL LLANETE 23600, Martos (Jaén)

Teléfono:

Teléfono móvil:

Fax:

Email:

Web:

Senderos

### Tipo de gestor

- PROPIEDAD PUBLICA
- ADMINISTRACION LOCAL
- AYUNTAMIENTO



## SENDERO CIMA DE LA PEÑA

### Atributos

#### Régimen de acceso

- Libre: Libre gratuito

#### Usuarios

- Deportistas en general

## SENDERO CIMA DE LA PEÑA

Espacios deportivos (1/1): SENDERO CIMA DE LA PEÑA

### Actividad principal

- MONTAÑA Y ESCALADA
- SENDERISMO

### Cerramiento

- ESPACIO ABIERTO
- Aire libre (no dispone de cubierta)

### Conservación del pavimento

- PERMITE LA PRACTICA DEPORTIVA
- Bueno

### Estado de uso

- EN USO
- Normal

### Iluminación

- NO PERMITE EL USO NOCTURNO
- No hay iluminación

### Pavimento

- NATURAL
- Tierra

### Tipo de espacio

- NO CONVENCIONAL - AREA DE ACTIVIDAD TERRESTRE
- Senderos
- Pequeño recorrido (PR)

Área de actividad terrestre : Senderos >  
Longitud del tramo municipal (m) > 6,290

Código IEDA: 27795

## PARQUE BIOSALUDABLE CALLE RIO GUADIANA

CALLE RIO GUADIANA, 33 23600, Martos (Jaén)

Teléfono:

Teléfono móvil:

Fax:

Email:

Web:

Otros espacios singulares

### Tipo de gestor

- PROPIEDAD PUBLICA
- ADMINISTRACION LOCAL
- AYUNTAMIENTO

## PARQUE BIOSALUDABLE CALLE RIO GUADIANA

### Atributos

#### Régimen de acceso

- Libre: Libre gratuito

#### Usuarios

- Deportistas en general

## PARQUE BIOSALUDABLE CALLE RIO GUADIANA

Espacios deportivos (1/1): PARQUE BIOSALUDABLE

### Actividad principal

- OTRAS ACTIVIDADES FISICO DEPORTIVAS
- MUSCULACIÓN

### Cerramiento

- ESPACIO ABIERTO
- Aire libre (no dispone de cubierta)

### Conservación del pavimento

- PERMITE LA PRACTICA DEPORTIVA
- Bueno

### Estado de uso

- EN USO
- Normal

### Iluminación

- NO PERMITE EL USO NOCTURNO
- No hay iluminación

### Pavimento

- NATURAL
- Tierra

### Tipo de espacio

- CONVENCIONAL SINGULAR
- Otros espacios singulares
- Otros espacios singulares

Código IEDA: 27796

## PARQUE BIOSALUDABLE DOS DE MAYO

CALLE DOS DE MAYO, 18 23600, Martos (Jaén)

Teléfono:

Teléfono móvil:

Fax:

Email:

Web:

Otros espacios singulares

### Tipo de gestor

- PROPIEDAD PUBLICA
- ADMINISTRACION LOCAL
- AYUNTAMIENTO

## PARQUE BIOSALUDABLE DOS DE MAYO

### Atributos

#### Régimen de acceso

- Libre: Libre gratuito

#### Usuarios

- Deportistas en general

## PARQUE BIOSALUDABLE DOS DE MAYO

Espacios deportivos (1/1): PARQUE BIOSALUDABLE

### Actividad principal

- OTRAS ACTIVIDADES FISICO DEPORTIVAS
- MUSCULACIÓN

### Cerramiento

- ESPACIO ABIERTO
- Aire libre (no dispone de cubierta)

### Conservación del pavimento

- PERMITE LA PRACTICA DEPORTIVA
- Bueno

### Estado de uso

- EN USO
- Normal

### Iluminación

- NO PERMITE EL USO NOCTURNO
- No hay iluminación

### Pavimento

- BALDOSAS SIMILAR
- Otras baldosas

### Tipo de espacio

- CONVENCIONAL SINGULAR
- Otros espacios singulares
- Otros espacios singulares



Código IEDA: 27797

## PARQUE BIOSALUDABLE CALLE ALBACETE

CALLE ALBACETE 23600, Martos (Jaén)

Teléfono:

Teléfono móvil:

Fax:

Email:

Web:

Otros espacios singulares

### Tipo de gestor

- PROPIEDAD PUBLICA
- ADMINISTRACION LOCAL
- AYUNTAMIENTO

## PARQUE BIOSALUDABLE CALLE ALBACETE

### Atributos

#### Régimen de acceso

- Libre: Libre gratuito

#### Usuarios

- Deportistas en general

## PARQUE BIOSALUDABLE CALLE ALBACETE

Espacios deportivos (1/1): PARQUE BIOSALUDABLE

### Actividad principal

- OTRAS ACTIVIDADES FISICO DEPORTIVAS
- MUSCULACIÓN

### Cerramiento

- ESPACIO ABIERTO
- Aire libre (no dispone de cubierta)

### Conservación del pavimento

- PERMITE LA PRACTICA DEPORTIVA
- Bueno

### Estado de uso

- EN USO
- Normal

### Iluminación

- NO PERMITE EL USO NOCTURNO
- No hay iluminación

### Pavimento

- BALDOSAS SIMILAR
- Otras baldosas

### Tipo de espacio

- CONVENCIONAL SINGULAR
- Otros espacios singulares
- Otros espacios singulares

Código IEDA: 27798

**PARQUE BIOSALUDABLE AVDA. MORIS MARRODAN**

AVENIDA MORIS MARRODAN, 36 , Martos (Jaén)

Teléfono:

Teléfono móvil: 23600

Fax:

Email:

Web:

Otros espacios singulares

**Tipo de gestor**

- PROPIEDAD PUBLICA
- ADMINISTRACION LOCAL
- AYUNTAMIENTO

## PARQUE BIOSALUDABLE AVDA. MORIS MARRODAN

### Atributos

#### Régimen de acceso

- Libre: Libre gratuito

#### Usuarios

- Deportistas en general

## PARQUE BIOSALUDABLE AVDA. MORIS MARRODAN

### Espacios deportivos (1/1): PARQUE BIOSALUDABLE

#### Actividad principal

- OTRAS ACTIVIDADES FISICO DEPORTIVAS
- MUSCULACIÓN

#### Cerramiento

- ESPACIO ABIERTO
- Aire libre (no dispone de cubierta)

#### Conservación del pavimento

- PERMITE LA PRACTICA DEPORTIVA
- Bueno

#### Estado de uso

- EN USO
- Normal

#### Iluminación

- NO PERMITE EL USO NOCTURNO
- No hay iluminación

#### Pavimento

- BALDOSAS SIMILAR
- Otras baldosas

#### Tipo de espacio

- CONVENCIONAL SINGULAR
- Otros espacios singulares
- Otros espacios singulares

Código IEDA: 27799

## PARQUE BIOSALUDABLE VILLA

CALLE VILLA 23600, Martos (Jaén)

Teléfono:

Teléfono móvil:

Fax:

Email:

Web:

Otros espacios singulares

### Tipo de gestor

- PROPIEDAD PUBLICA
- ADMINISTRACION LOCAL
- AYUNTAMIENTO

## PARQUE BIOSALUDABLE VILLA

### Atributos

#### Régimen de acceso

- Libre: Libre gratuito

#### Usuarios

- Deportistas en general



## PARQUE BIOSALUDABLE VILLA

Espacios deportivos (1/1): PARQUE BIOSALUDABLE

### Actividad principal

- OTRAS ACTIVIDADES FISICO DEPORTIVAS
- MUSCULACIÓN

### Cerramiento

- ESPACIO ABIERTO
- Aire libre (no dispone de cubierta)

### Conservación del pavimento

- PERMITE LA PRACTICA DEPORTIVA
- Bueno

### Estado de uso

- EN USO
- Normal

### Iluminación

- NO PERMITE EL USO NOCTURNO
- No hay iluminación

### Pavimento

- BALDOSAS SIMILAR
- Otras baldosas

### Tipo de espacio

- CONVENCIONAL SINGULAR
- Otros espacios singulares
- Otros espacios singulares

Código IEDA: 27800

## PARQUE BIOSALUDABLE LOPE DE VEGA

CALLE LOPE DE VEGA, 18 23600, Martos (Jaén)

Teléfono:

Teléfono móvil:

Fax:

Email:

Web:

Otros espacios singulares

### Tipo de gestor

- PROPIEDAD PUBLICA
- ADMINISTRACION LOCAL
- AYUNTAMIENTO

## PARQUE BIOSALUDABLE LOPE DE VEGA

### Atributos

#### Régimen de acceso

- Libre: Libre gratuito

#### Usuarios

- Deportistas en general

## PARQUE BIOSALUDABLE LOPE DE VEGA

### Espacios deportivos (1/1): PARQUE BIOSALUDABLE

#### Actividad principal

- OTRAS ACTIVIDADES FISICO DEPORTIVAS
- MUSCULACIÓN

#### Cerramiento

- ESPACIO ABIERTO
- Aire libre (no dispone de cubierta)

#### Conservación del pavimento

- PERMITE LA PRACTICA DEPORTIVA
- Bueno

#### Estado de uso

- EN USO
- Normal

#### Iluminación

- NO PERMITE EL USO NOCTURNO
- No hay iluminación

#### Pavimento

- BALDOSAS SIMILAR
- Otras baldosas

#### Tipo de espacio

- CONVENCIONAL SINGULAR
- Otros espacios singulares
- Otros espacios singulares

Código IEDA: 27816

## PARQUE BIOSALUDABLE RIO GUADALQUIVIR

CALLE RIO GUADALQUIVIR, 68 23600, Martos (Jaén)

Teléfono:

Teléfono móvil:

Fax:

Email:

Web:

Otros espacios singulares

### Tipo de gestor

- PROPIEDAD PUBLICA
- ADMINISTRACION LOCAL
- AYUNTAMIENTO

## PARQUE BIOSALUDABLE RIO GUADALQUIVIR

### Atributos

#### Régimen de acceso

- Libre: Libre gratuito

#### Usuarios

- Deportistas en general

## PARQUE BIOSALUDABLE RIO GUADALQUIVIR

Espacios deportivos (1/1): PARQUE BIOSALUDABLE

### Actividad principal

- GIMNASIA
- GIMNASIA GENERAL  
(MANTENIMIENTO)

### Cerramiento

- ESPACIO ABIERTO
- Aire libre (no dispone de cubierta)

### Conservación del pavimento

- PERMITE LA PRACTICA DEPORTIVA
- Bueno

### Estado de uso

- EN USO
- Normal

### Iluminación

- NO PERMITE EL USO NOCTURNO
- No hay iluminación

### Pavimento

- BALDOSAS SIMILAR
- Baldosa Hormigon

### Tipo de espacio

- CONVENCIONAL SINGULAR
- Otros espacios singulares
- Otros espacios singulares

Código IEDA: 27839

## PARQUE BIOSALUDABLE MONTE LOPE ALVAREZ

CALLE PRIEGO 23615, Martos (Jaén)

Teléfono:

Teléfono móvil:

Fax:

Email:

Web:

Pistas y pabellones deportivos, Otros espacios singulares

### Tipo de gestor

- PROPIEDAD PUBLICA
- ADMINISTRACION LOCAL
- AYUNTAMIENTO



## PARQUE BIOSALUDABLE MONTE LOPE ALVAREZ

### Atributos

#### Régimen de acceso

- Libre: Libre gratuito

#### Usuarios

- Deportistas en general

## PARQUE BIOSALUDABLE MONTE LOPE ALVAREZ

### Espacios deportivos (1/2): PARQUE BIOSALUDABLE

#### Actividad principal

- OTRAS ACTIVIDADES FISICO DEPORTIVAS
- MUSCULACIÓN

#### Cerramiento

- ESPACIO ABIERTO
- Aire libre (no dispone de cubierta)

#### Conservación del pavimento

- PERMITE LA PRACTICA DEPORTIVA
- Bueno

#### Estado de uso

- EN USO
- Normal

#### Iluminación

- NO PERMITE EL USO NOCTURNO
- Es parcial o insuficiente

#### Pavimento

- BALDOSAS SIMILAR
- Baldosa Hormigon

#### Tipo de espacio

- CONVENCIONAL SINGULAR
- Otros espacios singulares
- Otros espacios singulares

## PARQUE BIOSALUDABLE MONTE LOPE ALVAREZ

### Espacios deportivos (2/2): PISTA BALONCESTO

#### Actividad principal

- BALONCESTO
- BALONCESTO

#### Cerramiento

- ESPACIO ABIERTO
- Aire libre (no dispone de cubierta)

#### Conservación del pavimento

- PERMITE LA PRACTICA DEPORTIVA
- Bueno

#### Estado de uso

- EN USO
- Normal

#### Iluminación

- NO PERMITE EL USO NOCTURNO
- Es parcial o insuficiente

#### Pavimento

- HORMIGONES AGLOMERADOS
- Hormigon

#### Tipo de espacio

- CONVENCIONAL REGLADO
- Pistas
- PISTAS ESPECIALIZADAS Y OTRAS PISTAS
- Otras pistas menores a 400 m2

Código IEDA: 27843

## PARQUE POLIGONO INDUSTRIAL

CAMINO ROMPESERONES 23600, Martos (Jaén)

Teléfono:

Teléfono móvil:

Fax:

Email:

Web:

Pista de petanca, Pistas y pabellones deportivos

### Tipo de gestor

- PROPIEDAD PUBLICA
- ADMINISTRACION LOCAL
- AYUNTAMIENTO

## PARQUE POLIGONO INDUSTRIAL

### Atributos

#### Régimen de acceso

- Libre: Libre gratuito

#### Usuarios

- Deportistas en general

## PARQUE POLIGONO INDUSTRIAL

### Espacios deportivos (1/3): PISTA FUTBOL SALA TIERRA

#### Actividad principal

- FÚTBOL
- FÚTBOL

#### Conservación del pavimento

- PERMITE LA PRACTICA DEPORTIVA
- Regular

#### Pavimento

- NATURAL
- Tierra

#### Tipo de espacio

- CONVENCIONAL REGLADO
- Pistas
- PISTAS POLIDEPORTIVAS
- Pista Polideportiva de 400 a 800 m2

Espacio convencional reglado : Pista >  
Largo (m) > 40

Espacio convencional reglado : Pista >  
Ancho (m) > 20

Espacio convencional reglado : Pista >  
Superficie (m²) > 800

Espacio convencional reglado : Pista >  
Orientación del eje longitudinal >  
NORTE-SUR

## PARQUE POLIGONO INDUSTRIAL

### Espacios deportivos (2/3): CANCHA BALONCESTO

#### Actividad principal

- BALONCESTO
- BALONCESTO

#### Cerramiento

- ESPACIO ABIERTO
- Aire libre (no dispone de cubierta)

#### Conservación del pavimento

- PERMITE LA PRACTICA DEPORTIVA
- Regular

#### Estado de uso

- EN USO
- Normal

#### Iluminación

- NO PERMITE EL USO NOCTURNO
- No hay iluminación

#### Pavimento

- BALDOSAS SIMILAR
- Baldosa Hormigon

#### Tipo de espacio

- CONVENCIONAL REGLADO
- Pistas
- PISTAS ESPECIALIZADAS Y OTRAS PISTAS
- Otras pistas menores a 400 m2

## PARQUE POLIGONO INDUSTRIAL

### Espacios deportivos (3/3): PISTA PETANCA

#### Actividad principal

- PETANCA
- PETANCA

#### Cerramiento

- ESPACIO ABIERTO
- Aire libre (no dispone de cubierta)

#### Conservación del pavimento

- PERMITE LA PRACTICA DEPORTIVA
- Regular

#### Estado de uso

- EN USO
- Normal

#### Iluminación

- NO PERMITE EL USO NOCTURNO
- No hay iluminación

#### Pavimento

- NATURAL
- Tierra

#### Tipo de espacio

- CONVENCIONAL REGLADO
- Pistas
- PISTAS ESPECIALIZADAS Y OTRAS PISTAS
- Pista de Petanca



Código IEDA: 27844

## PARQUE BIOSALUDABLE PASEO CALVARIO

CAMINO MOLINO MEDEL 23600, Martos (Jaén)

Teléfono:

Teléfono móvil:

Fax:

Email:

Web:

Otros espacios singulares

### Tipo de gestor

- PROPIEDAD PUBLICA
- ADMINISTRACION LOCAL
- AYUNTAMIENTO

## PARQUE BIOSALUDABLE PASEO CALVARIO

### Atributos

#### Régimen de acceso

- Libre: Libre gratuito

#### Usuarios

- Deportistas en general

## PARQUE BIOSALUDABLE PASEO CALVARIO

Espacios deportivos (1/1): PARQUE BIOSALUDABLE

### Actividad principal

- GIMNASIA
- GIMNASIA GENERAL  
(MANTENIMIENTO)

### Cerramiento

- ESPACIO ABIERTO
- Aire libre (no dispone de cubierta)

### Conservación del pavimento

- PERMITE LA PRACTICA DEPORTIVA
- Bueno

### Estado de uso

- EN USO
- Normal

### Iluminación

- NO PERMITE EL USO NOCTURNO
- No hay iluminación

### Pavimento

- NATURAL
- Tierra

### Tipo de espacio

- CONVENCIONAL SINGULAR
- Otros espacios singulares
- Otros espacios singulares

Código IEDA: 27845

## PARQUE PERIURBANO

PARQUE PERIURBANO-JA 3300 23600, Martos (Jaén)

Teléfono:

Teléfono móvil:

Fax:

Email:

Web:

Pistas y pabellones deportivos

### Tipo de gestor

- PROPIEDAD PUBLICA
- ADMINISTRACION LOCAL
- AYUNTAMIENTO

## PARQUE PERIURBANO

### Atributos

#### Régimen de acceso

- Libre: Libre gratuito

#### Usuarios

- Deportistas en general

## PARQUE PERIURBANO

### Espacios deportivos (1/1): PISTA FUTBOL SALA TIERRA

#### Actividad principal

- FÚTBOL
- FÚTBOL

#### Cerramiento

- ESPACIO ABIERTO
- Aire libre (no dispone de cubierta)

#### Conservación del pavimento

- PERMITE LA PRACTICA DEPORTIVA
- Regular

#### Estado de uso

- EN USO
- Normal

#### Iluminación

- NO PERMITE EL USO NOCTURNO
- No hay iluminación

#### Pavimento

- NATURAL
- Tierra

#### Tipo de espacio

- CONVENCIONAL REGLADO
- Pistas
- PISTAS POLIDEPORTIVAS
- Pista Polideportiva de 400 a 800 m<sup>2</sup>

Espacio convencional reglado : Pista >  
Largo (m) > 34

Espacio convencional reglado : Pista >  
Ancho (m) > 16

Espacio convencional reglado : Pista >  
Superficie (m<sup>2</sup>) > 544

Espacio convencional reglado : Pista >  
Orientación del eje longitudinal >  
NORTE-SUR

Código IEDA: 7338

**C.E.I.P. SAN AMADOR**

CALLE TORREDONJIMENO 23600, Martos (Jaén)

Teléfono: 953 36 68 04

Teléfono móvil:

Fax:

Email:

Web: <http://ceipsanamador.blogspot.com/>

Pertenece a Centro educativo

Otros espacios complementarios, Pistas y pabellones deportivos

**Tipo de gestor**

- PROPIEDAD PUBLICA
- CTD
- ADMINISTRACION LOCAL EDUCATIVO
- AYUNTAMIENTO

## C.E.I.P. SAN AMADOR

### Atributos

#### Accesibilidad/Supresión de barreras arquitectónicas

- Deportistas: Permite la circulación exterior
- Visitantes/Espectadores: Permite la circulación exterior

#### Régimen de acceso

- Restringido: Restringido a alumnos

#### Protección contra incendios

- Extintores portátiles

#### Usuarios

- Escolares

#### Servicios generales

- Movilidad: Integrado en centro de carácter sociocultural o comercial
- Movilidad: Aparcamiento (propio o en las inmediaciones)
- Servicios generales: Zona infantil
- Servicio de mantenimiento: Almacén general



## C.E.I.P. SAN AMADOR

### Espacios deportivos (1/1): PISTA POLIDEPORTIVA

#### Actividad principal

- GIMNASIA
- GIMNASIA GENERAL (MANTENIMIENTO)

#### Cerramiento

- ESPACIO ABIERTO
- Aire libre (no dispone de cubierta)

#### Conservación del pavimento

- PERMITE LA PRACTICA DEPORTIVA
- Bueno

#### Estado de uso

- EN USO
- Normal

#### Iluminación

- NO PERMITE EL USO NOCTURNO
- No hay iluminación

#### Pavimento

- HORMIGONES AGLOMERADOS
- Hormigon con tratamiento superficial

#### Tipo de espacio

- CONVENCIONAL REGLADO
- Pistas
- PISTAS POLIDEPORTIVAS
- Pista Polideportiva de 400 a 800 m2

#### Actividad secundaria

FÚTBOL SALA

#### Actividad secundaria

Espacio convencional reglado : Pista >  
Largo (m) > 36.5

Espacio convencional reglado : Pista >  
Ancho (m) >

Espacio convencional reglado : Pista >  
Superficie (m²) > 693.5

Espacio convencional reglado : Pista >  
Orientación del eje longitudinal > NORTE -  
SUR

Código IEDA: 7659

## POLIDEPORTIVO MUNICIPAL DE MARTOS

CALLE DEPORTES 23600, Martos (Jaén)

Teléfono: +34953210060

Teléfono móvil:

Fax:

Email:

Web: <http://www.martos.es/>

Pistas de atletismo, Campos de fútbol, Piscinas, Pistas y pabellones deportivos, Pistas de tenis

### Tipo de gestor

- PROPIEDAD PUBLICA
- ADMINISTRACION LOCAL
- AYUNTAMIENTO

## POLIDEPORTIVO MUNICIPAL DE MARTOS

### Atributos

#### Accesibilidad/Supresión de barreras arquitectónicas

- Deportistas: Permite la circulación exterior
- Visitantes/Espectadores: Permite la circulación exterior
- Construcción: Instalación se ha adaptado mediante reformas
- Deportistas: Aseos adaptados (al menos uno)
- Deportistas: Vestuario adaptado (al menos uno)
- Visitantes/Espectadores: Aseos adaptados (al menos uno)

#### Régimen de acceso

- Libre: Libre pagando cuota periódica de abono o socio
- Libre: Libre pagando entrada

#### Protección contra incendios

- Extintores portátiles

#### Usuarios

- Deportistas de competición
- Deportistas en general

#### Eficiencia energética

- Tratamiento de residuos: Separación
- Gestión del agua: Superficie regable (m2): 6000

#### Servicios generales

- Movilidad: Aparcamiento (propio o en las inmediaciones)
- Servicios generales: Control de acceso
- Servicio de mantenimiento: Almacén general
- Servicios generales: Oficinas
- Servicios generales: Aula de formación
- Salud y estética: Desfibrilador permanente
- Salud y estética: Conexión 112

## POLIDEPORTIVO MUNICIPAL DE MARTOS

### Espacios deportivos (1/12): CAMPO DE FUTBOL

#### Actividad principal

- FÚTBOL
- FÚTBOL

#### Cerramiento

- ESPACIO ABIERTO
- Aire libre (no dispone de cubierta)

#### Conservación del pavimento

- PERMITE LA PRACTICA DEPORTIVA
- Bueno

#### Estado de uso

- EN USO
- Normal

#### Iluminación

- PERMITE EL USO NOCTURNO
- Permite competición

#### Pavimento

- HIERBA ARTIFICIAL
- Con caucho o similar

#### Tipo de espacio

- CONVENCIONAL REGLADO
- Campos
- CAMPOS ESPECIALIZADOS Y OTROS CAMPOS
- Campo de fútbol

Espacio convencional reglado : Campos >  
Largo (m) > 100

Espacio convencional reglado : Campos >  
Ancho (m) >

Espacio convencional reglado : Campos >  
Superficie (m²) > 6300

Espacio convencional reglado : Campos >  
Orientación del eje longitudinal > ESTE -  
OESTE

## POLIDEPORTIVO MUNICIPAL DE MARTOS

### Espacios deportivos (2/12): PISTA DE ATLETISMO

#### Actividad principal

- ATLETISMO
- CARRERAS

#### Cerramiento

- ESPACIO ABIERTO
- Aire libre (no dispone de cubierta)

#### Conservación del pavimento

- PERMITE LA PRACTICA DEPORTIVA
- Bueno

#### Estado de uso

- EN USO
- Normal

#### Iluminación

- PERMITE EL USO NOCTURNO
- Permite competición

#### Pavimento

- OTROS PAVIMENTOS
- Otros Pavimentos

#### Tipo de espacio

- CONVENCIONAL REGLADO
- Espacios longitudinales
- ESPACIOS LONGITUDINALES DE ATLETISMO
- Pista de Atletismo de 400 m

Espacio convencional reglado : Espacio longitudinal > Largo (m) > 400

Espacio convencional reglado : Espacio longitudinal > Ancho (m) > 8

Espacio convencional reglado : Espacio longitudinal > Superficie (m²) > 3200

Espacio convencional reglado : Espacio longitudinal > Número de calles > 8

Espacio convencional reglado : Espacio longitudinal > Orientación del eje longitudinal > ESTE - OESTE

## POLIDEPORTIVO MUNICIPAL DE MARTOS

### Espacios deportivos (3/12): PISTA DE TENIS 1

#### Actividad principal

- TENIS

#### Cerramiento

- ESPACIO ABIERTO
- Aire libre (no dispone de cubierta)

#### Conservación del pavimento

- PERMITE LA PRACTICA DEPORTIVA
- Bueno

#### Estado de uso

- EN USO
- Normal

#### Iluminación

- PERMITE EL USO NOCTURNO
- Permite competición

#### Pavimento

- HORMIGONES AGLOMERADOS
- Hormigon con tratamiento superficial

#### Tipo de espacio

- CONVENCIONAL REGLADO
- Pistas
- PISTAS ESPECIALIZADAS Y OTRAS PISTAS
- Pista de Tenis

Espacio convencional reglado : Pista >  
Largo (m) >

Espacio convencional reglado : Pista >  
Ancho (m) >

Espacio convencional reglado : Pista >  
Superficie (m²) > 230

Espacio convencional reglado : Pista >  
Orientación del eje longitudinal > NORTE -  
SUR

## POLIDEPORTIVO MUNICIPAL DE MARTOS

### Espacios deportivos (4/12): PISTA DE TENIS 2

#### Actividad principal

- TENIS

#### Cerramiento

- ESPACIO ABIERTO
- Aire libre (no dispone de cubierta)

#### Conservación del pavimento

- PERMITE LA PRACTICA DEPORTIVA
- Bueno

#### Estado de uso

- EN USO
- Normal

#### Iluminación

- PERMITE EL USO NOCTURNO
- Permite competición

#### Pavimento

- HORMIGONES AGLOMERADOS
- Hormigon con tratamiento superficial

#### Tipo de espacio

- CONVENCIONAL REGLADO
- Pistas
- PISTAS ESPECIALIZADAS Y OTRAS PISTAS
- Pista de Tenis

Espacio convencional reglado : Pista >  
Largo (m) >

Espacio convencional reglado : Pista >  
Ancho (m) >

Espacio convencional reglado : Pista >  
Superficie (m²) > 230

Espacio convencional reglado : Pista >  
Orientación del eje longitudinal > NORTE -  
SUR

## POLIDEPORTIVO MUNICIPAL DE MARTOS

### Espacios deportivos (5/12): PISTA DE TENIS 3

#### Actividad principal

- TENIS

#### Cerramiento

- ESPACIO ABIERTO
- Aire libre (no dispone de cubierta)

#### Conservación del pavimento

- PERMITE LA PRACTICA DEPORTIVA
- Bueno

#### Estado de uso

- EN USO
- Normal

#### Iluminación

- PERMITE EL USO NOCTURNO
- Permite competición

#### Pavimento

- HORMIGONES AGLOMERADOS
- Hormigon con tratamiento superficial

#### Tipo de espacio

- CONVENCIONAL REGLADO
- Pistas
- PISTAS ESPECIALIZADAS Y OTRAS PISTAS
- Pista de Tenis

Espacio convencional reglado : Pista >  
Largo (m) >

Espacio convencional reglado : Pista >  
Ancho (m) >

Espacio convencional reglado : Pista >  
Superficie (m²) > 230

Espacio convencional reglado : Pista >  
Orientación del eje longitudinal > NORTE -  
SUR



## POLIDEPORTIVO MUNICIPAL DE MARTOS

### Espacios deportivos (6/12): PISTA DE TENIS 4

#### Actividad principal

- TENIS

#### Cerramiento

- ESPACIO ABIERTO
- Aire libre (no dispone de cubierta)

#### Conservación del pavimento

- PERMITE LA PRACTICA DEPORTIVA
- Bueno

#### Estado de uso

- EN USO
- Normal

#### Iluminación

- PERMITE EL USO NOCTURNO
- Permite competición

#### Pavimento

- HORMIGONES AGLOMERADOS
- Hormigon con tratamiento superficial

#### Tipo de espacio

- CONVENCIONAL REGLADO
- Pistas
- PISTAS ESPECIALIZADAS Y OTRAS PISTAS
- Pista de Tenis

Espacio convencional reglado : Pista >  
Largo (m) >

Espacio convencional reglado : Pista >  
Ancho (m) >

Espacio convencional reglado : Pista >  
Superficie (m²) > 230

Espacio convencional reglado : Pista >  
Orientación del eje longitudinal > NORTE -  
SUR

## POLIDEPORTIVO MUNICIPAL DE MARTOS

### Espacios deportivos (7/12): PABELLON MUNICIPAL DE MARTOS

#### Actividad principal

- FÚTBOL
- FÚTBOL SALA

#### Cerramiento

- RECINTO CERRADO
- Cerrado fijo (cerramiento tradicional)

#### Conservación del pavimento

- PERMITE LA PRACTICA DEPORTIVA
- Bueno

#### Estado de uso

- EN USO
- Normal

#### Iluminación

- PERMITE EL USO NOCTURNO
- Permite competición

#### Pavimento

- SINTETICOS
- Sintetico rigido

#### Tipo de espacio

- CONVENCIONAL REGLADO
- Pistas
- PISTAS POLIDEPORTIVAS
- Pista Polideportiva de 1000 m2 o mayor

#### Actividad secundaria

Espacio convencional reglado : Pista >  
Largo (m) >

Espacio convencional reglado : Pista >  
Ancho (m) >

Espacio convencional reglado : Pista >  
Superficie (m<sup>2</sup>) > 1320

Espacio convencional reglado : Pista >  
Orientación del eje longitudinal > NORTE -  
SUR

## POLIDEPORTIVO MUNICIPAL DE MARTOS

### Espacios deportivos (8/12): PISCINA CUBIERTA DE 25

#### Actividad principal

- NATACIÓN
- NATACIÓN

#### Cerramiento

- RECINTO CERRADO
- Cerrado fijo (cerramiento tradicional)

#### Conservación del pavimento

- PERMITE LA PRACTICA DEPORTIVA
- Bueno

#### Estado de uso

- EN USO
- Normal

#### Iluminación

- PERMITE EL USO NOCTURNO
- Permite competición

#### Pavimento

- HORMIGONES AGLOMERADOS
- Hormigon con tratamiento superficial

#### Tipo de espacio

- CONVENCIONAL REGLADO
- Vasos de piscina
- VASOS DEPORTIVOS
- Vaso deportivo de 25 m

#### Actividad secundaria

##### Actividad secundaria

##### ENSEÑANZA

Espacio convencional reglado : Vaso de piscina > Largo (m) >

Espacio convencional reglado : Vaso de piscina > Ancho (m) > 10,5

Espacio convencional reglado : Vaso de piscina > Número de calles > 7

Espacio convencional reglado : Vaso de piscina > Superficie (m²) > 262,5

Espacio convencional reglado : Vaso de piscina > Rebosadero del vaso > Desbordante >

Espacio convencional reglado : Vaso de piscina > Accesibilidad al vaso > Fija >

Espacio convencional reglado : Vaso de piscina > Orientación del eje longitudinal > ESTE- OESTE

Espacio convencional reglado : Vaso de piscina > Pavimento recinto de vasos > Baldosas y similares >

Espacio convencional reglado : Vaso de piscina > Sistema de tratamiento de agua de piscinas > Cloro >

## POLIDEPORTIVO MUNICIPAL DE MARTOS

### Espacios deportivos (9/12): PISCINA DE CHAPOTEO CUBIERTA

#### Actividad principal

- NATACIÓN
- NATACIÓN RECREATIVA

#### Cerramiento

- RECINTO CERRADO
- Cerrado fijo (cerramiento tradicional)

#### Conservación del pavimento

- PERMITE LA PRACTICA DEPORTIVA
- Bueno

#### Estado de uso

- EN USO
- Normal

#### Iluminación

- PERMITE EL USO NOCTURNO
- Permite competición

#### Pavimento

- HORMIGONES AGLOMERADOS
- Hormigon con tratamiento superficial

#### Tipo de espacio

- CONVENCIONAL REGLADO
- Vasos de piscina
- OTROS VASOS
- Vaso de chapoteo

Espacio convencional reglado : Vaso de piscina > Largo (m) >

Espacio convencional reglado : Vaso de piscina > Ancho (m) > 7

Espacio convencional reglado : Vaso de piscina > Profundidad máxima (m) > 0,5

Espacio convencional reglado : Vaso de piscina > Profundidad mínima (m) > 0,5

Espacio convencional reglado : Vaso de piscina > Superficie (m<sup>2</sup>) > 105

Espacio convencional reglado : Vaso de piscina > Rebosadero del vaso > Desbordante >

Espacio convencional reglado : Vaso de piscina > Accesibilidad al vaso > Sin Accesibilidad >

Espacio convencional reglado : Vaso de piscina > Orientación del eje longitudinal > NORTE - SUR

Espacio convencional reglado : Vaso de piscina > Pavimento recinto de vasos > Baldosas y similares >

Espacio convencional reglado : Vaso de piscina > Sistema de tratamiento de agua de piscinas > Cloro >

## POLIDEPORTIVO MUNICIPAL DE MARTOS

### Espacios deportivos (10/12): PISTA POLIDEPORTIVA 1

#### Actividad principal

- FÚTBOL
- FÚTBOL SALA

#### Cerramiento

- ESPACIO ABIERTO
- Aire libre (no dispone de cubierta)

#### Conservación del pavimento

- PERMITE LA PRACTICA DEPORTIVA
- Bueno

#### Estado de uso

- EN USO
- Normal

#### Iluminación

- PERMITE EL USO NOCTURNO
- Permite entrenamientos

#### Pavimento

- HORMIGONES AGLOMERADOS
- Hormigon

#### Tipo de espacio

- CONVENCIONAL REGLADO
- Pistas
- PISTAS POLIDEPORTIVAS
- Pista Polideportiva de 400 a 800 m<sup>2</sup>

Espacio convencional reglado : Pista >  
Largo (m) >

Espacio convencional reglado : Pista >  
Ancho (m) >

Espacio convencional reglado : Pista >  
Superficie (m<sup>2</sup>) > 800

Espacio convencional reglado : Pista >  
Orientación del eje longitudinal > NORTE -  
SUR

## POLIDEPORTIVO MUNICIPAL DE MARTOS

### Espacios deportivos (11/12): PISTA POLIDEPORTIVA 2

#### Actividad principal

- FÚTBOL
- FÚTBOL SALA

#### Cerramiento

- ESPACIO ABIERTO
- Aire libre (no dispone de cubierta)

#### Conservación del pavimento

- PERMITE LA PRACTICA DEPORTIVA
- Bueno

#### Estado de uso

- EN USO
- Normal

#### Iluminación

- PERMITE EL USO NOCTURNO
- Permite entrenamientos

#### Pavimento

- HORMIGONES AGLOMERADOS
- Hormigon

#### Tipo de espacio

- CONVENCIONAL REGLADO
- Pistas
- PISTAS POLIDEPORTIVAS
- Pista Polideportiva de 400 a 800 m<sup>2</sup>

Espacio convencional reglado : Pista >  
Largo (m) >

Espacio convencional reglado : Pista >  
Ancho (m) >

Espacio convencional reglado : Pista >  
Superficie (m<sup>2</sup>) > 800

Espacio convencional reglado : Pista >  
Orientación del eje longitudinal > NORTE -  
SUR

## POLIDEPORTIVO MUNICIPAL DE MARTOS

### Espacios deportivos (12/12): MINI PABELLON - GIMNASIO

#### Actividad principal

- BALONCESTO
- MINIBASKET

#### Cerramiento

- RECINTO CERRADO
- Cerrado fijo (cerramiento tradicional)

#### Conservación del pavimento

- PERMITE LA PRACTICA DEPORTIVA
- Bueno

#### Estado de uso

- EN USO
- Normal

#### Iluminación

- PERMITE EL USO NOCTURNO
- Permite entrenamientos

#### Pavimento

- HORMIGONES AGLOMERADOS
- Hormigon

#### Tipo de espacio

- CONVENCIONAL REGLADO
- Pistas con pared

#### Actividad secundaria

#### Actividad secundaria

VOLEIBOL  
Espacio convencional reglado : Vaso de piscina > Pavimento recinto de vasos > Hormigones aglomerados >

Espacio convencional reglado : Vaso de piscina > Sistema de calentamiento de agua. Fuente de energía Principal >

Electricidad >  
Espacio convencional reglado : Sala > Largo (m) >

Espacio convencional reglado : Sala > Ancho (m) >

Espacio convencional reglado : Sala > Superficie (m²) > 254

Espacio convencional reglado : Sala > Altura de la sala > 6

Espacio convencional reglado : Sala > Orientación del eje longitudinal > NORTE - SUR

Código IEDA: 7660

## GIMNASIO ARRAYANES FITNESS CENTER

CALLE ARRAYAN, 39 23600, Martos (Jaén)

Teléfono: 953 55 11 88

Teléfono móvil:

Fax:

Email: [gimnasio@arrayanesfitnesscenter.com](mailto:gimnasio@arrayanesfitnesscenter.com)

Web: <https://www.arrayanesfitnesscenter.com/>

Otros espacios complementarios, Salas

### Tipo de gestor

- PROPIEDAD PUBLICA
- ADMINISTRACION LOCAL
- FEDERACION PROVINCIAL
- DEPORTIVOS EMPRESAS
- OTROS



## GIMNASIO ARRAYANES FITNESS CENTER

### Atributos

#### Accesibilidad/Supresión de barreras arquitectónicas

- Deportistas: Permite la circulación exterior
- Deportistas: Permite la circulación interior
- Visitantes/Espectadores: Permite la circulación exterior

#### Régimen de acceso

- Libre: Libre pagando cuota periódica de abono o socio
- Libre: Libre pagando entrada

#### Protección contra incendios

- Extintores portátiles

#### Usuarios

- Deportistas en general

#### Servicios generales

- Servicios generales: Control de acceso
- Servicios generales: Oficinas
- Servicio de mantenimiento: Almacén general
- Movilidad: Transporte colectivo (estación o parada de transporte colectivo en las inmediaciones de la instalación)
- Movilidad: Aparcamiento (propio o en las inmediaciones)
- Salud y estética: Enfermería
- Salud y estética: Desfibrilador permanente
- Salud y estética: Conexión 112

## GIMNASIO ARRAYANES FITNESS CENTER

### Espacios deportivos (1/4): SALA MUSCULACION

#### Actividad principal

- OTRAS ACTIVIDADES FISICO DEPORTIVAS
- MUSCULACIÓN

#### Cerramiento

- RECINTO CERRADO
- Cerrado fijo (cerramiento tradicional)

#### Conservación del pavimento

- PERMITE LA PRACTICA DEPORTIVA
- Bueno

#### Estado de uso

- EN USO
- Normal

#### Iluminación

- PERMITE EL USO NOCTURNO
- Permite entrenamientos

#### Pavimento

- MADERA
- Madera elastico

#### Tipo de espacio

- CONVENCIONAL REGLADO
- Salas
- SALA ESPECIALIZADA Y OTRAS SALAS
- Sala equipada

#### Actividad secundaria

: GIMNASIA GENERAL  
(MANTENIMIENTO)

#### Actividad secundaria

: CARDIOVASCULARES (CINTA,  
BICICLETA ESTÁTICA Y REMO)

Espacio convencional reglado : Sala >

Altura de la sala > 3,5

## GIMNASIO ARRAYANES FITNESS CENTER

### Espacios deportivos (2/4): SALA FUNCIONAL

#### Actividad principal

- GIMNASIA
- GIMNASIA GENERAL  
(MANTENIMIENTO)

#### Cerramiento

- RECINTO CERRADO
- Cerrado fijo (cerramiento tradicional)

#### Conservación del pavimento

- PERMITE LA PRACTICA DEPORTIVA
- Bueno

#### Estado de uso

- EN USO
- Normal

#### Iluminación

- PERMITE EL USO NOCTURNO
- Permite entrenamientos

#### Pavimento

- MADERA
- Madera elastico

#### Tipo de espacio

- CONVENCIONAL REGLADO
- Salas
- SALA ESPECIALIZADA Y OTRAS SALAS
- Sala equipada

## GIMNASIO ARRAYANES FITNESS CENTER

### Espacios deportivos (3/4): SALA CICLO INDOOR

#### Actividad principal

- OTRAS ACTIVIDADES FISICO DEPORTIVAS
- CARDIOVASCULARES (CINTA, BICICLETA ESTÁTICA Y REMO)

#### Cerramiento

- RECINTO CERRADO
- Cerrado fijo (cerramiento tradicional)

#### Conservación del pavimento

- PERMITE LA PRACTICA DEPORTIVA
- Bueno

#### Estado de uso

- EN USO
- Normal

#### Iluminación

- PERMITE EL USO NOCTURNO
- Permite entrenamientos

#### Pavimento

- MADERA
- Madera elastico

#### Tipo de espacio

- CONVENCIONAL REGLADO
- Salas
- SALA ESPECIALIZADA Y OTRAS SALAS
- Sala especializada

Espacio convencional reglado : Sala >  
Altura de la sala > 4

## GIMNASIO ARRAYANES FITNESS CENTER

### Espacios deportivos (4/4): SALA POLIVALENTE

#### Actividad principal

- GIMNASIA
- GIMNASIA GENERAL  
(MANTENIMIENTO)

#### Cerramiento

- RECINTO CERRADO
- Cerrado fijo (cerramiento tradicional)

#### Conservación del pavimento

- PERMITE LA PRACTICA DEPORTIVA
- Bueno

#### Estado de uso

- EN USO
- Normal

#### Iluminación

- PERMITE EL USO NOCTURNO
- Permite entrenamientos

#### Pavimento

- MADERA
- Madera elastico

#### Tipo de espacio

- CONVENCIONAL REGLADO
- Salas
- SALA ESPECIALIZADA Y OTRAS SALAS
- Otras salas Sup mayor 50 m

Espacio convencional reglado : Sala >  
Altura de la sala > 4

Código IEDA: 7661

## FORMAS GYM

CALLE LA TEJA, 56 23600, Martos (Jaén)

Teléfono:

Teléfono móvil: 675 73 90 75

Fax:

Email: clarisqp2@gmail.com

Web:

Salas

### Tipo de gestor

- PROPIEDAD PUBLICA
- ADMINISTRACION LOCAL
- FEDERACION PROVINCIAL
- DEPORTIVOS EMPRESAS
- OTROS

## FORMAS GYM

### Atributos

#### Accesibilidad/Supresión de barreras arquitectónicas

- Deportistas: Permite la circulación exterior
- Deportistas: Permite la circulación interior
- Visitantes/Espectadores: Permite la circulación exterior

#### Régimen de acceso

- Libre: Libre pagando cuota periódica de abono o socio
- Libre: Libre pagando entrada

#### Protección contra incendios

- Extintores portátiles

#### Usuarios

- Deportistas en general

#### Servicios generales

- Servicios generales: Control de acceso
- Servicios generales: Oficinas
- Servicio de mantenimiento: Almacén general

## FORMAS GYM

### Espacios deportivos (1/3): SALA CARDIO-MUSCULACION

#### Actividad principal

- GIMNASIA
- GIMNASIA GENERAL (MANTENIMIENTO)

#### Cerramiento

- RECINTO CERRADO
- Cerrado fijo (cerramiento tradicional)

#### Conservación del pavimento

- PERMITE LA PRACTICA DEPORTIVA
- Bueno

#### Estado de uso

- EN USO
- Normal

#### Iluminación

- PERMITE EL USO NOCTURNO
- Permite entrenamientos

#### Pavimento

- OTROS PAVIMENTOS
- Otros Pavimentos

#### Tipo de espacio

- CONVENCIONAL REGLADO
- Salas
- SALA ESPECIALIZADA Y OTRAS SALAS
- Otras salas Sup mayor 50 m

#### Actividad secundaria

: CARDIOVASCULARES (CINTA, BICICLETA ESTÁTICA Y REMO)

Espacio convencional reglado : Sala > Largo (m) >

Espacio convencional reglado : Sala > Ancho (m) > 9

Espacio convencional reglado : Sala > Superficie (m<sup>2</sup>) >

Espacio convencional reglado : Sala > Altura de la sala > 5



## FORMAS GYM

### Espacios deportivos (2/3): SALA DE SPINNING

#### Actividad principal

- GIMNASIA
- GIMNASIA GENERAL (MANTENIMIENTO)

#### Cerramiento

- RECINTO CERRADO
- Cerrado fijo (cerramiento tradicional)

#### Conservación del pavimento

- PERMITE LA PRACTICA DEPORTIVA
- Bueno

#### Estado de uso

- EN USO
- Normal

#### Iluminación

- PERMITE EL USO NOCTURNO
- Permite entrenamientos

#### Pavimento

- MADERA
- Madera elastico

#### Tipo de espacio

- CONVENCIONAL REGLADO
- Salas
- SALA ESPECIALIZADA Y OTRAS SALAS
- Otras salas Sup menor 50 m

#### Actividad secundaria

: CARDIOVASCULARES (CINTA, BICICLETA ESTÁTICA Y REMO)

Espacio convencional reglado : Sala > Largo (m) >

Espacio convencional reglado : Sala > Ancho (m) > 5

Espacio convencional reglado : Sala > Superficie (m<sup>2</sup>) >

Espacio convencional reglado : Sala > Altura de la sala > 4

## FORMAS GYM

### Espacios deportivos (3/3): SALA DE USOS MULTIPLES

#### Actividad principal

- GIMNASIA
- GIMNASIA GENERAL (MANTENIMIENTO)

#### Cerramiento

- ESPACIO ABIERTO
- Sólo cubierto (con abertura lateral)

#### Conservación del pavimento

- PERMITE LA PRACTICA DEPORTIVA
- Bueno

#### Estado de uso

- EN USO
- Normal

#### Iluminación

- PERMITE EL USO NOCTURNO
- Permite entrenamientos

#### Pavimento

- MADERA
- Madera elastico

#### Tipo de espacio

- CONVENCIONAL REGLADO
- Salas
- SALA ESPECIALIZADA Y OTRAS SALAS
- Otras salas Sup menor 50 m

#### Actividad secundaria

: CARDIOVASCULARES (CINTA, BICICLETA ESTÁTICA Y REMO)

Espacio convencional reglado : Sala > Largo (m) >

Espacio convencional reglado : Sala > Ancho (m) > 5

Espacio convencional reglado : Sala > Superficie (m²) >

Espacio convencional reglado : Sala > Altura de la sala > 4

Código IEDA: 7663

## PISTA DE FUTBOL SALA

CALLE PRIEGO 23600, Martos (Jaén)

Teléfono: 953 21 00 00

Teléfono móvil:

Fax:

Email:

Web: <https://www.martos.es/>

Pistas y pabellones deportivos

### Tipo de gestor

- PROPIEDAD PUBLICA
- ADMINISTRACION LOCAL
- AYUNTAMIENTO

## PISTA DE FUTBOL SALA

### Atributos

#### Accesibilidad/Supresión de barreras arquitectónicas

- Deportistas: Permite la circulación exterior
- Deportistas: Permite la circulación interior
- Visitantes/Espectadores: Permite la circulación exterior
- Visitantes/Espectadores: Permite la circulación interior

#### Régimen de acceso

- Libre: Libre gratuito

#### Protección contra incendios

- Extintores portátiles

#### Usuarios

- Deportistas en general

#### Servicios generales

- Movilidad: Aparcamiento (propio o en las inmediaciones)

## PISTA DE FUTBOL SALA

### Espacios deportivos (1/1): PISTA DE FUTBOL SALA

#### Actividad principal

- FÚTBOL
- FÚTBOL SALA

#### Cerramiento

- ESPACIO ABIERTO
- Aire libre (no dispone de cubierta)

#### Conservación del pavimento

- PERMITE LA PRACTICA DEPORTIVA
- Regular

#### Estado de uso

- EN USO
- Normal

#### Iluminación

- NO PERMITE EL USO NOCTURNO
- No hay iluminación

#### Pavimento

- HORMIGONES AGLOMERADOS
- Hormigon poroso

#### Tipo de espacio

- CONVENCIONAL REGLADO
- Pistas
- PISTAS ESPECIALIZADAS Y OTRAS PISTAS
- Otras pistas menores a 400 m<sup>2</sup>

Espacio convencional reglado : Pista > Largo (m) >

Espacio convencional reglado : Pista > Ancho (m) >

Espacio convencional reglado : Pista > Superficie (m<sup>2</sup>) > 400

Espacio convencional reglado : Pista > Orientación del eje longitudinal > NORTE - SUR

Código IEDA: 7668

## ruta de los puentes

CARRETERA ALCAUDETE 23600, Martos (Jaén)

Teléfono: 953 21 00 00

Teléfono móvil:

Fax:

Email:

Web: <https://www.martos.es/>

Áreas de actividad terrestre

### Tipo de gestor

- PROPIEDAD PUBLICA
- ADMINISTRACION LOCAL
- AYUNTAMIENTO

## RUTA DE LOS PUENTES

### Atributos

#### Accesibilidad/Supresión de barreras arquitectónicas

- Deportistas: Permite la circulación exterior
- Deportistas: Permite la circulación interior
- Visitantes/Espectadores: Permite la circulación exterior
- Visitantes/Espectadores: Permite la circulación interior

#### Régimen de acceso

- Libre: Libre gratuito

#### Usuarios

- Deportistas en general

## RUTA DE LOS PUENTES

Espacios deportivos (1/1): RUTA

### Actividad principal

- MONTAÑA Y ESCALADA
- SENDERISMO

### Cerramiento

- ESPACIO ABIERTO
- Aire libre (no dispone de cubierta)

### Conservación del pavimento

- PERMITE LA PRACTICA DEPORTIVA
- Bueno

### Estado de uso

- EN USO
- Normal

### Iluminación

- NO PERMITE EL USO NOCTURNO
- No hay iluminación

### Pavimento

- NATURAL
- Otros

### Tipo de espacio

- NO CONVENCIONAL - AREA DE ACTIVIDAD TERRESTRE
- Senderos
- Sendero Local (SL)

Área de actividad terrestre : Senderos >  
Longitud del tramo municipal (m) > 18110



Código IEDA: 7670

## RUTA DEL ACEITE

MARTOS ANTIGUA 23600, Martos (Jaén)

Teléfono: 953 21 00 00

Teléfono móvil:

Fax:

Email:

Web: <https://www.martos.es/>

Áreas de actividad terrestre

### Tipo de gestor

- PROPIEDAD PUBLICA
- UNIVERSIDADES PUBLICAS
- ADMINISTRACION AUTONOMICA
- CC.AA

## RUTA DEL ACEITE

### Atributos

#### Accesibilidad/Supresión de barreras arquitectónicas

- Deportistas: Permite la circulación exterior
- Visitantes/Espectadores: Permite la circulación exterior

#### Régimen de acceso

- Libre: Libre gratuito

#### Usuarios

- Deportistas en general

## RUTA DEL ACEITE

Espacios deportivos (1/1): RUTA

### Actividad principal

- MONTAÑA Y ESCALADA
- SENDERISMO

### Cerramiento

- ESPACIO ABIERTO
- Aire libre (no dispone de cubierta)

### Conservación del pavimento

- PERMITE LA PRACTICA DEPORTIVA
- Bueno

### Estado de uso

- EN USO
- Normal

### Iluminación

- NO PERMITE EL USO NOCTURNO
- No hay iluminación

### Pavimento

- NATURAL
- Otros

### Tipo de espacio

- NO CONVENCIONAL - AREA DE ACTIVIDAD TERRESTRE
- Senderos
- Pequeño recorrido (PR)

Área de actividad terrestre : Senderos >  
Longitud del tramo municipal (m) > 22000

Código IEDA: 7672

## PISCINA MUNICIPAL BELLAVISTA

CALLE CERRILLO, 4 23600, Martos (Jaén)

Teléfono: +34953702347

Teléfono móvil:

Fax:

Email:

Web: <https://www.martos.es/>

Piscinas

### Tipo de gestor

- PROPIEDAD PUBLICA
- ADMINISTRACION LOCAL
- AYUNTAMIENTO

## PISCINA MUNICIPAL BELLAVISTA

### Atributos

#### Accesibilidad/Supresión de barreras arquitectónicas

- Deportistas: Permite la circulación exterior
- Deportistas: Permite la circulación interior
- Visitantes/Espectadores: Permite la circulación exterior
- Visitantes/Espectadores: Permite la circulación interior

#### Régimen de acceso

- Libre: Libre pagando entrada

#### Protección contra incendios

- Extintores portátiles

#### Usuarios

- Deportistas en general

#### Servicios generales

- Movilidad: Aparcamiento (propio o en las inmediaciones)
- Servicios generales: Bar
- Servicio de mantenimiento: Almacén general

## PISCINA MUNICIPAL BELLAVISTA

### Espacios deportivos (1/2): PISCINA RECREATIVA

#### Actividad principal

- NATACIÓN
- NATACIÓN RECREATIVA

#### Cerramiento

- ESPACIO ABIERTO
- Cerramiento estacional (temporadas)

#### Conservación del pavimento

- PERMITE LA PRACTICA DEPORTIVA
- Bueno

#### Estado de uso

- EN USO
- Estacional

#### Iluminación

- NO PERMITE EL USO NOCTURNO
- Es parcial o insuficiente

#### Pavimento

- HORMIGONES AGLOMERADOS
- Hormigon poroso

#### Tipo de espacio

- CONVENCIONAL REGLADO
- Vasos de piscina
- OTROS VASOS
- Vaso recreativo

Espacio convencional reglado : Vaso de piscina > Largo (m) >

Espacio convencional reglado : Vaso de piscina > Ancho (m) >

Espacio convencional reglado : Vaso de piscina > Superficie (m<sup>2</sup>) > 488

Espacio convencional reglado : Vaso de piscina > Rebosadero del vaso > Desbordante >

Espacio convencional reglado : Vaso de piscina > Accesibilidad al vaso > Fija >

Espacio convencional reglado : Vaso de piscina > Orientación del eje longitudinal > NORTE - SUR

Espacio convencional reglado : Vaso de piscina > Pavimento recinto de vasos > Baldosas y similares >

Espacio convencional reglado : Vaso de piscina > Sistema de tratamiento de agua de piscinas > Cloro >

## PISCINA MUNICIPAL BELLAVISTA

### Espacios deportivos (2/2): PISCINA DE CHAPOTEO

#### Actividad principal

- NATACIÓN
- NATACIÓN RECREATIVA

#### Cerramiento

- ESPACIO ABIERTO
- Cerramiento estacional (temporadas)

#### Conservación del pavimento

- PERMITE LA PRACTICA DEPORTIVA
- Bueno

#### Estado de uso

- EN USO
- Normal

#### Iluminación

- NO PERMITE EL USO NOCTURNO
- Es parcial o insuficiente

#### Pavimento

- HORMIGONES AGLOMERADOS
- Hormigon poroso

#### Tipo de espacio

- CONVENCIONAL REGLADO
- Vasos de piscina
- OTROS VASOS
- Vaso de chapoteo

Espacio convencional reglado : Vaso de piscina > Largo (m) > 8

Espacio convencional reglado : Vaso de piscina > Ancho (m) > 6

Espacio convencional reglado : Vaso de piscina > Superficie (m²) >

Espacio convencional reglado : Vaso de piscina > Rebosadero del vaso > Desbordante >

Espacio convencional reglado : Vaso de piscina > Accesibilidad al vaso > Sin Accesibilidad >

Espacio convencional reglado : Vaso de piscina > Orientación del eje longitudinal > NORTE - SUR

Espacio convencional reglado : Vaso de piscina > Pavimento recinto de vasos > Baldosas y similares >

Espacio convencional reglado : Vaso de piscina > Sistema de tratamiento de agua de piscinas > Cloro >

Código IEDA: 7673

**I.E.S. SAN FELIPE NERI**

CALLE RÍO JÁNDULA, 1 23600, Martos (Jaén)

Teléfono: 953 36 68 10

Teléfono móvil:

Fax:

Email: [secretaria@sanfelipenerimartos.es](mailto:secretaria@sanfelipenerimartos.es)

Web: <http://www.sanfelipenerimartos.es/>

Pertenece a Centro educativo

Pistas y pabellones deportivos

**Tipo de gestor**

- PROPIEDAD PUBLICA
- M INTERIOR
- ADMINISTRACION AUTONOMICA EDUCATIVO
- CC.AA



## I.E.S. SAN FELIPE NERI

### Atributos

#### Accesibilidad/Supresión de barreras arquitectónicas

- Deportistas: Permite la circulación exterior
- Deportistas: Permite la circulación interior
- Visitantes/Espectadores: Permite la circulación exterior
- Visitantes/Espectadores: Permite la circulación interior

#### Régimen de acceso

- Restringido: Restringido a alumnos

#### Protección contra incendios

- Extintores portátiles

#### Usuarios

- Escolares

#### Servicios generales

- Movilidad: Integrado en centro de carácter sociocultural o comercial
- Movilidad: Aparcamiento (propio o en las inmediaciones)
- Servicios generales: Control de acceso
- Servicios generales: Oficinas
- Servicios generales: Aula de formación
- Servicio de mantenimiento: Almacén general

## I.E.S. SAN FELIPE NERI

### Espacios deportivos (1/4): PISTA POLIDEPORTIVA 1

#### Actividad principal

- FÚTBOL
- FÚTBOL SALA

#### Cerramiento

- ESPACIO ABIERTO
- Aire libre (no dispone de cubierta)

#### Conservación del pavimento

- PERMITE LA PRACTICA DEPORTIVA
- Bueno

#### Estado de uso

- EN USO
- Normal

#### Iluminación

- PERMITE EL USO NOCTURNO
- Permite entrenamientos

#### Pavimento

- HORMIGONES AGLOMERADOS
- Hormigon

#### Tipo de espacio

- CONVENCIONAL REGLADO
- Pistas
- PISTAS POLIDEPORTIVAS
- Pista Polideportiva de 400 a 800 m2

#### Actividad secundaria

##### Actividad secundaria

VOLEIBOL  
Espacio convencional reglado : Pista >  
Largo (m) >

Espacio convencional reglado : Pista >  
Ancho (m) >

Espacio convencional reglado : Pista >  
Superficie (m<sup>2</sup>) > 800

Espacio convencional reglado : Pista >  
Orientación del eje longitudinal > ESTE -  
OESTE

## I.E.S. SAN FELIPE NERI

### Espacios deportivos (2/4): PISTA POLIDEPORTIVA 2

#### Actividad principal

- BALONCESTO
- BALONCESTO

#### Cerramiento

- ESPACIO ABIERTO
- Aire libre (no dispone de cubierta)

#### Conservación del pavimento

- PERMITE LA PRACTICA DEPORTIVA
- Bueno

#### Estado de uso

- EN USO
- Normal

#### Iluminación

- PERMITE EL USO NOCTURNO
- Permite entrenamientos

#### Pavimento

- HORMIGONES AGLOMERADOS
- Hormigon

#### Tipo de espacio

- CONVENCIONAL REGLADO
- Pistas
- PISTAS POLIDEPORTIVAS
- Pista Polideportiva de 400 a 800 m2

#### Actividad secundaria

**VOLEIBOL**  
Espacio convencional reglado : Pista >  
Largo (m) >

Espacio convencional reglado : Pista >  
Ancho (m) >

Espacio convencional reglado : Pista >  
Superficie (m²) > 420

Espacio convencional reglado : Pista >  
Orientación del eje longitudinal > ESTE -  
OESTE

## I.E.S. SAN FELIPE NERI

### Espacios deportivos (3/4): PISTA VOLEIBOL 1

#### Actividad principal

- VOLEIBOL
- VOLEIBOL

#### Cerramiento

- ESPACIO ABIERTO
- Aire libre (no dispone de cubierta)

#### Conservación del pavimento

- PERMITE LA PRACTICA DEPORTIVA
- Bueno

#### Estado de uso

- EN USO
- Normal

#### Iluminación

- PERMITE EL USO NOCTURNO
- Permite entrenamientos

#### Pavimento

- HORMIGONES AGLOMERADOS
- Hormigon

#### Tipo de espacio

- CONVENCIONAL REGLADO
- Pistas
- PISTAS ESPECIALIZADAS Y OTRAS PISTAS
- Otras pistas menores a 400 m<sup>2</sup>

Espacio convencional reglado : Pista > Largo (m) >

Espacio convencional reglado : Pista > Ancho (m) > 6

Espacio convencional reglado : Pista > Superficie (m<sup>2</sup>) >

Espacio convencional reglado : Pista > Orientación del eje longitudinal > ESTE - OESTE

## I.E.S. SAN FELIPE NERI

### Espacios deportivos (4/4): PISTA VOLEIBOL 2

#### Actividad principal

- VOLEIBOL
- VOLEIBOL

#### Cerramiento

- ESPACIO ABIERTO
- Aire libre (no dispone de cubierta)

#### Conservación del pavimento

- PERMITE LA PRACTICA DEPORTIVA
- Bueno

#### Estado de uso

- EN USO
- Normal

#### Iluminación

- PERMITE EL USO NOCTURNO
- Permite entrenamientos

#### Pavimento

- HORMIGONES AGLOMERADOS
- Hormigon

#### Tipo de espacio

- CONVENCIONAL REGLADO
- Pistas
- PISTAS ESPECIALIZADAS Y OTRAS PISTAS
- Otras pistas menores a 400 m<sup>2</sup>

Espacio convencional reglado : Pista > Largo (m) >

Espacio convencional reglado : Pista > Ancho (m) > 6

Espacio convencional reglado : Pista > Superficie (m<sup>2</sup>) >

Espacio convencional reglado : Pista > Orientación del eje longitudinal > ESTE - OESTE

Código IEDA: 7674

## COTO DE PESCA RIO GRANDE

RIO VIBERAS 23600, Martos (Jaén)

Teléfono: 953 21 00 00

Teléfono móvil:

Fax:

Email:

Web: <https://www.martos.es/>

Áreas de actividad terrestre

### Tipo de gestor

- PROPIEDAD PUBLICA
- ADMINISTRACION LOCAL
- AYUNTAMIENTO

## COTO DE PESCA RIO GRANDE

### Atributos

#### Accesibilidad/Supresión de barreras arquitectónicas

- Deportistas: Permite la circulación exterior
- Deportistas: Permite la circulación interior

#### Régimen de acceso

- Libre: Libre gratuito

#### Usuarios

- Deportistas en general

## COTO DE PESCA RIO GRANDE

Espacios deportivos (1/1): RIO

### Actividad principal

- PESCA
- PESCA CONTINENTAL

### Cerramiento

- ESPACIO ABIERTO
- Aire libre (no dispone de cubierta)

### Conservación del pavimento

- PERMITE LA PRACTICA DEPORTIVA
- Bueno

### Estado de uso

- EN USO
- Normal

### Iluminación

- NO PERMITE EL USO NOCTURNO
- No hay iluminación

### Pavimento

- NATURAL
- Otros

### Tipo de espacio

- NO CONVENCIONAL - AREA DE ACTIVIDAD TERRESTRE
- Otras áreas de actividad terrestres



Código IEDA: 7689

## PISTAS SECTOR 4

CALLE TORRE DE LA AYALA 23600, Martos (Jaén)

Teléfono: 953 21 00 00

Teléfono móvil:

Fax:

Email: <https://www.martos.es/>

Web:

Pistas y pabellones deportivos

### Tipo de gestor

- PROPIEDAD PUBLICA
- ADMINISTRACION LOCAL
- AYUNTAMIENTO

## PISTAS SECTOR 4

### Atributos

#### Accesibilidad/Supresión de barreras arquitectónicas

- Deportistas: Permite la circulación exterior
- Deportistas: Permite la circulación interior
- Visitantes/Espectadores: Permite la circulación exterior
- Visitantes/Espectadores: Permite la circulación interior

#### Régimen de acceso

- Libre: Libre gratuito

#### Usuarios

- Deportistas en general

#### Servicios generales

- Movilidad: Aparcamiento (propio o en las inmediaciones)

## PISTAS SECTOR 4

### Espacios deportivos (1/3): PISTA DE FUTBOL SALA 1

#### Actividad principal

- FÚTBOL
- FÚTBOL SALA

#### Cerramiento

- ESPACIO ABIERTO
- Aire libre (no dispone de cubierta)

#### Conservación del pavimento

- PERMITE LA PRACTICA DEPORTIVA
- Bueno

#### Estado de uso

- EN USO
- Normal

#### Iluminación

- NO PERMITE EL USO NOCTURNO
- No hay iluminación

#### Pavimento

- HORMIGONES AGLOMERADOS
- Hormigon poroso

#### Tipo de espacio

- CONVENCIONAL REGLADO
- Pistas
- PISTAS ESPECIALIZADAS Y OTRAS PISTAS
- Otras pistas mayores o iguales 400 m2

Espacio convencional reglado : Pista >  
Largo (m) >

Espacio convencional reglado : Pista >  
Ancho (m) >

Espacio convencional reglado : Pista >  
Superficie (m²) > 576

Espacio convencional reglado : Pista >  
Orientación del eje longitudinal >  
NOROESTE - SURESTE

## PISTAS SECTOR 4

### Espacios deportivos (2/3): PISTA DE FUTBOL SALA 2

#### Actividad principal

- FÚTBOL
- FÚTBOL SALA

#### Cerramiento

- ESPACIO ABIERTO
- Aire libre (no dispone de cubierta)

#### Conservación del pavimento

- PERMITE LA PRACTICA DEPORTIVA
- Bueno

#### Estado de uso

- EN USO
- Normal

#### Iluminación

- NO PERMITE EL USO NOCTURNO
- No hay iluminación

#### Pavimento

- HORMIGONES AGLOMERADOS
- Hormigon poroso

#### Tipo de espacio

- CONVENCIONAL REGLADO
- Pistas
- PISTAS ESPECIALIZADAS Y OTRAS PISTAS
- Otras pistas mayores o iguales 400 m<sup>2</sup>

Espacio convencional reglado : Pista >  
Largo (m) >

Espacio convencional reglado : Pista >  
Ancho (m) >

Espacio convencional reglado : Pista >  
Superficie (m<sup>2</sup>) > 576

Espacio convencional reglado : Pista >  
Orientación del eje longitudinal >  
NOROESTE - SURESTE

## PISTAS SECTOR 4

### Espacios deportivos (3/3): PISTA DE BALONCESTO

#### Actividad principal

- BALONCESTO
- BALONCESTO

#### Cerramiento

- ESPACIO ABIERTO
- Aire libre (no dispone de cubierta)

#### Conservación del pavimento

- PERMITE LA PRACTICA DEPORTIVA
- Bueno

#### Estado de uso

- EN USO
- Normal

#### Iluminación

- NO PERMITE EL USO NOCTURNO
- No hay iluminación

#### Pavimento

- HORMIGONES AGLOMERADOS
- Hormigon poroso

#### Tipo de espacio

- CONVENCIONAL REGLADO
- Pistas
- PISTAS ESPECIALIZADAS Y OTRAS PISTAS
- Otras pistas mayores o iguales 400 m2

Espacio convencional reglado : Pista > Largo (m) >

Espacio convencional reglado : Pista > Ancho (m) >

Espacio convencional reglado : Pista > Superficie (m²) > 576

Espacio convencional reglado : Pista > Orientación del eje longitudinal > NOROESTE - SURESTE

Código IEDA: 7690

## CAMPO DE FUTBOL EL LAGARTIJO

PARQUE EL LAGARTIJO 23600, Martos (Jaén)

Teléfono: 953 21 00 00

Teléfono móvil:

Fax:

Email:

Web: <https://www.martos.es/>

Otros espacios convencionales

### Tipo de gestor

- PROPIEDAD PUBLICA
- ADMINISTRACION LOCAL
- AYUNTAMIENTO

## CAMPO DE FUTBOL EL LAGARTIJO

### Atributos

#### Accesibilidad/Supresión de barreras arquitectónicas

- Deportistas: Permite la circulación exterior
- Visitantes/Espectadores: Permite la circulación exterior

#### Régimen de acceso

- Libre: Libre gratuito

#### Usuarios

- Deportistas en general

#### Servicios generales

- Movilidad: Aparcamiento (propio o en las inmediaciones)

## CAMPO DE FUTBOL EL LAGARTIJO

### Espacios deportivos (1/1): CAMPO DE FUTBOL

#### Actividad principal

- FÚTBOL
- FÚTBOL

#### Cerramiento

- ESPACIO ABIERTO
- Aire libre (no dispone de cubierta)

#### Conservación del pavimento

- PERMITE LA PRACTICA DEPORTIVA
- Bueno

#### Estado de uso

- EN USO
- Normal

#### Iluminación

- NO PERMITE EL USO NOCTURNO
- Es parcial o insuficiente

#### Pavimento

- NATURAL
- Arena

#### Tipo de espacio

- CONVENCIONAL REGLADO

Espacio convencional reglado : Campos >  
Largo (m) >

Espacio convencional reglado : Campos >  
Ancho (m) >

Espacio convencional reglado : Campos >  
Superficie (m²) > 1500

Espacio convencional reglado : Campos >  
Orientación del eje longitudinal > NORTE -  
SUR



Código IEDA: 7691

## PISTA MOLINO BORDO

CALLE MALEZA 23600, Martos (Jaén)

Teléfono: 953 21 00 00

Teléfono móvil:

Fax:

Email:

Web: <https://www.martos.es/>

Campos de fútbol

### Tipo de gestor

- PROPIEDAD PUBLICA
- ADMINISTRACION LOCAL
- AYUNTAMIENTO

## PISTA MOLINO BORDO

### Atributos

#### Accesibilidad/Supresión de barreras arquitectónicas

- Deportistas: Permite la circulación exterior
- Deportistas: Permite la circulación interior
- Visitantes/Espectadores: Permite la circulación exterior

#### Régimen de acceso

- Libre: Libre gratuito

#### Usuarios

- Deportistas en general

## PISTA MOLINO BORDO

### Espacios deportivos (1/1): CAMPO DE FUTBOL

#### Actividad principal

- FÚTBOL
- FÚTBOL

#### Cerramiento

- ESPACIO ABIERTO
- Aire libre (no dispone de cubierta)

#### Conservación del pavimento

- PERMITE LA PRACTICA DEPORTIVA
- Bueno

#### Estado de uso

- EN USO
- Normal

#### Iluminación

- PERMITE EL USO NOCTURNO
- Permite entrenamientos

#### Pavimento

- NATURAL
- Tierra

#### Tipo de espacio

- CONVENCIONAL REGLADO
- Campos
- CAMPOS ESPECIALIZADOS Y OTROS CAMPOS
- Campo de fútbol

Espacio convencional reglado : Campos >  
Largo (m) >

Espacio convencional reglado : Campos >  
Ancho (m) >

Espacio convencional reglado : Campos >  
Superficie (m²) > 630

Espacio convencional reglado : Campos >  
Orientación del eje longitudinal >  
NORESTE - SUROESTE

Código IEDA: 7692

## ESTADIO MUNICIPAL CIUDAD DE MARTOS

CALLE ROSALIA DE CASTRO, 1 23600, Martos (Jaén)

Teléfono: 953 21 00 00

Teléfono móvil:

Fax:

Email:

Web: [martos.es](http://martos.es)

Otros espacios complementarios, Campos de fútbol

### Tipo de gestor

- PROPIEDAD PUBLICA
- ADMINISTRACION LOCAL
- AYUNTAMIENTO

## ESTADIO MUNICIPAL CIUDAD DE MARTOS

### Atributos

#### Accesibilidad/Supresión de barreras arquitectónicas

- Deportistas: Permite la circulación exterior
- Visitantes/Espectadores: Permite la circulación exterior
- Construcción: Instalación se ha adaptado mediante reformas
- Deportistas: Permite la circulación interior
- Deportistas: Aseos adaptados (al menos uno)
- Deportistas: Vestuario adaptado (al menos uno)
- Visitantes/Espectadores: Permite la circulación interior
- Visitantes/Espectadores: Aseos adaptados (al menos uno)

#### Régimen de acceso

- Libre: Libre pagando cuota periódica de abono o socio
- Libre: Libre pagando entrada

#### Protección contra incendios

- Extintores portátiles

#### Usuarios

- Deportistas de competición

#### Servicios generales

- Movilidad: Aparcamiento (propio o en las inmediaciones)
- Servicios generales: Control de acceso
- Servicio de mantenimiento: Almacén general
- Servicios generales: Bar
- Servicios generales: Oficinas
- Salud y estética: Desfibrilador permanente

## ESTADIO MUNICIPAL CIUDAD DE MARTOS

### Espacios deportivos (1/1): CAMPO DE FUTBOL

#### Actividad principal

- FÚTBOL
- FÚTBOL

#### Cerramiento

- ESPACIO ABIERTO
- Aire libre (no dispone de cubierta)

#### Conservación del pavimento

- PERMITE LA PRACTICA DEPORTIVA
- Bueno

#### Estado de uso

- EN USO
- Normal

#### Iluminación

- PERMITE EL USO NOCTURNO
- Permite competición

#### Pavimento

- NATURAL
- Hierba natural

#### Tipo de espacio

- CONVENCIONAL REGLADO
- Campos
- CAMPOS ESPECIALIZADOS Y OTROS CAMPOS
- Campo de fútbol

Espacio convencional reglado : Campos >  
Largo (m) > 120

Espacio convencional reglado : Campos >  
Ancho (m) >

Espacio convencional reglado : Campos >  
Superficie (m²) > 7200

Espacio convencional reglado : Campos >  
Orientación del eje longitudinal >  
NOROESTE - SURESTE

Código IEDA: 7697

C.E.I.P. TUCCI

AVENIDA DE SAN AMADOR, 111 23600, Martos (Jaén)

Teléfono: 953 36 68 20

Teléfono móvil:

Fax:

Email:

Web: <http://www.juntadeandalucia.es/averroes/centros-tic/23005463/helvia/sitio/>

Pertenece a Centro educativo

Pistas y pabellones deportivos

Tipo de gestor

- PROPIEDAD PUBLICA
- CTD
- ADMINISTRACION LOCAL EDUCATIVO
- AYUNTAMIENTO

## C.E.I.P. TUCCI

### Atributos

#### Accesibilidad/Supresión de barreras arquitectónicas

- Deportistas: Permite la circulación exterior
- Deportistas: Permite la circulación interior
- Visitantes/Espectadores: Permite la circulación exterior

#### Régimen de acceso

- Restringido: Restringido a alumnos

#### Protección contra incendios

- Extintores portátiles

#### Usuarios

- Escolares

#### Servicios generales

- Movilidad: Integrado en centro de carácter sociocultural o comercial
- Movilidad: Aparcamiento (propio o en las inmediaciones)
- Servicios generales: Control de acceso
- Servicios generales: Oficinas
- Servicios generales: Aula de formación
- Servicio de mantenimiento: Almacén general



## C.E.I.P. TUCCI

### Espacios deportivos (1/2): PISTA BALONCESTO

#### Actividad principal

- BALONCESTO
- BALONCESTO

#### Cerramiento

- ESPACIO ABIERTO
- Aire libre (no dispone de cubierta)

#### Conservación del pavimento

- PERMITE LA PRACTICA DEPORTIVA
- Bueno

#### Estado de uso

- EN USO
- Normal

#### Iluminación

- PERMITE EL USO NOCTURNO
- Permite entrenamientos

#### Pavimento

- HORMIGONES AGLOMERADOS
- Hormigon

#### Tipo de espacio

- CONVENCIONAL REGLADO
- Pistas
- PISTAS ESPECIALIZADAS Y OTRAS PISTAS
- Otras pistas menores a 400 m<sup>2</sup>

Espacio convencional reglado : Pista >  
Largo (m) >

Espacio convencional reglado : Pista >  
Ancho (m) >

Espacio convencional reglado : Pista >  
Superficie (m<sup>2</sup>) > 375

Espacio convencional reglado : Pista >  
Orientación del eje longitudinal >  
NORESTE - SUROESTE

## C.E.I.P. TUCCI

### Espacios deportivos (2/2): PISTA FUTBOL SALA

#### Actividad principal

- FÚTBOL
- FÚTBOL SALA

#### Cerramiento

- ESPACIO ABIERTO
- Aire libre (no dispone de cubierta)

#### Conservación del pavimento

- PERMITE LA PRACTICA DEPORTIVA
- Bueno

#### Estado de uso

- EN USO
- Normal

#### Iluminación

- PERMITE EL USO NOCTURNO
- Permite entrenamientos

#### Pavimento

- HORMIGONES AGLOMERADOS
- Hormigon

#### Tipo de espacio

- CONVENCIONAL REGLADO
- Pistas
- PISTAS POLIDEPORTIVAS
- Pista Polideportiva de 400 a 800 m2

Espacio convencional reglado : Pista >  
Largo (m) >

Espacio convencional reglado : Pista >  
Ancho (m) >

Espacio convencional reglado : Pista >  
Superficie (m²) > 480

Espacio convencional reglado : Pista >  
Orientación del eje longitudinal >  
NORESTE - SUROESTE

Código IEDA: 7698

**C.E.I.P. VIRGEN DE LA VILLA**

AVENIDA DE LOS OLIVARES 23600, Martos (Jaén)

Teléfono: 953 36 65 00

Teléfono móvil:

Fax:

Email:

Web: <http://www.juntadeandalucia.es/averroes/centros-tic/23003107/helvia/sitio/>

Pertenece a Centro educativo

Otros espacios convencionales, Pistas y pabellones deportivos, Salas

**Tipo de gestor**

- PROPIEDAD PUBLICA
- CTD
- ADMINISTRACION LOCAL EDUCATIVO
- AYUNTAMIENTO

## C.E.I.P. VIRGEN DE LA VILLA

### Atributos

#### Accesibilidad/Supresión de barreras arquitectónicas

- Deportistas: Permite la circulación exterior
- Visitantes/Espectadores: Permite la circulación exterior

#### Régimen de acceso

- Restringido: Restringido a alumnos

#### Protección contra incendios

- Extintores portátiles

#### Usuarios

- Escolares

#### Servicios generales

- Movilidad: Integrado en centro de carácter sociocultural o comercial
- Movilidad: Aparcamiento (propio o en las inmediaciones)
- Servicios generales: Control de acceso
- Servicios generales: Oficinas
- Servicio de mantenimiento: Almacén general

## C.E.I.P. VIRGEN DE LA VILLA

### Espacios deportivos (1/3): PISTA DE FUTBOL

#### Actividad principal

- FÚTBOL
- FÚTBOL SALA

#### Cerramiento

- ESPACIO ABIERTO
- Aire libre (no dispone de cubierta)

#### Conservación del pavimento

- PERMITE LA PRACTICA DEPORTIVA
- Regular

#### Estado de uso

- EN USO
- Normal

#### Iluminación

- PERMITE EL USO NOCTURNO
- Permite entrenamientos

#### Pavimento

- HORMIGONES AGLOMERADOS
- Hormigon

#### Tipo de espacio

- CONVENCIONAL REGLADO

#### Actividad secundaria

: GIMNASIA GENERAL

(MANTENIMIENTO)

Espacio convencional reglado : Pista >  
Largo (m) >

Espacio convencional reglado : Pista >  
Ancho (m) >

Espacio convencional reglado : Pista >  
Superficie (m<sup>2</sup>) > 400

Espacio convencional reglado : Pista >  
Orientación del eje longitudinal > NORTE -  
SUR

## C.E.I.P. VIRGEN DE LA VILLA

### Espacios deportivos (2/3): PISTA DE BALONCESTO

#### Actividad principal

- BALONCESTO
- BALONCESTO

#### Cerramiento

- ESPACIO ABIERTO
- Aire libre (no dispone de cubierta)

#### Conservación del pavimento

- PERMITE LA PRACTICA DEPORTIVA
- Regular

#### Estado de uso

- EN USO
- Normal

#### Iluminación

- NO PERMITE EL USO NOCTURNO
- Es parcial o insuficiente

#### Pavimento

- HORMIGONES AGLOMERADOS
- Hormigon

#### Tipo de espacio

- CONVENCIONAL REGLADO
- Pistas
- PISTAS ESPECIALIZADAS Y OTRAS PISTAS
- Otras pistas menores a 400 m<sup>2</sup>

#### Actividad secundaria

: GIMNASIA GENERAL

(MANTENIMIENTO)

Espacio convencional reglado : Pista >  
Largo (m) >

Espacio convencional reglado : Pista >  
Ancho (m) >

Espacio convencional reglado : Pista >  
Superficie (m<sup>2</sup>) > 250

Espacio convencional reglado : Pista >  
Orientación del eje longitudinal > ESTE -  
OESTE

## C.E.I.P. VIRGEN DE LA VILLA

### Espacios deportivos (3/3): GIMNASIO

#### Actividad principal

- GIMNASIA
- GIMNASIA GENERAL (MANTENIMIENTO)

#### Cerramiento

- RECINTO CERRADO
- Cerrado fijo (cerramiento tradicional)

#### Conservación del pavimento

- PERMITE LA PRACTICA DEPORTIVA
- Bueno

#### Estado de uso

- EN USO
- Normal

#### Iluminación

- PERMITE EL USO NOCTURNO
- Permite entrenamientos

#### Pavimento

- OTROS PAVIMENTOS
- Tatami

#### Tipo de espacio

- CONVENCIONAL REGLADO
- Salas
- SALA POLIVALENTE
- Sala polivalente de 100 m hasta 200 m

Espacio convencional reglado : Sala > Largo (m) >

Espacio convencional reglado : Sala > Ancho (m) >

Espacio convencional reglado : Sala > Superficie (m²) > 250

Espacio convencional reglado : Sala > Altura de la sala > 3,5

Código IEDA: 7699

**C.D.P. DIVINA PASTORA**

CALLE CARRERA 23600, Martos (Jaén)

Teléfono: 953 55 00 36

Teléfono móvil:

Fax:

Email:

Web: <http://calasancias-martos.es/>

Pistas y pabellones deportivos

**Tipo de gestor**

- PROPIEDAD PUBLICA
- ADMINISTRACION LOCAL
- NO DEPORTIVOS
- RELIGIOSOS



## C.D.P. DIVINA PASTORA

### Atributos

#### Accesibilidad/Supresión de barreras arquitectónicas

- Deportistas: Permite la circulación exterior
- Visitantes/Espectadores: Permite la circulación exterior

#### Régimen de acceso

- Restringido: Restringido a alumnos

#### Protección contra incendios

- Extintores portátiles

#### Usuarios

- Escolares

#### Servicios generales

- Movilidad: Integrado en centro de carácter sociocultural o comercial
- Servicios generales: Control de acceso
- Servicios generales: Oficinas
- Servicios generales: Aula de formación

## C.D.P. DIVINA PASTORA

### Espacios deportivos (1/2): PISTA POLIDEPORTIVA 1

#### Actividad principal

- GIMNASIA
- GIMNASIA GENERAL (MANTENIMIENTO)

#### Cerramiento

- ESPACIO ABIERTO
- Aire libre (no dispone de cubierta)

#### Conservación del pavimento

- PERMITE LA PRACTICA DEPORTIVA
- Bueno

#### Estado de uso

- EN USO
- Normal

#### Iluminación

- PERMITE EL USO NOCTURNO
- Permite entrenamientos

#### Pavimento

- HORMIGONES AGLOMERADOS
- Hormigon

#### Tipo de espacio

- CONVENCIONAL REGLADO
- Pistas
- PISTAS ESPECIALIZADAS Y OTRAS PISTAS
- Otras pistas menores a 400 m2

#### Actividad secundaria

#### FÚTBOL SALA

#### Actividad secundaria

Espacio convencional reglado : Pista > Largo (m) >

Espacio convencional reglado : Pista > Ancho (m) > 9

Espacio convencional reglado : Pista > Superficie (m<sup>2</sup>) > 171

Espacio convencional reglado : Pista > Orientación del eje longitudinal > NORTE - SUR

## C.D.P. DIVINA PASTORA

### Espacios deportivos (2/2): PISTA POLIDEPORTIVA 2

#### Actividad principal

- GIMNASIA
- GIMNASIA GENERAL  
(MANTENIMIENTO)

#### Cerramiento

- ESPACIO ABIERTO
- Aire libre (no dispone de cubierta)

#### Conservación del pavimento

- PERMITE LA PRACTICA DEPORTIVA
- Bueno

#### Estado de uso

- EN USO
- Normal

#### Iluminación

- PERMITE EL USO NOCTURNO
- Permite entrenamientos

#### Pavimento

- HORMIGONES AGLOMERADOS
- Hormigon

#### Tipo de espacio

- CONVENCIONAL REGLADO
- Pistas
- PISTAS ESPECIALIZADAS Y OTRAS  
PISTAS
- Otras pistas menores a 400 m<sup>2</sup>

#### Actividad secundaria

#### FÚTBOL SALA

#### Actividad secundaria

Espacio convencional reglado : Pista >  
Largo (m) >

Espacio convencional reglado : Pista >  
Ancho (m) > 9

Espacio convencional reglado : Pista >  
Superficie (m<sup>2</sup>) > 171

Espacio convencional reglado : Pista >  
Orientación del eje longitudinal > NORTE -  
SUR

Código IEDA: 7700

**C.E.I.P. HERMANOS CARVAJALES**

AVENIDA DE LA ALHAMBRA, 17 23600, Martos (Jaén)

Teléfono: 953 36 69 52

Teléfono móvil:

Fax:

Email:

Web:

Pertenece a Centro educativo

Pistas y pabellones deportivos

**Tipo de gestor**

- PROPIEDAD PUBLICA
- CTD
- ADMINISTRACION LOCAL EDUCATIVO
- AYUNTAMIENTO

## C.E.I.P. HERMANOS CARVAJALES

### Atributos

#### Accesibilidad/Supresión de barreras arquitectónicas

- Deportistas: Permite la circulación exterior
- Visitantes/Espectadores: Permite la circulación exterior

#### Régimen de acceso

- Restringido: Restringido a alumnos

#### Protección contra incendios

- Extintores portátiles

#### Usuarios

- Escolares

#### Servicios generales

- Movilidad: Integrado en centro de carácter sociocultural o comercial
- Movilidad: Aparcamiento (propio o en las inmediaciones)
- Servicios generales: Control de acceso
- Servicios generales: Oficinas
- Servicios generales: Aula de formación
- Servicio de mantenimiento: Almacén general

## C.E.I.P. HERMANOS CARVAJALES

### Espacios deportivos (1/2): PISTA DE FUTBOL SALA

#### Actividad principal

- FÚTBOL
- FÚTBOL SALA

#### Cerramiento

- ESPACIO ABIERTO
- Aire libre (no dispone de cubierta)

#### Conservación del pavimento

- PERMITE LA PRACTICA DEPORTIVA
- Bueno

#### Estado de uso

- EN USO
- Normal

#### Iluminación

- NO PERMITE EL USO NOCTURNO
- No hay iluminación

#### Pavimento

- HORMIGONES AGLOMERADOS
- Hormigon con tratamiento superficial

#### Tipo de espacio

- CONVENCIONAL REGLADO
- Pistas
- PISTAS POLIDEPORTIVAS
- Pista Polideportiva de 400 a 800 m2

#### Actividad secundaria

: GIMNASIA GENERAL

(MANTENIMIENTO)

Espacio convencional reglado : Pista >  
Largo (m) >

Espacio convencional reglado : Pista >  
Ancho (m) >

Espacio convencional reglado : Pista >  
Superficie (m<sup>2</sup>) > 800

Espacio convencional reglado : Pista >  
Orientación del eje longitudinal > NORTE -  
SUR

## C.E.I.P. HERMANOS CARVAJALES

### Espacios deportivos (2/2): PISTA DE BALNCESTO

#### Actividad principal

- BALONCESTO
- BALONCESTO

#### Cerramiento

- ESPACIO ABIERTO
- Aire libre (no dispone de cubierta)

#### Conservación del pavimento

- PERMITE LA PRACTICA DEPORTIVA
- Bueno

#### Estado de uso

- EN USO
- Normal

#### Iluminación

- NO PERMITE EL USO NOCTURNO
- No hay iluminación

#### Pavimento

- HORMIGONES AGLOMERADOS
- Hormigon con tratamiento superficial

#### Tipo de espacio

- CONVENCIONAL REGLADO
- Pistas
- PISTAS POLIDEPORTIVAS
- Pista Polideportiva de 400 a 800 m2

#### Actividad secundaria

: GIMNASIA GENERAL

(MANTENIMIENTO)

Espacio convencional reglado : Pista >  
Largo (m) >

Espacio convencional reglado : Pista >  
Ancho (m) >

Espacio convencional reglado : Pista >  
Superficie (m<sup>2</sup>) > 800

Espacio convencional reglado : Pista >  
Orientación del eje longitudinal > NORTE -  
SUR

Código IEDA: 7701

**C.E.I.P. ANTONIO PEREZ CEREZO**

AVENIDA DE LA CULTURA, 36 23600, Martos (Jaén)

Teléfono: 953366125

Teléfono móvil:

Fax:

Email: 23003041.edu@juntadeandalucia.es

Web: <http://ceipantonioperezcerezo.blogspot.com/>

Pertenece a Centro educativo

Otros espacios convencionales

**Tipo de gestor**

- PROPIEDAD PUBLICA
- CTD
- ADMINISTRACION LOCAL EDUCATIVO
- AYUNTAMIENTO



## C.E.I.P. ANTONIO PEREZ CEREZO

### Atributos

#### Accesibilidad/Supresión de barreras arquitectónicas

- Deportistas: Permite la circulación exterior
- Visitantes/Espectadores: Permite la circulación exterior

#### Régimen de acceso

- Restringido: Restringido a alumnos

#### Protección contra incendios

- Extintores portátiles

#### Usuarios

- Escolares

#### Servicios generales

- Movilidad: Aparcamiento (propio o en las inmediaciones)
- Servicios generales: Control de acceso
- Servicios generales: Oficinas

C.E.I.P. ANTONIO PEREZ CEREZO

Espacios deportivos (1/1): PISTA POLIDEPORTIVA

#### Actividad principal

- GIMNASIA
- GIMNASIA GENERAL  
(MANTENIMIENTO)

#### Cerramiento

- ESPACIO ABIERTO
- Aire libre (no dispone de cubierta)

#### Conservación del pavimento

- NO PERMITE LA PRACTICA DEPORTIVA
- Mal estado

#### Estado de uso

- EN USO
- Normal

#### Iluminación

- NO PERMITE EL USO NOCTURNO
- No hay iluminación

#### Pavimento

- HORMIGONES AGLOMERADOS
- Hormigon

#### Tipo de espacio

- CONVENCIONAL REGLADO

#### Actividad secundaria

Espacio convencional reglado : Pista >  
Largo (m) >

Espacio convencional reglado : Pista >  
Ancho (m) > 6

Espacio convencional reglado : Pista >  
Superficie (m<sup>2</sup>) >

Espacio convencional reglado : Pista >  
Orientación del eje longitudinal > NORTE -  
SUR

Código IEDA: 7702

**C.D.P. SAN ANTONIO DE PADUA**

CALLE SAN ANTONIO DE PADUA, 2 23600, Martos (Jaén)

Teléfono: 953 55 00 30

Teléfono móvil:

Fax:

Email: [direccion@colegiosanantonio.es](mailto:direccion@colegiosanantonio.es)

Web: <http://www.colegiosanantonio.es/>

Pertenece a Centro educativo

Pistas y pabellones deportivos

**Tipo de gestor**

- PROPIEDAD PUBLICA
- ADMINISTRACION LOCAL
- NO DEPORTIVOS
- RELIGIOSOS

## C.D.P. SAN ANTONIO DE PADUA

### Atributos

#### Accesibilidad/Supresión de barreras arquitectónicas

- Deportistas: Permite la circulación exterior
- Visitantes/Espectadores: Permite la circulación exterior

#### Régimen de acceso

- Restringido: Restringido a alumnos

#### Usuarios

- Escolares

#### Servicios generales

- Movilidad: Integrado en centro de carácter sociocultural o comercial
- Servicios generales: Control de acceso
- Servicios generales: Oficinas
- Servicios generales: Aula de formación
- Servicio de mantenimiento: Almacén general

## C.D.P. SAN ANTONIO DE PADUA

### Espacios deportivos (1/1): PISTA POLIDEPORTIVA

#### Actividad principal

- FÚTBOL
- FÚTBOL SALA

#### Cerramiento

- ESPACIO ABIERTO
- Aire libre (no dispone de cubierta)

#### Conservación del pavimento

- PERMITE LA PRACTICA DEPORTIVA
- Regular

#### Estado de uso

- EN USO
- Normal

#### Iluminación

- PERMITE EL USO NOCTURNO
- Permite entrenamientos

#### Pavimento

- HORMIGONES AGLOMERADOS
- Hormigon con tratamiento superficial

#### Tipo de espacio

- CONVENCIONAL REGLADO
- Pistas
- PISTAS POLIDEPORTIVAS
- Pista Polideportiva de 1000 m2 o mayor

#### Actividad secundaria

Espacio convencional reglado : Pista >  
Largo (m) >

Espacio convencional reglado : Pista >  
Ancho (m) >

Espacio convencional reglado : Pista >  
Superficie (m<sup>2</sup>) > 1800

Espacio convencional reglado : Pista >  
Orientación del eje longitudinal > NORTE -  
SUR

Código IEDA: 7703

**C.E.I.P. FERNANDO IV**

CALLE VALDEOLIVA 23600, Martos (Jaén)

Teléfono:

Teléfono móvil:

Fax:

Email:

Web:

Pertenece a Centro educativo

Pistas y pabellones deportivos

**Tipo de gestor**

- PROPIEDAD PUBLICA
- CTD
- ADMINISTRACION LOCAL EDUCATIVO
- AYUNTAMIENTO

## C.E.I.P. FERNANDO IV

### Atributos

#### Accesibilidad/Supresión de barreras arquitectónicas

- Deportistas: Permite la circulación exterior
- Visitantes/Espectadores: Permite la circulación exterior

#### Régimen de acceso

- Restringido: Restringido a alumnos

#### Usuarios

- Escolares

#### Servicios generales

- Servicios generales: Control de acceso
- Servicios generales: Oficinas
- Servicios generales: Aula de formación

## C.E.I.P. FERNANDO IV

### Espacios deportivos (1/1): PISTA FUTBOL SALA

#### Actividad principal

- FÚTBOL
- FÚTBOL SALA

#### Cerramiento

- ESPACIO ABIERTO
- Aire libre (no dispone de cubierta)

#### Conservación del pavimento

- PERMITE LA PRACTICA DEPORTIVA
- Bueno

#### Estado de uso

- EN USO
- Normal

#### Iluminación

- PERMITE EL USO NOCTURNO
- Permite entrenamientos

#### Pavimento

- HORMIGONES AGLOMERADOS
- Hormigon poroso

#### Tipo de espacio

- CONVENCIONAL REGLADO
- Pistas
- PISTAS POLIDEPORTIVAS
- Pista Polideportiva de 400 a 800 m2

#### Actividad secundaria

: GIMNASIA GENERAL

(MANTENIMIENTO)

Espacio convencional reglado : Pista >  
Largo (m) >

Espacio convencional reglado : Pista >  
Ancho (m) >

Espacio convencional reglado : Pista >  
Superficie (m<sup>2</sup>) > 630

Espacio convencional reglado : Pista >  
Orientación del eje longitudinal > NORTE -  
SUR



Código IEDA: 7704

**I.E.S. FERNANDO III**

PARQUE MANUEL CARRASCO 23600, Martos (Jaén)

Teléfono: 953 55 00 25

Teléfono móvil:

Fax:

Email: 23003119.edu@juntadeandalucia.es

Web: <https://web.iesfernandoiii.es/>

Pertenece a Centro educativo

Pistas y pabellones deportivos

**Tipo de gestor**

- PROPIEDAD PUBLICA
- M INTERIOR
- ADMINISTRACION AUTONOMICA EDUCATIVO
- CC.AA

## I.E.S. FERNANDO III

### Atributos

#### Accesibilidad/Supresión de barreras arquitectónicas

- Deportistas: Permite la circulación exterior
- Visitantes/Espectadores: Permite la circulación exterior

#### Régimen de acceso

- Restringido: Restringido a alumnos

#### Protección contra incendios

- Extintores portátiles

#### Usuarios

- Escolares

#### Servicios generales

- Movilidad: Integrado en centro de carácter sociocultural o comercial
- Servicios generales: Control de acceso
- Servicios generales: Oficinas
- Servicios generales: Aula de formación
- Servicio de mantenimiento: Almacén general

## I.E.S. FERNANDO III

### Espacios deportivos (1/1): PISTA POLIDEPORTIVA

#### Actividad principal

- FÚTBOL
- FÚTBOL SALA

#### Cerramiento

- ESPACIO ABIERTO
- Aire libre (no dispone de cubierta)

#### Conservación del pavimento

- PERMITE LA PRACTICA DEPORTIVA
- Regular

#### Estado de uso

- EN USO
- Normal

#### Iluminación

- PERMITE EL USO NOCTURNO
- Permite entrenamientos

#### Pavimento

- HORMIGONES AGLOMERADOS
- Hormigon poroso

#### Tipo de espacio

- CONVENCIONAL REGLADO
- Pistas
- PISTAS POLIDEPORTIVAS
- Pista Polideportiva de 1000 m2 o mayor

#### Actividad secundaria

#### VOLEIBOL

#### Actividad secundaria

Espacio convencional reglado : Pista >  
Largo (m) >

Espacio convencional reglado : Pista >  
Ancho (m) >

Espacio convencional reglado : Pista >  
Superficie (m<sup>2</sup>) > 1600

Espacio convencional reglado : Pista >  
Orientación del eje longitudinal > NORTE -  
SUR

Código IEDA: 27601

## SKATEPARK

AVENIDA DE LA VIA VERDE 23600, Martos (Jaén)

Teléfono: 953 21 00 00

Teléfono móvil:

Fax:

Email: deportes@martos.es

Web: <https://www.martos.es/>

Campos

### Tipo de gestor

- PROPIEDAD PUBLICA
- ADMINISTRACION LOCAL
- AYUNTAMIENTO

## SKATEPARK

### Atributos

#### Accesibilidad/Supresión de barreras arquitectónicas

- Deportistas: Permite la circulación exterior
- Deportistas: Permite la circulación interior
- Visitantes/Espectadores: Permite la circulación exterior
- Visitantes/Espectadores: Permite la circulación interior
- Construcción: Instalación concebida como adaptada

#### Régimen de acceso

- Libre: Libre gratuito

#### Usuarios

- Deportistas en general

## SKATEPARK

### Espacios deportivos (1/1): SKATEPARK

#### Actividad principal

- PATINAJE
- CON MONOPATIN

#### Cerramiento

- ESPACIO ABIERTO
- Aire libre (no dispone de cubierta)

#### Conservación del pavimento

- PERMITE LA PRACTICA DEPORTIVA
- Bueno

#### Estado de uso

- EN USO
- Normal

#### Iluminación

- PERMITE EL USO NOCTURNO
- Permite entrenamientos

#### Pavimento

- HORMIGONES AGLOMERADOS
- Hormigon con tratamiento superficial

#### Tipo de espacio

- CONVENCIONAL SINGULAR
- Pistas de monopatín y patín en línea
- Campo monopatín y patín en línea (Skate park...)

Espacio convencional reglado : Pista > Largo (m) >

Espacio convencional reglado : Pista > Ancho (m) >

Espacio convencional reglado : Pista > Superficie (m²) > 600

Espacio convencional reglado : Pista > Orientación del eje longitudinal > ESTE - OESTE

Código IEDA: 27647

## PARQUE DEPORTIVO DE LAS CASILLAS

CAMINO ASPERILLAS 23614, Martos (Jaén)

Teléfono: 953 21 00 60

Teléfono móvil:

Fax:

Email: deportes@martos.es

Web: [www.martos.es](http://www.martos.es)

Otros espacios singulares

### Tipo de gestor

- PROPIEDAD PUBLICA
- ADMINISTRACION LOCAL

## PARQUE DEPORTIVO DE LAS CASILLAS

### Atributos

#### Accesibilidad/Supresión de barreras arquitectónicas

- Construcción: Instalación concebida como adaptada
- Deportistas: Permite la circulación exterior
- Deportistas: Permite la circulación interior
- Visitantes/Espectadores: Permite la circulación exterior
- Visitantes/Espectadores: Permite la circulación interior

#### Régimen de acceso

- Libre: Libre gratuito

#### Usuarios

- Deportistas en general

#### Servicios generales

- Movilidad: Aparcamiento (propio o en las inmediaciones)
- Otros: PARQUE BIOSALUDABLE



## PARQUE DEPORTIVO DE LAS CASILLAS

Espacios deportivos (1/1): PARQUE DEPORTIVO DE LAS CASILLAS

### Actividad principal

- PADEL

### Cerramiento

- RECINTO CERRADO
- Cerrado fijo (cerramiento tradicional)

### Conservación del pavimento

- PERMITE LA PRACTICA DEPORTIVA
- Bueno

### Estado de uso

- EN USO
- Normal

### Iluminación

- PERMITE EL USO NOCTURNO
- Permite entrenamientos

### Tipo de espacio

- CONVENCIONAL SINGULAR

Código IEDA: 27764

## CAMPO DE FUTBOL DE LAS CASILLAS

AVENIDA SAGRADA FAMILIA 23614, Martos (Jaén)

Teléfono:

Teléfono móvil:

Fax:

Email:

Web:

Campos de fútbol

### Tipo de gestor

- PROPIEDAD PUBLICA
- ADMINISTRACION LOCAL
- AYUNTAMIENTO

## CAMPO DE FUTBOL DE LAS CASILLAS

Atributos



## CAMPO DE FUTBOL DE LAS CASILLAS

Espacios deportivos (1/1): CAMPO DE FUTBOL 11

### Actividad principal

- FÚTBOL
- FÚTBOL

### Cerramiento

- ESPACIO ABIERTO
- Aire libre (no dispone de cubierta)

### Conservación del pavimento

- PERMITE LA PRACTICA DEPORTIVA
- Regular

### Estado de uso

- EN USO
- Normal

### Iluminación

- PERMITE EL USO NOCTURNO
- Permite entrenamientos

### Pavimento

- NATURAL
- Tierra

### Tipo de espacio

- CONVENCIONAL REGLADO
- Campos
- CAMPOS ESPECIALIZADOS Y OTROS CAMPOS
- Campo de fútbol

Espacio convencional reglado : Campos >  
Largo (m) > 90

Espacio convencional reglado : Campos >  
Ancho (m) > 50

Espacio convencional reglado : Campos >  
Superficie (m²) > 4500

Espacio convencional reglado : Campos >  
Orientación del eje longitudinal >  
ESTE-OESTE

Código IEDA: 27765

## PARQUE DE LA CARRASCA

CALLE SIXTO CAMARA 23614, Martos (Jaén)

Teléfono:

Teléfono móvil:

Fax:

Email:

Web:

Pistas y pabellones deportivos, Otros espacios singulares

### Tipo de gestor

- PROPIEDAD PUBLICA
- ADMINISTRACION LOCAL
- AYUNTAMIENTO

## PARQUE DE LA CARRASCA

### Atributos



## PARQUE DE LA CARRASCA

### Espacios deportivos (1/2): PISTA BALONCESTO

#### Actividad principal

- BALONCESTO
- BALONCESTO

#### Cerramiento

- ESPACIO ABIERTO
- Aire libre (no dispone de cubierta)

#### Conservación del pavimento

- PERMITE LA PRACTICA DEPORTIVA
- Bueno

#### Estado de uso

- EN USO
- Normal

#### Iluminación

- NO PERMITE EL USO NOCTURNO
- No hay iluminación

#### Pavimento

- HORMIGONES AGLOMERADOS
- Hormigon con tratamiento superficial

#### Tipo de espacio

- CONVENCIONAL REGLADO
- Pistas
- PISTAS ESPECIALIZADAS Y OTRAS PISTAS
- Otras pistas mayores o iguales 400 m2

## PARQUE DE LA CARRASCA

### Espacios deportivos (2/2): PARQUE BIOSALUDABLE

#### Actividad principal

- OTRAS ACTIVIDADES FISICO DEPORTIVAS
- MUSCULACIÓN

#### Cerramiento

- ESPACIO ABIERTO
- Aire libre (no dispone de cubierta)

#### Conservación del pavimento

- PERMITE LA PRACTICA DEPORTIVA
- Bueno

#### Estado de uso

- EN USO
- Normal

#### Iluminación

- NO PERMITE EL USO NOCTURNO
- No hay iluminación

#### Pavimento

- BALDOSAS SIMILAR
- Baldosa asfáltica

#### Tipo de espacio

- CONVENCIONAL SINGULAR
- Otros espacios singulares
- Otros espacios singulares



Código IEDA: 27766

## CLUB ZONA FITNESS MARTOS

CARRETERA FUENSANTA, 1 23600, Martos (Jaén)

Teléfono:

Teléfono móvil: +34633666496

Fax:

Email:

Web:

Salas

Tipo de gestor

· PROPIEDAD PRIVADA

## CLUB ZONA FITNESS MARTOS

Atributos



## CLUB ZONA FITNESS MARTOS

### Espacios deportivos (1/3): SALA CICLO INDOOR

#### Actividad principal

- OTRAS ACTIVIDADES FISICO DEPORTIVAS
- CARDIOVASCULARES (CINTA, BICICLETA ESTÁTICA Y REMO)

#### Cerramiento

- RECINTO CERRADO
- Cerrado fijo (cerramiento tradicional)

#### Conservación del pavimento

- PERMITE LA PRACTICA DEPORTIVA
- Bueno

#### Estado de uso

- EN USO
- Normal

#### Iluminación

- PERMITE EL USO NOCTURNO
- Permite entrenamientos

#### Pavimento

- SINTETICOS
- Sintetico rigido

#### Tipo de espacio

- CONVENCIONAL REGLADO
- Salas
- SALA ESPECIALIZADA Y OTRAS SALAS
- Otras salas Sup mayor 50 m

## CLUB ZONA FITNESS MARTOS

### Espacios deportivos (2/3): SALA FUNCIONAL

#### Actividad principal

- OTRAS ACTIVIDADES FISICO DEPORTIVAS
- MUSCULACIÓN

#### Cerramiento

- RECINTO CERRADO
- Cerrado fijo (cerramiento tradicional)

#### Conservación del pavimento

- PERMITE LA PRACTICA DEPORTIVA
- Bueno

#### Estado de uso

- EN USO
- Normal

#### Iluminación

- PERMITE EL USO NOCTURNO
- Permite entrenamientos

#### Pavimento

- SINTETICOS
- Sintetico elastico

#### Tipo de espacio

- CONVENCIONAL REGLADO
- Salas
- SALA ESPECIALIZADA Y OTRAS SALAS
- Otras salas Sup mayor 50 m

## CLUB ZONA FITNESS MARTOS

### Espacios deportivos (3/3): SALA FITNESS

#### Actividad principal

- OTRAS ACTIVIDADES FISICO DEPORTIVAS
- MUSCULACIÓN

#### Cerramiento

- RECINTO CERRADO
- Cerrado fijo (cerramiento tradicional)

#### Conservación del pavimento

- PERMITE LA PRACTICA DEPORTIVA
- Bueno

#### Estado de uso

- EN USO
- Normal

#### Iluminación

- PERMITE EL USO NOCTURNO
- Permite entrenamientos

#### Pavimento

- SINTETICOS
- Sintetico rigido

#### Tipo de espacio

- CONVENCIONAL REGLADO
- Salas
- SALA POLIVALENTE
- Sala polivalente de 100 m hasta 200 m

Código IEDA: 27767

## PISTA DE BARRIO SECTOR 3

CALLE JABALCUZ 23600, Martos (Jaén)

Teléfono:

Teléfono móvil:

Fax:

Email:

Web:

Pistas y pabellones deportivos

### Tipo de gestor

- PROPIEDAD PUBLICA
- ADMINISTRACION LOCAL
- AYUNTAMIENTO

## PISTA DE BARRIO SECTOR 3

### Atributos

#### Régimen de acceso

- Libre: Libre gratuito

#### Usuarios

- Deportistas en general

## PISTA DE BARRIO SECTOR 3

### Espacios deportivos (1/1): PISTA BALONCESTO

#### Actividad principal

- BALONCESTO
- BALONCESTO

#### Cerramiento

- ESPACIO ABIERTO
- Aire libre (no dispone de cubierta)

#### Conservación del pavimento

- PERMITE LA PRACTICA DEPORTIVA
- Bueno

#### Estado de uso

- EN USO
- Normal

#### Iluminación

- NO PERMITE EL USO NOCTURNO
- No hay iluminación

#### Pavimento

- HORMIGONES AGLOMERADOS
- Hormigon con tratamiento superficial

#### Tipo de espacio

- CONVENCIONAL REGLADO
- Pistas
- PISTAS ESPECIALIZADAS Y OTRAS PISTAS
- Otras pistas mayores o iguales 400 m2

Espacio convencional reglado : Pista >  
Largo (m) > 25

Espacio convencional reglado : Pista >  
Ancho (m) > 14

Espacio convencional reglado : Pista >  
Superficie (m²) > 350

Espacio convencional reglado : Pista >  
Orientación del eje longitudinal >  
ESTE-OESTE



Código IEDA: 27768

## PISTA DE BARRIO LA CONCORDIA

CALLE CAMPANAS 23600, Martos (Jaén)

Teléfono:

Teléfono móvil:

Fax:

Email:

Web:

Pistas y pabellones deportivos

### Tipo de gestor

- PROPIEDAD PUBLICA
- ADMINISTRACION LOCAL
- AYUNTAMIENTO

## PISTA DE BARRIO LA CONCORDIA

### Atributos

#### Régimen de acceso

- Libre: Libre gratuito

#### Usuarios

- Deportistas en general

## PISTA DE BARRIO LA CONCORDIA

### Espacios deportivos (1/1): PISTA FUTBOL SALA

#### Actividad principal

- FÚTBOL
- FÚTBOL SALA

#### Cerramiento

- ESPACIO ABIERTO
- Aire libre (no dispone de cubierta)

#### Conservación del pavimento

- PERMITE LA PRACTICA DEPORTIVA
- Bueno

#### Estado de uso

- EN USO
- Normal

#### Iluminación

- NO PERMITE EL USO NOCTURNO
- No hay iluminación

#### Pavimento

- HORMIGONES AGLOMERADOS
- Hormigon con tratamiento superficial

#### Tipo de espacio

- CONVENCIONAL REGLADO
- Pistas
- PISTAS ESPECIALIZADAS Y OTRAS PISTAS
- Otras pistas menores a 400 m<sup>2</sup>

Espacio convencional reglado : Pista >  
Largo (m) > 20

Espacio convencional reglado : Pista >  
Ancho (m) > 10

Espacio convencional reglado : Pista >  
Superficie (m<sup>2</sup>) > 200

Espacio convencional reglado : Pista >  
Orientación del eje longitudinal >  
NORTE-SUR

Código IEDA: 27769

## PISTA DE BARRIO SANTA BARBARA

CALLE SANTA BARBARA 23600, Martos (Jaén)

Teléfono:

Teléfono móvil:

Fax:

Email:

Web:

Pistas y pabellones deportivos

### Tipo de gestor

- PROPIEDAD PUBLICA
- ADMINISTRACION LOCAL
- AYUNTAMIENTO

## PISTA DE BARRIO SANTA BARBARA

### Atributos

#### Régimen de acceso

- Libre: Libre gratuito

#### Usuarios

- Deportistas en general

## PISTA DE BARRIO SANTA BARBARA

### Espacios deportivos (1/1): PISTA DE FUTBOL SALA

#### Actividad principal

- FÚTBOL
- FÚTBOL SALA

#### Cerramiento

- ESPACIO ABIERTO
- Aire libre (no dispone de cubierta)

#### Conservación del pavimento

- PERMITE LA PRACTICA DEPORTIVA
- Regular

#### Estado de uso

- EN USO
- Normal

#### Iluminación

- PERMITE EL USO NOCTURNO
- Permite entrenamientos

#### Pavimento

- HORMIGONES AGLOMERADOS
- Hormigon con tratamiento superficial

#### Tipo de espacio

- CONVENCIONAL REGLADO
- Pistas
- PISTAS POLIDEPORTIVAS
- Pista Polideportiva de 400 a 800 m2

Espacio convencional reglado : Pista >  
Largo (m) > 40

Espacio convencional reglado : Pista >  
Ancho (m) > 20

Espacio convencional reglado : Pista >  
Superficie (m²) > 800

Espacio convencional reglado : Pista >  
Orientación del eje longitudinal >  
ESTE-OESTE

Código IEDA: 27770

## PABELLON CUBIERTO MONTE LOPE-ALVAREZ

CALLE VALDEOLIVA 23615, Martos (Jaén)

Teléfono:

Teléfono móvil:

Fax:

Email:

Web:

Pistas y pabellones deportivos

### Tipo de gestor

- PROPIEDAD PUBLICA
- ADMINISTRACION LOCAL
- AYUNTAMIENTO

## PABELLON CUBIERTO MONTE LOPE-ALVAREZ

### Atributos

#### Régimen de acceso

- Libre: Libre gratuito

#### Usuarios

- Deportistas en general



## PABELLON CUBIERTO MONTE LOPE-ALVAREZ

### Espacios deportivos (1/1): PISTA POLIDEPORTIVA CUBIERTA

#### Actividad principal

- FÚTBOL
- FÚTBOL SALA

#### Cerramiento

- RECINTO CERRADO
- Cerrado fijo (cerramiento tradicional)

#### Conservación del pavimento

- PERMITE LA PRACTICA DEPORTIVA
- Bueno

#### Estado de uso

- EN USO
- Normal

#### Iluminación

- PERMITE EL USO NOCTURNO
- Permite competición

#### Pavimento

- SINTETICOS
- Sintetico rigido

#### Tipo de espacio

- CONVENCIONAL REGLADO
- Pistas
- PISTAS POLIDEPORTIVAS
- Pista Polideportiva de 1000 m2 o mayor

Espacio convencional reglado : Pista >  
Largo (m) > 44

Espacio convencional reglado : Pista >  
Ancho (m) > 24

Espacio convencional reglado : Pista >  
Superficie (m²) > 1056

Espacio convencional reglado : Pista >  
Orientación del eje longitudinal >  
NORTE-SUR

Código IEDA: 27771

## SMASH PADEL MARTOS

CALLE DE LOS TORNEROS, 11 23600, Martos (Jaén)

Teléfono:

Teléfono móvil: 655 98 74 51

Fax:

Email: [reservas@smashpadelmartos.com](mailto:reservas@smashpadelmartos.com)

Web: <http://www.smashpadelmartos.com/>

Otros espacios complementarios, Pistas de padel

### Tipo de gestor

· PROPIEDAD PRIVADA

## SMASH PADEL MARTOS

### Atributos

#### Régimen de acceso

- Libre: Libre pagando cuota periódica de abono o socio

#### Usuarios

- Deportistas en general

## SMASH PADEL MARTOS

### Espacios deportivos (1/5): PISTA DE PADEL 1

#### Actividad principal

- PADEL
- PADEL

#### Cerramiento

- ESPACIO ABIERTO
- Sólo cubierto (con abertura lateral)

#### Conservación del pavimento

- PERMITE LA PRACTICA DEPORTIVA
- Bueno

#### Estado de uso

- EN USO
- Normal

#### Iluminación

- PERMITE EL USO NOCTURNO
- Permite competición

#### Pavimento

- HIERBA ARTIFICIAL
- Con arena

#### Tipo de espacio

- CONVENCIONAL REGLADO
- Pistas con pared
- FRONTONES Y OTRAS PISTAS DE PARED
- Pádel

Espacio convencional reglado : Pista con pared > Largo (m) > 20

Espacio convencional reglado : Pista con pared > Ancho (m) > 10

Espacio convencional reglado : Pista con pared > Altura pared (m) > 3

Espacio convencional reglado : Pista con pared > Superficie (m²) > 200

Espacio convencional reglado : Pista con pared > Número de paredes > 4

Espacio convencional reglado : Pista con pared > Orientación del eje longitudinal > NORTE-SUR

## SMASH PADEL MARTOS

### Espacios deportivos (2/5): PISTA DE PADEL 2

#### Actividad principal

- PADEL
- PADEL

#### Cerramiento

- ESPACIO ABIERTO
- Sólo cubierto (con abertura lateral)

#### Conservación del pavimento

- PERMITE LA PRACTICA DEPORTIVA
- Bueno

#### Estado de uso

- EN USO
- Normal

#### Iluminación

- PERMITE EL USO NOCTURNO
- Permite competición

#### Pavimento

- HIERBA ARTIFICIAL
- Con arena

#### Tipo de espacio

- CONVENCIONAL REGLADO
- Pistas con pared
- FRONTONES Y OTRAS PISTAS DE PARED
- Pádel

Espacio convencional reglado : Pista con pared > Largo (m) > 20

Espacio convencional reglado : Pista con pared > Ancho (m) > 10

Espacio convencional reglado : Pista con pared > Altura pared (m) > 3

Espacio convencional reglado : Pista con pared > Superficie (m²) > 200

Espacio convencional reglado : Pista con pared > Número de paredes > 4

Espacio convencional reglado : Pista con pared > Orientación del eje longitudinal > NORTE-SUR

## SMASH PADEL MARTOS

### Espacios deportivos (3/5): PISTA DE PADEL 3

#### Actividad principal

- PADEL
- PADEL

#### Cerramiento

- ESPACIO ABIERTO
- Sólo cubierto (con abertura lateral)

#### Conservación del pavimento

- PERMITE LA PRACTICA DEPORTIVA
- Bueno

#### Estado de uso

- EN USO
- Normal

#### Iluminación

- PERMITE EL USO NOCTURNO
- Permite competición

#### Pavimento

- HIERBA ARTIFICIAL
- Con arena

#### Tipo de espacio

- CONVENCIONAL REGLADO
- Pistas con pared
- FRONTONES Y OTRAS PISTAS DE PARED
- Pádel

Espacio convencional reglado : Pista con pared > Largo (m) > 20

Espacio convencional reglado : Pista con pared > Ancho (m) > 10

Espacio convencional reglado : Pista con pared > Altura pared (m) > 3

Espacio convencional reglado : Pista con pared > Superficie (m²) > 200

Espacio convencional reglado : Pista con pared > Número de paredes > 4

Espacio convencional reglado : Pista con pared > Orientación del eje longitudinal > NORTE-SUR

## SMASH PADEL MARTOS

Espacios deportivos (4/5): PISTA DE PADEL 4

### Actividad principal

- PADEL
- PADEL

### Cerramiento

- ESPACIO ABIERTO
- Aire libre (no dispone de cubierta)

### Conservación del pavimento

- PERMITE LA PRACTICA DEPORTIVA
- Bueno

### Estado de uso

- EN USO
- Normal

### Iluminación

- PERMITE EL USO NOCTURNO
- Permite competición

### Pavimento

- HIERBA ARTIFICIAL
- Con arena

### Tipo de espacio

- CONVENCIONAL REGLADO
- Pistas con pared
- FRONTONES Y OTRAS PISTAS DE PARED
- Pádel

Espacio convencional reglado : Pista con pared > Largo (m) > 20

Espacio convencional reglado : Pista con pared > Ancho (m) > 10

Espacio convencional reglado : Pista con pared > Altura pared (m) > 3

Espacio convencional reglado : Pista con pared > Superficie (m²) > 200

Espacio convencional reglado : Pista con pared > Número de paredes > 4

Espacio convencional reglado : Pista con pared > Orientación del eje longitudinal > NORTE-SUR

## SMASH PADEL MARTOS

Espacios deportivos (5/5): PISTA DE PADEL 5

### Actividad principal

- PADEL
- PADEL

### Cerramiento

- ESPACIO ABIERTO
- Aire libre (no dispone de cubierta)

### Conservación del pavimento

- PERMITE LA PRACTICA DEPORTIVA
- Bueno

### Estado de uso

- EN USO
- Normal

### Iluminación

- PERMITE EL USO NOCTURNO
- Permite competición

### Pavimento

- HIERBA ARTIFICIAL
- Con arena

### Tipo de espacio

- CONVENCIONAL REGLADO
- Pistas con pared
- FRONTONES Y OTRAS PISTAS DE PARED
- Pádel

Espacio convencional reglado : Pista con pared > Largo (m) > 20

Espacio convencional reglado : Pista con pared > Ancho (m) > 10

Espacio convencional reglado : Pista con pared > Altura pared (m) > 3

Espacio convencional reglado : Pista con pared > Superficie (m²) > 200

Espacio convencional reglado : Pista con pared > Número de paredes > 4

Espacio convencional reglado : Pista con pared > Orientación del eje longitudinal > NORTE-SUR



Código IEDA: 27772

## SENDERO LAS CASILLAS DE MARTOS Y EL PANTANO DEL VIBORAS

CORTIJO DE SANTA INES (JA-3307) 23614, Martos (Jaén)

Teléfono:

Teléfono móvil:

Fax:

Email:

Web:

Senderos

### Tipo de gestor

- PROPIEDAD PUBLICA
- ADMINISTRACION LOCAL
- AYUNTAMIENTO

## SENDERO LAS CASILLAS DE MARTOS Y EL PANTANO DEL VIBORAS

### Atributos

#### Régimen de acceso

- Libre: Libre gratuito

#### Usuarios

- Deportistas en general

## SENDERO LAS CASILLAS DE MARTOS Y EL PANTANO DEL VIBORAS

Espacios deportivos (1/1): SENDERO LAS CASILLAS DE MARTOS Y EL PANTANO DEL VIBORAS

### Actividad principal

- MONTAÑA Y ESCALADA
- SENDERISMO

### Cerramiento

- ESPACIO ABIERTO
- Aire libre (no dispone de cubierta)

### Conservación del pavimento

- PERMITE LA PRACTICA DEPORTIVA
- Bueno

### Estado de uso

- EN USO
- Normal

### Iluminación

- NO PERMITE EL USO NOCTURNO
- No hay iluminación

### Pavimento

- NATURAL
- Tierra

### Tipo de espacio

- NO CONVENCIONAL - AREA DE ACTIVIDAD TERRESTRE
- Senderos
- Pequeño recorrido (PR)

Área de actividad terrestre : Senderos >  
Longitud del tramo municipal (m) > 13,600

Código IEDA: 27773

## SENDERO UMBRÍAS DE LA SIERRA DE LA CARACOLERA

PANTANO DEL VIBORAS. MIRADOR DE LAS CASILLAS , Martos (Jaén)

Teléfono:

Teléfono móvil:

Fax:

Email:

Web:

Senderos

### Tipo de gestor

- PROPIEDAD PUBLICA
- ADMINISTRACION LOCAL
- AYUNTAMIENTO

## SENDERO UMBRÍAS DE LA SIERRA DE LA CARACOLERA

### Atributos

#### Régimen de acceso

- Libre: Libre gratuito

#### Usuarios

- Deportistas en general

## SENDERO UMBRÍAS DE LA SIERRA DE LA CARACOLERA

Espacios deportivos (1/1): SENDERO UMBRÍAS DE LA SIERRA DE LA CARACOLERA

### Actividad principal

- MONTAÑA Y ESCALADA
- SENDERISMO

### Cerramiento

- ESPACIO ABIERTO
- Aire libre (no dispone de cubierta)

### Conservación del pavimento

- PERMITE LA PRACTICA DEPORTIVA
- Bueno

### Estado de uso

- EN USO
- Normal

### Iluminación

- NO PERMITE EL USO NOCTURNO
- No hay iluminación

### Pavimento

- NATURAL
- Tierra

### Tipo de espacio

- NO CONVENCIONAL - AREA DE ACTIVIDAD TERRESTRE
- Senderos
- Pequeño recorrido (PR)

Área de actividad terrestre : Senderos >  
Longitud del tramo municipal (m) > 7,220

Código IEDA: 27774

## SENDERO CASTILLO DEL VIBORAS Y CERRO DE SAN CRISTOBAL

PLAZA DE LA CONSTITUCIÓN DE LAS CASILLAS DE MARTOS 23614, Martos (Jaén)

Teléfono:

Teléfono móvil:

Fax:

Email:

Web:

Senderos

### Tipo de gestor

- PROPIEDAD PUBLICA
- ADMINISTRACION LOCAL
- AYUNTAMIENTO

## SENDERO CASTILLO DEL VIBORAS Y CERRO DE SAN CRISTOBAL

### Atributos

#### Régimen de acceso

- Libre: Libre gratuito

#### Usuarios

- Deportistas en general



## SENDERO CASTILLO DEL VIBORAS Y CERRO DE SAN CRISTOBAL

Espacios deportivos (1/1): SENDERO CASTILLO DEL VIBORAS Y CERRO DE SAN CRISTOBAL

### Actividad principal

- MONTAÑA Y ESCALADA
- SENDERISMO

### Cerramiento

- ESPACIO ABIERTO
- Aire libre (no dispone de cubierta)

### Conservación del pavimento

- PERMITE LA PRACTICA DEPORTIVA
- Bueno

### Estado de uso

- EN USO
- Normal

### Iluminación

- NO PERMITE EL USO NOCTURNO
- No hay iluminación

### Pavimento

- NATURAL
- Tierra

### Tipo de espacio

- NO CONVENCIONAL - AREA DE ACTIVIDAD TERRESTRE
- Senderos
- Pequeño recorrido (PR)

Área de actividad terrestre : Senderos >  
Longitud del tramo municipal (m) > 12,600

Código IEDA: 27775

## SENDERO LOS CORTIJOS, FUENTES Y MANANTIALES DE LA ENCOMIENDA DEL VIBORAS

CORTIJO EL PORTILLO (TM DE ALCAUDETE) 23660, Martos (Jaén)

Teléfono:

Teléfono móvil:

Fax:

Email:

Web:

Senderos

Tipo de gestor

- PROPIEDAD PUBLICA
- ADMINISTRACION LOCAL
- AYUNTAMIENTO

SENDERO LOS CORTIJOS, FUENTES Y MANANTIALES DE LA  
ENCOMIENDA DEL VIBORAS  
Atributos



SENDERO LOS CORTIJOS, FUENTES Y MANANTIALES DE LA  
ENCOMIENDA DEL VIBORAS  
Espacios deportivos (1/1): SENDERO LOS CORTIJOS, FUENTES Y  
MANANTIALES DE LA ENCOMIENDA DEL VIBORAS

Actividad principal

- MONTAÑA Y ESCALADA
- SENDERISMO

Cerramiento

- ESPACIO ABIERTO
- Aire libre (no dispone de cubierta)

Conservación del pavimento

- PERMITE LA PRACTICA DEPORTIVA
- Bueno

Estado de uso

- EN USO
- Normal

Iluminación

- NO PERMITE EL USO NOCTURNO
- No hay iluminación

Pavimento

- NATURAL
- Tierra

Tipo de espacio

- NO CONVENCIONAL - AREA DE  
ACTIVIDAD TERRESTRE
- Senderos
- Pequeño recorrido (PR)

Área de actividad terrestre : Senderos >  
Longitud del tramo municipal (m) > 10,930

Código IEDA: 27776

## SENDERO LA VENTA DE PANTALONES A LAS CASILLAS

PUERTA DE HIERRO SOBRE EL RIO VIBORAS Y VENTA DE PANTALONES , Martos (Jaén)

Teléfono:

Teléfono móvil:

Fax:

Email:

Web:

Senderos

### Tipo de gestor

- PROPIEDAD PUBLICA
- ADMINISTRACION LOCAL
- AYUNTAMIENTO

## SENDERO LA VENTA DE PANTALONES A LAS CASILLAS

### Atributos

#### Régimen de acceso

- Libre: Libre gratuito

#### Usuarios

- Deportistas en general

## SENDERO LA VENTA DE PANTALONES A LAS CASILLAS

Espacios deportivos (1/1): SENDERO LA VENTA DE PANTALONES A LAS CASILLAS

### Actividad principal

- MONTAÑA Y ESCALADA
- SENDERISMO

### Cerramiento

- ESPACIO ABIERTO
- Aire libre (no dispone de cubierta)

### Conservación del pavimento

- PERMITE LA PRACTICA DEPORTIVA
- Bueno

### Estado de uso

- EN USO
- Normal

### Iluminación

- NO PERMITE EL USO NOCTURNO
- No hay iluminación

### Pavimento

- NATURAL
- Tierra

### Tipo de espacio

- NO CONVENCIONAL - AREA DE ACTIVIDAD TERRESTRE
- Senderos
- Pequeño recorrido (PR)

Área de actividad terrestre : Senderos >  
Longitud del tramo municipal (m) > 10,700

Código IEDA: 7338

**C.E.I.P. SAN AMADOR**

CALLE TORREDONJIMENO 23600, Martos (Jaén)

Teléfono: 953 36 68 04

Teléfono móvil:

Fax:

Email:

Web: <http://ceipsanamador.blogspot.com/>

Pertenece a Centro educativo

Otros espacios complementarios, Pistas y pabellones deportivos

**Tipo de gestor**

- PROPIEDAD PUBLICA
- CTD
- ADMINISTRACION LOCAL EDUCATIVO
- AYUNTAMIENTO



## C.E.I.P. SAN AMADOR

### Atributos

#### Accesibilidad/Supresión de barreras arquitectónicas

- Deportistas: Permite la circulación exterior
- Visitantes/Espectadores: Permite la circulación exterior

#### Régimen de acceso

- Restringido: Restringido a alumnos

#### Protección contra incendios

- Extintores portátiles

#### Usuarios

- Escolares

#### Servicios generales

- Movilidad: Integrado en centro de carácter sociocultural o comercial
- Movilidad: Aparcamiento (propio o en las inmediaciones)
- Servicios generales: Zona infantil
- Servicio de mantenimiento: Almacén general

## C.E.I.P. SAN AMADOR

### Espacios deportivos (1/1): PISTA POLIDEPORTIVA

#### Actividad principal

- GIMNASIA
- GIMNASIA GENERAL (MANTENIMIENTO)

#### Cerramiento

- ESPACIO ABIERTO
- Aire libre (no dispone de cubierta)

#### Conservación del pavimento

- PERMITE LA PRACTICA DEPORTIVA
- Bueno

#### Estado de uso

- EN USO
- Normal

#### Iluminación

- NO PERMITE EL USO NOCTURNO
- No hay iluminación

#### Pavimento

- HORMIGONES AGLOMERADOS
- Hormigon con tratamiento superficial

#### Tipo de espacio

- CONVENCIONAL REGLADO
- Pistas
- PISTAS POLIDEPORTIVAS
- Pista Polideportiva de 400 a 800 m2

#### Actividad secundaria

FÚTBOL SALA

#### Actividad secundaria

Espacio convencional reglado : Pista >  
Largo (m) > 36.5

Espacio convencional reglado : Pista >  
Ancho (m) >

Espacio convencional reglado : Pista >  
Superficie (m<sup>2</sup>) > 693.5

Espacio convencional reglado : Pista >  
Orientación del eje longitudinal > NORTE -  
SUR

Código IEDA: 7659

## POLIDEPORTIVO MUNICIPAL DE MARTOS

CALLE DEPORTES 23600, Martos (Jaén)

Teléfono: +34953210060

Teléfono móvil:

Fax:

Email:

Web: <http://www.martos.es/>

Pistas de atletismo, Campos de fútbol, Piscinas, Pistas y pabellones deportivos, Pistas de tenis

### Tipo de gestor

- PROPIEDAD PUBLICA
- ADMINISTRACION LOCAL
- AYUNTAMIENTO

## POLIDEPORTIVO MUNICIPAL DE MARTOS

### Atributos

#### Accesibilidad/Supresión de barreras arquitectónicas

- Deportistas: Permite la circulación exterior
- Visitantes/Espectadores: Permite la circulación exterior
- Construcción: Instalación se ha adaptado mediante reformas
- Deportistas: Aseos adaptados (al menos uno)
- Deportistas: Vestuario adaptado (al menos uno)
- Visitantes/Espectadores: Aseos adaptados (al menos uno)

#### Régimen de acceso

- Libre: Libre pagando cuota periódica de abono o socio
- Libre: Libre pagando entrada

#### Protección contra incendios

- Extintores portátiles

#### Usuarios

- Deportistas de competición
- Deportistas en general

#### Eficiencia energética

- Tratamiento de residuos: Separación
- Gestión del agua: Superficie regable (m2): 6000

#### Servicios generales

- Movilidad: Aparcamiento (propio o en las inmediaciones)
- Servicios generales: Control de acceso
- Servicio de mantenimiento: Almacén general
- Servicios generales: Oficinas
- Servicios generales: Aula de formación
- Salud y estética: Desfibrilador permanente
- Salud y estética: Conexión 112

## POLIDEPORTIVO MUNICIPAL DE MARTOS

### Espacios deportivos (1/12): CAMPO DE FUTBOL

#### Actividad principal

- FÚTBOL
- FÚTBOL

#### Cerramiento

- ESPACIO ABIERTO
- Aire libre (no dispone de cubierta)

#### Conservación del pavimento

- PERMITE LA PRACTICA DEPORTIVA
- Bueno

#### Estado de uso

- EN USO
- Normal

#### Iluminación

- PERMITE EL USO NOCTURNO
- Permite competición

#### Pavimento

- HIERBA ARTIFICIAL
- Con caucho o similar

#### Tipo de espacio

- CONVENCIONAL REGLADO
- Campos
- CAMPOS ESPECIALIZADOS Y OTROS CAMPOS
- Campo de fútbol

Espacio convencional reglado : Campos >  
Largo (m) > 100

Espacio convencional reglado : Campos >  
Ancho (m) >

Espacio convencional reglado : Campos >  
Superficie (m²) > 6300

Espacio convencional reglado : Campos >  
Orientación del eje longitudinal > ESTE -  
OESTE

## POLIDEPORTIVO MUNICIPAL DE MARTOS

### Espacios deportivos (2/12): PISTA DE ATLETISMO

#### Actividad principal

- ATLETISMO
- CARRERAS

#### Cerramiento

- ESPACIO ABIERTO
- Aire libre (no dispone de cubierta)

#### Conservación del pavimento

- PERMITE LA PRACTICA DEPORTIVA
- Bueno

#### Estado de uso

- EN USO
- Normal

#### Iluminación

- PERMITE EL USO NOCTURNO
- Permite competición

#### Pavimento

- OTROS PAVIMENTOS
- Otros Pavimentos

#### Tipo de espacio

- CONVENCIONAL REGLADO
- Espacios longitudinales
- ESPACIOS LONGITUDINALES DE ATLETISMO
- Pista de Atletismo de 400 m

Espacio convencional reglado : Espacio longitudinal > Largo (m) > 400

Espacio convencional reglado : Espacio longitudinal > Ancho (m) > 8

Espacio convencional reglado : Espacio longitudinal > Superficie (m<sup>2</sup>) > 3200

Espacio convencional reglado : Espacio longitudinal > Número de calles > 8

Espacio convencional reglado : Espacio longitudinal > Orientación del eje longitudinal > ESTE - OESTE

## POLIDEPORTIVO MUNICIPAL DE MARTOS

### Espacios deportivos (3/12): PISTA DE TENIS 1

#### Actividad principal

- TENIS

#### Cerramiento

- ESPACIO ABIERTO
- Aire libre (no dispone de cubierta)

#### Conservación del pavimento

- PERMITE LA PRACTICA DEPORTIVA
- Bueno

#### Estado de uso

- EN USO
- Normal

#### Iluminación

- PERMITE EL USO NOCTURNO
- Permite competición

#### Pavimento

- HORMIGONES AGLOMERADOS
- Hormigon con tratamiento superficial

#### Tipo de espacio

- CONVENCIONAL REGLADO
- Pistas
- PISTAS ESPECIALIZADAS Y OTRAS PISTAS
- Pista de Tenis

Espacio convencional reglado : Pista >  
Largo (m) >

Espacio convencional reglado : Pista >  
Ancho (m) >

Espacio convencional reglado : Pista >  
Superficie (m²) > 230

Espacio convencional reglado : Pista >  
Orientación del eje longitudinal > NORTE -  
SUR

## POLIDEPORTIVO MUNICIPAL DE MARTOS

### Espacios deportivos (4/12): PISTA DE TENIS 2

#### Actividad principal

- TENIS

#### Cerramiento

- ESPACIO ABIERTO
- Aire libre (no dispone de cubierta)

#### Conservación del pavimento

- PERMITE LA PRACTICA DEPORTIVA
- Bueno

#### Estado de uso

- EN USO
- Normal

#### Iluminación

- PERMITE EL USO NOCTURNO
- Permite competición

#### Pavimento

- HORMIGONES AGLOMERADOS
- Hormigon con tratamiento superficial

#### Tipo de espacio

- CONVENCIONAL REGLADO
- Pistas
- PISTAS ESPECIALIZADAS Y OTRAS PISTAS
- Pista de Tenis

Espacio convencional reglado : Pista >  
Largo (m) >

Espacio convencional reglado : Pista >  
Ancho (m) >

Espacio convencional reglado : Pista >  
Superficie (m²) > 230

Espacio convencional reglado : Pista >  
Orientación del eje longitudinal > NORTE -  
SUR



## POLIDEPORTIVO MUNICIPAL DE MARTOS

### Espacios deportivos (5/12): PISTA DE TENIS 3

#### Actividad principal

- TENIS

#### Cerramiento

- ESPACIO ABIERTO
- Aire libre (no dispone de cubierta)

#### Conservación del pavimento

- PERMITE LA PRACTICA DEPORTIVA
- Bueno

#### Estado de uso

- EN USO
- Normal

#### Iluminación

- PERMITE EL USO NOCTURNO
- Permite competición

#### Pavimento

- HORMIGONES AGLOMERADOS
- Hormigon con tratamiento superficial

#### Tipo de espacio

- CONVENCIONAL REGLADO
- Pistas
- PISTAS ESPECIALIZADAS Y OTRAS PISTAS
- Pista de Tenis

Espacio convencional reglado : Pista >  
Largo (m) >

Espacio convencional reglado : Pista >  
Ancho (m) >

Espacio convencional reglado : Pista >  
Superficie (m²) > 230

Espacio convencional reglado : Pista >  
Orientación del eje longitudinal > NORTE -  
SUR

## POLIDEPORTIVO MUNICIPAL DE MARTOS

### Espacios deportivos (6/12): PISTA DE TENIS 4

#### Actividad principal

- TENIS

#### Cerramiento

- ESPACIO ABIERTO
- Aire libre (no dispone de cubierta)

#### Conservación del pavimento

- PERMITE LA PRACTICA DEPORTIVA
- Bueno

#### Estado de uso

- EN USO
- Normal

#### Iluminación

- PERMITE EL USO NOCTURNO
- Permite competición

#### Pavimento

- HORMIGONES AGLOMERADOS
- Hormigon con tratamiento superficial

#### Tipo de espacio

- CONVENCIONAL REGLADO
- Pistas
- PISTAS ESPECIALIZADAS Y OTRAS PISTAS
- Pista de Tenis

Espacio convencional reglado : Pista >  
Largo (m) >

Espacio convencional reglado : Pista >  
Ancho (m) >

Espacio convencional reglado : Pista >  
Superficie (m²) > 230

Espacio convencional reglado : Pista >  
Orientación del eje longitudinal > NORTE -  
SUR

## POLIDEPORTIVO MUNICIPAL DE MARTOS

### Espacios deportivos (7/12): PABELLON MUNICIPAL DE MARTOS

#### Actividad principal

- FÚTBOL
- FÚTBOL SALA

#### Cerramiento

- RECINTO CERRADO
- Cerrado fijo (cerramiento tradicional)

#### Conservación del pavimento

- PERMITE LA PRACTICA DEPORTIVA
- Bueno

#### Estado de uso

- EN USO
- Normal

#### Iluminación

- PERMITE EL USO NOCTURNO
- Permite competición

#### Pavimento

- SINTETICOS
- Sintetico rigido

#### Tipo de espacio

- CONVENCIONAL REGLADO
- Pistas
- PISTAS POLIDEPORTIVAS
- Pista Polideportiva de 1000 m2 o mayor

#### Actividad secundaria

Espacio convencional reglado : Pista >  
Largo (m) >

Espacio convencional reglado : Pista >  
Ancho (m) >

Espacio convencional reglado : Pista >  
Superficie (m<sup>2</sup>) > 1320

Espacio convencional reglado : Pista >  
Orientación del eje longitudinal > NORTE -  
SUR

## POLIDEPORTIVO MUNICIPAL DE MARTOS

### Espacios deportivos (8/12): PISCINA CUBIERTA DE 25

#### Actividad principal

- NATACIÓN
- NATACIÓN

#### Cerramiento

- RECINTO CERRADO
- Cerrado fijo (cerramiento tradicional)

#### Conservación del pavimento

- PERMITE LA PRACTICA DEPORTIVA
- Bueno

#### Estado de uso

- EN USO
- Normal

#### Iluminación

- PERMITE EL USO NOCTURNO
- Permite competición

#### Pavimento

- HORMIGONES AGLOMERADOS
- Hormigon con tratamiento superficial

#### Tipo de espacio

- CONVENCIONAL REGLADO
- Vasos de piscina
- VASOS DEPORTIVOS
- Vaso deportivo de 25 m

#### Actividad secundaria

##### Actividad secundaria

##### ENSEÑANZA

Espacio convencional reglado : Vaso de piscina > Largo (m) >

Espacio convencional reglado : Vaso de piscina > Ancho (m) > 10,5

Espacio convencional reglado : Vaso de piscina > Número de calles > 7

Espacio convencional reglado : Vaso de piscina > Superficie (m²) > 262,5

Espacio convencional reglado : Vaso de piscina > Rebosadero del vaso > Desbordante >

Espacio convencional reglado : Vaso de piscina > Accesibilidad al vaso > Fija >

Espacio convencional reglado : Vaso de piscina > Orientación del eje longitudinal > ESTE- OESTE

Espacio convencional reglado : Vaso de piscina > Pavimento recinto de vasos > Baldosas y similares >

Espacio convencional reglado : Vaso de piscina > Sistema de tratamiento de agua de piscinas > Cloro >

## POLIDEPORTIVO MUNICIPAL DE MARTOS

### Espacios deportivos (9/12): PISCINA DE CHAPOTEO CUBIERTA

#### Actividad principal

- NATACIÓN
- NATACIÓN RECREATIVA

#### Cerramiento

- RECINTO CERRADO
- Cerrado fijo (cerramiento tradicional)

#### Conservación del pavimento

- PERMITE LA PRACTICA DEPORTIVA
- Bueno

#### Estado de uso

- EN USO
- Normal

#### Iluminación

- PERMITE EL USO NOCTURNO
- Permite competición

#### Pavimento

- HORMIGONES AGLOMERADOS
- Hormigon con tratamiento superficial

#### Tipo de espacio

- CONVENCIONAL REGLADO
- Vasos de piscina
- OTROS VASOS
- Vaso de chapoteo

Espacio convencional reglado : Vaso de piscina > Largo (m) >

Espacio convencional reglado : Vaso de piscina > Ancho (m) > 7

Espacio convencional reglado : Vaso de piscina > Profundidad máxima (m) > 0,5

Espacio convencional reglado : Vaso de piscina > Profundidad mínima (m) > 0,5

Espacio convencional reglado : Vaso de piscina > Superficie (m<sup>2</sup>) > 105

Espacio convencional reglado : Vaso de piscina > Rebosadero del vaso > Desbordante >

Espacio convencional reglado : Vaso de piscina > Accesibilidad al vaso > Sin Accesibilidad >

Espacio convencional reglado : Vaso de piscina > Orientación del eje longitudinal > NORTE - SUR

Espacio convencional reglado : Vaso de piscina > Pavimento recinto de vasos > Baldosas y similares >

Espacio convencional reglado : Vaso de piscina > Sistema de tratamiento de agua de piscinas > Cloro >

## POLIDEPORTIVO MUNICIPAL DE MARTOS

### Espacios deportivos (10/12): PISTA POLIDEPORTIVA 1

#### Actividad principal

- FÚTBOL
- FÚTBOL SALA

#### Cerramiento

- ESPACIO ABIERTO
- Aire libre (no dispone de cubierta)

#### Conservación del pavimento

- PERMITE LA PRACTICA DEPORTIVA
- Bueno

#### Estado de uso

- EN USO
- Normal

#### Iluminación

- PERMITE EL USO NOCTURNO
- Permite entrenamientos

#### Pavimento

- HORMIGONES AGLOMERADOS
- Hormigon

#### Tipo de espacio

- CONVENCIONAL REGLADO
- Pistas
- PISTAS POLIDEPORTIVAS
- Pista Polideportiva de 400 a 800 m<sup>2</sup>

Espacio convencional reglado : Pista >  
Largo (m) >

Espacio convencional reglado : Pista >  
Ancho (m) >

Espacio convencional reglado : Pista >  
Superficie (m<sup>2</sup>) > 800

Espacio convencional reglado : Pista >  
Orientación del eje longitudinal > NORTE -  
SUR

## POLIDEPORTIVO MUNICIPAL DE MARTOS

### Espacios deportivos (11/12): PISTA POLIDEPORTIVA 2

#### Actividad principal

- FÚTBOL
- FÚTBOL SALA

#### Cerramiento

- ESPACIO ABIERTO
- Aire libre (no dispone de cubierta)

#### Conservación del pavimento

- PERMITE LA PRACTICA DEPORTIVA
- Bueno

#### Estado de uso

- EN USO
- Normal

#### Iluminación

- PERMITE EL USO NOCTURNO
- Permite entrenamientos

#### Pavimento

- HORMIGONES AGLOMERADOS
- Hormigon

#### Tipo de espacio

- CONVENCIONAL REGLADO
- Pistas
- PISTAS POLIDEPORTIVAS
- Pista Polideportiva de 400 a 800 m<sup>2</sup>

Espacio convencional reglado : Pista >  
Largo (m) >

Espacio convencional reglado : Pista >  
Ancho (m) >

Espacio convencional reglado : Pista >  
Superficie (m<sup>2</sup>) > 800

Espacio convencional reglado : Pista >  
Orientación del eje longitudinal > NORTE -  
SUR

## POLIDEPORTIVO MUNICIPAL DE MARTOS

### Espacios deportivos (12/12): MINI PABELLON - GIMNASIO

#### Actividad principal

- BALONCESTO
- MINIBASKET

#### Cerramiento

- RECINTO CERRADO
- Cerrado fijo (cerramiento tradicional)

#### Conservación del pavimento

- PERMITE LA PRACTICA DEPORTIVA
- Bueno

#### Estado de uso

- EN USO
- Normal

#### Iluminación

- PERMITE EL USO NOCTURNO
- Permite entrenamientos

#### Pavimento

- HORMIGONES AGLOMERADOS
- Hormigon

#### Tipo de espacio

- CONVENCIONAL REGLADO
- Pistas con pared

#### Actividad secundaria

#### Actividad secundaria

VOLEIBOL  
Espacio convencional reglado : Vaso de piscina > Pavimento recinto de vasos > Hormigones aglomerados >

Espacio convencional reglado : Vaso de piscina > Sistema de calentamiento de agua. Fuente de energía Principal >

Electricidad >  
Espacio convencional reglado : Sala > Largo (m) >

Espacio convencional reglado : Sala > Ancho (m) >

Espacio convencional reglado : Sala > Superficie (m²) > 254

Espacio convencional reglado : Sala > Altura de la sala > 6

Espacio convencional reglado : Sala > Orientación del eje longitudinal > NORTE - SUR



Código IEDA: 7660

## GIMNASIO ARRAYANES FITNESS CENTER

CALLE ARRAYAN, 39 23600, Martos (Jaén)

Teléfono: 953 55 11 88

Teléfono móvil:

Fax:

Email: [gimnasio@arrayanesfitnesscenter.com](mailto:gimnasio@arrayanesfitnesscenter.com)

Web: <https://www.arrayanesfitnesscenter.com/>

Otros espacios complementarios, Salas

### Tipo de gestor

- PROPIEDAD PUBLICA
- ADMINISTRACION LOCAL
- FEDERACION PROVINCIAL
- DEPORTIVOS EMPRESAS
- OTROS

## GIMNASIO ARRAYANES FITNESS CENTER

### Atributos

#### Accesibilidad/Supresión de barreras arquitectónicas

- Deportistas: Permite la circulación exterior
- Deportistas: Permite la circulación interior
- Visitantes/Espectadores: Permite la circulación exterior

#### Régimen de acceso

- Libre: Libre pagando cuota periódica de abono o socio
- Libre: Libre pagando entrada

#### Protección contra incendios

- Extintores portátiles

#### Usuarios

- Deportistas en general

#### Servicios generales

- Servicios generales: Control de acceso
- Servicios generales: Oficinas
- Servicio de mantenimiento: Almacén general
- Movilidad: Transporte colectivo (estación o parada de transporte colectivo en las inmediaciones de la instalación)
- Movilidad: Aparcamiento (propio o en las inmediaciones)
- Salud y estética: Enfermería
- Salud y estética: Desfibrilador permanente
- Salud y estética: Conexión 112

## GIMNASIO ARRAYANES FITNESS CENTER

### Espacios deportivos (1/4): SALA MUSCULACION

#### Actividad principal

- OTRAS ACTIVIDADES FISICO DEPORTIVAS
- MUSCULACIÓN

#### Cerramiento

- RECINTO CERRADO
- Cerrado fijo (cerramiento tradicional)

#### Conservación del pavimento

- PERMITE LA PRACTICA DEPORTIVA
- Bueno

#### Estado de uso

- EN USO
- Normal

#### Iluminación

- PERMITE EL USO NOCTURNO
- Permite entrenamientos

#### Pavimento

- MADERA
- Madera elastico

#### Tipo de espacio

- CONVENCIONAL REGLADO
- Salas
- SALA ESPECIALIZADA Y OTRAS SALAS
- Sala equipada

#### Actividad secundaria

: GIMNASIA GENERAL  
(MANTENIMIENTO)

#### Actividad secundaria

: CARDIOVASCULARES (CINTA,  
BICICLETA ESTÁTICA Y REMO)

Espacio convencional reglado : Sala >

Altura de la sala > 3,5

## GIMNASIO ARRAYANES FITNESS CENTER

### Espacios deportivos (2/4): SALA FUNCIONAL

#### Actividad principal

- GIMNASIA
- GIMNASIA GENERAL  
(MANTENIMIENTO)

#### Cerramiento

- RECINTO CERRADO
- Cerrado fijo (cerramiento tradicional)

#### Conservación del pavimento

- PERMITE LA PRACTICA DEPORTIVA
- Bueno

#### Estado de uso

- EN USO
- Normal

#### Iluminación

- PERMITE EL USO NOCTURNO
- Permite entrenamientos

#### Pavimento

- MADERA
- Madera elastico

#### Tipo de espacio

- CONVENCIONAL REGLADO
- Salas
- SALA ESPECIALIZADA Y OTRAS SALAS
- Sala equipada

## GIMNASIO ARRAYANES FITNESS CENTER

### Espacios deportivos (3/4): SALA CICLO INDOOR

#### Actividad principal

- OTRAS ACTIVIDADES FISICO DEPORTIVAS
- CARDIOVASCULARES (CINTA, BICICLETA ESTÁTICA Y REMO)

#### Cerramiento

- RECINTO CERRADO
- Cerrado fijo (cerramiento tradicional)

#### Conservación del pavimento

- PERMITE LA PRACTICA DEPORTIVA
- Bueno

#### Estado de uso

- EN USO
- Normal

#### Iluminación

- PERMITE EL USO NOCTURNO
- Permite entrenamientos

#### Pavimento

- MADERA
- Madera elastico

#### Tipo de espacio

- CONVENCIONAL REGLADO
- Salas
- SALA ESPECIALIZADA Y OTRAS SALAS
- Sala especializada

Espacio convencional reglado : Sala >  
Altura de la sala > 4

## GIMNASIO ARRAYANES FITNESS CENTER

### Espacios deportivos (4/4): SALA POLIVALENTE

#### Actividad principal

- GIMNASIA
- GIMNASIA GENERAL (MANTENIMIENTO)

#### Cerramiento

- RECINTO CERRADO
- Cerrado fijo (cerramiento tradicional)

#### Conservación del pavimento

- PERMITE LA PRACTICA DEPORTIVA
- Bueno

#### Estado de uso

- EN USO
- Normal

#### Iluminación

- PERMITE EL USO NOCTURNO
- Permite entrenamientos

#### Pavimento

- MADERA
- Madera elastico

#### Tipo de espacio

- CONVENCIONAL REGLADO
- Salas
- SALA ESPECIALIZADA Y OTRAS SALAS
- Otras salas Sup mayor 50 m

Espacio convencional reglado : Sala >  
Altura de la sala > 4

Código IEDA: 7661

## FORMAS GYM

CALLE LA TEJA, 56 23600, Martos (Jaén)

Teléfono:

Teléfono móvil: 675 73 90 75

Fax:

Email: clarisqp2@gmail.com

Web:

Salas

### Tipo de gestor

- PROPIEDAD PUBLICA
- ADMINISTRACION LOCAL
- FEDERACION PROVINCIAL
- DEPORTIVOS EMPRESAS
- OTROS

## FORMAS GYM

### Atributos

#### Accesibilidad/Supresión de barreras arquitectónicas

- Deportistas: Permite la circulación exterior
- Deportistas: Permite la circulación interior
- Visitantes/Espectadores: Permite la circulación exterior

#### Régimen de acceso

- Libre: Libre pagando cuota periódica de abono o socio
- Libre: Libre pagando entrada

#### Protección contra incendios

- Extintores portátiles

#### Usuarios

- Deportistas en general

#### Servicios generales

- Servicios generales: Control de acceso
- Servicios generales: Oficinas
- Servicio de mantenimiento: Almacén general



## FORMAS GYM

### Espacios deportivos (1/3): SALA CARDIO-MUSCULACION

#### Actividad principal

- GIMNASIA
- GIMNASIA GENERAL (MANTENIMIENTO)

#### Cerramiento

- RECINTO CERRADO
- Cerrado fijo (cerramiento tradicional)

#### Conservación del pavimento

- PERMITE LA PRACTICA DEPORTIVA
- Bueno

#### Estado de uso

- EN USO
- Normal

#### Iluminación

- PERMITE EL USO NOCTURNO
- Permite entrenamientos

#### Pavimento

- OTROS PAVIMENTOS
- Otros Pavimentos

#### Tipo de espacio

- CONVENCIONAL REGLADO
- Salas
- SALA ESPECIALIZADA Y OTRAS SALAS
- Otras salas Sup mayor 50 m

#### Actividad secundaria

: CARDIOVASCULARES (CINTA, BICICLETA ESTÁTICA Y REMO)

Espacio convencional reglado : Sala > Largo (m) >

Espacio convencional reglado : Sala > Ancho (m) > 9

Espacio convencional reglado : Sala > Superficie (m<sup>2</sup>) >

Espacio convencional reglado : Sala > Altura de la sala > 5

## FORMAS GYM

### Espacios deportivos (2/3): SALA DE SPINNING

#### Actividad principal

- GIMNASIA
- GIMNASIA GENERAL (MANTENIMIENTO)

#### Cerramiento

- RECINTO CERRADO
- Cerrado fijo (cerramiento tradicional)

#### Conservación del pavimento

- PERMITE LA PRACTICA DEPORTIVA
- Bueno

#### Estado de uso

- EN USO
- Normal

#### Iluminación

- PERMITE EL USO NOCTURNO
- Permite entrenamientos

#### Pavimento

- MADERA
- Madera elastico

#### Tipo de espacio

- CONVENCIONAL REGLADO
- Salas
- SALA ESPECIALIZADA Y OTRAS SALAS
- Otras salas Sup menor 50 m

#### Actividad secundaria

: CARDIOVASCULARES (CINTA, BICICLETA ESTÁTICA Y REMO)

Espacio convencional reglado : Sala > Largo (m) >

Espacio convencional reglado : Sala > Ancho (m) > 5

Espacio convencional reglado : Sala > Superficie (m<sup>2</sup>) >

Espacio convencional reglado : Sala > Altura de la sala > 4

## FORMAS GYM

### Espacios deportivos (3/3): SALA DE USOS MULTIPLES

#### Actividad principal

- GIMNASIA
- GIMNASIA GENERAL (MANTENIMIENTO)

#### Cerramiento

- ESPACIO ABIERTO
- Sólo cubierto (con abertura lateral)

#### Conservación del pavimento

- PERMITE LA PRACTICA DEPORTIVA
- Bueno

#### Estado de uso

- EN USO
- Normal

#### Iluminación

- PERMITE EL USO NOCTURNO
- Permite entrenamientos

#### Pavimento

- MADERA
- Madera elastico

#### Tipo de espacio

- CONVENCIONAL REGLADO
- Salas
- SALA ESPECIALIZADA Y OTRAS SALAS
- Otras salas Sup menor 50 m

#### Actividad secundaria

: CARDIOVASCULARES (CINTA, BICICLETA ESTÁTICA Y REMO)

Espacio convencional reglado : Sala > Largo (m) >

Espacio convencional reglado : Sala > Ancho (m) > 5

Espacio convencional reglado : Sala > Superficie (m²) >

Espacio convencional reglado : Sala > Altura de la sala > 4

Código IEDA: 7663

## PISTA DE FUTBOL SALA

CALLE PRIEGO 23600, Martos (Jaén)

Teléfono: 953 21 00 00

Teléfono móvil:

Fax:

Email:

Web: <https://www.martos.es/>

Pistas y pabellones deportivos

### Tipo de gestor

- PROPIEDAD PUBLICA
- ADMINISTRACION LOCAL
- AYUNTAMIENTO

## PISTA DE FUTBOL SALA

### Atributos

#### Accesibilidad/Supresión de barreras arquitectónicas

- Deportistas: Permite la circulación exterior
- Deportistas: Permite la circulación interior
- Visitantes/Espectadores: Permite la circulación exterior
- Visitantes/Espectadores: Permite la circulación interior

#### Régimen de acceso

- Libre: Libre gratuito

#### Protección contra incendios

- Extintores portátiles

#### Usuarios

- Deportistas en general

#### Servicios generales

- Movilidad: Aparcamiento (propio o en las inmediaciones)

## PISTA DE FUTBOL SALA

### Espacios deportivos (1/1): PISTA DE FUTBOL SALA

#### Actividad principal

- FÚTBOL
- FÚTBOL SALA

#### Cerramiento

- ESPACIO ABIERTO
- Aire libre (no dispone de cubierta)

#### Conservación del pavimento

- PERMITE LA PRACTICA DEPORTIVA
- Regular

#### Estado de uso

- EN USO
- Normal

#### Iluminación

- NO PERMITE EL USO NOCTURNO
- No hay iluminación

#### Pavimento

- HORMIGONES AGLOMERADOS
- Hormigon poroso

#### Tipo de espacio

- CONVENCIONAL REGLADO
- Pistas
- PISTAS ESPECIALIZADAS Y OTRAS PISTAS
- Otras pistas menores a 400 m<sup>2</sup>

Espacio convencional reglado : Pista > Largo (m) >

Espacio convencional reglado : Pista > Ancho (m) >

Espacio convencional reglado : Pista > Superficie (m<sup>2</sup>) > 400

Espacio convencional reglado : Pista > Orientación del eje longitudinal > NORTE - SUR

Código IEDA: 7668

## ruta de los puentes

CARRETERA ALCAUDETE 23600, Martos (Jaén)

Teléfono: 953 21 00 00

Teléfono móvil:

Fax:

Email:

Web: <https://www.martos.es/>

Áreas de actividad terrestre

### Tipo de gestor

- PROPIEDAD PUBLICA
- ADMINISTRACION LOCAL
- AYUNTAMIENTO

## RUTA DE LOS PUENTES

### Atributos

#### Accesibilidad/Supresión de barreras arquitectónicas

- Deportistas: Permite la circulación exterior
- Deportistas: Permite la circulación interior
- Visitantes/Espectadores: Permite la circulación exterior
- Visitantes/Espectadores: Permite la circulación interior

#### Régimen de acceso

- Libre: Libre gratuito

#### Usuarios

- Deportistas en general



## RUTA DE LOS PUENTES

Espacios deportivos (1/1): RUTA

### Actividad principal

- MONTAÑA Y ESCALADA
- SENDERISMO

### Cerramiento

- ESPACIO ABIERTO
- Aire libre (no dispone de cubierta)

### Conservación del pavimento

- PERMITE LA PRACTICA DEPORTIVA
- Bueno

### Estado de uso

- EN USO
- Normal

### Iluminación

- NO PERMITE EL USO NOCTURNO
- No hay iluminación

### Pavimento

- NATURAL
- Otros

### Tipo de espacio

- NO CONVENCIONAL - AREA DE ACTIVIDAD TERRESTRE
- Senderos
- Sendero Local (SL)

Área de actividad terrestre : Senderos >  
Longitud del tramo municipal (m) > 18110

Código IEDA: 7670

## RUTA DEL ACEITE

MARTOS ANTIGUA 23600, Martos (Jaén)

Teléfono: 953 21 00 00

Teléfono móvil:

Fax:

Email:

Web: <https://www.martos.es/>

Áreas de actividad terrestre

### Tipo de gestor

- PROPIEDAD PUBLICA
- UNIVERSIDADES PUBLICAS
- ADMINISTRACION AUTONOMICA
- CC.AA

## RUTA DEL ACEITE

### Atributos

#### Accesibilidad/Supresión de barreras arquitectónicas

- Deportistas: Permite la circulación exterior
- Visitantes/Espectadores: Permite la circulación exterior

#### Régimen de acceso

- Libre: Libre gratuito

#### Usuarios

- Deportistas en general

## RUTA DEL ACEITE

### Espacios deportivos (1/1): RUTA

#### Actividad principal

- MONTAÑA Y ESCALADA
- SENDERISMO

#### Cerramiento

- ESPACIO ABIERTO
- Aire libre (no dispone de cubierta)

#### Conservación del pavimento

- PERMITE LA PRACTICA DEPORTIVA
- Bueno

#### Estado de uso

- EN USO
- Normal

#### Iluminación

- NO PERMITE EL USO NOCTURNO
- No hay iluminación

#### Pavimento

- NATURAL
- Otros

#### Tipo de espacio

- NO CONVENCIONAL - AREA DE ACTIVIDAD TERRESTRE
- Senderos
- Pequeño recorrido (PR)

Área de actividad terrestre : Senderos >  
Longitud del tramo municipal (m) > 22000

Código IEDA: 7672

## PISCINA MUNICIPAL BELLAVISTA

CALLE CERRILLO, 4 23600, Martos (Jaén)

Teléfono: +34953702347

Teléfono móvil:

Fax:

Email:

Web: <https://www.martos.es/>

Piscinas

### Tipo de gestor

- PROPIEDAD PUBLICA
- ADMINISTRACION LOCAL
- AYUNTAMIENTO

## PISCINA MUNICIPAL BELLAVISTA

### Atributos

#### Accesibilidad/Supresión de barreras arquitectónicas

- Deportistas: Permite la circulación exterior
- Deportistas: Permite la circulación interior
- Visitantes/Espectadores: Permite la circulación exterior
- Visitantes/Espectadores: Permite la circulación interior

#### Régimen de acceso

- Libre: Libre pagando entrada

#### Protección contra incendios

- Extintores portátiles

#### Usuarios

- Deportistas en general

#### Servicios generales

- Movilidad: Aparcamiento (propio o en las inmediaciones)
- Servicios generales: Bar
- Servicio de mantenimiento: Almacén general

## PISCINA MUNICIPAL BELLAVISTA

### Espacios deportivos (1/2): PISCINA RECREATIVA

#### Actividad principal

- NATACIÓN
- NATACIÓN RECREATIVA

#### Cerramiento

- ESPACIO ABIERTO
- Cerramiento estacional (temporadas)

#### Conservación del pavimento

- PERMITE LA PRACTICA DEPORTIVA
- Bueno

#### Estado de uso

- EN USO
- Estacional

#### Iluminación

- NO PERMITE EL USO NOCTURNO
- Es parcial o insuficiente

#### Pavimento

- HORMIGONES AGLOMERADOS
- Hormigon poroso

#### Tipo de espacio

- CONVENCIONAL REGLADO
- Vasos de piscina
- OTROS VASOS
- Vaso recreativo

Espacio convencional reglado : Vaso de piscina > Largo (m) >

Espacio convencional reglado : Vaso de piscina > Ancho (m) >

Espacio convencional reglado : Vaso de piscina > Superficie (m<sup>2</sup>) > 488

Espacio convencional reglado : Vaso de piscina > Rebosadero del vaso > Desbordante >

Espacio convencional reglado : Vaso de piscina > Accesibilidad al vaso > Fija >

Espacio convencional reglado : Vaso de piscina > Orientación del eje longitudinal > NORTE - SUR

Espacio convencional reglado : Vaso de piscina > Pavimento recinto de vasos > Baldosas y similares >

Espacio convencional reglado : Vaso de piscina > Sistema de tratamiento de agua de piscinas > Cloro >

## PISCINA MUNICIPAL BELLAVISTA

### Espacios deportivos (2/2): PISCINA DE CHAPOTEO

#### Actividad principal

- NATACIÓN
- NATACIÓN RECREATIVA

#### Cerramiento

- ESPACIO ABIERTO
- Cerramiento estacional (temporadas)

#### Conservación del pavimento

- PERMITE LA PRACTICA DEPORTIVA
- Bueno

#### Estado de uso

- EN USO
- Normal

#### Iluminación

- NO PERMITE EL USO NOCTURNO
- Es parcial o insuficiente

#### Pavimento

- HORMIGONES AGLOMERADOS
- Hormigon poroso

#### Tipo de espacio

- CONVENCIONAL REGLADO
- Vasos de piscina
- OTROS VASOS
- Vaso de chapoteo

Espacio convencional reglado : Vaso de piscina > Largo (m) > 8

Espacio convencional reglado : Vaso de piscina > Ancho (m) > 6

Espacio convencional reglado : Vaso de piscina > Superficie (m²) >

Espacio convencional reglado : Vaso de piscina > Rebosadero del vaso > Desbordante >

Espacio convencional reglado : Vaso de piscina > Accesibilidad al vaso > Sin Accesibilidad >

Espacio convencional reglado : Vaso de piscina > Orientación del eje longitudinal > NORTE - SUR

Espacio convencional reglado : Vaso de piscina > Pavimento recinto de vasos > Baldosas y similares >

Espacio convencional reglado : Vaso de piscina > Sistema de tratamiento de agua de piscinas > Cloro >



Código IEDA: 7673

**I.E.S. SAN FELIPE NERI**

CALLE RÍO JÁNDULA, 1 23600, Martos (Jaén)

Teléfono: 953 36 68 10

Teléfono móvil:

Fax:

Email: [secretaria@sanfelipenerimartos.es](mailto:secretaria@sanfelipenerimartos.es)

Web: <http://www.sanfelipenerimartos.es/>

Pertenece a Centro educativo

Pistas y pabellones deportivos

**Tipo de gestor**

- PROPIEDAD PUBLICA
- M INTERIOR
- ADMINISTRACION AUTONOMICA EDUCATIVO
- CC.AA

## I.E.S. SAN FELIPE NERI

### Atributos

#### Accesibilidad/Supresión de barreras arquitectónicas

- Deportistas: Permite la circulación exterior
- Deportistas: Permite la circulación interior
- Visitantes/Espectadores: Permite la circulación exterior
- Visitantes/Espectadores: Permite la circulación interior

#### Régimen de acceso

- Restringido: Restringido a alumnos

#### Protección contra incendios

- Extintores portátiles

#### Usuarios

- Escolares

#### Servicios generales

- Movilidad: Integrado en centro de carácter sociocultural o comercial
- Movilidad: Aparcamiento (propio o en las inmediaciones)
- Servicios generales: Control de acceso
- Servicios generales: Oficinas
- Servicios generales: Aula de formación
- Servicio de mantenimiento: Almacén general

## I.E.S. SAN FELIPE NERI

### Espacios deportivos (1/4): PISTA POLIDEPORTIVA 1

#### Actividad principal

- FÚTBOL
- FÚTBOL SALA

#### Cerramiento

- ESPACIO ABIERTO
- Aire libre (no dispone de cubierta)

#### Conservación del pavimento

- PERMITE LA PRACTICA DEPORTIVA
- Bueno

#### Estado de uso

- EN USO
- Normal

#### Iluminación

- PERMITE EL USO NOCTURNO
- Permite entrenamientos

#### Pavimento

- HORMIGONES AGLOMERADOS
- Hormigon

#### Tipo de espacio

- CONVENCIONAL REGLADO
- Pistas
- PISTAS POLIDEPORTIVAS
- Pista Polideportiva de 400 a 800 m2

#### Actividad secundaria

##### Actividad secundaria

VOLEIBOL  
Espacio convencional reglado : Pista >  
Largo (m) >

Espacio convencional reglado : Pista >  
Ancho (m) >

Espacio convencional reglado : Pista >  
Superficie (m<sup>2</sup>) > 800

Espacio convencional reglado : Pista >  
Orientación del eje longitudinal > ESTE -  
OESTE

## I.E.S. SAN FELIPE NERI

### Espacios deportivos (2/4): PISTA POLIDEPORTIVA 2

#### Actividad principal

- BALONCESTO
- BALONCESTO

#### Cerramiento

- ESPACIO ABIERTO
- Aire libre (no dispone de cubierta)

#### Conservación del pavimento

- PERMITE LA PRACTICA DEPORTIVA
- Bueno

#### Estado de uso

- EN USO
- Normal

#### Iluminación

- PERMITE EL USO NOCTURNO
- Permite entrenamientos

#### Pavimento

- HORMIGONES AGLOMERADOS
- Hormigon

#### Tipo de espacio

- CONVENCIONAL REGLADO
- Pistas
- PISTAS POLIDEPORTIVAS
- Pista Polideportiva de 400 a 800 m2

#### Actividad secundaria

**VOLEIBOL**  
Espacio convencional reglado : Pista >  
Largo (m) >

Espacio convencional reglado : Pista >  
Ancho (m) >

Espacio convencional reglado : Pista >  
Superficie (m<sup>2</sup>) > 420

Espacio convencional reglado : Pista >  
Orientación del eje longitudinal > ESTE -  
OESTE

## I.E.S. SAN FELIPE NERI

### Espacios deportivos (3/4): PISTA VOLEIBOL 1

#### Actividad principal

- VOLEIBOL
- VOLEIBOL

#### Cerramiento

- ESPACIO ABIERTO
- Aire libre (no dispone de cubierta)

#### Conservación del pavimento

- PERMITE LA PRACTICA DEPORTIVA
- Bueno

#### Estado de uso

- EN USO
- Normal

#### Iluminación

- PERMITE EL USO NOCTURNO
- Permite entrenamientos

#### Pavimento

- HORMIGONES AGLOMERADOS
- Hormigon

#### Tipo de espacio

- CONVENCIONAL REGLADO
- Pistas
- PISTAS ESPECIALIZADAS Y OTRAS PISTAS
- Otras pistas menores a 400 m<sup>2</sup>

Espacio convencional reglado : Pista > Largo (m) >

Espacio convencional reglado : Pista > Ancho (m) > 6

Espacio convencional reglado : Pista > Superficie (m<sup>2</sup>) >

Espacio convencional reglado : Pista > Orientación del eje longitudinal > ESTE - OESTE

## I.E.S. SAN FELIPE NERI

### Espacios deportivos (4/4): PISTA VOLEIBOL 2

#### Actividad principal

- VOLEIBOL
- VOLEIBOL

#### Cerramiento

- ESPACIO ABIERTO
- Aire libre (no dispone de cubierta)

#### Conservación del pavimento

- PERMITE LA PRACTICA DEPORTIVA
- Bueno

#### Estado de uso

- EN USO
- Normal

#### Iluminación

- PERMITE EL USO NOCTURNO
- Permite entrenamientos

#### Pavimento

- HORMIGONES AGLOMERADOS
- Hormigon

#### Tipo de espacio

- CONVENCIONAL REGLADO
- Pistas
- PISTAS ESPECIALIZADAS Y OTRAS PISTAS
- Otras pistas menores a 400 m<sup>2</sup>

Espacio convencional reglado : Pista > Largo (m) >

Espacio convencional reglado : Pista > Ancho (m) > 6

Espacio convencional reglado : Pista > Superficie (m<sup>2</sup>) >

Espacio convencional reglado : Pista > Orientación del eje longitudinal > ESTE - OESTE

Código IEDA: 7674

## COTO DE PESCA RIO GRANDE

RIO VIBERAS 23600, Martos (Jaén)

Teléfono: 953 21 00 00

Teléfono móvil:

Fax:

Email:

Web: <https://www.martos.es/>

Áreas de actividad terrestre

### Tipo de gestor

- PROPIEDAD PUBLICA
- ADMINISTRACION LOCAL
- AYUNTAMIENTO

## COTO DE PESCA RIO GRANDE

### Atributos

#### Accesibilidad/Supresión de barreras arquitectónicas

- Deportistas: Permite la circulación exterior
- Deportistas: Permite la circulación interior

#### Régimen de acceso

- Libre: Libre gratuito

#### Usuarios

- Deportistas en general



## COTO DE PESCA RIO GRANDE

Espacios deportivos (1/1): RIO

### Actividad principal

- PESCA
- PESCA CONTINENTAL

### Cerramiento

- ESPACIO ABIERTO
- Aire libre (no dispone de cubierta)

### Conservación del pavimento

- PERMITE LA PRACTICA DEPORTIVA
- Bueno

### Estado de uso

- EN USO
- Normal

### Iluminación

- NO PERMITE EL USO NOCTURNO
- No hay iluminación

### Pavimento

- NATURAL
- Otros

### Tipo de espacio

- NO CONVENCIONAL - AREA DE ACTIVIDAD TERRESTRE
- Otras áreas de actividad terrestres

Código IEDA: 7689

## PISTAS SECTOR 4

CALLE TORRE DE LA AYALA 23600, Martos (Jaén)

Teléfono: 953 21 00 00

Teléfono móvil:

Fax:

Email: <https://www.martos.es/>

Web:

Pistas y pabellones deportivos

### Tipo de gestor

- PROPIEDAD PUBLICA
- ADMINISTRACION LOCAL
- AYUNTAMIENTO

## PISTAS SECTOR 4

### Atributos

#### Accesibilidad/Supresión de barreras arquitectónicas

- Deportistas: Permite la circulación exterior
- Deportistas: Permite la circulación interior
- Visitantes/Espectadores: Permite la circulación exterior
- Visitantes/Espectadores: Permite la circulación interior

#### Régimen de acceso

- Libre: Libre gratuito

#### Usuarios

- Deportistas en general

#### Servicios generales

- Movilidad: Aparcamiento (propio o en las inmediaciones)

## PISTAS SECTOR 4

### Espacios deportivos (1/3): PISTA DE FUTBOL SALA 1

#### Actividad principal

- FÚTBOL
- FÚTBOL SALA

#### Cerramiento

- ESPACIO ABIERTO
- Aire libre (no dispone de cubierta)

#### Conservación del pavimento

- PERMITE LA PRACTICA DEPORTIVA
- Bueno

#### Estado de uso

- EN USO
- Normal

#### Iluminación

- NO PERMITE EL USO NOCTURNO
- No hay iluminación

#### Pavimento

- HORMIGONES AGLOMERADOS
- Hormigon poroso

#### Tipo de espacio

- CONVENCIONAL REGLADO
- Pistas
- PISTAS ESPECIALIZADAS Y OTRAS PISTAS
- Otras pistas mayores o iguales 400 m<sup>2</sup>

Espacio convencional reglado : Pista >  
Largo (m) >

Espacio convencional reglado : Pista >  
Ancho (m) >

Espacio convencional reglado : Pista >  
Superficie (m<sup>2</sup>) > 576

Espacio convencional reglado : Pista >  
Orientación del eje longitudinal >  
NOROESTE - SURESTE

## PISTAS SECTOR 4

### Espacios deportivos (2/3): PISTA DE FUTBOL SALA 2

#### Actividad principal

- FÚTBOL
- FÚTBOL SALA

#### Cerramiento

- ESPACIO ABIERTO
- Aire libre (no dispone de cubierta)

#### Conservación del pavimento

- PERMITE LA PRACTICA DEPORTIVA
- Bueno

#### Estado de uso

- EN USO
- Normal

#### Iluminación

- NO PERMITE EL USO NOCTURNO
- No hay iluminación

#### Pavimento

- HORMIGONES AGLOMERADOS
- Hormigon poroso

#### Tipo de espacio

- CONVENCIONAL REGLADO
- Pistas
- PISTAS ESPECIALIZADAS Y OTRAS PISTAS
- Otras pistas mayores o iguales 400 m<sup>2</sup>

Espacio convencional reglado : Pista >  
Largo (m) >

Espacio convencional reglado : Pista >  
Ancho (m) >

Espacio convencional reglado : Pista >  
Superficie (m<sup>2</sup>) > 576

Espacio convencional reglado : Pista >  
Orientación del eje longitudinal >  
NOROESTE - SURESTE

## PISTAS SECTOR 4

### Espacios deportivos (3/3): PISTA DE BALONCESTO

#### Actividad principal

- BALONCESTO
- BALONCESTO

#### Cerramiento

- ESPACIO ABIERTO
- Aire libre (no dispone de cubierta)

#### Conservación del pavimento

- PERMITE LA PRACTICA DEPORTIVA
- Bueno

#### Estado de uso

- EN USO
- Normal

#### Iluminación

- NO PERMITE EL USO NOCTURNO
- No hay iluminación

#### Pavimento

- HORMIGONES AGLOMERADOS
- Hormigon poroso

#### Tipo de espacio

- CONVENCIONAL REGLADO
- Pistas
- PISTAS ESPECIALIZADAS Y OTRAS PISTAS
- Otras pistas mayores o iguales 400 m2

Espacio convencional reglado : Pista > Largo (m) >

Espacio convencional reglado : Pista > Ancho (m) >

Espacio convencional reglado : Pista > Superficie (m²) > 576

Espacio convencional reglado : Pista > Orientación del eje longitudinal > NOROESTE - SURESTE

Código IEDA: 7690

## CAMPO DE FUTBOL EL LAGARTIJO

PARQUE EL LAGARTIJO 23600, Martos (Jaén)

Teléfono: 953 21 00 00

Teléfono móvil:

Fax:

Email:

Web: <https://www.martos.es/>

Otros espacios convencionales

### Tipo de gestor

- PROPIEDAD PUBLICA
- ADMINISTRACION LOCAL
- AYUNTAMIENTO

## CAMPO DE FUTBOL EL LAGARTIJO

### Atributos

#### Accesibilidad/Supresión de barreras arquitectónicas

- Deportistas: Permite la circulación exterior
- Visitantes/Espectadores: Permite la circulación exterior

#### Régimen de acceso

- Libre: Libre gratuito

#### Usuarios

- Deportistas en general

#### Servicios generales

- Movilidad: Aparcamiento (propio o en las inmediaciones)



## CAMPO DE FUTBOL EL LAGARTIJO

### Espacios deportivos (1/1): CAMPO DE FUTBOL

#### Actividad principal

- FÚTBOL
- FÚTBOL

#### Cerramiento

- ESPACIO ABIERTO
- Aire libre (no dispone de cubierta)

#### Conservación del pavimento

- PERMITE LA PRACTICA DEPORTIVA
- Bueno

#### Estado de uso

- EN USO
- Normal

#### Iluminación

- NO PERMITE EL USO NOCTURNO
- Es parcial o insuficiente

#### Pavimento

- NATURAL
- Arena

#### Tipo de espacio

- CONVENCIONAL REGLADO

Espacio convencional reglado : Campos >  
Largo (m) >

Espacio convencional reglado : Campos >  
Ancho (m) >

Espacio convencional reglado : Campos >  
Superficie (m²) > 1500

Espacio convencional reglado : Campos >  
Orientación del eje longitudinal > NORTE -  
SUR

Código IEDA: 7691

## PISTA MOLINO BORDO

CALLE MALEZA 23600, Martos (Jaén)

Teléfono: 953 21 00 00

Teléfono móvil:

Fax:

Email:

Web: <https://www.martos.es/>

Campos de fútbol

### Tipo de gestor

- PROPIEDAD PUBLICA
- ADMINISTRACION LOCAL
- AYUNTAMIENTO

## PISTA MOLINO BORDO

### Atributos

#### Accesibilidad/Supresión de barreras arquitectónicas

- Deportistas: Permite la circulación exterior
- Deportistas: Permite la circulación interior
- Visitantes/Espectadores: Permite la circulación exterior

#### Régimen de acceso

- Libre: Libre gratuito

#### Usuarios

- Deportistas en general

## PISTA MOLINO BORDO

### Espacios deportivos (1/1): CAMPO DE FUTBOL

#### Actividad principal

- FÚTBOL
- FÚTBOL

#### Cerramiento

- ESPACIO ABIERTO
- Aire libre (no dispone de cubierta)

#### Conservación del pavimento

- PERMITE LA PRACTICA DEPORTIVA
- Bueno

#### Estado de uso

- EN USO
- Normal

#### Iluminación

- PERMITE EL USO NOCTURNO
- Permite entrenamientos

#### Pavimento

- NATURAL
- Tierra

#### Tipo de espacio

- CONVENCIONAL REGLADO
- Campos
- CAMPOS ESPECIALIZADOS Y OTROS CAMPOS
- Campo de fútbol

Espacio convencional reglado : Campos >  
Largo (m) >

Espacio convencional reglado : Campos >  
Ancho (m) >

Espacio convencional reglado : Campos >  
Superficie (m²) > 630

Espacio convencional reglado : Campos >  
Orientación del eje longitudinal >  
NORESTE - SUROESTE

Código IEDA: 7692

## ESTADIO MUNICIPAL CIUDAD DE MARTOS

CALLE ROSALIA DE CASTRO, 1 23600, Martos (Jaén)

Teléfono: 953 21 00 00

Teléfono móvil:

Fax:

Email:

Web: [martos.es](http://martos.es)

Otros espacios complementarios, Campos de fútbol

### Tipo de gestor

- PROPIEDAD PUBLICA
- ADMINISTRACION LOCAL
- AYUNTAMIENTO

## ESTADIO MUNICIPAL CIUDAD DE MARTOS

### Atributos

#### Accesibilidad/Supresión de barreras arquitectónicas

- Deportistas: Permite la circulación exterior
- Visitantes/Espectadores: Permite la circulación exterior
- Construcción: Instalación se ha adaptado mediante reformas
- Deportistas: Permite la circulación interior
- Deportistas: Aseos adaptados (al menos uno)
- Deportistas: Vestuario adaptado (al menos uno)
- Visitantes/Espectadores: Permite la circulación interior
- Visitantes/Espectadores: Aseos adaptados (al menos uno)

#### Régimen de acceso

- Libre: Libre pagando cuota periódica de abono o socio
- Libre: Libre pagando entrada

#### Protección contra incendios

- Extintores portátiles

#### Usuarios

- Deportistas de competición

#### Servicios generales

- Movilidad: Aparcamiento (propio o en las inmediaciones)
- Servicios generales: Control de acceso
- Servicio de mantenimiento: Almacén general
- Servicios generales: Bar
- Servicios generales: Oficinas
- Salud y estética: Desfibrilador permanente

## ESTADIO MUNICIPAL CIUDAD DE MARTOS

### Espacios deportivos (1/1): CAMPO DE FUTBOL

#### Actividad principal

- FÚTBOL
- FÚTBOL

#### Cerramiento

- ESPACIO ABIERTO
- Aire libre (no dispone de cubierta)

#### Conservación del pavimento

- PERMITE LA PRACTICA DEPORTIVA
- Bueno

#### Estado de uso

- EN USO
- Normal

#### Iluminación

- PERMITE EL USO NOCTURNO
- Permite competición

#### Pavimento

- NATURAL
- Hierba natural

#### Tipo de espacio

- CONVENCIONAL REGLADO
- Campos
- CAMPOS ESPECIALIZADOS Y OTROS CAMPOS
- Campo de fútbol

Espacio convencional reglado : Campos >  
Largo (m) > 120

Espacio convencional reglado : Campos >  
Ancho (m) >

Espacio convencional reglado : Campos >  
Superficie (m²) > 7200

Espacio convencional reglado : Campos >  
Orientación del eje longitudinal >  
NOROESTE - SURESTE

Código IEDA: 7697

**C.E.I.P. TUCCI**

AVENIDA DE SAN AMADOR, 111 23600, Martos (Jaén)

Teléfono: 953 36 68 20

Teléfono móvil:

Fax:

Email:

Web: <http://www.juntadeandalucia.es/averroes/centros-tic/23005463/helvia/sitio/>

Pertenece a Centro educativo

Pistas y pabellones deportivos

**Tipo de gestor**

- PROPIEDAD PUBLICA
- CTD
- ADMINISTRACION LOCAL EDUCATIVO
- AYUNTAMIENTO



## C.E.I.P. TUCCI

### Atributos

#### Accesibilidad/Supresión de barreras arquitectónicas

- Deportistas: Permite la circulación exterior
- Deportistas: Permite la circulación interior
- Visitantes/Espectadores: Permite la circulación exterior

#### Régimen de acceso

- Restringido: Restringido a alumnos

#### Protección contra incendios

- Extintores portátiles

#### Usuarios

- Escolares

#### Servicios generales

- Movilidad: Integrado en centro de carácter sociocultural o comercial
- Movilidad: Aparcamiento (propio o en las inmediaciones)
- Servicios generales: Control de acceso
- Servicios generales: Oficinas
- Servicios generales: Aula de formación
- Servicio de mantenimiento: Almacén general

C.E.I.P. TUCCI

Espacios deportivos (1/2): PISTA BALONCESTO

### Actividad principal

- BALONCESTO
- BALONCESTO

### Cerramiento

- ESPACIO ABIERTO
- Aire libre (no dispone de cubierta)

### Conservación del pavimento

- PERMITE LA PRACTICA DEPORTIVA
- Bueno

### Estado de uso

- EN USO
- Normal

### Iluminación

- PERMITE EL USO NOCTURNO
- Permite entrenamientos

### Pavimento

- HORMIGONES AGLOMERADOS
- Hormigon

### Tipo de espacio

- CONVENCIONAL REGLADO
- Pistas
- PISTAS ESPECIALIZADAS Y OTRAS PISTAS
- Otras pistas menores a 400 m<sup>2</sup>

Espacio convencional reglado : Pista >  
Largo (m) >

Espacio convencional reglado : Pista >  
Ancho (m) >

Espacio convencional reglado : Pista >  
Superficie (m<sup>2</sup>) > 375

Espacio convencional reglado : Pista >  
Orientación del eje longitudinal >  
NORESTE - SUROESTE

## C.E.I.P. TUCCI

### Espacios deportivos (2/2): PISTA FUTBOL SALA

#### Actividad principal

- FÚTBOL
- FÚTBOL SALA

#### Cerramiento

- ESPACIO ABIERTO
- Aire libre (no dispone de cubierta)

#### Conservación del pavimento

- PERMITE LA PRACTICA DEPORTIVA
- Bueno

#### Estado de uso

- EN USO
- Normal

#### Iluminación

- PERMITE EL USO NOCTURNO
- Permite entrenamientos

#### Pavimento

- HORMIGONES AGLOMERADOS
- Hormigon

#### Tipo de espacio

- CONVENCIONAL REGLADO
- Pistas
- PISTAS POLIDEPORTIVAS
- Pista Polideportiva de 400 a 800 m2

Espacio convencional reglado : Pista >  
Largo (m) >

Espacio convencional reglado : Pista >  
Ancho (m) >

Espacio convencional reglado : Pista >  
Superficie (m²) > 480

Espacio convencional reglado : Pista >  
Orientación del eje longitudinal >  
NORESTE - SUROESTE

Código IEDA: 7698

**C.E.I.P. VIRGEN DE LA VILLA**

AVENIDA DE LOS OLIVARES 23600, Martos (Jaén)

Teléfono: 953 36 65 00

Teléfono móvil:

Fax:

Email:

Web: <http://www.juntadeandalucia.es/averroes/centros-tic/23003107/helvia/sitio/>

Pertenece a Centro educativo

Otros espacios convencionales, Pistas y pabellones deportivos, Salas

**Tipo de gestor**

- PROPIEDAD PUBLICA
- CTD
- ADMINISTRACION LOCAL EDUCATIVO
- AYUNTAMIENTO

## C.E.I.P. VIRGEN DE LA VILLA

### Atributos

#### Accesibilidad/Supresión de barreras arquitectónicas

- Deportistas: Permite la circulación exterior
- Visitantes/Espectadores: Permite la circulación exterior

#### Régimen de acceso

- Restringido: Restringido a alumnos

#### Protección contra incendios

- Extintores portátiles

#### Usuarios

- Escolares

#### Servicios generales

- Movilidad: Integrado en centro de carácter sociocultural o comercial
- Movilidad: Aparcamiento (propio o en las inmediaciones)
- Servicios generales: Control de acceso
- Servicios generales: Oficinas
- Servicio de mantenimiento: Almacén general

## C.E.I.P. VIRGEN DE LA VILLA

### Espacios deportivos (1/3): PISTA DE FUTBOL

#### Actividad principal

- FÚTBOL
- FÚTBOL SALA

#### Cerramiento

- ESPACIO ABIERTO
- Aire libre (no dispone de cubierta)

#### Conservación del pavimento

- PERMITE LA PRACTICA DEPORTIVA
- Regular

#### Estado de uso

- EN USO
- Normal

#### Iluminación

- PERMITE EL USO NOCTURNO
- Permite entrenamientos

#### Pavimento

- HORMIGONES AGLOMERADOS
- Hormigon

#### Tipo de espacio

- CONVENCIONAL REGLADO

#### Actividad secundaria

: GIMNASIA GENERAL

(MANTENIMIENTO)

Espacio convencional reglado : Pista >  
Largo (m) >

Espacio convencional reglado : Pista >  
Ancho (m) >

Espacio convencional reglado : Pista >  
Superficie (m<sup>2</sup>) > 400

Espacio convencional reglado : Pista >  
Orientación del eje longitudinal > NORTE -  
SUR

## C.E.I.P. VIRGEN DE LA VILLA

### Espacios deportivos (2/3): PISTA DE BALONCESTO

#### Actividad principal

- BALONCESTO
- BALONCESTO

#### Cerramiento

- ESPACIO ABIERTO
- Aire libre (no dispone de cubierta)

#### Conservación del pavimento

- PERMITE LA PRACTICA DEPORTIVA
- Regular

#### Estado de uso

- EN USO
- Normal

#### Iluminación

- NO PERMITE EL USO NOCTURNO
- Es parcial o insuficiente

#### Pavimento

- HORMIGONES AGLOMERADOS
- Hormigon

#### Tipo de espacio

- CONVENCIONAL REGLADO
- Pistas
- PISTAS ESPECIALIZADAS Y OTRAS PISTAS
- Otras pistas menores a 400 m<sup>2</sup>

#### Actividad secundaria

: GIMNASIA GENERAL

(MANTENIMIENTO)

Espacio convencional reglado : Pista >  
Largo (m) >

Espacio convencional reglado : Pista >  
Ancho (m) >

Espacio convencional reglado : Pista >  
Superficie (m<sup>2</sup>) > 250

Espacio convencional reglado : Pista >  
Orientación del eje longitudinal > ESTE -  
OESTE

## C.E.I.P. VIRGEN DE LA VILLA

### Espacios deportivos (3/3): GIMNASIO

#### Actividad principal

- GIMNASIA
- GIMNASIA GENERAL (MANTENIMIENTO)

#### Cerramiento

- RECINTO CERRADO
- Cerrado fijo (cerramiento tradicional)

#### Conservación del pavimento

- PERMITE LA PRACTICA DEPORTIVA
- Bueno

#### Estado de uso

- EN USO
- Normal

#### Iluminación

- PERMITE EL USO NOCTURNO
- Permite entrenamientos

#### Pavimento

- OTROS PAVIMENTOS
- Tatami

#### Tipo de espacio

- CONVENCIONAL REGLADO
- Salas
- SALA POLIVALENTE
- Sala polivalente de 100 m hasta 200 m

Espacio convencional reglado : Sala > Largo (m) >

Espacio convencional reglado : Sala > Ancho (m) >

Espacio convencional reglado : Sala > Superficie (m²) > 250

Espacio convencional reglado : Sala > Altura de la sala > 3,5



Código IEDA: 7699

**C.D.P. DIVINA PASTORA**

CALLE CARRERA 23600, Martos (Jaén)

Teléfono: 953 55 00 36

Teléfono móvil:

Fax:

Email:

Web: <http://calasancias-martos.es/>

Pistas y pabellones deportivos

**Tipo de gestor**

- PROPIEDAD PUBLICA
- ADMINISTRACION LOCAL
- NO DEPORTIVOS
- RELIGIOSOS

## C.D.P. DIVINA PASTORA

### Atributos

#### Accesibilidad/Supresión de barreras arquitectónicas

- Deportistas: Permite la circulación exterior
- Visitantes/Espectadores: Permite la circulación exterior

#### Régimen de acceso

- Restringido: Restringido a alumnos

#### Protección contra incendios

- Extintores portátiles

#### Usuarios

- Escolares

#### Servicios generales

- Movilidad: Integrado en centro de carácter sociocultural o comercial
- Servicios generales: Control de acceso
- Servicios generales: Oficinas
- Servicios generales: Aula de formación

## C.D.P. DIVINA PASTORA

### Espacios deportivos (1/2): PISTA POLIDEPORTIVA 1

#### Actividad principal

- GIMNASIA
- GIMNASIA GENERAL (MANTENIMIENTO)

#### Cerramiento

- ESPACIO ABIERTO
- Aire libre (no dispone de cubierta)

#### Conservación del pavimento

- PERMITE LA PRACTICA DEPORTIVA
- Bueno

#### Estado de uso

- EN USO
- Normal

#### Iluminación

- PERMITE EL USO NOCTURNO
- Permite entrenamientos

#### Pavimento

- HORMIGONES AGLOMERADOS
- Hormigon

#### Tipo de espacio

- CONVENCIONAL REGLADO
- Pistas
- PISTAS ESPECIALIZADAS Y OTRAS PISTAS
- Otras pistas menores a 400 m2

#### Actividad secundaria

#### FÚTBOL SALA

#### Actividad secundaria

Espacio convencional reglado : Pista > Largo (m) >

Espacio convencional reglado : Pista > Ancho (m) > 9

Espacio convencional reglado : Pista > Superficie (m<sup>2</sup>) > 171

Espacio convencional reglado : Pista > Orientación del eje longitudinal > NORTE - SUR

## C.D.P. DIVINA PASTORA

### Espacios deportivos (2/2): PISTA POLIDEPORTIVA 2

#### Actividad principal

- GIMNASIA
- GIMNASIA GENERAL  
(MANTENIMIENTO)

#### Cerramiento

- ESPACIO ABIERTO
- Aire libre (no dispone de cubierta)

#### Conservación del pavimento

- PERMITE LA PRACTICA DEPORTIVA
- Bueno

#### Estado de uso

- EN USO
- Normal

#### Iluminación

- PERMITE EL USO NOCTURNO
- Permite entrenamientos

#### Pavimento

- HORMIGONES AGLOMERADOS
- Hormigon

#### Tipo de espacio

- CONVENCIONAL REGLADO
- Pistas
- PISTAS ESPECIALIZADAS Y OTRAS  
PISTAS
- Otras pistas menores a 400 m2

#### Actividad secundaria

#### FÚTBOL SALA

#### Actividad secundaria

Espacio convencional reglado : Pista >  
Largo (m) >

Espacio convencional reglado : Pista >  
Ancho (m) > 9

Espacio convencional reglado : Pista >  
Superficie (m<sup>2</sup>) > 171

Espacio convencional reglado : Pista >  
Orientación del eje longitudinal > NORTE -  
SUR

Código IEDA: 7700

**C.E.I.P. HERMANOS CARVAJALES**

AVENIDA DE LA ALHAMBRA, 17 23600, Martos (Jaén)

Teléfono: 953 36 69 52

Teléfono móvil:

Fax:

Email:

Web:

Pertenece a Centro educativo

Pistas y pabellones deportivos

**Tipo de gestor**

- PROPIEDAD PUBLICA
- CTD
- ADMINISTRACION LOCAL EDUCATIVO
- AYUNTAMIENTO

## C.E.I.P. HERMANOS CARVAJALES

### Atributos

#### Accesibilidad/Supresión de barreras arquitectónicas

- Deportistas: Permite la circulación exterior
- Visitantes/Espectadores: Permite la circulación exterior

#### Régimen de acceso

- Restringido: Restringido a alumnos

#### Protección contra incendios

- Extintores portátiles

#### Usuarios

- Escolares

#### Servicios generales

- Movilidad: Integrado en centro de carácter sociocultural o comercial
- Movilidad: Aparcamiento (propio o en las inmediaciones)
- Servicios generales: Control de acceso
- Servicios generales: Oficinas
- Servicios generales: Aula de formación
- Servicio de mantenimiento: Almacén general

## C.E.I.P. HERMANOS CARVAJALES

### Espacios deportivos (1/2): PISTA DE FUTBOL SALA

#### Actividad principal

- FÚTBOL
- FÚTBOL SALA

#### Cerramiento

- ESPACIO ABIERTO
- Aire libre (no dispone de cubierta)

#### Conservación del pavimento

- PERMITE LA PRACTICA DEPORTIVA
- Bueno

#### Estado de uso

- EN USO
- Normal

#### Iluminación

- NO PERMITE EL USO NOCTURNO
- No hay iluminación

#### Pavimento

- HORMIGONES AGLOMERADOS
- Hormigon con tratamiento superficial

#### Tipo de espacio

- CONVENCIONAL REGLADO
- Pistas
- PISTAS POLIDEPORTIVAS
- Pista Polideportiva de 400 a 800 m2

#### Actividad secundaria

: GIMNASIA GENERAL

(MANTENIMIENTO)

Espacio convencional reglado : Pista >  
Largo (m) >

Espacio convencional reglado : Pista >  
Ancho (m) >

Espacio convencional reglado : Pista >  
Superficie (m<sup>2</sup>) > 800

Espacio convencional reglado : Pista >  
Orientación del eje longitudinal > NORTE -  
SUR

## C.E.I.P. HERMANOS CARVAJALES

### Espacios deportivos (2/2): PISTA DE BALNCESTO

#### Actividad principal

- BALONCESTO
- BALONCESTO

#### Cerramiento

- ESPACIO ABIERTO
- Aire libre (no dispone de cubierta)

#### Conservación del pavimento

- PERMITE LA PRACTICA DEPORTIVA
- Bueno

#### Estado de uso

- EN USO
- Normal

#### Iluminación

- NO PERMITE EL USO NOCTURNO
- No hay iluminación

#### Pavimento

- HORMIGONES AGLOMERADOS
- Hormigon con tratamiento superficial

#### Tipo de espacio

- CONVENCIONAL REGLADO
- Pistas
- PISTAS POLIDEPORTIVAS
- Pista Polideportiva de 400 a 800 m2

#### Actividad secundaria

: GIMNASIA GENERAL

(MANTENIMIENTO)

Espacio convencional reglado : Pista >  
Largo (m) >

Espacio convencional reglado : Pista >  
Ancho (m) >

Espacio convencional reglado : Pista >  
Superficie (m<sup>2</sup>) > 800

Espacio convencional reglado : Pista >  
Orientación del eje longitudinal > NORTE -  
SUR



Código IEDA: 7701

**C.E.I.P. ANTONIO PEREZ CEREZO**

AVENIDA DE LA CULTURA, 36 23600, Martos (Jaén)

Teléfono: 953366125

Teléfono móvil:

Fax:

Email: 23003041.edu@juntadeandalucia.es

Web: <http://ceipantonioperezcerezo.blogspot.com/>

Pertenece a Centro educativo

Otros espacios convencionales

**Tipo de gestor**

- PROPIEDAD PUBLICA
- CTD
- ADMINISTRACION LOCAL EDUCATIVO
- AYUNTAMIENTO

## C.E.I.P. ANTONIO PEREZ CEREZO

### Atributos

#### Accesibilidad/Supresión de barreras arquitectónicas

- Deportistas: Permite la circulación exterior
- Visitantes/Espectadores: Permite la circulación exterior

#### Régimen de acceso

- Restringido: Restringido a alumnos

#### Protección contra incendios

- Extintores portátiles

#### Usuarios

- Escolares

#### Servicios generales

- Movilidad: Aparcamiento (propio o en las inmediaciones)
- Servicios generales: Control de acceso
- Servicios generales: Oficinas

C.E.I.P. ANTONIO PEREZ CEREZO

Espacios deportivos (1/1): PISTA POLIDEPORTIVA

#### Actividad principal

- GIMNASIA
- GIMNASIA GENERAL  
(MANTENIMIENTO)

#### Cerramiento

- ESPACIO ABIERTO
- Aire libre (no dispone de cubierta)

#### Conservación del pavimento

- NO PERMITE LA PRACTICA DEPORTIVA
- Mal estado

#### Estado de uso

- EN USO
- Normal

#### Iluminación

- NO PERMITE EL USO NOCTURNO
- No hay iluminación

#### Pavimento

- HORMIGONES AGLOMERADOS
- Hormigon

#### Tipo de espacio

- CONVENCIONAL REGLADO

#### Actividad secundaria

Espacio convencional reglado : Pista >  
Largo (m) >

Espacio convencional reglado : Pista >  
Ancho (m) > 6

Espacio convencional reglado : Pista >  
Superficie (m<sup>2</sup>) >

Espacio convencional reglado : Pista >  
Orientación del eje longitudinal > NORTE -  
SUR

Código IEDA: 7702

**C.D.P. SAN ANTONIO DE PADUA**

CALLE SAN ANTONIO DE PADUA, 2 23600, Martos (Jaén)

Teléfono: 953 55 00 30

Teléfono móvil:

Fax:

Email: [direccion@colegiosanantonio.es](mailto:direccion@colegiosanantonio.es)

Web: <http://www.colegiosanantonio.es/>

Pertenece a Centro educativo

Pistas y pabellones deportivos

**Tipo de gestor**

- PROPIEDAD PUBLICA
- ADMINISTRACION LOCAL
- NO DEPORTIVOS
- RELIGIOSOS

## C.D.P. SAN ANTONIO DE PADUA

### Atributos

#### Accesibilidad/Supresión de barreras arquitectónicas

- Deportistas: Permite la circulación exterior
- Visitantes/Espectadores: Permite la circulación exterior

#### Régimen de acceso

- Restringido: Restringido a alumnos

#### Usuarios

- Escolares

#### Servicios generales

- Movilidad: Integrado en centro de carácter sociocultural o comercial
- Servicios generales: Control de acceso
- Servicios generales: Oficinas
- Servicios generales: Aula de formación
- Servicio de mantenimiento: Almacén general

## C.D.P. SAN ANTONIO DE PADUA

### Espacios deportivos (1/1): PISTA POLIDEPORTIVA

#### Actividad principal

- FÚTBOL
- FÚTBOL SALA

#### Cerramiento

- ESPACIO ABIERTO
- Aire libre (no dispone de cubierta)

#### Conservación del pavimento

- PERMITE LA PRACTICA DEPORTIVA
- Regular

#### Estado de uso

- EN USO
- Normal

#### Iluminación

- PERMITE EL USO NOCTURNO
- Permite entrenamientos

#### Pavimento

- HORMIGONES AGLOMERADOS
- Hormigon con tratamiento superficial

#### Tipo de espacio

- CONVENCIONAL REGLADO
- Pistas
- PISTAS POLIDEPORTIVAS
- Pista Polideportiva de 1000 m2 o mayor

#### Actividad secundaria

Espacio convencional reglado : Pista >  
Largo (m) >

Espacio convencional reglado : Pista >  
Ancho (m) >

Espacio convencional reglado : Pista >  
Superficie (m<sup>2</sup>) > 1800

Espacio convencional reglado : Pista >  
Orientación del eje longitudinal > NORTE -  
SUR

Código IEDA: 7703

**C.E.I.P. FERNANDO IV**

CALLE VALDEOLIVA 23600, Martos (Jaén)

Teléfono:

Teléfono móvil:

Fax:

Email:

Web:

Pertenece a Centro educativo

Pistas y pabellones deportivos

**Tipo de gestor**

- PROPIEDAD PUBLICA
- CTD
- ADMINISTRACION LOCAL EDUCATIVO
- AYUNTAMIENTO

## C.E.I.P. FERNANDO IV

### Atributos

#### Accesibilidad/Supresión de barreras arquitectónicas

- Deportistas: Permite la circulación exterior
- Visitantes/Espectadores: Permite la circulación exterior

#### Régimen de acceso

- Restringido: Restringido a alumnos

#### Usuarios

- Escolares

#### Servicios generales

- Servicios generales: Control de acceso
- Servicios generales: Oficinas
- Servicios generales: Aula de formación



## C.E.I.P. FERNANDO IV

### Espacios deportivos (1/1): PISTA FUTBOL SALA

#### Actividad principal

- FÚTBOL
- FÚTBOL SALA

#### Cerramiento

- ESPACIO ABIERTO
- Aire libre (no dispone de cubierta)

#### Conservación del pavimento

- PERMITE LA PRACTICA DEPORTIVA
- Bueno

#### Estado de uso

- EN USO
- Normal

#### Iluminación

- PERMITE EL USO NOCTURNO
- Permite entrenamientos

#### Pavimento

- HORMIGONES AGLOMERADOS
- Hormigon poroso

#### Tipo de espacio

- CONVENCIONAL REGLADO
- Pistas
- PISTAS POLIDEPORTIVAS
- Pista Polideportiva de 400 a 800 m2

#### Actividad secundaria

: GIMNASIA GENERAL

(MANTENIMIENTO)

Espacio convencional reglado : Pista >  
Largo (m) >

Espacio convencional reglado : Pista >  
Ancho (m) >

Espacio convencional reglado : Pista >  
Superficie (m<sup>2</sup>) > 630

Espacio convencional reglado : Pista >  
Orientación del eje longitudinal > NORTE -  
SUR

Código IEDA: 7704

**I.E.S. FERNANDO III**

PARQUE MANUEL CARRASCO 23600, Martos (Jaén)

Teléfono: 953 55 00 25

Teléfono móvil:

Fax:

Email: 23003119.edu@juntadeandalucia.es

Web: <https://web.iesfernandoiii.es/>

Pertenece a Centro educativo

Pistas y pabellones deportivos

**Tipo de gestor**

- PROPIEDAD PUBLICA
- M INTERIOR
- ADMINISTRACION AUTONOMICA EDUCATIVO
- CC.AA

## I.E.S. FERNANDO III

### Atributos

#### Accesibilidad/Supresión de barreras arquitectónicas

- Deportistas: Permite la circulación exterior
- Visitantes/Espectadores: Permite la circulación exterior

#### Régimen de acceso

- Restringido: Restringido a alumnos

#### Protección contra incendios

- Extintores portátiles

#### Usuarios

- Escolares

#### Servicios generales

- Movilidad: Integrado en centro de carácter sociocultural o comercial
- Servicios generales: Control de acceso
- Servicios generales: Oficinas
- Servicios generales: Aula de formación
- Servicio de mantenimiento: Almacén general

## I.E.S. FERNANDO III

### Espacios deportivos (1/1): PISTA POLIDEPORTIVA

#### Actividad principal

- FÚTBOL
- FÚTBOL SALA

#### Cerramiento

- ESPACIO ABIERTO
- Aire libre (no dispone de cubierta)

#### Conservación del pavimento

- PERMITE LA PRACTICA DEPORTIVA
- Regular

#### Estado de uso

- EN USO
- Normal

#### Iluminación

- PERMITE EL USO NOCTURNO
- Permite entrenamientos

#### Pavimento

- HORMIGONES AGLOMERADOS
- Hormigon poroso

#### Tipo de espacio

- CONVENCIONAL REGLADO
- Pistas
- PISTAS POLIDEPORTIVAS
- Pista Polideportiva de 1000 m2 o mayor

#### Actividad secundaria

#### VOLEIBOL

#### Actividad secundaria

Espacio convencional reglado : Pista >  
Largo (m) >

Espacio convencional reglado : Pista >  
Ancho (m) >

Espacio convencional reglado : Pista >  
Superficie (m<sup>2</sup>) > 1600

Espacio convencional reglado : Pista >  
Orientación del eje longitudinal > NORTE -  
SUR

Código IEDA: 27601

## SKATEPARK

AVENIDA DE LA VIA VERDE 23600, Martos (Jaén)

Teléfono: 953 21 00 00

Teléfono móvil:

Fax:

Email: deportes@martos.es

Web: <https://www.martos.es/>

Campos

### Tipo de gestor

- PROPIEDAD PUBLICA
- ADMINISTRACION LOCAL
- AYUNTAMIENTO

## SKATEPARK

### Atributos

#### Accesibilidad/Supresión de barreras arquitectónicas

- Deportistas: Permite la circulación exterior
- Deportistas: Permite la circulación interior
- Visitantes/Espectadores: Permite la circulación exterior
- Visitantes/Espectadores: Permite la circulación interior
- Construcción: Instalación concebida como adaptada

#### Régimen de acceso

- Libre: Libre gratuito

#### Usuarios

- Deportistas en general

## SKATEPARK

### Espacios deportivos (1/1): SKATEPARK

#### Actividad principal

- PATINAJE
- CON MONOPATIN

#### Cerramiento

- ESPACIO ABIERTO
- Aire libre (no dispone de cubierta)

#### Conservación del pavimento

- PERMITE LA PRACTICA DEPORTIVA
- Bueno

#### Estado de uso

- EN USO
- Normal

#### Iluminación

- PERMITE EL USO NOCTURNO
- Permite entrenamientos

#### Pavimento

- HORMIGONES AGLOMERADOS
- Hormigon con tratamiento superficial

#### Tipo de espacio

- CONVENCIONAL SINGULAR
- Pistas de monopatín y patín en línea
- Campo monopatín y patín en línea (Skate park...)

Espacio convencional reglado : Pista > Largo (m) >

Espacio convencional reglado : Pista > Ancho (m) >

Espacio convencional reglado : Pista > Superficie (m²) > 600

Espacio convencional reglado : Pista > Orientación del eje longitudinal > ESTE - OESTE

Código IEDA: 27647

## PARQUE DEPORTIVO DE LAS CASILLAS

CAMINO ASPERILLAS 23614, Martos (Jaén)

Teléfono: 953 21 00 60

Teléfono móvil:

Fax:

Email: [deportes@martos.es](mailto:deportes@martos.es)

Web: [www.martos.es](http://www.martos.es)

Otros espacios singulares

### Tipo de gestor

- PROPIEDAD PUBLICA
- ADMINISTRACION LOCAL



## PARQUE DEPORTIVO DE LAS CASILLAS

### Atributos

#### Accesibilidad/Supresión de barreras arquitectónicas

- Construcción: Instalación concebida como adaptada
- Deportistas: Permite la circulación exterior
- Deportistas: Permite la circulación interior
- Visitantes/Espectadores: Permite la circulación exterior
- Visitantes/Espectadores: Permite la circulación interior

#### Régimen de acceso

- Libre: Libre gratuito

#### Usuarios

- Deportistas en general

#### Servicios generales

- Movilidad: Aparcamiento (propio o en las inmediaciones)
- Otros: PARQUE BIOSALUDABLE

## PARQUE DEPORTIVO DE LAS CASILLAS

Espacios deportivos (1/1): PARQUE DEPORTIVO DE LAS CASILLAS

### Actividad principal

- PADEL

### Cerramiento

- RECINTO CERRADO
- Cerrado fijo (cerramiento tradicional)

### Conservación del pavimento

- PERMITE LA PRACTICA DEPORTIVA
- Bueno

### Estado de uso

- EN USO
- Normal

### Iluminación

- PERMITE EL USO NOCTURNO
- Permite entrenamientos

### Tipo de espacio

- CONVENCIONAL SINGULAR

Código IEDA: 27764

## CAMPO DE FUTBOL DE LAS CASILLAS

AVENIDA SAGRADA FAMILIA 23614, Martos (Jaén)

Teléfono:

Teléfono móvil:

Fax:

Email:

Web:

Campos de fútbol

### Tipo de gestor

- PROPIEDAD PUBLICA
- ADMINISTRACION LOCAL
- AYUNTAMIENTO

## CAMPO DE FUTBOL DE LAS CASILLAS

Atributos



## CAMPO DE FUTBOL DE LAS CASILLAS

Espacios deportivos (1/1): CAMPO DE FUTBOL 11

### Actividad principal

- FÚTBOL
- FÚTBOL

### Cerramiento

- ESPACIO ABIERTO
- Aire libre (no dispone de cubierta)

### Conservación del pavimento

- PERMITE LA PRACTICA DEPORTIVA
- Regular

### Estado de uso

- EN USO
- Normal

### Iluminación

- PERMITE EL USO NOCTURNO
- Permite entrenamientos

### Pavimento

- NATURAL
- Tierra

### Tipo de espacio

- CONVENCIONAL REGLADO
- Campos
- CAMPOS ESPECIALIZADOS Y OTROS CAMPOS
- Campo de fútbol

Espacio convencional reglado : Campos >  
Largo (m) > 90

Espacio convencional reglado : Campos >  
Ancho (m) > 50

Espacio convencional reglado : Campos >  
Superficie (m²) > 4500

Espacio convencional reglado : Campos >  
Orientación del eje longitudinal >  
ESTE-OESTE

Código IEDA: 27765

## PARQUE DE LA CARRASCA

CALLE SIXTO CAMARA 23614, Martos (Jaén)

Teléfono:

Teléfono móvil:

Fax:

Email:

Web:

Pistas y pabellones deportivos, Otros espacios singulares

### Tipo de gestor

- PROPIEDAD PUBLICA
- ADMINISTRACION LOCAL
- AYUNTAMIENTO

## PARQUE DE LA CARRASCA

### Atributos



## PARQUE DE LA CARRASCA

### Espacios deportivos (1/2): PISTA BALONCESTO

#### Actividad principal

- BALONCESTO
- BALONCESTO

#### Cerramiento

- ESPACIO ABIERTO
- Aire libre (no dispone de cubierta)

#### Conservación del pavimento

- PERMITE LA PRACTICA DEPORTIVA
- Bueno

#### Estado de uso

- EN USO
- Normal

#### Iluminación

- NO PERMITE EL USO NOCTURNO
- No hay iluminación

#### Pavimento

- HORMIGONES AGLOMERADOS
- Hormigon con tratamiento superficial

#### Tipo de espacio

- CONVENCIONAL REGLADO
- Pistas
- PISTAS ESPECIALIZADAS Y OTRAS PISTAS
- Otras pistas mayores o iguales 400 m2



## PARQUE DE LA CARRASCA

### Espacios deportivos (2/2): PARQUE BIOSALUDABLE

#### Actividad principal

- OTRAS ACTIVIDADES FISICO DEPORTIVAS
- MUSCULACIÓN

#### Cerramiento

- ESPACIO ABIERTO
- Aire libre (no dispone de cubierta)

#### Conservación del pavimento

- PERMITE LA PRACTICA DEPORTIVA
- Bueno

#### Estado de uso

- EN USO
- Normal

#### Iluminación

- NO PERMITE EL USO NOCTURNO
- No hay iluminación

#### Pavimento

- BALDOSAS SIMILAR
- Baldosa asfáltica

#### Tipo de espacio

- CONVENCIONAL SINGULAR
- Otros espacios singulares
- Otros espacios singulares

Código IEDA: 27766

## CLUB ZONA FITNESS MARTOS

CARRETERA FUENSANTA, 1 23600, Martos (Jaén)

Teléfono:

Teléfono móvil: +34633666496

Fax:

Email:

Web:

Salas

Tipo de gestor

· PROPIEDAD PRIVADA

## CLUB ZONA FITNESS MARTOS

Atributos



## CLUB ZONA FITNESS MARTOS

### Espacios deportivos (1/3): SALA CICLO INDOOR

#### Actividad principal

- OTRAS ACTIVIDADES FISICO DEPORTIVAS
- CARDIOVASCULARES (CINTA, BICICLETA ESTÁTICA Y REMO)

#### Cerramiento

- RECINTO CERRADO
- Cerrado fijo (cerramiento tradicional)

#### Conservación del pavimento

- PERMITE LA PRACTICA DEPORTIVA
- Bueno

#### Estado de uso

- EN USO
- Normal

#### Iluminación

- PERMITE EL USO NOCTURNO
- Permite entrenamientos

#### Pavimento

- SINTETICOS
- Sintetico rigido

#### Tipo de espacio

- CONVENCIONAL REGLADO
- Salas
- SALA ESPECIALIZADA Y OTRAS SALAS
- Otras salas Sup mayor 50 m

## CLUB ZONA FITNESS MARTOS

### Espacios deportivos (2/3): SALA FUNCIONAL

#### Actividad principal

- OTRAS ACTIVIDADES FISICO DEPORTIVAS
- MUSCULACIÓN

#### Cerramiento

- RECINTO CERRADO
- Cerrado fijo (cerramiento tradicional)

#### Conservación del pavimento

- PERMITE LA PRACTICA DEPORTIVA
- Bueno

#### Estado de uso

- EN USO
- Normal

#### Iluminación

- PERMITE EL USO NOCTURNO
- Permite entrenamientos

#### Pavimento

- SINTETICOS
- Sintetico elastico

#### Tipo de espacio

- CONVENCIONAL REGLADO
- Salas
- SALA ESPECIALIZADA Y OTRAS SALAS
- Otras salas Sup mayor 50 m

## CLUB ZONA FITNESS MARTOS

### Espacios deportivos (3/3): SALA FITNESS

#### Actividad principal

- OTRAS ACTIVIDADES FISICO DEPORTIVAS
- MUSCULACIÓN

#### Cerramiento

- RECINTO CERRADO
- Cerrado fijo (cerramiento tradicional)

#### Conservación del pavimento

- PERMITE LA PRACTICA DEPORTIVA
- Bueno

#### Estado de uso

- EN USO
- Normal

#### Iluminación

- PERMITE EL USO NOCTURNO
- Permite entrenamientos

#### Pavimento

- SINTETICOS
- Sintetico rigido

#### Tipo de espacio

- CONVENCIONAL REGLADO
- Salas
- SALA POLIVALENTE
- Sala polivalente de 100 m hasta 200 m

Código IEDA: 27767

## PISTA DE BARRIO SECTOR 3

CALLE JABALCUZ 23600, Martos (Jaén)

Teléfono:

Teléfono móvil:

Fax:

Email:

Web:

Pistas y pabellones deportivos

### Tipo de gestor

- PROPIEDAD PUBLICA
- ADMINISTRACION LOCAL
- AYUNTAMIENTO

## PISTA DE BARRIO SECTOR 3

### Atributos

#### Régimen de acceso

- Libre: Libre gratuito

#### Usuarios

- Deportistas en general



## PISTA DE BARRIO SECTOR 3

### Espacios deportivos (1/1): PISTA BALONCESTO

#### Actividad principal

- BALONCESTO
- BALONCESTO

#### Cerramiento

- ESPACIO ABIERTO
- Aire libre (no dispone de cubierta)

#### Conservación del pavimento

- PERMITE LA PRACTICA DEPORTIVA
- Bueno

#### Estado de uso

- EN USO
- Normal

#### Iluminación

- NO PERMITE EL USO NOCTURNO
- No hay iluminación

#### Pavimento

- HORMIGONES AGLOMERADOS
- Hormigon con tratamiento superficial

#### Tipo de espacio

- CONVENCIONAL REGLADO
- Pistas
- PISTAS ESPECIALIZADAS Y OTRAS PISTAS
- Otras pistas mayores o iguales 400 m2

Espacio convencional reglado : Pista >  
Largo (m) > 25

Espacio convencional reglado : Pista >  
Ancho (m) > 14

Espacio convencional reglado : Pista >  
Superficie (m²) > 350

Espacio convencional reglado : Pista >  
Orientación del eje longitudinal >  
ESTE-OESTE

Código IEDA: 27768

## PISTA DE BARRIO LA CONCORDIA

CALLE CAMPANAS 23600, Martos (Jaén)

Teléfono:

Teléfono móvil:

Fax:

Email:

Web:

Pistas y pabellones deportivos

### Tipo de gestor

- PROPIEDAD PUBLICA
- ADMINISTRACION LOCAL
- AYUNTAMIENTO

## PISTA DE BARRIO LA CONCORDIA

### Atributos

#### Régimen de acceso

- Libre: Libre gratuito

#### Usuarios

- Deportistas en general

## PISTA DE BARRIO LA CONCORDIA

### Espacios deportivos (1/1): PISTA FUTBOL SALA

#### Actividad principal

- FÚTBOL
- FÚTBOL SALA

#### Cerramiento

- ESPACIO ABIERTO
- Aire libre (no dispone de cubierta)

#### Conservación del pavimento

- PERMITE LA PRACTICA DEPORTIVA
- Bueno

#### Estado de uso

- EN USO
- Normal

#### Iluminación

- NO PERMITE EL USO NOCTURNO
- No hay iluminación

#### Pavimento

- HORMIGONES AGLOMERADOS
- Hormigon con tratamiento superficial

#### Tipo de espacio

- CONVENCIONAL REGLADO
- Pistas
- PISTAS ESPECIALIZADAS Y OTRAS PISTAS
- Otras pistas menores a 400 m<sup>2</sup>

Espacio convencional reglado : Pista >  
Largo (m) > 20

Espacio convencional reglado : Pista >  
Ancho (m) > 10

Espacio convencional reglado : Pista >  
Superficie (m<sup>2</sup>) > 200

Espacio convencional reglado : Pista >  
Orientación del eje longitudinal >  
NORTE-SUR

Código IEDA: 27769

## PISTA DE BARRIO SANTA BARBARA

CALLE SANTA BARBARA 23600, Martos (Jaén)

Teléfono:

Teléfono móvil:

Fax:

Email:

Web:

Pistas y pabellones deportivos

### Tipo de gestor

- PROPIEDAD PUBLICA
- ADMINISTRACION LOCAL
- AYUNTAMIENTO

## PISTA DE BARRIO SANTA BARBARA

### Atributos

#### Régimen de acceso

- Libre: Libre gratuito

#### Usuarios

- Deportistas en general

## PISTA DE BARRIO SANTA BARBARA

### Espacios deportivos (1/1): PISTA DE FUTBOL SALA

#### Actividad principal

- FÚTBOL
- FÚTBOL SALA

#### Cerramiento

- ESPACIO ABIERTO
- Aire libre (no dispone de cubierta)

#### Conservación del pavimento

- PERMITE LA PRACTICA DEPORTIVA
- Regular

#### Estado de uso

- EN USO
- Normal

#### Iluminación

- PERMITE EL USO NOCTURNO
- Permite entrenamientos

#### Pavimento

- HORMIGONES AGLOMERADOS
- Hormigon con tratamiento superficial

#### Tipo de espacio

- CONVENCIONAL REGLADO
- Pistas
- PISTAS POLIDEPORTIVAS
- Pista Polideportiva de 400 a 800 m2

Espacio convencional reglado : Pista >  
Largo (m) > 40

Espacio convencional reglado : Pista >  
Ancho (m) > 20

Espacio convencional reglado : Pista >  
Superficie (m²) > 800

Espacio convencional reglado : Pista >  
Orientación del eje longitudinal >  
ESTE-OESTE

Código IEDA: 27770

## PABELLON CUBIERTO MONTE LOPE-ALVAREZ

CALLE VALDEOLIVA 23615, Martos (Jaén)

Teléfono:

Teléfono móvil:

Fax:

Email:

Web:

Pistas y pabellones deportivos

### Tipo de gestor

- PROPIEDAD PUBLICA
- ADMINISTRACION LOCAL
- AYUNTAMIENTO



## PABELLON CUBIERTO MONTE LOPE-ALVAREZ

### Atributos

#### Régimen de acceso

- Libre: Libre gratuito

#### Usuarios

- Deportistas en general

## PABELLON CUBIERTO MONTE LOPE-ALVAREZ

### Espacios deportivos (1/1): PISTA POLIDEPORTIVA CUBIERTA

#### Actividad principal

- FÚTBOL
- FÚTBOL SALA

#### Cerramiento

- RECINTO CERRADO
- Cerrado fijo (cerramiento tradicional)

#### Conservación del pavimento

- PERMITE LA PRACTICA DEPORTIVA
- Bueno

#### Estado de uso

- EN USO
- Normal

#### Iluminación

- PERMITE EL USO NOCTURNO
- Permite competición

#### Pavimento

- SINTETICOS
- Sintetico rigido

#### Tipo de espacio

- CONVENCIONAL REGLADO
- Pistas
- PISTAS POLIDEPORTIVAS
- Pista Polideportiva de 1000 m2 o mayor

Espacio convencional reglado : Pista >  
Largo (m) > 44

Espacio convencional reglado : Pista >  
Ancho (m) > 24

Espacio convencional reglado : Pista >  
Superficie (m²) > 1056

Espacio convencional reglado : Pista >  
Orientación del eje longitudinal >  
NORTE-SUR

Código IEDA: 27771

## SMASH PADEL MARTOS

CALLE DE LOS TORNEROS, 11 23600, Martos (Jaén)

Teléfono:

Teléfono móvil: 655 98 74 51

Fax:

Email: [reservas@smashpadelmartos.com](mailto:reservas@smashpadelmartos.com)

Web: <http://www.smashpadelmartos.com/>

Otros espacios complementarios, Pistas de padel

### Tipo de gestor

· PROPIEDAD PRIVADA

## SMASH PADEL MARTOS

### Atributos

#### Régimen de acceso

- Libre: Libre pagando cuota periódica de abono o socio

#### Usuarios

- Deportistas en general

## SMASH PADEL MARTOS

### Espacios deportivos (1/5): PISTA DE PADEL 1

#### Actividad principal

- PADEL
- PADEL

#### Cerramiento

- ESPACIO ABIERTO
- Sólo cubierto (con abertura lateral)

#### Conservación del pavimento

- PERMITE LA PRACTICA DEPORTIVA
- Bueno

#### Estado de uso

- EN USO
- Normal

#### Iluminación

- PERMITE EL USO NOCTURNO
- Permite competición

#### Pavimento

- HIERBA ARTIFICIAL
- Con arena

#### Tipo de espacio

- CONVENCIONAL REGLADO
- Pistas con pared
- FRONTONES Y OTRAS PISTAS DE PARED
- Pádel

Espacio convencional reglado : Pista con pared > Largo (m) > 20

Espacio convencional reglado : Pista con pared > Ancho (m) > 10

Espacio convencional reglado : Pista con pared > Altura pared (m) > 3

Espacio convencional reglado : Pista con pared > Superficie (m²) > 200

Espacio convencional reglado : Pista con pared > Número de paredes > 4

Espacio convencional reglado : Pista con pared > Orientación del eje longitudinal > NORTE-SUR

## SMASH PADEL MARTOS

### Espacios deportivos (2/5): PISTA DE PADEL 2

#### Actividad principal

- PADEL
- PADEL

#### Cerramiento

- ESPACIO ABIERTO
- Sólo cubierto (con abertura lateral)

#### Conservación del pavimento

- PERMITE LA PRACTICA DEPORTIVA
- Bueno

#### Estado de uso

- EN USO
- Normal

#### Iluminación

- PERMITE EL USO NOCTURNO
- Permite competición

#### Pavimento

- HIERBA ARTIFICIAL
- Con arena

#### Tipo de espacio

- CONVENCIONAL REGLADO
- Pistas con pared
- FRONTONES Y OTRAS PISTAS DE PARED
- Pádel

Espacio convencional reglado : Pista con pared > Largo (m) > 20

Espacio convencional reglado : Pista con pared > Ancho (m) > 10

Espacio convencional reglado : Pista con pared > Altura pared (m) > 3

Espacio convencional reglado : Pista con pared > Superficie (m<sup>2</sup>) > 200

Espacio convencional reglado : Pista con pared > Número de paredes > 4

Espacio convencional reglado : Pista con pared > Orientación del eje longitudinal > NORTE-SUR

## SMASH PADEL MARTOS

### Espacios deportivos (3/5): PISTA DE PADEL 3

#### Actividad principal

- PADEL
- PADEL

#### Cerramiento

- ESPACIO ABIERTO
- Sólo cubierto (con abertura lateral)

#### Conservación del pavimento

- PERMITE LA PRACTICA DEPORTIVA
- Bueno

#### Estado de uso

- EN USO
- Normal

#### Iluminación

- PERMITE EL USO NOCTURNO
- Permite competición

#### Pavimento

- HIERBA ARTIFICIAL
- Con arena

#### Tipo de espacio

- CONVENCIONAL REGLADO
- Pistas con pared
- FRONTONES Y OTRAS PISTAS DE PARED
- Pádel

Espacio convencional reglado : Pista con pared > Largo (m) > 20

Espacio convencional reglado : Pista con pared > Ancho (m) > 10

Espacio convencional reglado : Pista con pared > Altura pared (m) > 3

Espacio convencional reglado : Pista con pared > Superficie (m²) > 200

Espacio convencional reglado : Pista con pared > Número de paredes > 4

Espacio convencional reglado : Pista con pared > Orientación del eje longitudinal > NORTE-SUR

## SMASH PADEL MARTOS

Espacios deportivos (4/5): PISTA DE PADEL 4

### Actividad principal

- PADEL
- PADEL

### Cerramiento

- ESPACIO ABIERTO
- Aire libre (no dispone de cubierta)

### Conservación del pavimento

- PERMITE LA PRACTICA DEPORTIVA
- Bueno

### Estado de uso

- EN USO
- Normal

### Iluminación

- PERMITE EL USO NOCTURNO
- Permite competición

### Pavimento

- HIERBA ARTIFICIAL
- Con arena

### Tipo de espacio

- CONVENCIONAL REGLADO
- Pistas con pared
- FRONTONES Y OTRAS PISTAS DE PARED
- Pádel

Espacio convencional reglado : Pista con pared > Largo (m) > 20

Espacio convencional reglado : Pista con pared > Ancho (m) > 10

Espacio convencional reglado : Pista con pared > Altura pared (m) > 3

Espacio convencional reglado : Pista con pared > Superficie (m²) > 200

Espacio convencional reglado : Pista con pared > Número de paredes > 4

Espacio convencional reglado : Pista con pared > Orientación del eje longitudinal > NORTE-SUR



## SMASH PADEL MARTOS

Espacios deportivos (5/5): PISTA DE PADEL 5

### Actividad principal

- PADEL
- PADEL

### Cerramiento

- ESPACIO ABIERTO
- Aire libre (no dispone de cubierta)

### Conservación del pavimento

- PERMITE LA PRACTICA DEPORTIVA
- Bueno

### Estado de uso

- EN USO
- Normal

### Iluminación

- PERMITE EL USO NOCTURNO
- Permite competición

### Pavimento

- HIERBA ARTIFICIAL
- Con arena

### Tipo de espacio

- CONVENCIONAL REGLADO
- Pistas con pared
- FRONTONES Y OTRAS PISTAS DE PARED
- Pádel

Espacio convencional reglado : Pista con pared > Largo (m) > 20

Espacio convencional reglado : Pista con pared > Ancho (m) > 10

Espacio convencional reglado : Pista con pared > Altura pared (m) > 3

Espacio convencional reglado : Pista con pared > Superficie (m²) > 200

Espacio convencional reglado : Pista con pared > Número de paredes > 4

Espacio convencional reglado : Pista con pared > Orientación del eje longitudinal > NORTE-SUR

Código IEDA: 27772

## SENDERO LAS CASILLAS DE MARTOS Y EL PANTANO DEL VIBORAS

CORTIJO DE SANTA INES (JA-3307) 23614, Martos (Jaén)

Teléfono:

Teléfono móvil:

Fax:

Email:

Web:

Senderos

### Tipo de gestor

- PROPIEDAD PUBLICA
- ADMINISTRACION LOCAL
- AYUNTAMIENTO

## SENDERO LAS CASILLAS DE MARTOS Y EL PANTANO DEL VIBORAS

### Atributos

#### Régimen de acceso

- Libre: Libre gratuito

#### Usuarios

- Deportistas en general

## SENDERO LAS CASILLAS DE MARTOS Y EL PANTANO DEL VIBORAS

Espacios deportivos (1/1): SENDERO LAS CASILLAS DE MARTOS Y EL PANTANO DEL VIBORAS

### Actividad principal

- MONTAÑA Y ESCALADA
- SENDERISMO

### Cerramiento

- ESPACIO ABIERTO
- Aire libre (no dispone de cubierta)

### Conservación del pavimento

- PERMITE LA PRACTICA DEPORTIVA
- Bueno

### Estado de uso

- EN USO
- Normal

### Iluminación

- NO PERMITE EL USO NOCTURNO
- No hay iluminación

### Pavimento

- NATURAL
- Tierra

### Tipo de espacio

- NO CONVENCIONAL - AREA DE ACTIVIDAD TERRESTRE
- Senderos
- Pequeño recorrido (PR)

Área de actividad terrestre : Senderos >  
Longitud del tramo municipal (m) > 13,600

Código IEDA: 27773

## SENDERO UMBRÍAS DE LA SIERRA DE LA CARACOLERA

PANTANO DEL VIBORAS. MIRADOR DE LAS CASILLAS , Martos (Jaén)

Teléfono:

Teléfono móvil:

Fax:

Email:

Web:

Senderos

### Tipo de gestor

- PROPIEDAD PUBLICA
- ADMINISTRACION LOCAL
- AYUNTAMIENTO

## SENDERO UMBRÍAS DE LA SIERRA DE LA CARACOLERA

### Atributos

#### Régimen de acceso

- Libre: Libre gratuito

#### Usuarios

- Deportistas en general

## SENDERO UMBRÍAS DE LA SIERRA DE LA CARACOLERA

Espacios deportivos (1/1): SENDERO UMBRÍAS DE LA SIERRA DE LA CARACOLERA

### Actividad principal

- MONTAÑA Y ESCALADA
- SENDERISMO

### Cerramiento

- ESPACIO ABIERTO
- Aire libre (no dispone de cubierta)

### Conservación del pavimento

- PERMITE LA PRACTICA DEPORTIVA
- Bueno

### Estado de uso

- EN USO
- Normal

### Iluminación

- NO PERMITE EL USO NOCTURNO
- No hay iluminación

### Pavimento

- NATURAL
- Tierra

### Tipo de espacio

- NO CONVENCIONAL - AREA DE ACTIVIDAD TERRESTRE
- Senderos
- Pequeño recorrido (PR)

Área de actividad terrestre : Senderos >  
Longitud del tramo municipal (m) > 7,220

Código IEDA: 27774

## SENDERO CASTILLO DEL VIBORAS Y CERRO DE SAN CRISTOBAL

PLAZA DE LA CONSTITUCIÓN DE LAS CASILLAS DE MARTOS 23614, Martos (Jaén)

Teléfono:

Teléfono móvil:

Fax:

Email:

Web:

Senderos

### Tipo de gestor

- PROPIEDAD PUBLICA
- ADMINISTRACION LOCAL
- AYUNTAMIENTO



## SENDERO CASTILLO DEL VIBORAS Y CERRO DE SAN CRISTOBAL

### Atributos

#### Régimen de acceso

- Libre: Libre gratuito

#### Usuarios

- Deportistas en general

## SENDERO CASTILLO DEL VIBORAS Y CERRO DE SAN CRISTOBAL

Espacios deportivos (1/1): SENDERO CASTILLO DEL VIBORAS Y CERRO DE SAN CRISTOBAL

### Actividad principal

- MONTAÑA Y ESCALADA
- SENDERISMO

### Cerramiento

- ESPACIO ABIERTO
- Aire libre (no dispone de cubierta)

### Conservación del pavimento

- PERMITE LA PRACTICA DEPORTIVA
- Bueno

### Estado de uso

- EN USO
- Normal

### Iluminación

- NO PERMITE EL USO NOCTURNO
- No hay iluminación

### Pavimento

- NATURAL
- Tierra

### Tipo de espacio

- NO CONVENCIONAL - AREA DE ACTIVIDAD TERRESTRE
- Senderos
- Pequeño recorrido (PR)

Área de actividad terrestre : Senderos >  
Longitud del tramo municipal (m) > 12,600

Código IEDA: 27775

## SENDERO LOS CORTIJOS, FUENTES Y MANANTIALES DE LA ENCOMIENDA DEL VIBORAS

CORTIJO EL PORTILLO (TM DE ALCAUDETE) 23660, Martos (Jaén)

Teléfono:

Teléfono móvil:

Fax:

Email:

Web:

Senderos

Tipo de gestor

- PROPIEDAD PUBLICA
- ADMINISTRACION LOCAL
- AYUNTAMIENTO

SENDERO LOS CORTIJOS, FUENTES Y MANANTIALES DE LA  
ENCOMIENDA DEL VIBORAS  
Atributos



## SENDERO LOS CORTIJOS, FUENTES Y MANANTIALES DE LA ENCOMIENDA DEL VIBORAS

Espacios deportivos (1/1): SENDERO LOS CORTIJOS, FUENTES Y  
MANANTIALES DE LA ENCOMIENDA DEL VIBORAS

### Actividad principal

- MONTAÑA Y ESCALADA
- SENDERISMO

### Cerramiento

- ESPACIO ABIERTO
- Aire libre (no dispone de cubierta)

### Conservación del pavimento

- PERMITE LA PRACTICA DEPORTIVA
- Bueno

### Estado de uso

- EN USO
- Normal

### Iluminación

- NO PERMITE EL USO NOCTURNO
- No hay iluminación

### Pavimento

- NATURAL
- Tierra

### Tipo de espacio

- NO CONVENCIONAL - AREA DE  
ACTIVIDAD TERRESTRE
- Senderos
- Pequeño recorrido (PR)

Área de actividad terrestre : Senderos >  
Longitud del tramo municipal (m) > 10,930

# **ANEXO II: UBICACIÓN DE LAS INSTALACIONES DEPORTIVAS POR TELE GEO**







## PISTA MOLINO BORDO



### Sistema de Referencia de Coordenadas normalizado

Datum Geodésico		ETRS89	
Sistema de Coordenadas	Coordenadas Geográficas	Latitud:	Longitud:
		<b>37.703082</b>	<b>-003.976349</b>
	Coordenadas Proyectadas	X:	Y:
	UTM HUSO 30	<b>413933.62</b>	<b>4173320.73</b>
	Altitud:	<b>678.06 m</b>	

### Dirección postal

Dirección

Provincia

Municipio

### Información catastral

Polígono	Referencia
Parcela	catastral

### Enlace al mapa en la web

<http://www.juntadeandalucia.>



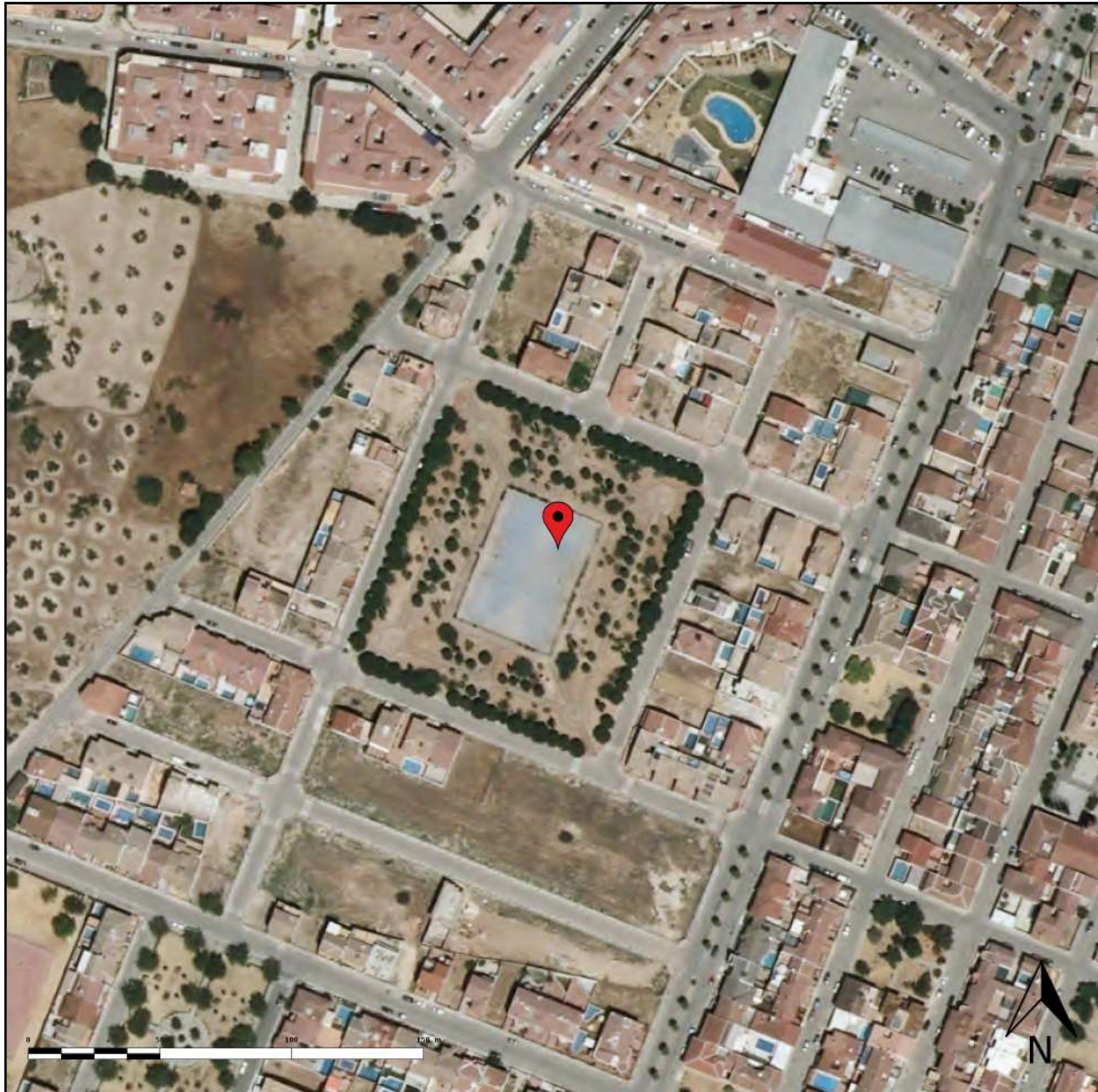
### Bases cartográficas

- Ortofotografía Color de Andalucía a 2016





## PISTAS SECTOR 4



### Sistema de Referencia de Coordenadas normalizado

Datum Geodésico		ETRS89	
Sistema de Coordenadas	Coordenadas Geográficas	Latitud:	Longitud:
		<b>37.712304</b>	<b>-003.973350</b>
	Coordenadas Proyectadas	X:	Y:
	UTM HUSO 30	<b>414208.68</b>	<b>4174341.10</b>
	Altitud:	<b>671.01 m</b>	

### Dirección postal

Dirección

Provincia

Municipio

### Información catastral

Polígono	Referencia
Parcela	catastral

### Enlace al mapa en la web

<http://www.juntadeandalucia.>



### Bases cartográficas

- Ortofotografía Color de Andalucía a 2016





## POLIDEPORTIVO MUNICIPAL DE MARTOS



### Sistema de Referencia de Coordenadas normalizado

Datum Geodésico		ETRS89	
Sistema de Coordenadas	Coordenadas Geográficas	Latitud:	Longitud:
		<b>37.721272</b>	<b>-003.980913</b>
	Coordenadas Proyectadas UTM HUSO 30	X:	Y:
		<b>413552.44</b>	<b>4175343.09</b>
	Altitud:	<b>645.35 m</b>	

### Dirección postal

**Dirección** CALLE DEPORTES 1  
**Provincia** JAEN  
**Municipio** MARTOS

### Información catastral

**Polígono** Referencia 3654001VG1735S  
**Parcela** catastral

### Enlace al mapa en la web

<http://www.juntadeandalucia.>




### Bases cartográficas

- Ortofotografía Color de Andalucía a 2016





## ruta de los puentes



### Sistema de Referencia de Coordenadas normalizado

Datum Geodésico		ETRS89	
Sistema de Coordenadas	Coordenadas Geográficas	Latitud: 37.712466	Longitud: -003.976548
	Coordenadas Proyectadas UTM HUSO 30	X: 413926.96	Y: 4174361.97
Altitud:		678.62 m	

### Dirección postal

Dirección **URBANIZACION ROSALEJO 1**  
Provincia **JAEN**  
Municipio **MARTOS**

### Información catastral

Polígono **85** Referencia **23060A08500238**  
Parcela **238** catastral

### Enlace al mapa en la web

<http://www.juntadeandalucia.>




### Bases cartográficas

- Ortofotografía Color de Andalucía a 2016





## RUTA DEL ACEITE



### Sistema de Referencia de Coordenadas normalizado

Datum Geodésico		ETRS89	
Sistema de Coordenadas	Coordenadas Geográficas	Latitud:	Longitud:
		<b>37.732473</b>	<b>-003.975889</b>
Coordenadas Proyectadas UTM HUSO 30	Coordenadas	X:	Y:
		<b>414008.14</b>	<b>4176581.22</b>
	Altitud:	<b>660.85 m</b>	

### Dirección postal

#### Dirección

Provincia **JAEN**

Municipio **MARTOS**

### Información catastral

Polígono	14	Referencia	23060A01409041
Parcela	9041	catastral	

### Enlace al mapa en la web

<http://www.juntadeandalucia.es/institutodeestadisticaycartografia/yourls/qkl>




### Bases cartográficas

- Ortofotografía Color de Andalucía a 2016





## SENDERO CASTILLO DEL VIBORAS Y CERRO DE SAN CRISTOBAL



### Sistema de Referencia de Coordenadas normalizado

Datum Geodésico		ETRS89	
Sistema de Coordenadas	Coordenadas Geográficas	Latitud:	Longitud:
		<b>37.639215</b>	<b>-004.001546</b>
	Coordenadas Proyectadas	X:	Y:
	UTM HUSO 30	<b>411636.74</b>	<b>4166258.11</b>
	Altitud:	<b>533.01 m</b>	

### Dirección postal

Dirección

Provincia

Municipio

### Información catastral

Polígono	Referencia
Parcela	catastral

### Enlace al mapa en la web

<http://www.juntadeandalucia.es/institutodeestadisticaycartografia/yourls/qof>



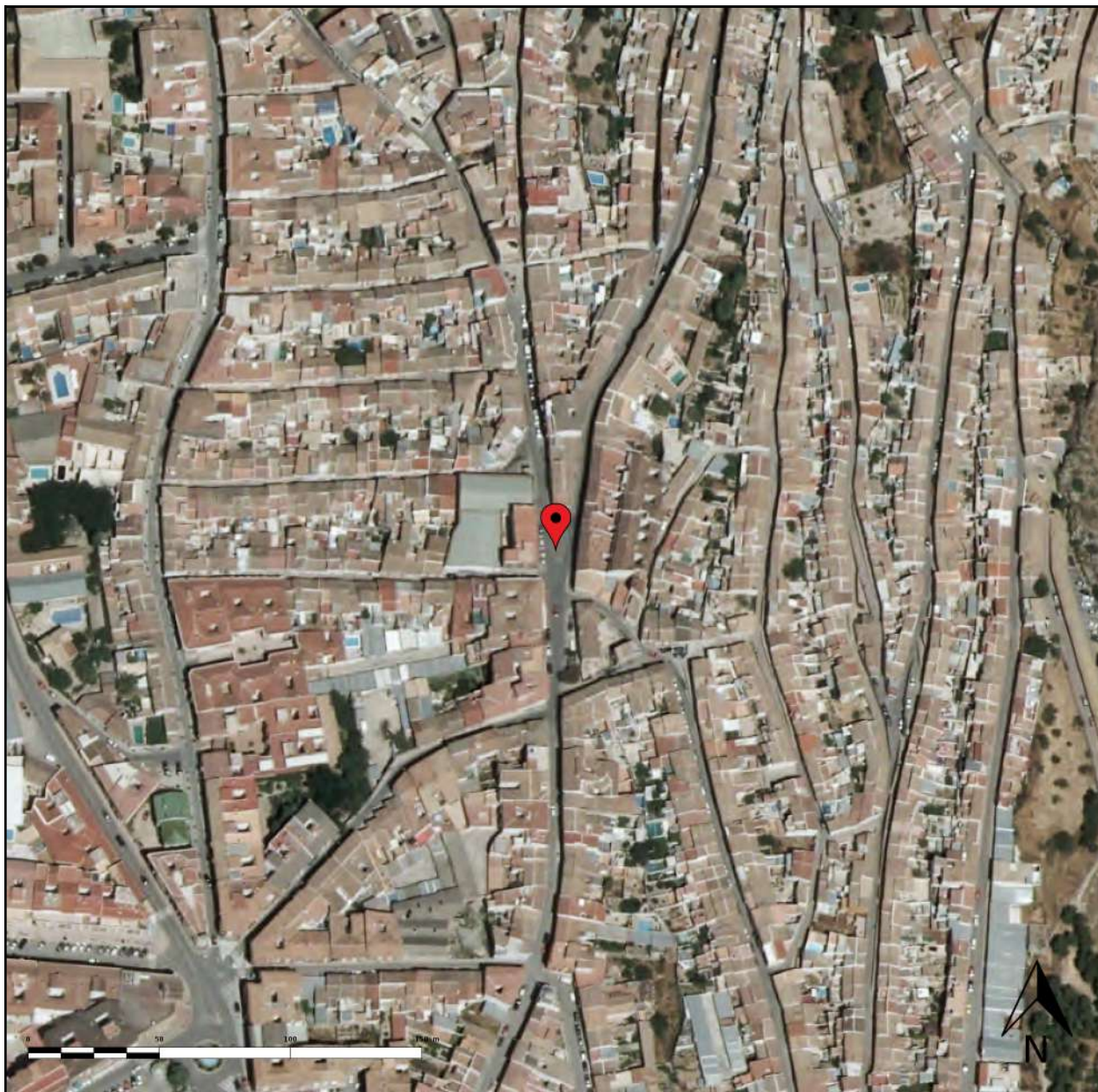
### Bases cartográficas

- Ortofotografía Color de Andalucía a 2016





## SENDERO CIMA DE LA PEÑA



### Sistema de Referencia de Coordenadas normalizado

Datum Geodésico		ETRS89	
Sistema de Coordenadas	Coordenadas Geográficas	Latitud:	Longitud:
		<b>37.719737</b>	<b>-003.968168</b>
Coordenadas Proyectadas UTM HUSO 30	Coordenadas	X:	Y:
		<b>414673.93</b>	<b>4175161.07</b>
	Altitud:	<b>672.34 m</b>	

### Dirección postal

Dirección

Provincia

Municipio

### Información catastral

Polígono	Referencia
Parcela	catastral

### Enlace al mapa en la web

<http://www.juntadeandalucia.es/institutodeestadisticaycartografia/yourls/qol>




### Bases cartográficas

- Ortofotografía Color de Andalucía a 2016





## SENDERO LA VENTA DE PANTALONES A LAS CASILLAS



### Sistema de Referencia de Coordenadas normalizado

Datum Geodésico		ETRS89	
Sistema de Coordenadas	Coordenadas Geográficas	Latitud:	Longitud:
		<b>37.642739</b>	<b>-004.066053</b>
	Coordenadas Proyectadas	X:	Y:
	UTM HUSO 30	<b>405949.77</b>	<b>4166711.79</b>
	Altitud:	<b>492.29 m</b>	

### Dirección postal

**Dirección** CARRETERA A-6051 3  
**Provincia** JAEN  
**Municipio** MARTOS

### Información catastral

**Polígono** 44      **Referencia** 23060A04400025  
**Parcela** 25      **catastral**

### Enlace al mapa en la web

<http://www.juntadeandalucia.es>




### Bases cartográficas

- Ortofotografía Color de Andalucía a 2016





## SENDERO LAS CASILLAS DE MARTOS Y EL PANTANO DEL VIBORAS



### Sistema de Referencia de Coordenadas normalizado

Datum Geodésico		ETRS89	
Sistema de Coordenadas	Coordenadas Geográficas	Latitud:	Longitud:
		<b>37.633283</b>	<b>-003.994744</b>
	Coordenadas Proyectadas	X:	Y:
	UTM HUSO 30	<b>412229.93</b>	<b>4165593.50</b>
	Altitud:	<b>574.23 m</b>	

### Dirección postal

Dirección **VIA SIN NOMBRE37 0**

Provincia **JAEN**

Municipio **MARTOS**

### Información catastral

Polígono	42	Referencia	23060A04200073
Parcela	73	catastral	

### Enlace al mapa en la web

<http://www.juntadeandalucia.>



### Bases cartográficas

- Ortofotografía Color de Andalucía a 2016





## SENDERO LOS CAMINOS DEL AGUA DE MARTOS



### Sistema de Referencia de Coordenadas normalizado

Datum Geodésico		ETRS89	
Sistema de Coordenadas	Coordenadas Geográficas	Latitud:	Longitud:
		<b>37.722885</b>	<b>-003.965130</b>
Coordenadas Proyectadas UTM HUSO 30	Coordenadas	X:	Y:
		<b>414945.28</b>	<b>4175507.58</b>
	Altitud:	<b>753.74 m</b>	

### Dirección postal

Dirección

Provincia

Municipio

### Información catastral

Polígono	Referencia
Parcela	catastral

### Enlace al mapa en la web

<http://www.juntadeandalucia.es>



### Bases cartográficas

- Ortofotografía Color de Andalucía a 2016





## SENDERO LOS CORTIJOS, FUENTE Y MANANTIALES DE LA ENCOMIENDA DEL VIBORAS



### Sistema de Referencia de Coordenadas normalizado

Datum Geodésico		ETRS89	
Sistema de Coordenadas	Coordenadas Geográficas	Latitud:	Longitud:
		<b>37.607365</b>	<b>-004.017223</b>
	Coordenadas Proyectadas	X:	Y:
		<b>410215.24</b>	<b>4162739.16</b>
	UTM HUSO 30		
Altitud:		<b>968.93 m</b>	

### Dirección postal

Dirección **CARRETERA JA-3307 0**

Provincia **JAEN**

Municipio **ALCAUDETE**

### Información catastral

Polígono	24	Referencia	23003A02409004
Parcela	9004	catastral	

### Enlace al mapa en la web

<http://www.juntadeandalucia.es>



### Bases cartográficas

- Ortofotografía Color de Andalucía a 2016





## SENDERO PIEDRA COBO, LAS MINAS Y EL CORTIJO DEL ALAMILLO



### Sistema de Referencia de Coordenadas normalizado

Datum Geodésico		ETRS89	
Sistema de Coordenadas	Coordenadas Geográficas	Latitud:	Longitud:
		<b>37.644506</b>	<b>-003.984708</b>
	Coordenadas Proyectadas	X:	Y:
	UTM HUSO 30	<b>413128.54</b>	<b>4166829.37</b>
	Altitud:	<b>565.34 m</b>	

### Dirección postal

Dirección

Provincia

Municipio

### Información catastral

Polígono	Referencia
Parcela	catastral

### Enlace al mapa en la web

<http://www.juntadeandalucia.es/institutodeestadisticaycartografia/yourls/qoi>




### Bases cartográficas

- Ortofotografía Color de Andalucía a 2016





## SENDERO SIERRA LA GRANA HASTA BALCON DE PEÑA BERMEJA



### Sistema de Referencia de Coordenadas normalizado

Datum Geodésico		ETRS89	
Sistema de Coordenadas	Coordenadas Geográficas	Latitud:	Longitud:
		<b>37.713293</b>	<b>-003.935390</b>
	Coordenadas Proyectadas	X:	Y:
		<b>417555.61</b>	<b>4174416.80</b>
	UTM HUSO 30		
Altitud:		<b>849.42 m</b>	

### Dirección postal

Dirección

Provincia **JAEN**

Municipio **MARTOS**

### Información catastral

Polígono	22	Referencia	23060A02200014
Parcela	14	catastral	

### Enlace al mapa en la web

<http://www.juntadeandalucia.es/institutodeestadisticaycartografia/yourls/goj>




### Bases cartográficas

- Ortofotografía Color de Andalucía a 2016





## SENDERO UMBRIAS DE LA SIERRA DE LA CARACOLERA



### Sistema de Referencia de Coordenadas normalizado

Datum Geodésico		ETRS89	
Sistema de Coordenadas	Coordenadas Geográficas	Latitud:	Longitud:
		<b>37.635522</b>	<b>-004.008298</b>
Coordenadas	Coordenadas	X:	Y:
	Proyectadas	<b>411036.64</b>	<b>4165854.76</b>
	UTM HUSO 30		
Altitud:		<b>632.97 m</b>	

### Dirección postal

#### Dirección

Provincia **JAEN**

Municipio **MARTOS**

### Información catastral

Polígono	42	Referencia	23060A04209010
Parcela	9010	catastral	

### Enlace al mapa en la web

<http://www.juntadeandalucia.>




### Bases cartográficas

- Ortofotografía Color de Andalucía a 2016





## SKATE PARK



### Sistema de Referencia de Coordenadas normalizado

Datum Geodésico		ETRS89	
Sistema de Coordenadas	Coordenadas Geográficas	Latitud:	Longitud:
		<b>37.719634</b>	<b>-003.978440</b>
	Coordenadas Proyectadas	X:	Y:
	UTM HUSO 30	<b>413768.49</b>	<b>4175159.08</b>
	Altitud:	<b>666.04 m</b>	

### Dirección postal

**Dirección** CALLE APEADERO 2  
**Provincia** JAEN  
**Municipio** MARTOS

### Información catastral

**Polígono** Referencia 3853501VG1735S  
**Parcela** catastral

### Enlace al mapa en la web

<http://www.juntadeandalucia.>




### Bases cartográficas

- Ortofotografía Color de Andalucía a 2016





## SMASH PADEL MARTOS



### Sistema de Referencia de Coordenadas normalizado

Datum Geodésico		ETRS89	
Sistema de Coordenadas	Coordenadas Geográficas	Latitud:	Longitud:
		<b>37.700760</b>	<b>-003.968675</b>
	Coordenadas Proyectadas	X:	Y:
	UTM HUSO 30	<b>414607.49</b>	<b>4173055.98</b>
	Altitud:	<b>667.17 m</b>	

### Dirección postal

**Dirección** CALLE TORNEROS 11

**Provincia** JAEN

**Municipio** MARTOS

### Información catastral

**Polígono** Referencia 4729203VG1742N  
**Parcela** catastral

### Enlace al mapa en la web

<http://www.juntadeandalucia.>




### Bases cartográficas

- Ortofotografía Color de Andalucía a 2016





## CAMPO DE FUTBOL DE LAS CASILLAS



### Sistema de Referencia de Coordenadas normalizado

Datum Geodésico		ETRS89	
Sistema de Coordenadas	Coordenadas Geográficas	Latitud:	Longitud:
		<b>37.642526</b>	<b>-003.999633</b>
	Coordenadas Proyectadas	X:	Y:
	UTM HUSO 30	<b>411809.43</b>	<b>4166623.61</b>
	Altitud:	<b>555.55 m</b>	

### Dirección postal

**Dirección** CALLE FRANCISCO MOLINA MALDONADO 86  
**Provincia** JAEN  
**Municipio** MARTOS

### Información catastral

**Polígono** Referencia 1869201VG1616N  
**Parcela** catastral

### Enlace al mapa en la web

<http://www.juntadeandalucia.es>



### Bases cartográficas

- Ortofotografía Color de Andalucía a 2016





## CDP DIVINA PASTORA



### Sistema de Referencia de Coordenadas normalizado

Datum Geodésico		ETRS89	
Sistema de Coordenadas	Coordenadas Geográficas	Latitud:	Longitud:
		<b>37.721748</b>	<b>-003.970160</b>
Coordenadas Proyectadas UTM HUSO 30	Coordenadas	X:	Y:
		<b>414500.65</b>	<b>4175386.02</b>
	Altitud:	<b>661.57 m</b>	

### Dirección postal

**Dirección** PLAZA FUENTE NUEVA 39  
**Provincia** JAEN  
**Municipio** MARTOS

### Información catastral

**Polígono** Referencia 4556010VG1745N  
**Parcela** catastral

### Enlace al mapa en la web

<http://www.juntadeandalucia.es>



### Bases cartográficas

- Ortofotografía Color de Andalucía 2016





## CDP SAN ANTONIO DE PADUA



### Sistema de Referencia de Coordenadas normalizado

Datum Geodésico		ETRS89	
Sistema de Coordenadas	Coordenadas Geográficas	Latitud:	Longitud:
		<b>37.722218</b>	<b>-003.972609</b>
	Coordenadas Proyectadas	X:	Y:
		<b>414285.38</b>	<b>4175440.44</b>
	UTM HUSO 30		
Altitud:		<b>656.39 m</b>	

### Dirección postal

**Dirección** CALLE SAN ANTONIO 2  
**Provincia** JAEN  
**Municipio** MARTOS

### Información catastral

**Polígono** Referencia 4457000VG1745N  
**Parcela** catastral

### Enlace al mapa en la web

<http://www.juntadeandalucia.>




### Bases cartográficas

- Ortofotografía Color de Andalucía a 2016





## CEIP ANTONIO PEREZ CERZO



### Sistema de Referencia de Coordenadas normalizado

Datum Geodésico		ETRS89	
Sistema de Coordenadas	Coordenadas Geográficas	Latitud:	Longitud:
		<b>37.644448</b>	<b>-004.001868</b>
Coordenadas Proyectadas UTM HUSO 30	Coordenadas	X:	Y:
		<b>411614.57</b>	<b>4166838.95</b>
	Altitud:	<b>566.05 m</b>	

### Dirección postal

**Dirección** AVENIDA CULTURA (DE LA) 5  
**Provincia** JAEN  
**Municipio** MARTOS

### Información catastral

**Polígono** Referencia 1867102VG1616N  
**Parcela** catastral

### Enlace al mapa en la web

<http://www.juntadeandalucia.es>



### Bases cartográficas

- Ortofotografía Color de Andalucía a 2016





## CEIP FERNANDO IV



### Sistema de Referencia de Coordenadas normalizado

Datum Geodésico		ETRS89	
Sistema de Coordenadas	Coordenadas Geográficas	Latitud:	Longitud:
		<b>37.705001</b>	<b>-004.112147</b>
	Coordenadas Proyectadas	X:	Y:
		<b>401965.03</b>	<b>4173667.00</b>
	UTM HUSO 30		
Altitud:		<b>473.71 m</b>	

### Dirección postal

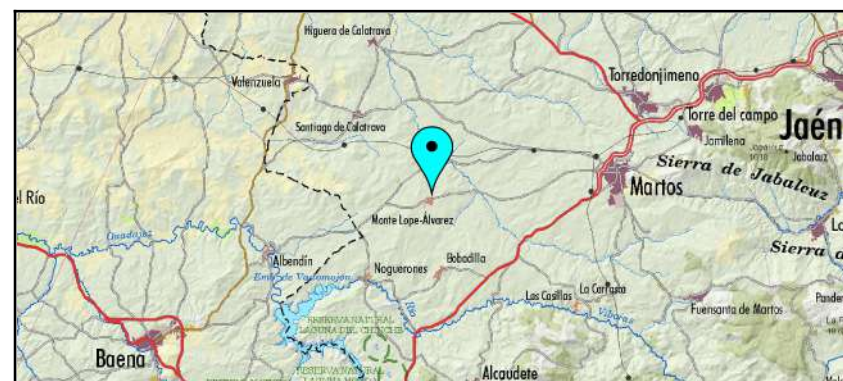
**Dirección** CALLE CANDIDA MENA 18  
**Provincia** JAEN  
**Municipio** MARTOS

### Información catastral

**Polígono** Referencia 2039411VG0723N  
**Parcela** catastral

### Enlace al mapa en la web

<http://www.juntadeandalucia.es>



### Bases cartográficas

- Ortofotografía Color de Andalucía a 2016





## CEIP HERMANOS CARVAJALES



### Sistema de Referencia de Coordenadas normalizado

Datum Geodésico		ETRS89	
Sistema de Coordenadas	Coordenadas Geográficas	Latitud:	Longitud:
		<b>37.710460</b>	<b>-003.976654</b>
Coordenadas Proyectadas UTM HUSO 30	Coordenadas	X:	Y:
		<b>413915.31</b>	<b>4174139.50</b>
	Altitud:	<b>682.56 m</b>	

### Dirección postal

**Dirección** CALLE CARTUJA 48  
**Provincia** JAEN  
**Municipio** MARTOS

### Información catastral

**Polígono** Referencia 4143701VG1744S  
**Parcela** catastral

### Enlace al mapa en la web

<http://www.juntadeandalucia.>




### Bases cartográficas

- Ortofotografía Color de Andalucía a 2016





## CEIP SAN AMADOR



### Sistema de Referencia de Coordenadas normalizado

Datum Geodésico		ETRS89	
Sistema de Coordenadas	Coordenadas Geográficas	Latitud:	Longitud:
		<b>37.727092</b>	<b>-003.964722</b>
	Coordenadas Proyectadas	X:	Y:
	UTM HUSO 30	<b>414986.03</b>	<b>4175973.95</b>
	Altitud:	<b>686.46 m</b>	

### Dirección postal

**Dirección** CALLE TORREDONJIMENO 83  
**Provincia** JAEN  
**Municipio** MARTOS

### Información catastral

**Polígono** Referencia 5162000VG1756S  
**Parcela** catastral

### Enlace al mapa en la web

<http://www.juntadeandalucia.es>




### Bases cartográficas

- Ortofotografía Color de Andalucía a 2016





CEIP TUCCI



#### Sistema de Referencia de Coordenadas normalizado

Datum Geodésico		ETRS89	
Sistema de Coordenadas	Coordenadas Geográficas	Latitud:	Longitud:
		<b>37.719226</b>	<b>-003.976949</b>
	Coordenadas Proyectadas	X:	Y:
	UTM HUSO 30	<b>413899.42</b>	<b>4175112.45</b>
	Altitud:	<b>680.33 m</b>	

#### Dirección postal

**Dirección** AVENIDA SAN AMADOR 111  
**Provincia** JAEN  
**Municipio** MARTOS

#### Información catastral

**Polígono** Referencia 4052200VG1745S  
**Parcela** catastral

#### Enlace al mapa en la web

<http://www.juntadeandalucia.es>



#### Bases cartográficas

- Ortofotografía Color de Andalucía a 2016





## CEIP VIRGEN DE LA VILLA



### Sistema de Referencia de Coordenadas normalizado

Datum Geodésico		ETRS89	
Sistema de Coordenadas	Coordenadas Geográficas	Latitud: 37.714152	Longitud: -003.970710
	Coordenadas Proyectadas UTM HUSO 30	X: 414443.47	Y: 4174543.69
Altitud:		671.71 m	

### Dirección postal

**Dirección** CALLE DOS DE MAYO 4  
**Provincia** JAÉN  
**Municipio** MARTOS

### Información catastral

**Polígono** Referencia 4647339VG1744N  
**Parcela** catastral

### Enlace al mapa en la web

<http://www.juntadeandalucia.es>




### Bases cartográficas

- Ortofotografía Color de Andalucía a 2016





## CLUB ZONA FITNESS MARTOS



### Sistema de Referencia de Coordenadas normalizado

Datum Geodésico		ETRS89	
Sistema de Coordenadas	Coordenadas Geográficas	Latitud:	Longitud:
		<b>37.709618</b>	<b>-003.968297</b>
	Coordenadas Proyectadas	X:	Y:
		<b>414650.98</b>	<b>4174038.43</b>
	UTM HUSO 30		
Altitud:		<b>689.19 m</b>	

### Dirección postal

**Dirección** AVENIDA PRINCIPE FELIPE 126

**Provincia** JAEN

**Municipio** MARTOS

### Información catastral

**Polígono** Referencia 4942013VG1744S  
**Parcela** catastral

### Enlace al mapa en la web

<http://www.juntadeandalucia.>



### Bases cartográficas

- Ortofotografía Color de Andalucía 2016





## COTO DE PESCA RIO GRANDE



### Sistema de Referencia de Coordenadas normalizado

Datum Geodésico		ETRS89	
Sistema de Coordenadas	Coordenadas Geográficas	Latitud:	Longitud:
		<b>37.633386</b>	<b>-004.000167</b>
Coordenadas	Coordenadas	X:	Y:
	Proyectadas	<b>411751.54</b>	<b>4165610.06</b>
	UTM HUSO 30		
Altitud:		<b>639.53 m</b>	

### Dirección postal

Dirección **CARRETERA JA-3307 0**  
Provincia **JAEN**  
Municipio **MARTOS**

### Información catastral

Polígono **42** Referencia **23060A04200081**  
Parcela **81** catastral

### Enlace al mapa en la web

<http://www.juntadeandalucia.>




### Bases cartográficas

- Ortofotografía Color de Andalucía a 2016





## ESTADIO MUNICIPAL CIUDAD DE MARTOS



### Sistema de Referencia de Coordenadas normalizado

Datum Geodésico		ETRS89	
Sistema de Coordenadas	Coordenadas Geográficas	Latitud:	Longitud:
		<b>37.726508</b>	<b>-003.972502</b>
	Coordenadas Proyectadas	X:	Y:
	UTM HUSO 30	<b>414299.78</b>	<b>4175916.29</b>
	Altitud:	<b>655.23 m</b>	

### Dirección postal

**Dirección** CALLE DOCTOR FLEMING 52  
**Provincia** JAEN  
**Municipio** MARTOS

### Información catastral

**Polígono** Referencia 4360001VG1746S  
**Parcela** catastral

### Enlace al mapa en la web

<http://www.juntadeandalucia.es/institutodeestadisticaycartografia/yourls/qkt>



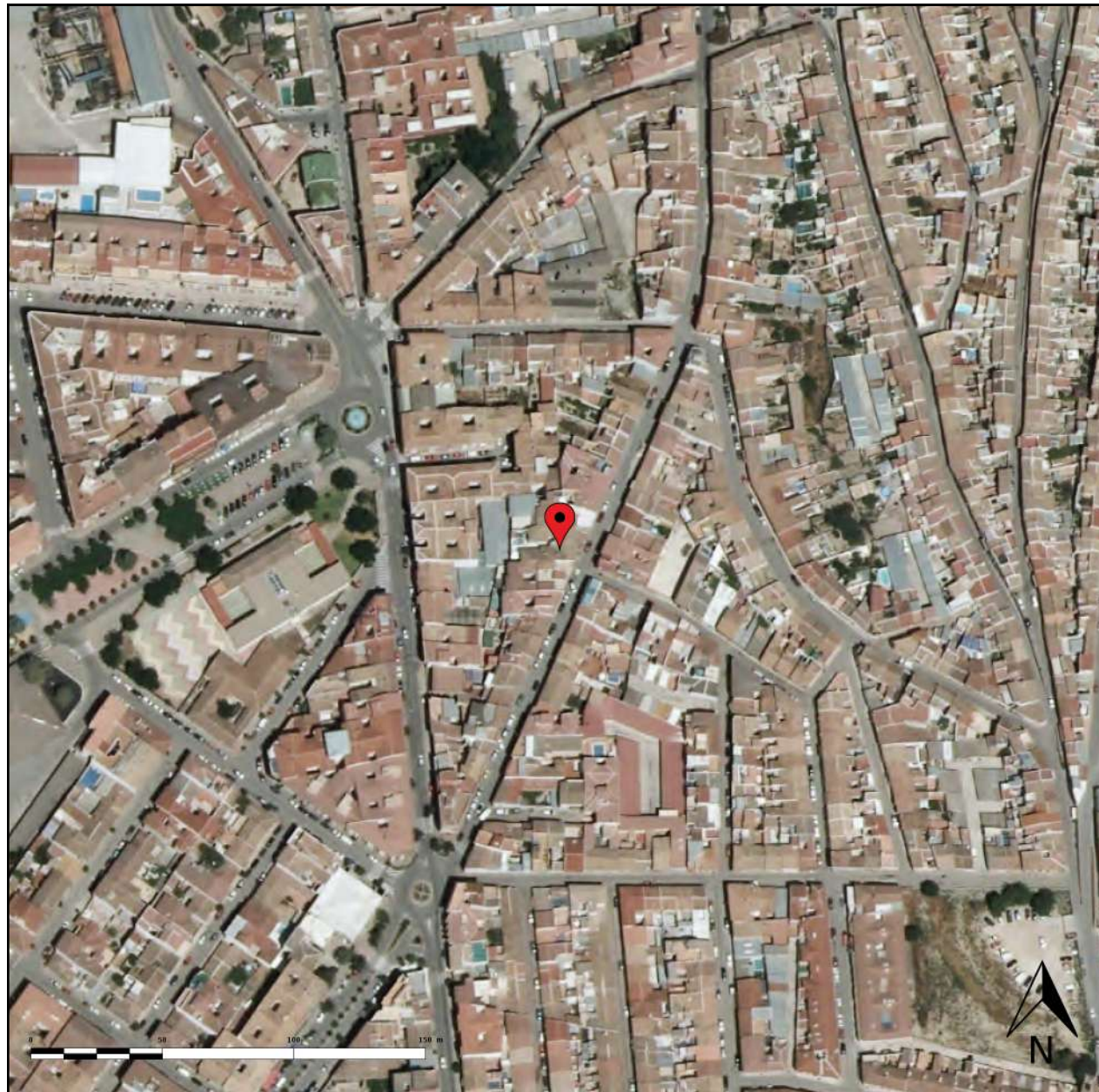
### Bases cartográficas

- Ortofotografía Color de Andalucía a 2016





## FORMAS GYM



### Sistema de Referencia de Coordenadas normalizado

Datum Geodésico		ETRS89	
Sistema de Coordenadas	Coordenadas Geográficas	Latitud:	Longitud:
		<b>37.717547</b>	<b>-003.968764</b>
	Coordenadas Proyectadas	X:	Y:
	UTM HUSO 30	<b>414618.85</b>	<b>4174918.60</b>
	Altitud:	<b>676.85 m</b>	

### Dirección postal

**Dirección** CALLE TEJA 56  
**Provincia** JAEN  
**Municipio** MARTOS

### Información catastral

**Polígono** Referencia 4752312VG1745S  
**Parcela** catastral

### Enlace al mapa en la web

<http://www.juntadeandalucia.es/institutodeestadisticaycartografia/yourls/qki>



### Bases cartográficas

- Ortofotografía Color de Andalucía a 2016





## GIMNASIO ARRAYANES FITNESS CENTER



### Sistema de Referencia de Coordenadas normalizado

Datum Geodésico		ETRS89	
Sistema de Coordenadas	Coordenadas Geográficas	Latitud:	Longitud:
		<b>37.719186</b>	<b>-003.973830</b>
	Coordenadas Proyectadas	X:	Y:
	UTM HUSO 30	<b>414174.29</b>	<b>4175105.16</b>
	Altitud:	<b>670.02 m</b>	

### Dirección postal

**Dirección** CALLE ARRAYANES 24  
**Provincia** JAÉN  
**Municipio** MARTOS

### Información catastral

**Polígono** Referencia 4353203VG1745S  
**Parcela** catastral

### Enlace al mapa en la web

<http://www.juntadeandalucia.es>




### Bases cartográficas

- Ortofotografía Color de Andalucía a 2016





## IES FERNANDO III



### Sistema de Referencia de Coordenadas normalizado

Datum Geodésico		ETRS89	
Sistema de Coordenadas	Coordenadas Geográficas	Latitud:	Longitud:
		<b>37.716418</b>	<b>-003.976654</b>
	Coordenadas Proyectadas	X:	Y:
	UTM HUSO 30	<b>413922.20</b>	<b>4174800.56</b>
	Altitud:	<b>687.00 m</b>	

### Dirección postal

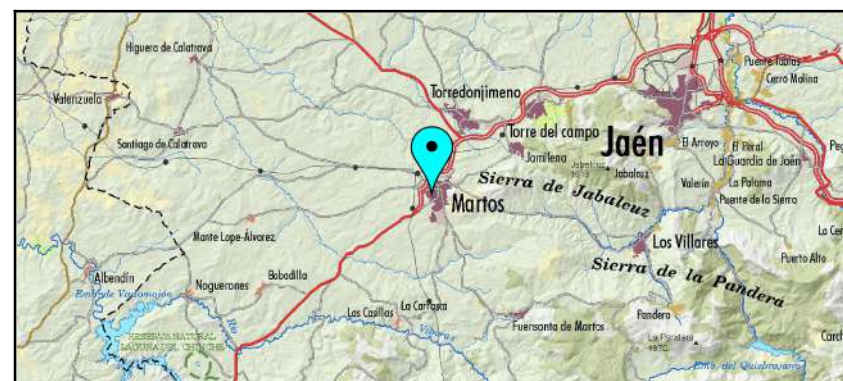
**Dirección** CALLE CERRILLO 1  
**Provincia** JAEN  
**Municipio** MARTOS

### Información catastral

**Polígono** Referencia 4050000VG1745S  
**Parcela** catastral

### Enlace al mapa en la web

<http://www.juntadeandalucia.es>



### Bases cartográficas

- Ortofotografía Color de Andalucía a 2016





## IES SAN FELIPE NERI



### Sistema de Referencia de Coordenadas normalizado

Datum Geodésico		ETRS89	
Sistema de Coordenadas	Coordenadas Geográficas	Latitud:	Longitud:
		<b>37.708966</b>	<b>-003.973264</b>
Coordenadas Proyectadas UTM HUSO 30	Coordenadas	X:	Y:
		<b>414212.42</b>	<b>4173970.65</b>
	Altitud:	<b>676.57 m</b>	

### Dirección postal

**Dirección** CALLE RIO JANDULA 1  
**Provincia** JAEN  
**Municipio** MARTOS

### Información catastral

**Polígono** Referencia 4541101VG1744S  
**Parcela** catastral

### Enlace al mapa en la web

<http://www.juntadeandalucia.es>



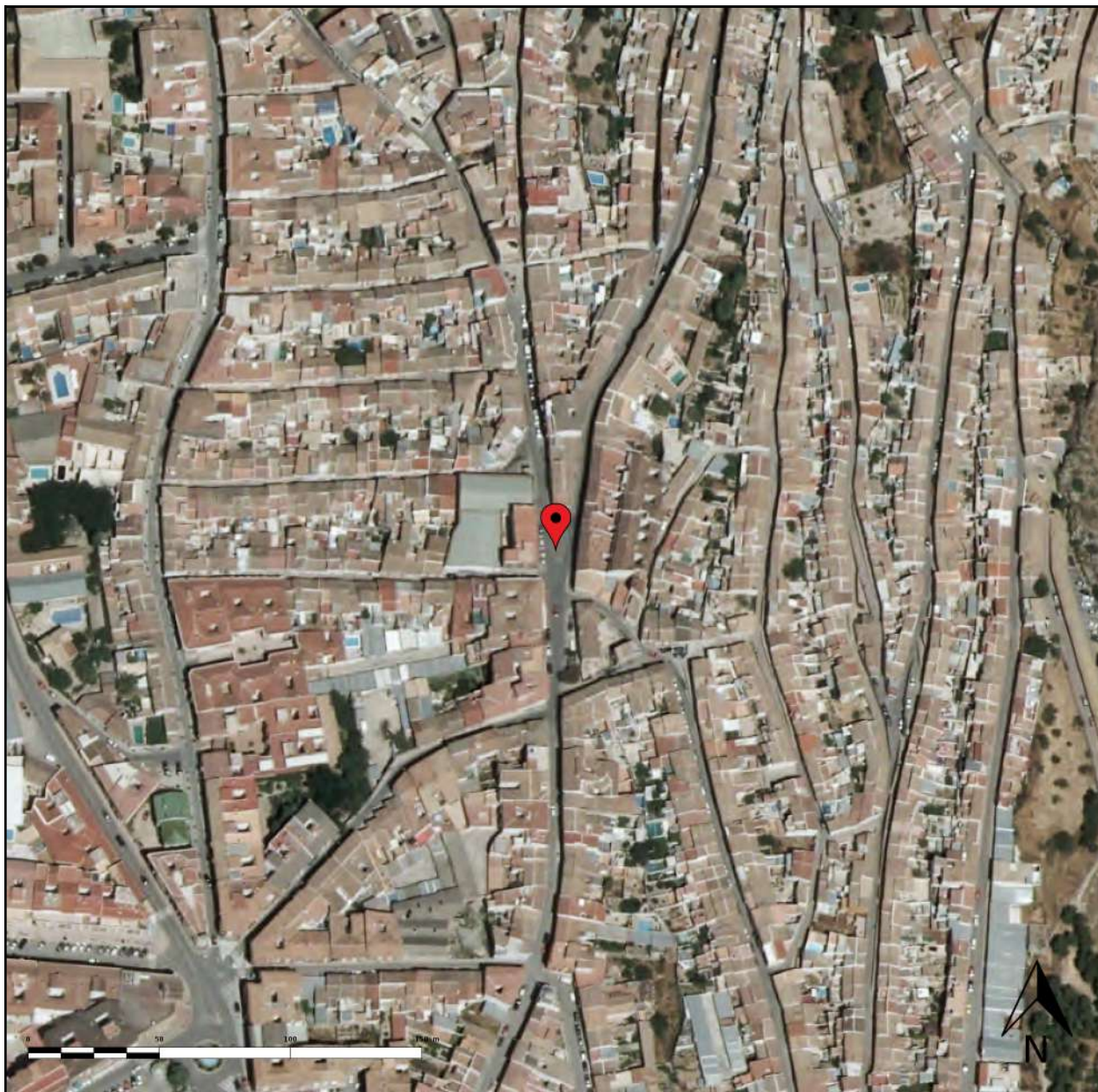
### Bases cartográficas

- Ortofotografía Color de Andalucía a 2016





## SENDERO CIMA DE LA PEÑA



### Sistema de Referencia de Coordenadas normalizado

Datum Geodésico		ETRS89	
Sistema de Coordenadas	Coordenadas Geográficas	Latitud:	Longitud:
		<b>37.719737</b>	<b>-003.968168</b>
Coordenadas Proyectadas UTM HUSO 30	Coordenadas	X:	Y:
		<b>414673.93</b>	<b>4175161.07</b>
	Altitud:	<b>672.34 m</b>	

### Dirección postal

Dirección

Provincia

Municipio

### Información catastral

Polígono	Referencia
Parcela	catastral

### Enlace al mapa en la web

<http://www.juntadeandalucia.es/institutodeestadisticaycartografia/yourls/qol>




### Bases cartográficas

- Ortofotografía Color de Andalucía a 2016





## SENDERO LAS CASILLAS DE MARTOS Y EL PANTANO DEL VIBORAS



### Sistema de Referencia de Coordenadas normalizado

Datum Geodésico		ETRS89	
Sistema de Coordenadas	Coordenadas Geográficas	Latitud:	Longitud:
		<b>37.633283</b>	<b>-003.994744</b>
	Coordenadas Proyectadas	X:	Y:
	UTM HUSO 30	<b>412229.93</b>	<b>4165593.50</b>
	Altitud:	<b>574.23 m</b>	

### Dirección postal

**Dirección** VIA SIN NOMBRE37 0

**Provincia** JAEN

**Municipio** MARTOS

### Información catastral

<b>Polígono</b>	<b>42</b>	<b>Referencia</b>	<b>23060A04200073</b>
<b>Parcela</b>	<b>73</b>	<b>catastral</b>	

### Enlace al mapa en la web

<http://www.juntadeandalucia.es>




### Bases cartográficas

- Ortofotografía Color de Andalucía a 2016





## SENDERO LA VENTA DE PANTALONES A LAS CASILLAS



### Sistema de Referencia de Coordenadas normalizado

Datum Geodésico		ETRS89	
Sistema de Coordenadas	Coordenadas Geográficas	Latitud:	Longitud:
		<b>37.642739</b>	<b>-004.066053</b>
	Coordenadas	X:	Y:
	Proyectadas	<b>405949.77</b>	<b>4166711.79</b>
	UTM HUSO 30		
	Altitud:	<b>492.29 m</b>	

### Dirección postal

**Dirección** CARRETERA A-6051 3

**Provincia** JAEN

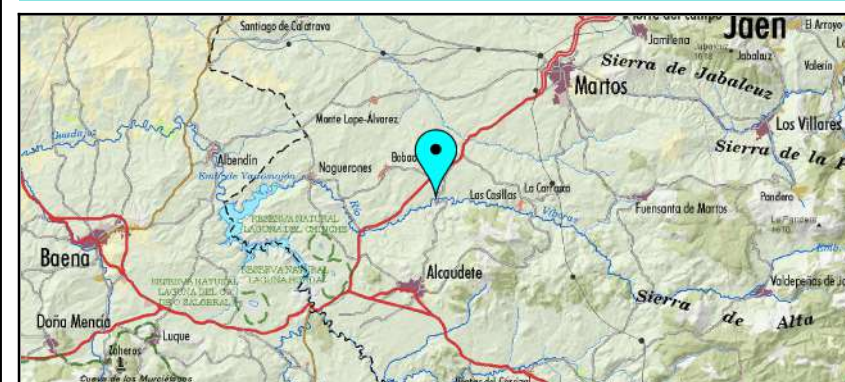
**Municipio** MARTOS

### Información catastral

Polígono	44	Referencia	23060A04400025
Parcela	25	catastral	

### Enlace al mapa en la web

<http://www.juntadeandalucia.>



### Bases cartográficas

- Ortofotografía Color de Andalucía a 2016





## SENDERO LOS CAMINOS DEL AGUA DE MARTOS



### Sistema de Referencia de Coordenadas normalizado

Datum Geodésico		ETRS89	
Sistema de Coordenadas	Coordenadas Geográficas	Latitud:	Longitud:
		<b>37.722885</b>	<b>-003.965130</b>
Coordenadas Proyectadas UTM HUSO 30	Coordenadas	X:	Y:
		<b>414945.28</b>	<b>4175507.58</b>
	Altitud:	<b>753.74 m</b>	

### Dirección postal

Dirección

Provincia

Municipio

### Información catastral

Polígono	Referencia
Parcela	catastral

### Enlace al mapa en la web

<http://www.juntadeandalucia.es>



### Bases cartográficas

- Ortofotografía Color de Andalucía a 2016





## SENDERO LOS CORTIJOS, FUENTE Y MANANTIALES DE LA ENCOMIENDA DEL VIBORAS



### Sistema de Referencia de Coordenadas normalizado

Datum Geodésico		ETRS89	
Sistema de Coordenadas	Coordenadas Geográficas	Latitud:	Longitud:
		<b>37.607365</b>	<b>-004.017223</b>
	Coordenadas Proyectadas	X:	Y:
		<b>410215.24</b>	<b>4162739.16</b>
	UTM HUSO 30		
Altitud:		<b>968.93 m</b>	

### Dirección postal

**Dirección** CARRETERA JA-3307 0

**Provincia** JAEN

**Municipio** ALCAUDETE

### Información catastral

Polígono	24	Referencia	23003A02409004
Parcela	9004	catastral	

### Enlace al mapa en la web

<http://www.juntadeandalucia.es>



### Bases cartográficas

- Ortofotografía Color de Andalucía a 2016





## SENDERO PIEDRA COBO, LAS MINAS Y EL CORTIJO DEL ALAMILLO



### Sistema de Referencia de Coordenadas normalizado

Datum Geodésico		ETRS89	
Sistema de Coordenadas	Coordenadas Geográficas	Latitud:	Longitud:
		<b>37.644506</b>	<b>-003.984708</b>
	Coordenadas Proyectadas	X:	Y:
	UTM HUSO 30	<b>413128.54</b>	<b>4166829.37</b>
	Altitud:	<b>565.34 m</b>	

### Dirección postal

Dirección

Provincia

Municipio

### Información catastral

Polígono	Referencia
Parcela	catastral

### Enlace al mapa en la web

<http://www.juntadeandalucia.es/institutodeestadisticaycartografia/yourls/qoi>




### Bases cartográficas

- Ortofotografía Color de Andalucía a 2016





## SENDERO SIERRA LA GRANA HASTA BALCON DE PEÑA BERMEJA



### Sistema de Referencia de Coordenadas normalizado

Datum Geodésico		ETRS89	
Sistema de Coordenadas	Coordenadas Geográficas	Latitud:	Longitud:
		<b>37.713293</b>	<b>-003.935390</b>
	Coordenadas Proyectadas	X:	Y:
		<b>417555.61</b>	<b>4174416.80</b>
	UTM HUSO 30		
Altitud:		<b>849.42 m</b>	

### Dirección postal

Dirección

Provincia **JAEN**

Municipio **MARTOS**

### Información catastral

Polígono	22	Referencia	23060A02200014
Parcela	14	catastral	

### Enlace al mapa en la web

<http://www.juntadeandalucia.es/institutodeestadisticaycartografia/yourls/goj>




### Bases cartográficas

- Ortofotografía Color de Andalucía a 2016





## SENDERO UMBRIAS DE LA SIERRA DE LA CARACOLERA



### Sistema de Referencia de Coordenadas normalizado

Datum Geodésico		ETRS89	
Sistema de Coordenadas	Coordenadas Geográficas	Latitud:	Longitud:
		<b>37.635522</b>	<b>-004.008298</b>
Coordenadas	Coordenadas	X:	Y:
	Proyectadas	<b>411036.64</b>	<b>4165854.76</b>
	UTM HUSO 30		
Altitud:		<b>632.97 m</b>	

### Dirección postal

#### Dirección

Provincia **JAEN**

Municipio **MARTOS**

### Información catastral

Polígono	42	Referencia	23060A04209010
Parcela	9010	catastral	

### Enlace al mapa en la web

<http://www.juntadeandalucia.>




### Bases cartográficas

- Ortofotografía Color de Andalucía a 2016





## SKATE PARK



### Sistema de Referencia de Coordenadas normalizado

Datum Geodésico		ETRS89	
Sistema de Coordenadas	Coordenadas Geográficas	Latitud:	Longitud:
		<b>37.719634</b>	<b>-003.978440</b>
	Coordenadas Proyectadas	X:	Y:
	UTM HUSO 30	<b>413768.49</b>	<b>4175159.08</b>
	Altitud:	<b>666.04 m</b>	

### Dirección postal

Dirección **CALLE APEADERO 2**

Provincia **JAEN**

Municipio **MARTOS**

### Información catastral

Polígono Referencia **3853501VG1735S**

Parcela catastral

### Enlace al mapa en la web

<http://www.juntadeandalucia.>




### Bases cartográficas

- Ortofotografía Color de Andalucía a 2016





## SMASH PADEL MARTOS



### Sistema de Referencia de Coordenadas normalizado

Datum Geodésico		ETRS89	
Sistema de Coordenadas	Coordenadas Geográficas	Latitud:	Longitud:
		<b>37.700760</b>	<b>-003.968675</b>
	Coordenadas Proyectadas	X:	Y:
	UTM HUSO 30	<b>414607.49</b>	<b>4173055.98</b>
	Altitud:	<b>667.17 m</b>	

### Dirección postal

**Dirección** CALLE TORNEROS 11

**Provincia** JAEN

**Municipio** MARTOS

### Información catastral

**Polígono** Referencia 4729203VG1742N  
**Parcela** catastral

### Enlace al mapa en la web

<http://www.juntadeandalucia.>




### Bases cartográficas

- Ortofotografía Color de Andalucía a 2016





## CAMPO DE FUTBOL DE LAS CASILLAS



### Sistema de Referencia de Coordenadas normalizado

Datum Geodésico		ETRS89	
Sistema de Coordenadas	Coordenadas Geográficas	Latitud:	Longitud:
		<b>37.642526</b>	<b>-003.999633</b>
	Coordenadas Proyectadas	X:	Y:
	UTM HUSO 30	<b>411809.43</b>	<b>4166623.61</b>
	Altitud:	<b>555.55 m</b>	

### Dirección postal

**Dirección** CALLE FRANCISCO MOLINA MALDONADO 86  
**Provincia** JAEN  
**Municipio** MARTOS

### Información catastral

**Polígono** Referencia 1869201VG1616N  
**Parcela** catastral

### Enlace al mapa en la web

<http://www.juntadeandalucia.es>



### Bases cartográficas

- Ortofotografía Color de Andalucía a 2016





## CDP DIVINA PASTORA



### Sistema de Referencia de Coordenadas normalizado

Datum Geodésico		ETRS89	
Sistema de Coordenadas	Coordenadas Geográficas	Latitud:	Longitud:
		<b>37.721748</b>	<b>-003.970160</b>
Coordenadas Proyectadas UTM HUSO 30	Coordenadas	X:	Y:
		<b>414500.65</b>	<b>4175386.02</b>
	Altitud:	<b>661.57 m</b>	

### Dirección postal

**Dirección** PLAZA FUENTE NUEVA 39  
**Provincia** JAEN  
**Municipio** MARTOS

### Información catastral

**Polígono** Referencia 4556010VG1745N  
**Parcela** catastral

### Enlace al mapa en la web

<http://www.juntadeandalucia.es>



### Bases cartográficas

- Ortofotografía Color de Andalucía 2016





## CDP SAN ANTONIO DE PADUA



### Sistema de Referencia de Coordenadas normalizado

Datum Geodésico		ETRS89	
Sistema de Coordenadas	Coordenadas Geográficas	Latitud:	Longitud:
		<b>37.722218</b>	<b>-003.972609</b>
	Coordenadas Proyectadas	X:	Y:
		<b>414285.38</b>	<b>4175440.44</b>
	UTM HUSO 30		
Altitud:		<b>656.39 m</b>	

### Dirección postal

**Dirección** CALLE SAN ANTONIO 2  
**Provincia** JAEN  
**Municipio** MARTOS

### Información catastral

**Polígono** Referencia 4457000VG1745N  
**Parcela** catastral

### Enlace al mapa en la web

<http://www.juntadeandalucia.>




### Bases cartográficas

- Ortofotografía Color de Andalucía a 2016





## CEIP ANTONIO PEREZ CERZO



### Sistema de Referencia de Coordenadas normalizado

Datum Geodésico		ETRS89	
Sistema de Coordenadas	Coordenadas Geográficas	Latitud:	Longitud:
		<b>37.644448</b>	<b>-004.001868</b>
Coordenadas Proyectadas UTM HUSO 30	Coordenadas	X:	Y:
		<b>411614.57</b>	<b>4166838.95</b>
	Altitud:	<b>566.05 m</b>	

### Dirección postal

**Dirección** AVENIDA CULTURA (DE LA) 5  
**Provincia** JAEN  
**Municipio** MARTOS

### Información catastral

**Polígono** Referencia 1867102VG1616N  
**Parcela** catastral

### Enlace al mapa en la web

<http://www.juntadeandalucia.es>




### Bases cartográficas

- Ortofotografía Color de Andalucía a 2016





## CEIP FERNANDO IV



### Sistema de Referencia de Coordenadas normalizado

Datum Geodésico		ETRS89	
Sistema de Coordenadas	Coordenadas Geográficas	Latitud:	Longitud:
		<b>37.705001</b>	<b>-004.112147</b>
Coordenadas Proyectadas UTM HUSO 30	Coordenadas	X:	Y:
		<b>401965.03</b>	<b>4173667.00</b>
	Altitud:	<b>473.71 m</b>	

### Dirección postal

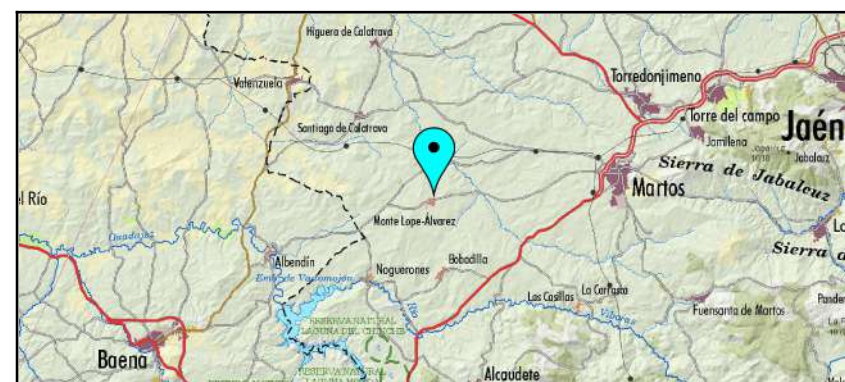
**Dirección** CALLE CANDIDA MENA 18  
**Provincia** JAEN  
**Municipio** MARTOS

### Información catastral

**Polígono** Referencia 2039411VG0723N  
**Parcela** catastral

### Enlace al mapa en la web

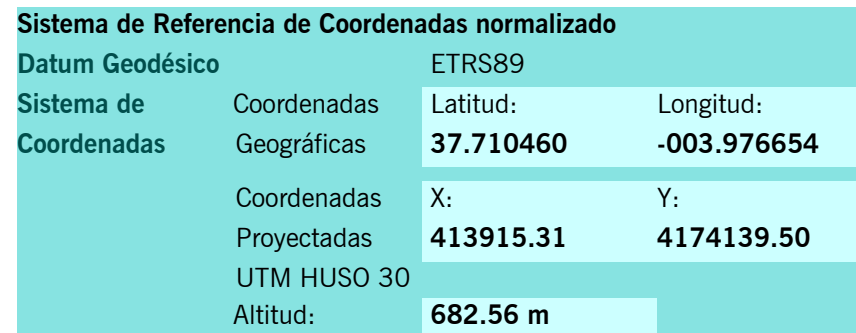
<http://www.juntadeandalucia.es>



### Bases cartográficas

- Ortofotografía Color de Andalucía a 2016





**Dirección** CALLE CARTUJA 48

Provincia **JAEN**

Municipio MARTOS

## Información catastral

Polígono	Referencia	4143701VG1744S
Parcela	catastral	

### Enlace al mapa en la web

<http://www.juntadeandalucia.es>




## Bases cartográficas

- OrtofotografÃ-a Color de AndalucÃ-a 2016





## CEIP SAN AMADOR



### Sistema de Referencia de Coordenadas normalizado

Datum Geodésico		ETRS89	
Sistema de Coordenadas	Coordenadas Geográficas	Latitud:	Longitud:
		<b>37.727092</b>	<b>-003.964722</b>
	Coordenadas Proyectadas	X:	Y:
	UTM HUSO 30	<b>414986.03</b>	<b>4175973.95</b>
	Altitud:	<b>686.46 m</b>	

### Dirección postal

**Dirección** CALLE TORREDONJIMENO 83  
**Provincia** JAEN  
**Municipio** MARTOS

### Información catastral

**Polígono** Referencia 5162000VG1756S  
**Parcela** catastral

### Enlace al mapa en la web

<http://www.juntadeandalucia.es>




### Bases cartográficas

- Ortofotografía Color de Andalucía a 2016





## CEIP TUCCI



### Sistema de Referencia de Coordenadas normalizado

Datum Geodésico		ETRS89	
Sistema de Coordenadas	Coordenadas Geográficas	Latitud: 37.719226	Longitud: -003.976949
	Coordenadas UTM HUSO 30	X: 413899.42	Y: 4175112.45
Altitud:		680.33 m	

### Dirección postal

Dirección **AVENIDA SAN AMADOR 111**  
Provincia **JAEN**  
Municipio **MARTOS**

### Información catastral

Polígono Referencia **4052200VG1745S**  
Parcela catastral

### Enlace al mapa en la web

<http://www.juntadeandalucia.es>



### Bases cartográficas

- Ortofotografía Color de Andalucía a 2016





## CEIP VIRGEN DE LA VILLA



### Sistema de Referencia de Coordenadas normalizado

Datum Geodésico		ETRS89	
Sistema de Coordenadas	Coordenadas Geográficas	Latitud: 37.714152	Longitud: -003.970710
	Coordenadas UTM HUSO 30	X: 414443.47	Y: 4174543.69
Altitud:		671.71 m	

### Dirección postal

**Dirección** CALLE DOS DE MAYO 4  
**Provincia** JAEN  
**Municipio** MARTOS

### Información catastral

**Polígono** Referencia 4647339VG1744N  
**Parcela** catastral

### Enlace al mapa en la web

<http://www.juntadeandalucia.es>



### Bases cartográficas

- Ortofotografía Color de Andalucía a 2016





## CLUB ZONA FITNESS MARTOS



### Sistema de Referencia de Coordenadas normalizado

Datum Geodésico		ETRS89	
Sistema de Coordenadas	Coordenadas Geográficas	Latitud:	Longitud:
		<b>37.709618</b>	<b>-003.968297</b>
	Coordenadas Proyectadas	X:	Y:
		<b>414650.98</b>	<b>4174038.43</b>
	UTM HUSO 30		
Altitud:		<b>689.19 m</b>	

### Dirección postal

**Dirección** AVENIDA PRINCIPE FELIPE 126

**Provincia** JAEN

**Municipio** MARTOS

### Información catastral

**Polígono** Referencia 4942013VG1744S  
**Parcela** catastral

### Enlace al mapa en la web

<http://www.juntadeandalucia.>



### Bases cartográficas

- Ortofotografía Color de Andalucía 2016





## COTO DE PESCA RIO GRANDE



### Sistema de Referencia de Coordenadas normalizado

Datum Geodésico		ETRS89	
Sistema de Coordenadas	Coordenadas Geográficas	Latitud:	Longitud:
		<b>37.633386</b>	<b>-004.000167</b>
Coordenadas	Proyectadas	X:	Y:
	UTM HUSO 30	<b>411751.54</b>	<b>4165610.06</b>
	Altitud:	<b>639.53 m</b>	

### Dirección postal

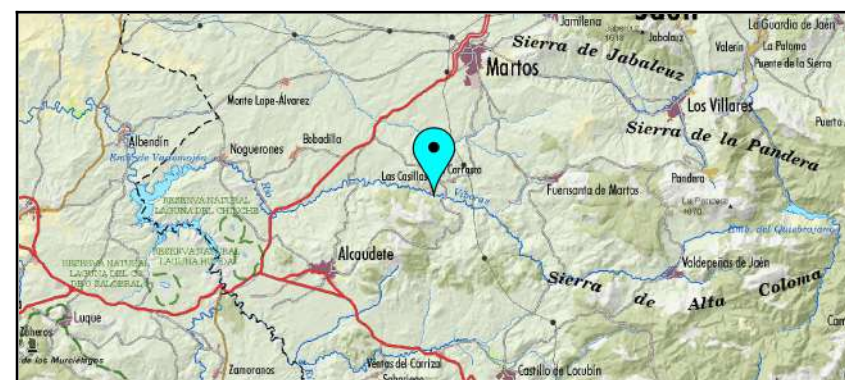
Dirección **CARRETERA JA-3307 0**  
Provincia **JAEN**  
Municipio **MARTOS**

### Información catastral

Polígono **42** Referencia **23060A04200081**  
Parcela **81** catastral

### Enlace al mapa en la web

<http://www.juntadeandalucia.es>




### Bases cartográficas

- Ortofotografía Color de Andalucía a 2016





## ESTADIO MUNICIPAL CIUDAD DE MARTOS



### Sistema de Referencia de Coordenadas normalizado

Datum Geodésico		ETRS89	
Sistema de Coordenadas	Coordenadas Geográficas	Latitud:	Longitud:
		<b>37.726508</b>	<b>-003.972502</b>
	Coordenadas Proyectadas	X:	Y:
	UTM HUSO 30	<b>414299.78</b>	<b>4175916.29</b>
	Altitud:	<b>655.23 m</b>	

### Dirección postal

**Dirección** CALLE DOCTOR FLEMING 52

**Provincia** JAEN

**Municipio** MARTOS

### Información catastral

**Polígono** Referencia 4360001VG1746S  
**Parcela** catastral

### Enlace al mapa en la web

<http://www.juntadeandalucia.es/institutodeestadisticaycartografia/yourls/qkt>



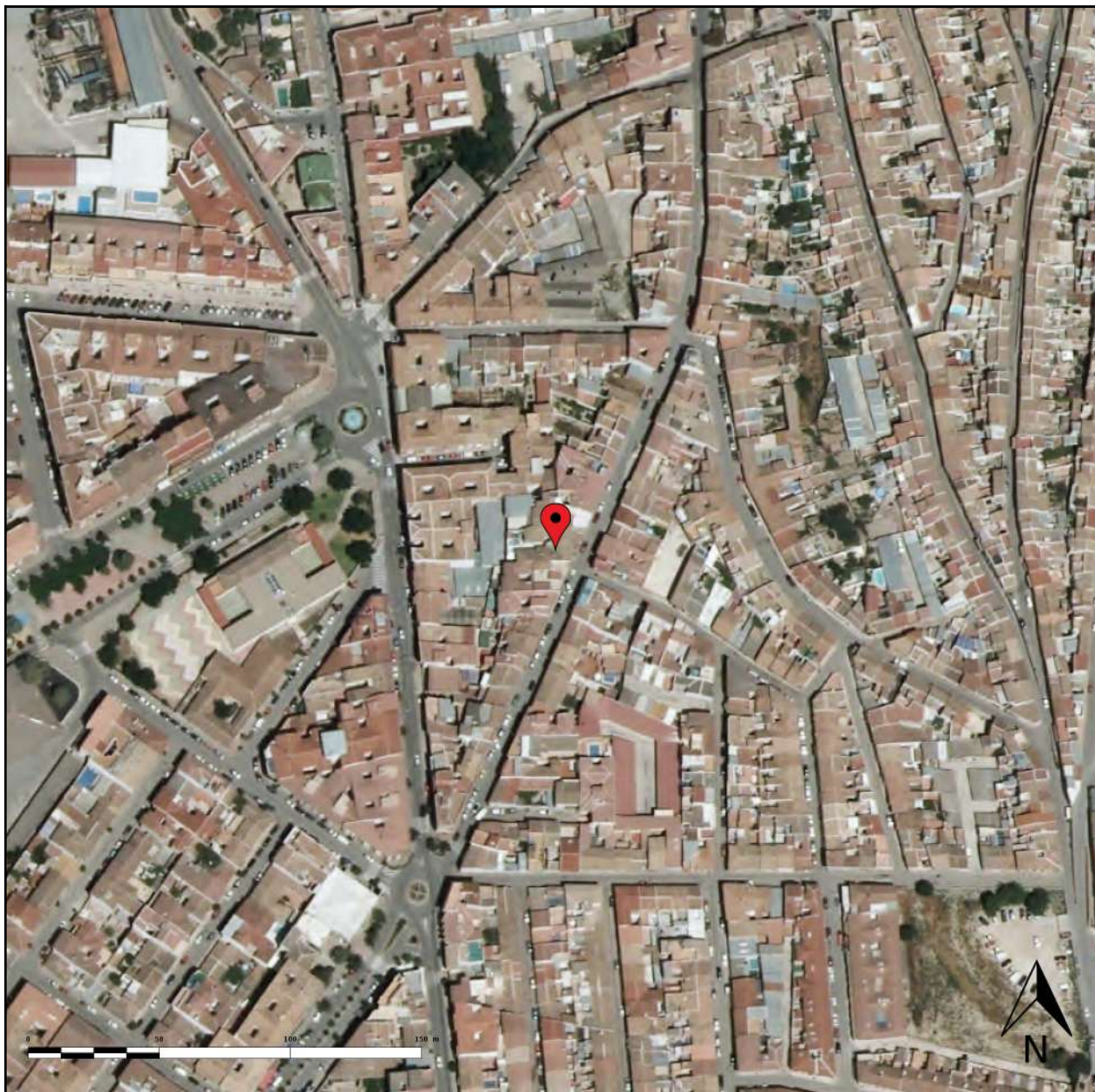
### Bases cartográficas

- Ortofotografía Color de Andalucía a 2016





## FORMAS GYM



### Sistema de Referencia de Coordenadas normalizado

Datum Geodésico		ETRS89	
Sistema de Coordenadas	Coordenadas Geográficas	Latitud:	Longitud:
		<b>37.717547</b>	<b>-003.968764</b>
	Coordenadas Proyectadas	X:	Y:
	UTM HUSO 30	<b>414618.85</b>	<b>4174918.60</b>
	Altitud:	<b>676.85 m</b>	

### Dirección postal

**Dirección** CALLE TEJA 56  
**Provincia** JAEN  
**Municipio** MARTOS

### Información catastral

**Polígono** Referencia 4752312VG1745S  
**Parcela** catastral

### Enlace al mapa en la web

<http://www.juntadeandalucia.es/institutodeestadisticaycartografia/yourls/qki>



### Bases cartográficas

- Ortofotografía Color de Andalucía a 2016





## GIMNASIO ARRAYANES FITNESS CENTER



### Sistema de Referencia de Coordenadas normalizado

Datum Geodésico		ETRS89	
Sistema de Coordenadas	Coordenadas Geográficas	Latitud:	Longitud:
		<b>37.719186</b>	<b>-003.973830</b>
	Coordenadas Proyectadas	X:	Y:
	UTM HUSO 30	<b>414174.29</b>	<b>4175105.16</b>
	Altitud:	<b>670.02 m</b>	

### Dirección postal

**Dirección** CALLE ARRAYANES 24  
**Provincia** JAÉN  
**Municipio** MARTOS

### Información catastral

**Polígono** Referencia 4353203VG1745S  
**Parcela** catastral

### Enlace al mapa en la web

<http://www.juntadeandalucia.es>




### Bases cartográficas

- Ortofotografía Color de Andalucía a 2016





## IES FERNANDO III



### Sistema de Referencia de Coordenadas normalizado

Datum Geodésico		ETRS89	
Sistema de Coordenadas	Coordenadas Geográficas	Latitud:	Longitud:
		<b>37.716418</b>	<b>-003.976654</b>
	Coordenadas Proyectadas	X:	Y:
	UTM HUSO 30	<b>413922.20</b>	<b>4174800.56</b>
	Altitud:	<b>687.00 m</b>	

### Dirección postal

**Dirección** CALLE CERRILLO 1  
**Provincia** JAEN  
**Municipio** MARTOS

### Información catastral

**Polígono** Referencia 4050000VG1745S  
**Parcela** catastral

### Enlace al mapa en la web

<http://www.juntadeandalucia.es>



### Bases cartográficas

- Ortofotografía Color de Andalucía a 2016





## IES SAN FELIPE NERI



### Sistema de Referencia de Coordenadas normalizado

Datum Geodésico		ETRS89	
Sistema de Coordenadas	Coordenadas Geográficas	Latitud:	Longitud:
		<b>37.708966</b>	<b>-003.973264</b>
	Coordenadas Proyectadas	X:	Y:
	UTM HUSO 30	<b>414212.42</b>	<b>4173970.65</b>
	Altitud:	<b>676.57 m</b>	

### Dirección postal

**Dirección** CALLE RIO JANDULA 1  
**Provincia** JAEN  
**Municipio** MARTOS

### Información catastral

**Polígono** Referencia 4541101VG1744S  
**Parcela** catastral

### Enlace al mapa en la web

<http://www.juntadeandalucia.es>




### Bases cartográficas

- Ortofotografía Color de Andalucía a 2016





## PABELLON CUBIERTO MONTE LOPE ALVAREZ



### Sistema de Referencia de Coordenadas normalizado

Datum Geodésico		ETRS89	
Sistema de Coordenadas	Coordenadas Geográficas	Latitud:	Longitud:
		<b>37.704851</b>	<b>-004.112475</b>
	Coordenadas Proyectadas	X:	Y:
		<b>401935.94</b>	<b>4173650.74</b>
	UTM HUSO 30		
Altitud:		<b>471.80 m</b>	

### Dirección postal

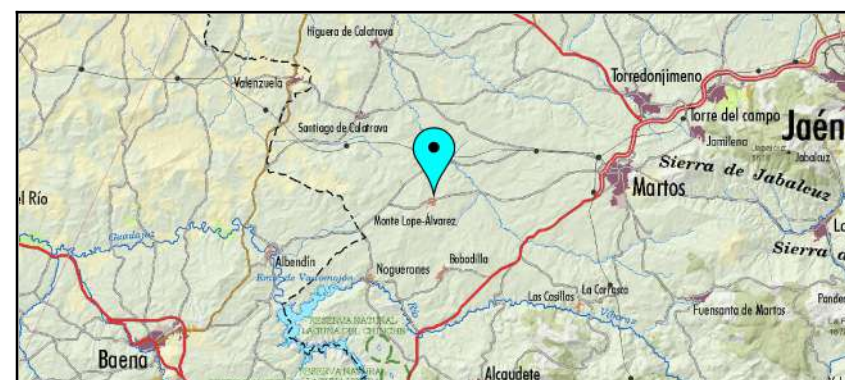
Dirección **CALLE VALDEOLIVA 0**  
Provincia **JAEN**  
Municipio **MARTOS**

### Información catastral

Polígono Referencia **2039411VG0723N**  
Parcela catastral

### Enlace al mapa en la web

<http://www.juntadeandalucia.>



### Bases cartográficas

- Ortofotografía Color de Andalucía a 2016





## PARQUE BIOSALUDABLE AVENIDA MORIS MARRODAN



### Sistema de Referencia de Coordenadas normalizado

Datum Geodésico		ETRS89	
Sistema de Coordenadas	Coordenadas Geográficas	Latitud:	Longitud:
		<b>37.717175</b>	<b>-003.971322</b>
Coordenadas Proyectadas UTM HUSO 30	Coordenadas	X:	Y:
		<b>414393.04</b>	<b>4174879.68</b>
	Altitud:	<b>667.85 m</b>	

### Dirección postal

Dirección

Provincia

Municipio

### Información catastral

Polígono	Referencia
Parcela	catastral

### Enlace al mapa en la web

<http://www.juntadeandalucia.es>



### Bases cartográficas

- Ortofotografía Color de Andalucía a 2016





## PARQUE BIOSALUDABLE CALLE ALBACETE



### Sistema de Referencia de Coordenadas normalizado

Datum Geodésico		ETRS89	
Sistema de Coordenadas	Coordenadas Geográficas	Latitud: 37.713547	Longitud: -003.967185
	Coordenadas Proyectadas UTM HUSO 30	X: 414753.52	Y: 4174473.42
Altitud:		686.34 m	

### Dirección postal

Dirección **CALLE ALBACETE 1**  
Provincia **JAEN**  
Municipio **MARTOS**

### Información catastral

Polígono Referencia **4945259VG1744N**  
Parcela catastral

### Enlace al mapa en la web

<http://www.juntadeandalucia.es>



### Bases cartográficas

- Ortofotografía Color de Andalucía a 2016





## PARQUE BIOSALUDABLE DOS DE MAYO



### Sistema de Referencia de Coordenadas normalizado

Datum Geodésico		ETRS89	
Sistema de Coordenadas	Coordenadas Geográficas	Latitud:	Longitud:
		<b>37.714160</b>	<b>-003.969533</b>
Coordenadas Proyectadas UTM HUSO 30	Coordenadas	X:	Y:
		<b>414547.23</b>	<b>4174543.57</b>
	Altitud:	<b>674.56 m</b>	

### Dirección postal

**Dirección** CALLE DOS DE MAYO 7  
**Provincia** JAEN  
**Municipio** MARTOS

### Información catastral

**Polígono** Referencia 4747219VG1744N  
**Parcela** catastral

### Enlace al mapa en la web

<http://www.juntadeandalucia.>



### Bases cartográficas

- Ortofotografía Color de Andalucía a 2016





## PARQUE BIOSALUDABLE LOPE DE VEGA



### Sistema de Referencia de Coordenadas normalizado

Datum Geodésico		ETRS89	
Sistema de Coordenadas	Coordenadas Geográficas	Latitud:	Longitud:
		<b>37.723580</b>	<b>-003.972657</b>
	Coordenadas Proyectadas	X:	Y:
	UTM HUSO 30	<b>414282.76</b>	<b>4175591.59</b>
	Altitud:	<b>654.14 m</b>	

### Dirección postal

Dirección

Provincia

Municipio

### Información catastral

Polígono	Referencia
Parcela	catastral

### Enlace al mapa en la web

<http://www.juntadeandalucia.es>



### Bases cartográficas

- Ortofotografía Color de Andalucía a 2016





## PARQUE BIOSALUDABLE PASEO CALVARIO



### Sistema de Referencia de Coordenadas normalizado

Datum Geodésico		ETRS89	
Sistema de Coordenadas	Coordenadas Geográficas	Latitud:	Longitud:
		<b>37.718535</b>	<b>-003.965731</b>
Coordenadas Proyectadas UTM HUSO 30	Coordenadas	X:	Y:
		<b>414887.34</b>	<b>4175025.45</b>
	Altitud:	<b>702.20 m</b>	

### Dirección postal

Dirección

Provincia

Municipio

### Información catastral

Polígono	Referencia
Parcela	catastral

### Enlace al mapa en la web

<http://www.juntadeandalucia.>



### Bases cartográficas

- Ortofotografía Color de Andalucía a 2016





## PARQUE BIOSALUDABLE RIO GUADALQUIVIR



### Sistema de Referencia de Coordenadas normalizado

Datum Geodésico		ETRS89	
Sistema de Coordenadas	Coordenadas Geográficas	Latitud: 37.710085	Longitud: -003.971834
	Coordenadas Proyectadas UTM HUSO 30	X: 414339.73	Y: 4174093.52
Altitud:		676.73 m	

### Dirección postal

Dirección

Provincia

Municipio

### Información catastral

Polígono	Referencia
Parcela	catastral

### Enlace al mapa en la web

<http://www.juntadeandalucia.es/institutodeestadisticaycartografia/yourls/qpi>



### Bases cartográficas

- Ortofotografía Color de Andalucía a 2016





## PARQUE BIOSALUDABLE RIO GUADIANA



### Sistema de Referencia de Coordenadas normalizado

Datum Geodésico		ETRS89	
Sistema de Coordenadas	Coordenadas Geográficas	Latitud:	Longitud:
		<b>37.711777</b>	<b>-003.971913</b>
	Coordenadas Proyectadas	X:	Y:
		<b>414334.74</b>	<b>4174281.38</b>
UTM HUSO 30			

### Dirección postal

Dirección

Provincia

Municipio

### Información catastral

Polígono	Referencia
Parcela	catastral

### Enlace al mapa en la web

<http://www.juntadeandalucia.es>



### Bases cartográficas

- Ortofotografía Color de Andalucía a 2016





## PARQUE BIOSALUDABLE VILLA



### Sistema de Referencia de Coordenadas normalizado

Datum Geodésico		ETRS89	
Sistema de Coordenadas	Coordenadas Geográficas	Latitud:	Longitud:
		<b>37.723107</b>	<b>-003.968030</b>
	Coordenadas Proyectadas	X:	Y:
	UTM HUSO 30	<b>414689.93</b>	<b>4175534.86</b>
	Altitud:	<b>674.72 m</b>	

### Dirección postal

Dirección

Provincia

Municipio

### Información catastral

Polígono	Referencia
Parcela	catastral

### Enlace al mapa en la web

<http://www.juntadeandalucia.es>




### Bases cartográficas

- Ortofotografía Color de Andalucía a 2016





## PARQUE DE LA CARRASCA



### Sistema de Referencia de Coordenadas normalizado

Datum Geodésico		ETRS89	
Sistema de Coordenadas	Coordenadas Geográficas	Latitud:	Longitud:
		<b>37.644346</b>	<b>-003.983600</b>
	Coordenadas Proyectadas	X:	Y:
	UTM HUSO 30	<b>413226.08</b>	<b>4166810.64</b>
	Altitud:	<b>572.62 m</b>	

### Dirección postal

Dirección

Provincia

Municipio

### Información catastral

Polígono	Referencia
Parcela	catastral

### Enlace al mapa en la web

<http://www.juntadeandalucia.>



### Bases cartográficas

- Ortofotografía Color de Andalucía a 2016





## PARQUE DEPORTIVO DE LAS CASILLAS



### Sistema de Referencia de Coordenadas normalizado

Datum Geodésico		ETRS89	
Sistema de Coordenadas	Coordenadas Geográficas	Latitud:	Longitud:
		<b>37.637880</b>	<b>-004.003253</b>
	Coordenadas Proyectadas	X:	Y:
	UTM HUSO 30	<b>411484.59</b>	<b>4166111.51</b>
	Altitud:	<b>545.07 m</b>	

### Dirección postal

**Dirección** CALLE ZARZAMORA 9

**Provincia** JAEN

**Municipio** MARTOS

### Información catastral

Polígono	73	Referencia	23060A07300111
Parcela	111	catastral	

### Enlace al mapa en la web

<http://www.juntadeandalucia.>



### Bases cartográficas

- Ortofotografía Color de Andalucía a 2016





## PARQUE EL LAGARTIJO



### Sistema de Referencia de Coordenadas normalizado

Datum Geodésico		ETRS89	
Sistema de Coordenadas	Coordenadas Geográficas	Latitud: 37.710409	Longitud: -003.969406
	Coordenadas Proyectadas UTM HUSO 30	X: 414554.11	Y: 4174127.26
Altitud:		681.14 m	

### Dirección postal

Dirección

Provincia

Municipio

### Información catastral

Polígono	Referencia
Parcela	catastral

### Enlace al mapa en la web

<http://www.juntadeandalucia.>



### Bases cartográficas

- Ortofotografía Color de Andalucía a 2016





## PARQUE MUNICIPAL MONTE LOPE ALVAREZ



### Sistema de Referencia de Coordenadas normalizado

Datum Geodésico		ETRS89	
Sistema de Coordenadas	Coordenadas Geográficas	Latitud:	Longitud:
		<b>37.703843</b>	<b>-004.114925</b>
	Coordenadas Proyectadas	X:	Y:
		<b>401718.62</b>	<b>4173541.49</b>
	UTM HUSO 30		
Altitud:		<b>477.55 m</b>	

### Dirección postal

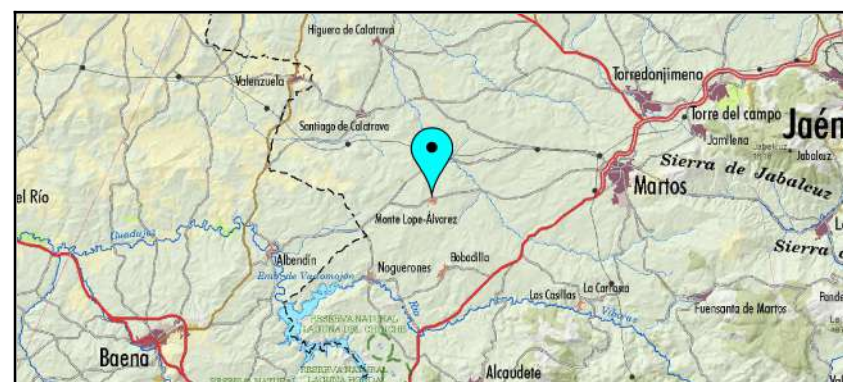
**Dirección** CALLE JACINTO BENAVENTE 14  
**Provincia** JAEN  
**Municipio** MARTOS

### Información catastral

**Polígono** Referencia 1737107VG0713N  
**Parcela** catastral

### Enlace al mapa en la web

<http://www.juntadeandalucia.>




### Bases cartográficas

- Ortofotografía Color de Andalucía a 2016





## PARQUE PERIURBANO



### Sistema de Referencia de Coordenadas normalizado

Datum Geodésico		ETRS89	
Sistema de Coordenadas	Coordenadas Geográficas	Latitud:	Longitud:
		<b>37.713249</b>	<b>-003.935532</b>
	Coordenadas Proyectadas	X:	Y:
		<b>417543.06</b>	<b>4174412.02</b>
	UTM HUSO 30		
Altitud:		<b>849.51 m</b>	

### Dirección postal

#### Dirección

Provincia **JAEN**

Municipio **MARTOS**

### Información catastral

Polígono	22	Referencia	23060A02200014
Parcela	14	catastral	

### Enlace al mapa en la web

<http://www.juntadeandalucia.>



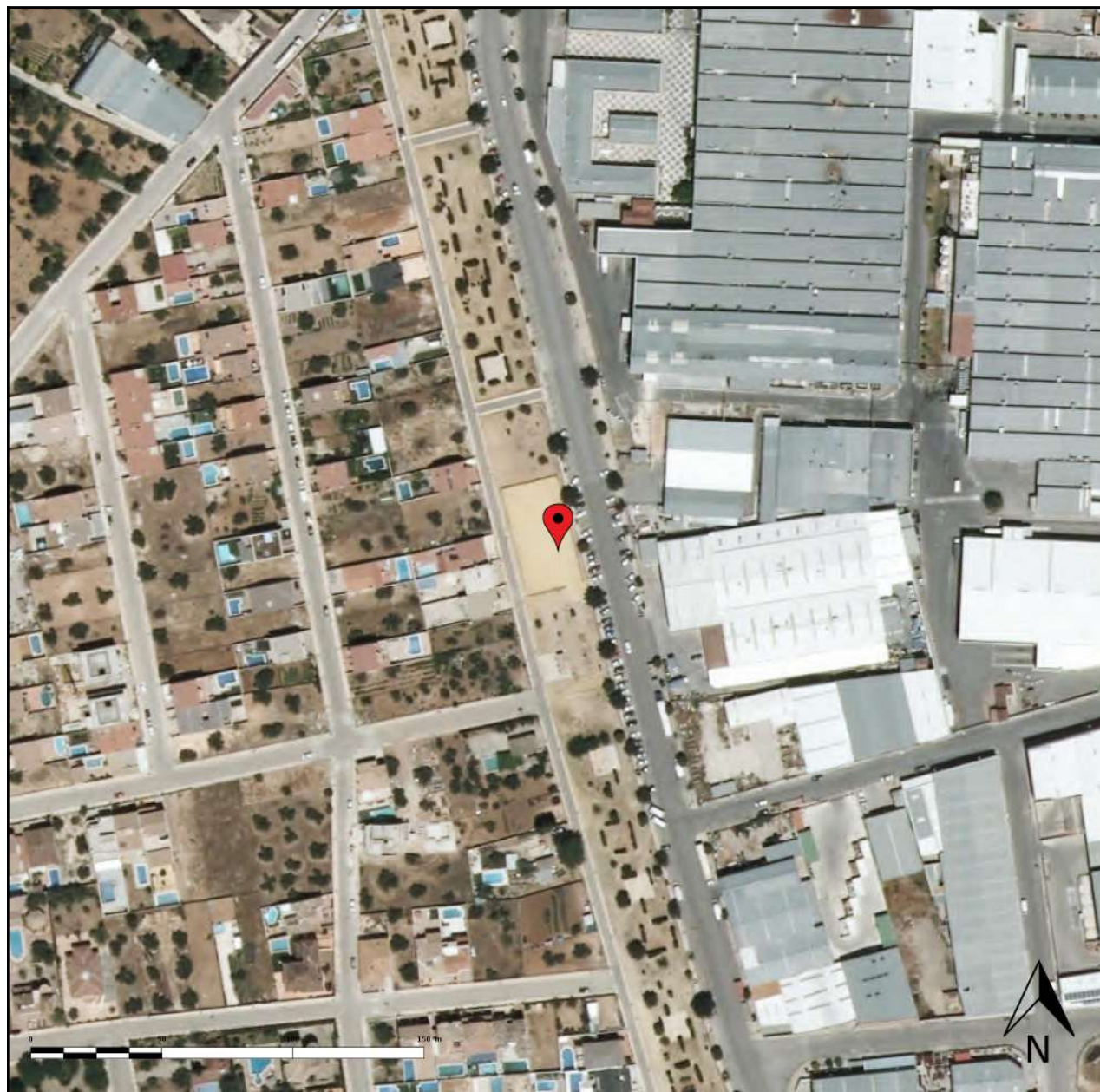
### Bases cartográficas

- Ortofotografía Color de Andalucía a 2016





## PARQUE POLIGONO INDUSTRIAL



### Sistema de Referencia de Coordenadas normalizado

Datum Geodésico		ETRS89	
Sistema de Coordenadas	Coordenadas Geográficas	Latitud:	Longitud:
		<b>37.705155</b>	<b>-003.973808</b>
	Coordenadas Proyectadas	X:	Y:
	UTM HUSO 30	<b>414160.06</b>	<b>4173548.35</b>
	Altitud:	<b>674.71 m</b>	

### Dirección postal

**Dirección** CAMINO ROMPESERONES 1  
**Provincia** JAEN  
**Municipio** MARTOS

### Información catastral

**Polígono** Referencia 4239202VG1743N  
**Parcela** catastral

### Enlace al mapa en la web

<http://www.juntadeandalucia.es>




### Bases cartográficas

- Ortofotografía Color de Andalucía a 2016





## PISCINA MUNICIPAL BELLAVISTA



### Sistema de Referencia de Coordenadas normalizado

Datum Geodésico		ETRS89	
Sistema de Coordenadas	Coordenadas Geográficas	Latitud:	Longitud:
		<b>37.716163</b>	<b>-003.976884</b>
	Coordenadas Proyectadas	X:	Y:
	UTM HUSO 30	<b>413901.58</b>	<b>4174772.52</b>
	Altitud:	<b>685.97 m</b>	

### Dirección postal

**Dirección** CALLE CERRILLO 4

**Provincia** JAEN

**Municipio** MARTOS

### Información catastral

Polígono	Referencia
Parcela	4149000VG1744N catastral

### Enlace al mapa en la web

<http://www.juntadeandalucia.es>



### Bases cartográficas

- Ortofotografía Color de Andalucía a 2016





## PISTA DE BARRIO LA CONCORDIA



### Sistema de Referencia de Coordenadas normalizado

Datum Geodésico		ETRS89	
Sistema de Coordenadas	Coordenadas Geográficas	Latitud: 37.722617	Longitud: -003.965010
	Coordenadas Proyectadas UTM HUSO 30	X: 414955.51	Y: 4175477.76
Altitud:		758.66 m	

### Dirección postal

Dirección **CALLE CAMPANAS 10**  
Provincia **JAEN**  
Municipio **MARTOS**

### Información catastral

Polígono Referencia **5158031VG1755N**  
Parcela catastral

### Enlace al mapa en la web

<http://www.juntadeandalucia.es>




### Bases cartográficas

- Ortofotografía Color de Andalucía a 2016





## PISTA DE BARRIO SANTA BARBARA



### Sistema de Referencia de Coordenadas normalizado

Datum Geodésico		ETRS89	
Sistema de Coordenadas	Coordenadas Geográficas	Latitud: 37.726413	Longitud: -003.964985
	Coordenadas Proyectadas UTM HUSO 30	X: 414962.05	Y: 4175898.91
Altitud:		717.68 m	

### Dirección postal

**Dirección** CALLE SANTA BARBARA 14  
**Provincia** JAEN  
**Municipio** MARTOS

### Información catastral

**Polígono** Referencia 4959201VG1745N  
**Parcela** catastral

### Enlace al mapa en la web

<http://www.juntadeandalucia.>



### Bases cartográficas

- Ortofotografía Color de Andalucía a 2016





## PISTA DE BARRIO SECTOR 3



### Sistema de Referencia de Coordenadas normalizado

Datum Geodésico		ETRS89	
Sistema de Coordenadas	Coordenadas Geográficas	Latitud:	Longitud:
		<b>37.710232</b>	<b>-003.975144</b>
Coordenadas	Coordenadas	X:	Y:
	Proyectadas	<b>414048.17</b>	<b>4174112.84</b>
	UTM HUSO 30		
Altitud:		<b>677.20 m</b>	

### Dirección postal

**Dirección** CALLE DOÑANA 20

**Provincia** JAEN

**Municipio** MARTOS

### Información catastral

**Polígono** Referencia 4243701VG1744S  
**Parcela** catastral

### Enlace al mapa en la web

<http://www.juntadeandalucia.>



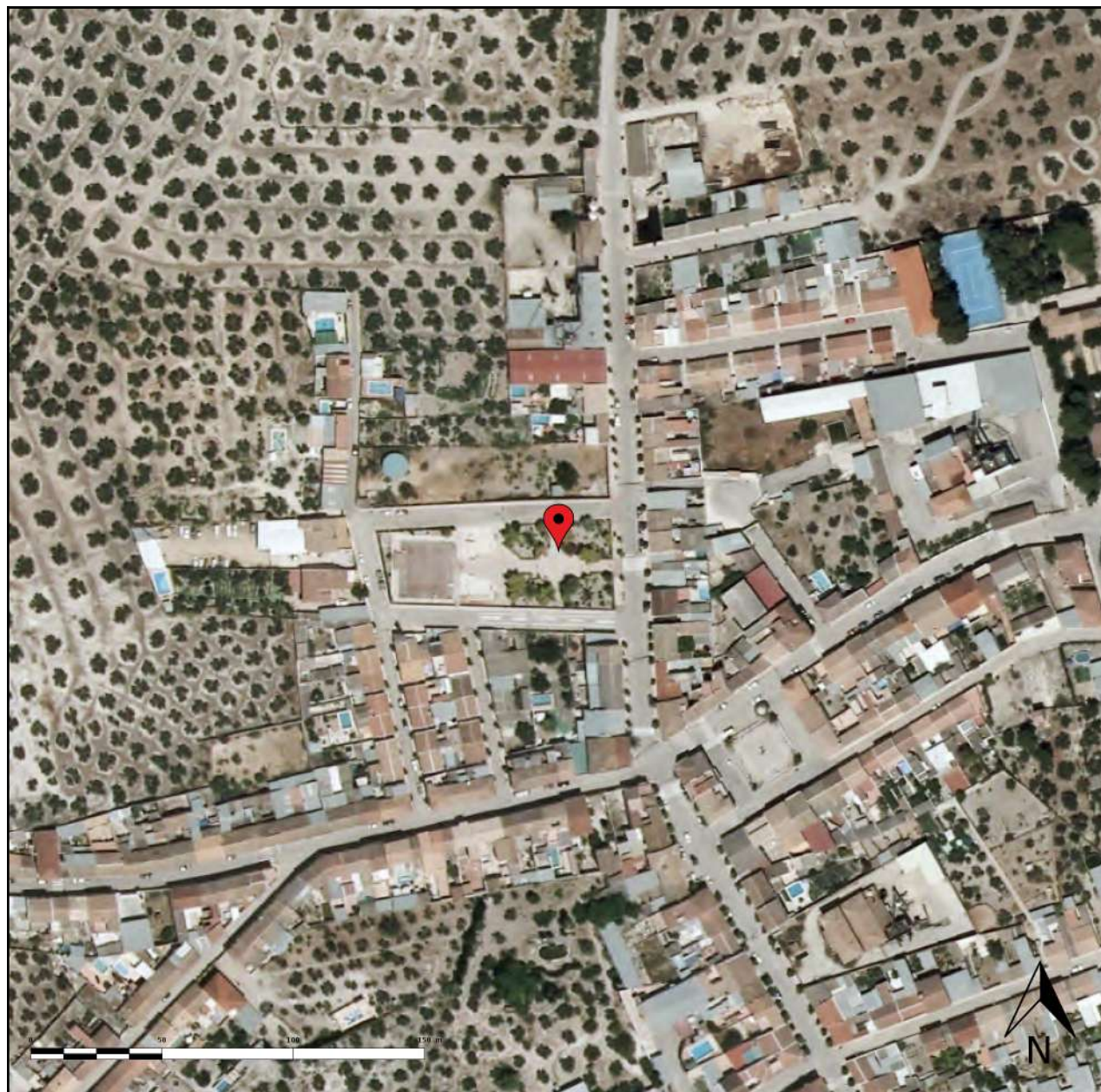
### Bases cartográficas

- Ortofotografía Color de Andalucía a 2016





## PISTA DE FUTBOL SALA DE MONTE LOPE-ALVAREZ



### Sistema de Referencia de Coordenadas normalizado

Datum Geodésico		ETRS89	
Sistema de Coordenadas	Coordenadas Geográficas	Latitud:	Longitud:
		<b>37.703881</b>	<b>-004.114712</b>
	Coordenadas Proyectadas	X:	Y:
		<b>401737.42</b>	<b>4173545.49</b>
	UTM HUSO 30		
Altitud:		<b>479.05 m</b>	

### Dirección postal

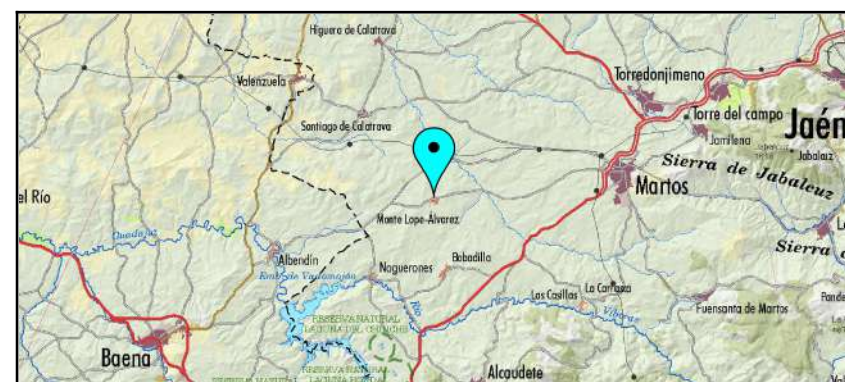
**Dirección** CALLE GRANADA (MONTE LOPE-ALVAREZ) 64  
**Provincia** JAEN  
**Municipio** MARTOS

### Información catastral

**Polígono** Referencia 1737107VG0713N  
**Parcela** catastral

### Enlace al mapa en la web

<http://www.juntadeandalucia.>



### Bases cartográficas

- Ortofotografía Color de Andalucía a 2016





## PISTA MOLINO BORDO



### Sistema de Referencia de Coordenadas normalizado

Datum Geodésico		ETRS89	
Sistema de Coordenadas	Coordenadas Geográficas	Latitud:	Longitud:
		<b>37.703082</b>	<b>-003.976349</b>
	Coordenadas Proyectadas	X:	Y:
	UTM HUSO 30	<b>413933.62</b>	<b>4173320.73</b>
	Altitud:	<b>678.06 m</b>	

### Dirección postal

Dirección

Provincia

Municipio

### Información catastral

Polígono	Referencia
Parcela	catastral

### Enlace al mapa en la web

<http://www.juntadeandalucia.>



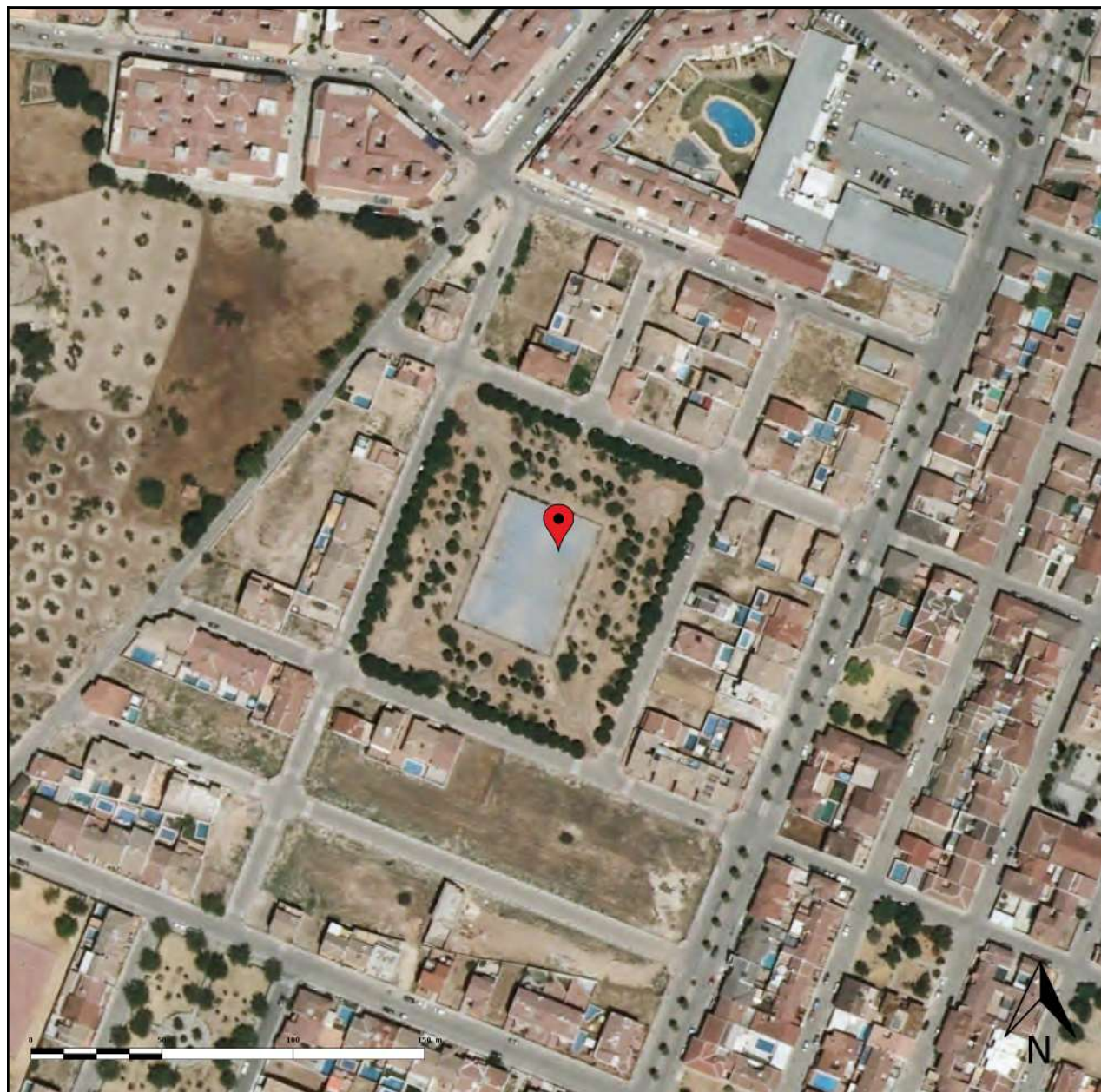
### Bases cartográficas

- Ortofotografía Color de Andalucía a 2016





## PISTAS SECTOR 4



### Sistema de Referencia de Coordenadas normalizado

Datum Geodésico		ETRS89	
Sistema de Coordenadas	Coordenadas Geográficas	Latitud:	Longitud:
		<b>37.712304</b>	<b>-003.973350</b>
	Coordenadas Proyectadas	X:	Y:
	UTM HUSO 30	<b>414208.68</b>	<b>4174341.10</b>
	Altitud:	<b>671.01 m</b>	

### Dirección postal

Dirección

Provincia

Municipio

### Información catastral

Polígono	Referencia
Parcela	catastral

### Enlace al mapa en la web

<http://www.juntadeandalucia.es>



### Bases cartográficas

- Ortofotografía Color de Andalucía a 2016





## POLIDEPORTIVO MUNICIPAL DE MARTOS



### Sistema de Referencia de Coordenadas normalizado

Datum Geodésico		ETRS89	
Sistema de Coordenadas	Coordenadas Geográficas	Latitud:	Longitud:
		<b>37.721272</b>	<b>-003.980913</b>
	Coordenadas Proyectadas UTM HUSO 30	X:	Y:
		<b>413552.44</b>	<b>4175343.09</b>
	Altitud:	<b>645.35 m</b>	

### Dirección postal

Dirección **CALLE DEPORTES 1**  
Provincia **JAEN**  
Municipio **MARTOS**

### Información catastral

Polígono Referencia **3654001VG1735S**  
Parcela catastral

### Enlace al mapa en la web

<http://www.juntadeandalucia.>




### Bases cartográficas

- Ortofotografía Color de Andalucía a 2016





## ruta de los puentes



### Sistema de Referencia de Coordenadas normalizado

Datum Geodésico		ETRS89	
Sistema de Coordenadas	Coordenadas Geográficas	Latitud: 37.712466	Longitud: -003.976548
	Coordenadas Proyectadas UTM HUSO 30	X: 413926.96	Y: 4174361.97
Altitud:		678.62 m	

### Dirección postal

Dirección **URBANIZACION ROSALEJO 1**  
Provincia **JAEN**  
Municipio **MARTOS**

### Información catastral

Polígono **85** Referencia **23060A08500238**  
Parcela **238** catastral

### Enlace al mapa en la web

<http://www.juntadeandalucia.>




### Bases cartográficas

- Ortofotografía Color de Andalucía a 2016





## RUTA DEL ACEITE



### Sistema de Referencia de Coordenadas normalizado

Datum Geodésico		ETRS89	
Sistema de Coordenadas	Coordenadas Geográficas	Latitud:	Longitud:
		<b>37.732473</b>	<b>-003.975889</b>
Coordenadas Proyectadas UTM HUSO 30	Coordenadas	X:	Y:
		<b>414008.14</b>	<b>4176581.22</b>
	Altitud:	<b>660.85 m</b>	

### Dirección postal

#### Dirección

Provincia **JAEN**

Municipio **MARTOS**

### Información catastral

Polígono	14	Referencia	23060A01409041
Parcela	9041	catastral	

### Enlace al mapa en la web

<http://www.juntadeandalucia.es/institutodeestadisticaycartografia/yourls/qkl>




### Bases cartográficas

- Ortofotografía Color de Andalucía a 2016





## SENDERO CASTILLO DEL VIBORAS Y CERRO DE SAN CRISTOBAL



### Sistema de Referencia de Coordenadas normalizado

Datum Geodésico		ETRS89	
Sistema de Coordenadas	Coordenadas Geográficas	Latitud:	Longitud:
		<b>37.639215</b>	<b>-004.001546</b>
	Coordenadas Proyectadas	X:	Y:
	UTM HUSO 30	<b>411636.74</b>	<b>4166258.11</b>
	Altitud:	<b>533.01 m</b>	

### Dirección postal

Dirección

Provincia

Municipio

### Información catastral

Polígono	Referencia
Parcela	catastral

### Enlace al mapa en la web

<http://www.juntadeandalucia.es/institutodeestadisticaycartografia/yourls/qof>




### Bases cartográficas

- Ortofotografía Color de Andalucía a 2016





## PABELLON CUBIERTO MONTE LOPE ALVAREZ



### Sistema de Referencia de Coordenadas normalizado

Datum Geodésico		ETRS89	
Sistema de Coordenadas	Coordenadas Geográficas	Latitud:	Longitud:
		<b>37.704851</b>	<b>-004.112475</b>
	Coordenadas Proyectadas	X:	Y:
		<b>401935.94</b>	<b>4173650.74</b>
	UTM HUSO 30		
Altitud:		<b>471.80 m</b>	

### Dirección postal

Dirección **CALLE VALDEOLIVA 0**

Provincia **JAEN**

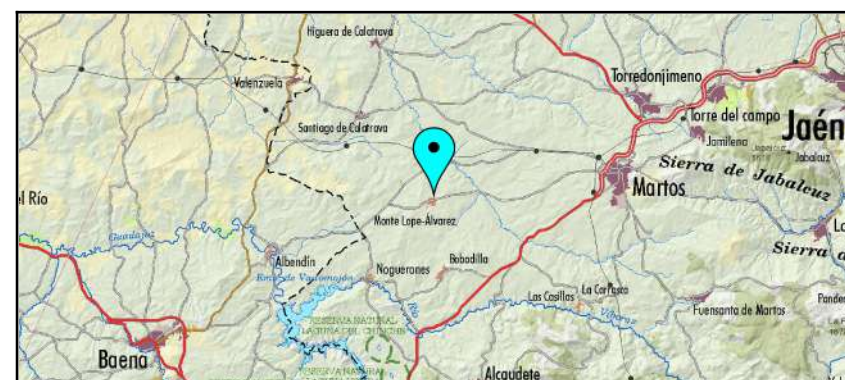
Municipio **MARTOS**

### Información catastral

Polígono	Referencia
Parcela	2039411VG0723N catastral

### Enlace al mapa en la web

<http://www.juntadeandalucia.es>



### Bases cartográficas

- Ortofotografía Color de Andalucía a 2016





## PARQUE BIOSALUDABLE AVENIDA MORIS MARRODAN



### Sistema de Referencia de Coordenadas normalizado

Datum Geodésico		ETRS89	
Sistema de Coordenadas	Coordenadas Geográficas	Latitud:	Longitud:
		<b>37.717175</b>	<b>-003.971322</b>
	Coordenadas Proyectadas UTM HUSO 30	X:	Y:
		<b>414393.04</b>	<b>4174879.68</b>
	Altitud:	<b>667.85 m</b>	

### Dirección postal

Dirección

Provincia

Municipio

### Información catastral

Polígono	Referencia
Parcela	catastral

### Enlace al mapa en la web

<http://www.juntadeandalucia.es>



### Bases cartográficas

- Ortofotografía Color de Andalucía a 2016





## PARQUE BIOSALUDABLE CALLE ALBACETE



### Sistema de Referencia de Coordenadas normalizado

Datum Geodésico		ETRS89	
Sistema de Coordenadas	Coordenadas Geográficas	Latitud: 37.713547	Longitud: -003.967185
	Coordenadas Proyectadas UTM HUSO 30	X: 414753.52	Y: 4174473.42
Altitud:		686.34 m	

### Dirección postal

Dirección **CALLE ALBACETE 1**  
Provincia **JAEN**  
Municipio **MARTOS**

### Información catastral

Polígono Referencia **4945259VG1744N**  
Parcela catastral

### Enlace al mapa en la web

<http://www.juntadeandalucia.>



### Bases cartográficas

- Ortofotografía Color de Andalucía a 2016





## PARQUE BIOSALUDABLE DOS DE MAYO



### Sistema de Referencia de Coordenadas normalizado

Datum Geodésico		ETRS89	
Sistema de Coordenadas	Coordenadas Geográficas	Latitud:	Longitud:
		<b>37.714160</b>	<b>-003.969533</b>
Coordenadas Proyectadas UTM HUSO 30	Coordenadas	X:	Y:
		<b>414547.23</b>	<b>4174543.57</b>
	Altitud:	<b>674.56 m</b>	

### Dirección postal

**Dirección** CALLE DOS DE MAYO 7  
**Provincia** JAEN  
**Municipio** MARTOS

### Información catastral

**Polígono** Referencia 4747219VG1744N  
**Parcela** catastral

### Enlace al mapa en la web

<http://www.juntadeandalucia.es>



### Bases cartográficas

- Ortofotografía Color de Andalucía a 2016





## PARQUE BIOSALUDABLE LOPE DE VEGA



### Sistema de Referencia de Coordenadas normalizado

Datum Geodésico		ETRS89	
Sistema de Coordenadas	Coordenadas Geográficas	Latitud:	Longitud:
		<b>37.723580</b>	<b>-003.972657</b>
	Coordenadas Proyectadas	X:	Y:
	UTM HUSO 30	<b>414282.76</b>	<b>4175591.59</b>
	Altitud:	<b>654.14 m</b>	

### Dirección postal

Dirección

Provincia

Municipio

### Información catastral

Polígono	Referencia
Parcela	catastral

### Enlace al mapa en la web

<http://www.juntadeandalucia.>



### Bases cartográficas

- Ortofotografía Color de Andalucía a 2016





## PARQUE BIOSALUDABLE PASEO CALVARIO



### Sistema de Referencia de Coordenadas normalizado

Datum Geodésico		ETRS89	
Sistema de Coordenadas	Coordenadas Geográficas	Latitud:	Longitud:
		<b>37.718535</b>	<b>-003.965731</b>
Coordenadas Proyectadas UTM HUSO 30	Coordenadas	X:	Y:
		<b>414887.34</b>	<b>4175025.45</b>
	Altitud:	<b>702.20 m</b>	

### Dirección postal

Dirección

Provincia

Municipio

### Información catastral

Polígono	Referencia
Parcela	catastral

### Enlace al mapa en la web

<http://www.juntadeandalucia.>



### Bases cartográficas

- Ortofotografía Color de Andalucía a 2016





## PARQUE BIOSALUDABLE RIO GUADALQUIVIR



### Sistema de Referencia de Coordenadas normalizado

Datum Geodésico		ETRS89	
Sistema de Coordenadas	Coordenadas Geográficas	Latitud: 37.710085	Longitud: -003.971834
	Coordenadas Proyectadas UTM HUSO 30	X: 414339.73	Y: 4174093.52
Altitud:		676.73 m	

### Dirección postal

Dirección

Provincia

Municipio

### Información catastral

Polígono	Referencia
Parcela	catastral

### Enlace al mapa en la web

<http://www.juntadeandalucia.es/institutodeestadisticaycartografia/yourls/qpi>



### Bases cartográficas

- Ortofotografía Color de Andalucía a 2016





## PARQUE BIOSALUDABLE RIO GUADIANA



### Sistema de Referencia de Coordenadas normalizado

Datum Geodésico		ETRS89	
Sistema de Coordenadas	Coordenadas Geográficas	Latitud:	Longitud:
		<b>37.711777</b>	<b>-003.971913</b>
	Coordenadas Proyectadas	X:	Y:
		<b>414334.74</b>	<b>4174281.38</b>
UTM HUSO 30			

### Dirección postal

Dirección

Provincia

Municipio

### Información catastral

Polígono	Referencia
Parcela	catastral

### Enlace al mapa en la web

<http://www.juntadeandalucia.es>



### Bases cartográficas

- Ortofotografía Color de Andalucía a 2016





## PARQUE BIOSALUDABLE VILLA



### Sistema de Referencia de Coordenadas normalizado

Datum Geodésico		ETRS89	
Sistema de Coordenadas	Coordenadas Geográficas	Latitud:	Longitud:
		<b>37.723107</b>	<b>-003.968030</b>
	Coordenadas Proyectadas	X:	Y:
	UTM HUSO 30	<b>414689.93</b>	<b>4175534.86</b>
	Altitud:	<b>674.72 m</b>	

### Dirección postal

Dirección

Provincia

Municipio

### Información catastral

Polígono	Referencia
Parcela	catastral

### Enlace al mapa en la web

<http://www.juntadeandalucia.es>



### Bases cartográficas

- Ortofotografía Color de Andalucía a 2016





## PARQUE DE LA CARRASCA



### Sistema de Referencia de Coordenadas normalizado

Datum Geodésico		ETRS89	
Sistema de Coordenadas	Coordenadas Geográficas	Latitud:	Longitud:
		<b>37.644346</b>	<b>-003.983600</b>
	Coordenadas Proyectadas	X:	Y:
	UTM HUSO 30	<b>413226.08</b>	<b>4166810.64</b>
	Altitud:	<b>572.62 m</b>	

### Dirección postal

Dirección

Provincia

Municipio

### Información catastral

Polígono	Referencia
Parcela	catastral

### Enlace al mapa en la web

<http://www.juntadeandalucia.>



### Bases cartográficas

- Ortofotografía Color de Andalucía a 2016





## PARQUE DEPORTIVO DE LAS CASILLAS



### Sistema de Referencia de Coordenadas normalizado

Datum Geodésico		ETRS89	
Sistema de Coordenadas	Coordenadas Geográficas	Latitud:	Longitud:
		<b>37.637880</b>	<b>-004.003253</b>
	Coordenadas Proyectadas	X:	Y:
	UTM HUSO 30	<b>411484.59</b>	<b>4166111.51</b>
	Altitud:	<b>545.07 m</b>	

### Dirección postal

**Dirección** CALLE ZARZAMORA 9

**Provincia** JAEN

**Municipio** MARTOS

### Información catastral

Polígono	73	Referencia	23060A07300111
Parcela	111	catastral	

### Enlace al mapa en la web

<http://www.juntadeandalucia.>



### Bases cartográficas

- Ortofotografía Color de Andalucía a 2016





## PARQUE EL LAGARTIJO



### Sistema de Referencia de Coordenadas normalizado

Datum Geodésico		ETRS89	
Sistema de Coordenadas	Coordenadas Geográficas	Latitud: 37.710409	Longitud: -003.969406
	Coordenadas Proyectadas UTM HUSO 30	X: 414554.11	Y: 4174127.26
Altitud:		681.14 m	

### Dirección postal

Dirección

Provincia

Municipio

### Información catastral

Polígono	Referencia
Parcela	catastral

### Enlace al mapa en la web

<http://www.juntadeandalucia.>



### Bases cartográficas

- Ortofotografía Color de Andalucía a 2016





## PARQUE MUNICIPAL MONTE LOPE ALVAREZ



### Sistema de Referencia de Coordenadas normalizado

Datum Geodésico		ETRS89	
Sistema de Coordenadas	Coordenadas Geográficas	Latitud:	Longitud:
		<b>37.703843</b>	<b>-004.114925</b>
	Coordenadas Proyectadas	X:	Y:
		<b>401718.62</b>	<b>4173541.49</b>
	UTM HUSO 30		
Altitud:		<b>477.55 m</b>	

### Dirección postal

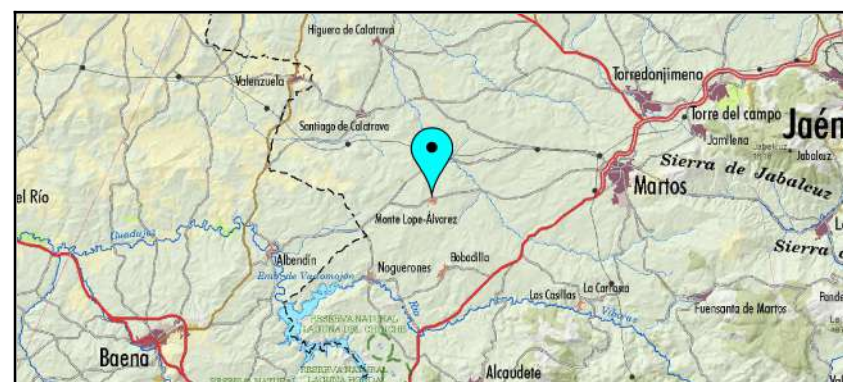
**Dirección** CALLE JACINTO BENAVENTE 14  
**Provincia** JAEN  
**Municipio** MARTOS

### Información catastral

**Polígono** Referencia 1737107VG0713N  
**Parcela** catastral

### Enlace al mapa en la web

<http://www.juntadeandalucia.>




### Bases cartográficas

- Ortofotografía Color de Andalucía a 2016





## PARQUE PERIURBANO



### Sistema de Referencia de Coordenadas normalizado

Datum Geodésico		ETRS89	
Sistema de Coordenadas	Coordenadas Geográficas	Latitud:	Longitud:
		<b>37.713249</b>	<b>-003.935532</b>
	Coordenadas Proyectadas	X:	Y:
		<b>417543.06</b>	<b>4174412.02</b>
	UTM HUSO 30		
Altitud:		<b>849.51 m</b>	

### Dirección postal

#### Dirección

Provincia **JAEN**

Municipio **MARTOS**

### Información catastral

Polígono	22	Referencia	23060A02200014
Parcela	14	catastral	

### Enlace al mapa en la web

<http://www.juntadeandalucia.>



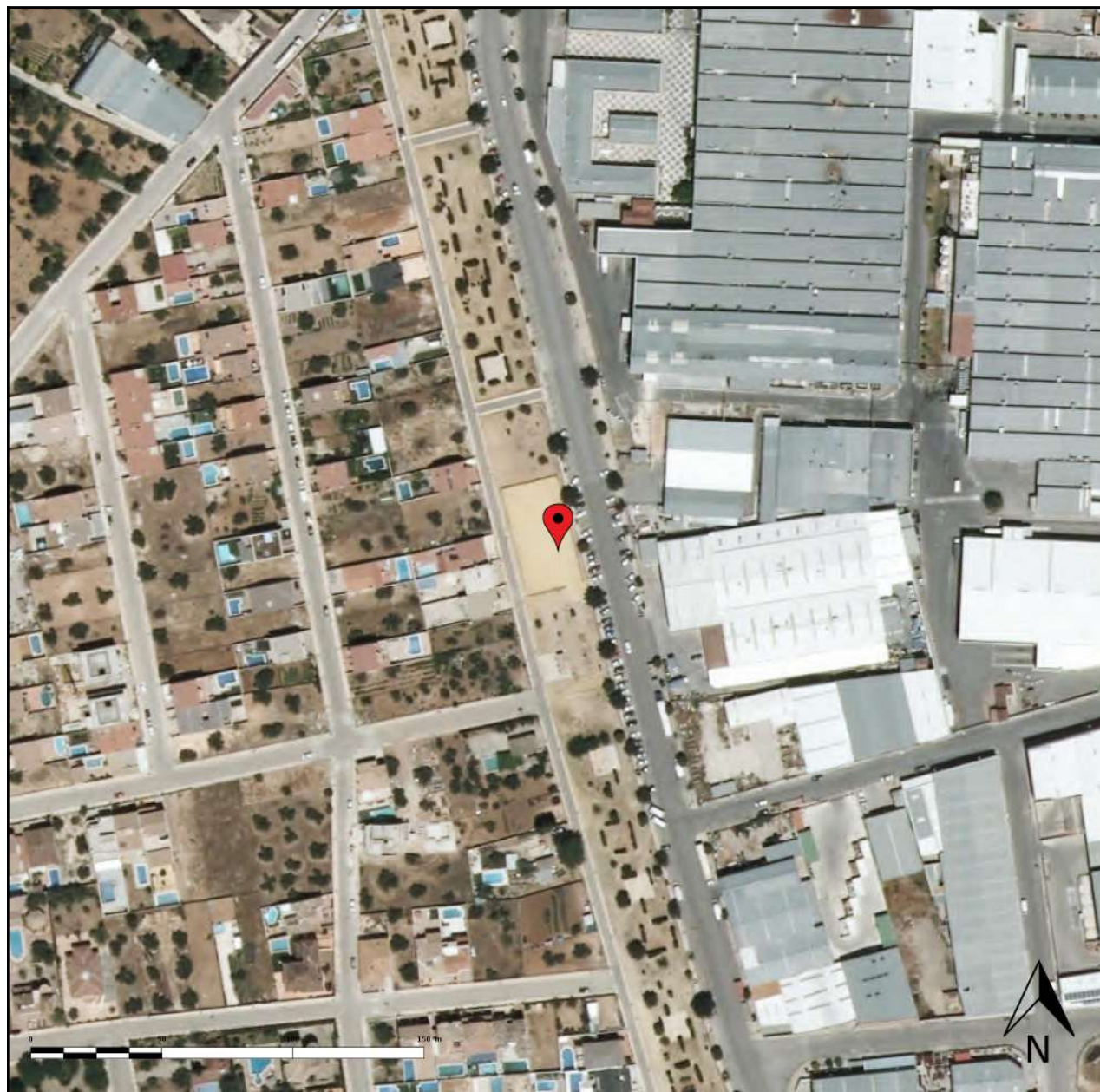
### Bases cartográficas

- Ortofotografía Color de Andalucía a 2016





## PARQUE POLIGONO INDUSTRIAL



### Sistema de Referencia de Coordenadas normalizado

Datum Geodésico		ETRS89	
Sistema de Coordenadas	Coordenadas Geográficas	Latitud:	Longitud:
		<b>37.705155</b>	<b>-003.973808</b>
	Coordenadas Proyectadas	X:	Y:
	UTM HUSO 30	<b>414160.06</b>	<b>4173548.35</b>
	Altitud:	<b>674.71 m</b>	

### Dirección postal

**Dirección** CAMINO ROMPESERONES 1  
**Provincia** JAEN  
**Municipio** MARTOS

### Información catastral

**Polígono** Referencia 4239202VG1743N  
**Parcela** catastral

### Enlace al mapa en la web

<http://www.juntadeandalucia.>




### Bases cartográficas

- Ortofotografía Color de Andalucía a 2016





## PISCINA MUNICIPAL BELLAVISTA



### Sistema de Referencia de Coordenadas normalizado

Datum Geodésico		ETRS89	
Sistema de Coordenadas	Coordenadas Geográficas	Latitud:	Longitud:
		<b>37.716163</b>	<b>-003.976884</b>
	Coordenadas Proyectadas	X:	Y:
	UTM HUSO 30	<b>413901.58</b>	<b>4174772.52</b>
	Altitud:	<b>685.97 m</b>	

### Dirección postal

Dirección **CALLE CERRILLO 4**

Provincia **JAEN**

Municipio **MARTOS**

### Información catastral

Polígono Referencia **4149000VG1744N**

Parcela catastral

### Enlace al mapa en la web

<http://www.juntadeandalucia.es>



### Bases cartográficas

- Ortofotografía Color de Andalucía a 2016





## PISTA DE BARRIO LA CONCORDIA



### Sistema de Referencia de Coordenadas normalizado

Datum Geodésico		ETRS89	
Sistema de Coordenadas	Coordenadas Geográficas	Latitud: 37.722617	Longitud: -003.965010
	Coordenadas Proyectadas UTM HUSO 30	X: 414955.51	Y: 4175477.76
Altitud:		758.66 m	

### Dirección postal

**Dirección** CALLE CAMPANAS 10  
**Provincia** JAEN  
**Municipio** MARTOS

### Información catastral

**Polígono** Referencia 5158031VG1755N  
**Parcela** catastral

### Enlace al mapa en la web

<http://www.juntadeandalucia.>




### Bases cartográficas

- Ortofotografía Color de Andalucía a 2016





## PISTA DE BARRIO SANTA BARBARA



### Sistema de Referencia de Coordenadas normalizado

Datum Geodésico		ETRS89	
Sistema de Coordenadas	Coordenadas Geográficas	Latitud: 37.726413	Longitud: -003.964985
	Coordenadas Proyectadas UTM HUSO 30	X: 414962.05	Y: 4175898.91
Altitud:		717.68 m	

### Dirección postal

**Dirección** CALLE SANTA BARBARA 14  
**Provincia** JAEN  
**Municipio** MARTOS

### Información catastral

**Polígono** Referencia 4959201VG1745N  
**Parcela** catastral

### Enlace al mapa en la web

<http://www.juntadeandalucia.>



### Bases cartográficas

- Ortofotografía Color de Andalucía a 2016





## PISTA DE BARRIO SECTOR 3



### Sistema de Referencia de Coordenadas normalizado

Datum Geodésico		ETRS89	
Sistema de Coordenadas	Coordenadas Geográficas	Latitud:	Longitud:
		<b>37.710232</b>	<b>-003.975144</b>
	Coordenadas Proyectadas	X:	Y:
	UTM HUSO 30	<b>414048.17</b>	<b>4174112.84</b>
	Altitud:	<b>677.20 m</b>	

### Dirección postal

Dirección **CALLE DOÑANA 20**

Provincia **JAEN**

Municipio **MARTOS**

### Información catastral

Polígono Referencia **4243701VG1744S**

Parcela catastral

### Enlace al mapa en la web

<http://www.juntadeandalucia.es>



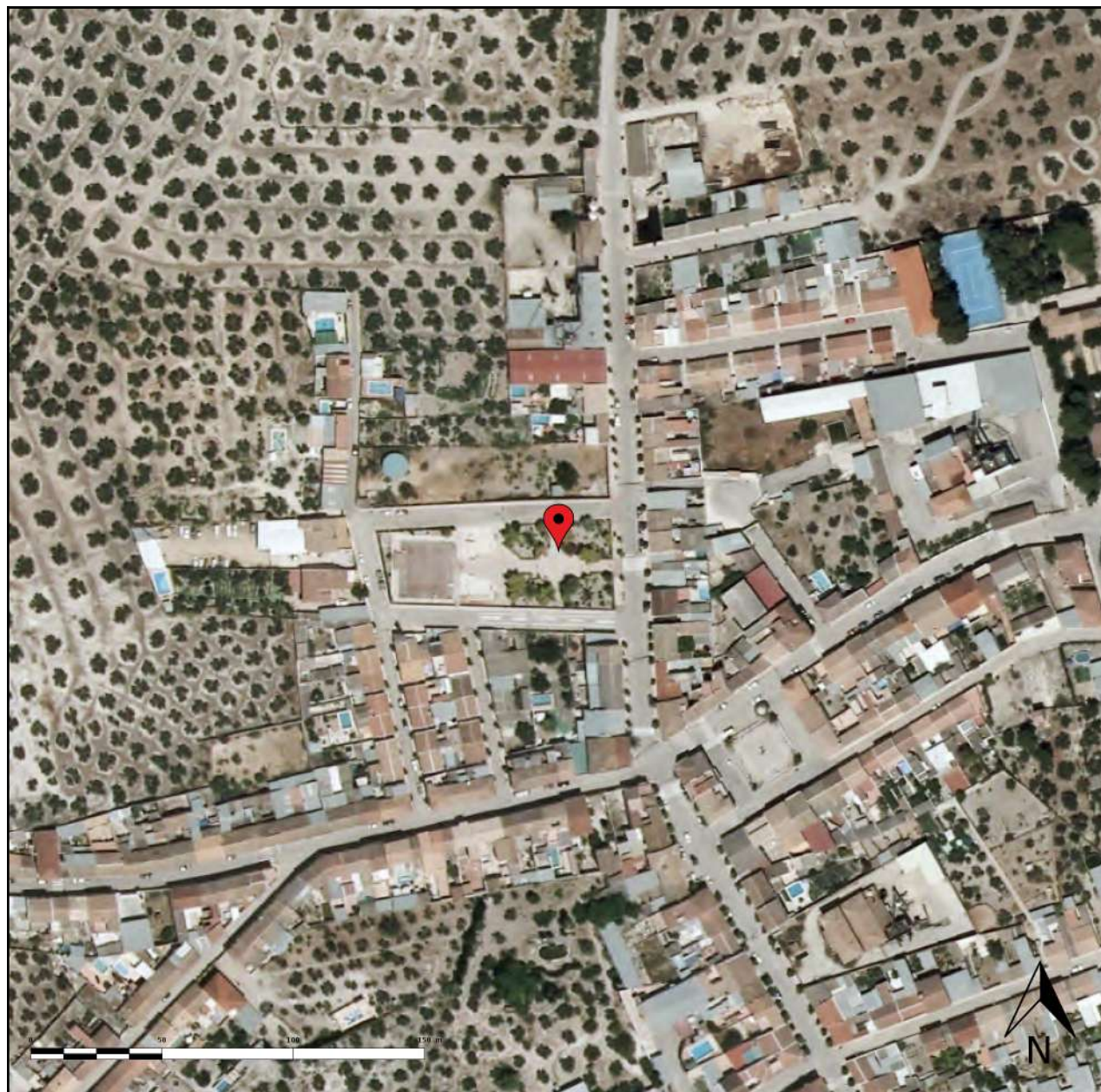
### Bases cartográficas

- Ortofotografía Color de Andalucía a 2016





## PISTA DE FUTBOL SALA DE MONTE LOPE-ALVAREZ



### Sistema de Referencia de Coordenadas normalizado

Datum Geodésico		ETRS89	
Sistema de Coordenadas	Coordenadas Geográficas	Latitud:	Longitud:
		<b>37.703881</b>	<b>-004.114712</b>
	Coordenadas Proyectadas	X:	Y:
		<b>401737.42</b>	<b>4173545.49</b>
	UTM HUSO 30		
Altitud:		<b>479.05 m</b>	

### Dirección postal

**Dirección** CALLE GRANADA (MONTE LOPE-ALVAREZ) 64  
**Provincia** JAEN  
**Municipio** MARTOS

### Información catastral

**Polígono** Referencia 1737107VG0713N  
**Parcela** catastral

### Enlace al mapa en la web

<http://www.juntadeandalucia.>



### Bases cartográficas

- Ortofotografía Color de Andalucía a 2016



# **ANEXO III: TABLAS DE REGISTRO DE CALIDAD AMBIENTAL Y OPTIMIZACIÓN DE LAS INSTALACIONES DEPORTIVAS**



# 1. ESTADIO MUNICIPAL CIUDAD DE MARTOS

## A. PLANIFICACIÓN

Criterios	Se cumple	No se cumple	No procede	Puntuación
PLANTEAMIENTO				
Proporcionalidad del equipamiento en relación con la demanda: programa funcional, aforo, dimensiones, etc.	X			5
Prioridad de reutilización o rehabilitación de instalaciones preexistentes sobre nuevas construcciones.	X			5
Opción ambientalmente más favorable entre la multifuncionalidad de la instalación o la función única.	X			5
Idoneidad de la capacidad de acogida del entorno y de la instalación, considerando variables ambientales y de satisfacción personal.	X			5
Extra:				
Sensibilizar y concienciar a trabajadores y usuarios sobre el ahorro de suministros mediante cartelería y formación específica.	X			5
Desarrollo de planes de mantenimiento preventivo y correctivo en fontanería, electricidad y maquinaria.	X			5
Sustituir césped natural por césped artificial.		X		1

Criterios	Se cumple	No se cumple	No procede	Puntuación
TERRITORIO/EMPLAZAMIENTO				
Compatibilidad urbanística y con el Modelo Territorial de Andalucía.	X			5
Adecuación paisajística de la instalación con el entorno natural o urbano y, en su caso, relación visual con el patrimonio cultural.	X			5
Compatibilidad con los objetivos de conservación de los espacios naturales protegidos.			X	
Optimización de la movilidad, disponibilidad de transporte colectivo y dotaciones para el no motorizado.	X			5
Extra:				
Orientación adecuada de la instalación.		X		1
Fomento de la movilidad sostenible, mediante el desarrollo de carril bici y parada de transporte público.	X			3
Aparcamiento de bicicletas.		X		1



# 1. ESTADIO MUNICIPAL CIUDAD DE MARTOS

## B. INSTALACIÓN

Criterios	Se cumple	No se cumple	No procede	Puntuación
<b>MATERIALES</b>				
Uso de materiales ambientalmente compatibles. Opción de materiales reciclados y reciclables.	X			5
<b>Extra:</b>				
Tienen en cuenta criterios medioambientales en la compra de materiales para mantenimiento: fontanería, electricidad...	X			5
Tiene digitalizada la información para la reducción del consumo de papel: web, RRSS, registro y gestión digital...	X			5
Usan dispensadores por goteo para productos líquidos: jaboneras	X			5
Usan papel reciclado o con el sello FSC/PEFC.		X		1
Usan tóner y cartuchos de tinta reciclados.			X	
Usa productos de limpieza ecológicos.	X			5
Están a la vista las fichas técnicas de seguridad de los productos químicos.	X			5
Tiene habilitado un espacio para el almacenamiento de residuos peligrosos y un gestor autorizado para su retirada.			X	

Criterios	Se cumple	No se cumple	No procede	Puntuación
<b>ENERGÍA</b>				
Ecoeficiencia o características bioclimáticas de la instalación.		X		1
Utilización de sistemas de energía renovable.		X		1
Uso de sistemas o instalaciones de reducción del consumo de energía y mejora del rendimiento energético.		X		1
<b>Extra:</b>				
Usa energías renovables para calentar agua sanitaria y piscinas de invierno.		X		1
Usa energías renovables y encaminadas a la reducción del consumo energético.		X		1
Aprovecha de la luz natural.	X			5
Control de encendido/apagado limitado al propio personal.	X			5
Tiene sensores de iluminación en zonas de tránsito y vestuarios.		X		1
Tiene luminarias, lámparas de bajo consumo y máxima clasificación energética: tipo led.		X		1



# 1. ESTADIO MUNICIPAL CIUDAD DE MARTOS

Criterios	Se cumple	No se cumple	No procede	Puntuación
ENERGÍA				
Extra:				
Tiene en cuenta el consumo de los nuevos equipos a la hora de comprar: maquinaria, vending, climatización... Triple A	X			3
Tiene aislamiento térmico de la instalación.			X	
Tiene aislamiento acústico de la instalación.			X	
Incluye doble acristalamiento en ventanas o instalar puertas de paso entre diferentes zonas.			X	
Utiliza termostatos independientes en las diferentes estancias.		X		1
Cubren la lámina de agua caliente de los vasos con mantas térmicas.			X	
Tiene cerrados o aislados los DRE (depósitos regulación de equilibrio) o vasos de compensación.			X	
Tiene aislamientos en las tuberías, intercambiadores, bombas y bocas acumuladoras de la instalación.			X	

Criterios	Se cumple	No se cumple	No Procede	Puntuación
AGUA				
Uso de sistemas de captación y reducción del consumo de agua.			X	
Gestión de zonas ajardinadas. Sistemas de riego de bajo consumo.	X			5
Extra:				
Tiene un plan de prevención y corrección de fugas.			X	
Tiene limitadores de presión, difusores y temporizadores, en grifería y duchas.	X			5
Tiene limitadores de descargas en WC.		X		1
Aprovecha el agua procedente del vaso de la piscina en las operaciones de vaciado o en los reboses.			X	
Tiene temporalizadas las bombas de recirculación de piscina.			X	



# 1. ESTADIO MUNICIPAL CIUDAD DE MARTOS

Criterios	Se cumple	No se cumple	No procede	Puntuación
CONTAMINACIÓN				
Sistemas de reducción de la contaminación lumínica.			X	
Sistemas de reducción de la contaminación acústica.			X	
Extra:				
Utiliza calderas que presenten menor emisión de gases de combustión (p.ej, gas natural).		X		1
Utiliza ozono / UV dentro del sistema de desinfección de la piscina.			X	
Usa herbicidas y pesticidas ecológicos.	X			3

Criterios	Se cumple	No se cumple	No procede	Puntuación
GESTIÓN DE RESIDUOS				
Sistemas de tratamiento de residuos y vertidos.		X		1
Extra:				
Dispone de papeleras clasificadoras para restos: envases y papel y cartón.		X		1
Tiene habilitado un espacio para el almacenamiento de residuos peligrosos y de limpieza, y contrata a un gestor autorizado para su retirada.	X			5
Realiza una correcta separación y gestión de los residuos: orgánicos, envases, plástico, papel y cartón, tóner y cartuchos de tinta, y poda y siega a través de un gestor autorizado.		X		1





## 2. POLIDEPORTIVO MUNICIPAL

### A. PLANIFICACIÓN

Criterios	Se cumple	No se cumple	No procede	Puntuación
PLANTEAMIENTO				
Proporcionalidad del equipamiento en relación con la demanda: programa funcional, aforo, dimensiones, etc.	X			5
Prioridad de reutilización o rehabilitación de instalaciones preexistentes sobre nuevas construcciones.	X			5
Opción ambientalmente más favorable entre la multifuncionalidad de la instalación o la función única.	X			5
Idoneidad de la capacidad de acogida del entorno y de la instalación, considerando variables ambientales y de satisfacción personal.	X			5
Extra:				
Sensibilizar y concienciar a trabajadores y usuarios sobre el ahorro de suministros mediante cartelería y formación específica.	X			3
Desarrollo de planes de mantenimiento preventivo y correctivo en fontanería, electricidad y maquinaria.	X			5
Sustituir césped natural por césped artificial.	X			5

Criterios	Se cumple	No se cumple	No procede	Puntuación
TERRITORIO/EMPLAZAMIENTO				
Compatibilidad urbanística y con el Modelo Territorial de Andalucía.	X			5
Adecuación paisajística de la instalación con el entorno natural o urbano y, en su caso, relación visual con el patrimonio cultural.	X			5
Compatibilidad con los objetivos de conservación de los espacios naturales protegidos.			X	
Optimización de la movilidad, disponibilidad de transporte colectivo y dotaciones para el no motorizado.	X			5
Extra:				
Orientación adecuada de la instalación.	X			3
Fomento de la movilidad sostenible, mediante el desarrollo de carril bici y parada de transporte público.	X			5
Aparcamiento de bicicletas.	X			5



## 2. POLIDEPORTIVO MUNICIPAL

### B. INSTALACIÓN

Criterios	Se cumple	No se cumple	No procede	Puntuación
<b>MATERIALES</b>				
Uso de materiales ambientalmente compatibles. Opción de materiales reciclados y reciclables.	X			5
<b>Extra:</b>				
Tienen en cuenta criterios medioambientales en la compra de materiales para mantenimiento: fontanería, electricidad...	X			5
Tiene digitalizada la información para la reducción del consumo de papel: web, RRSS, registro y gestión digital...	X			3
Usan dispensadores por goteo para productos líquidos: jaboneras	X			5
Usan papel reciclado o con el sello FSC/PEFC.	X			1
Usan tóner y cartuchos de tinta reciclados.	X			1
Usa productos de limpieza ecológicos.	X			5
Están a la vista las fichas técnicas de seguridad de los productos químicos.	X			5
Tiene habilitado un espacio para el almacenamiento de residuos peligrosos y un gestor autorizado para su retirada.			X	

Criterios	Se cumple	No se cumple	No procede	Puntuación
<b>ENERGÍA</b>				
Ecoeficiencia o características bioclimáticas de la instalación.	X			3
Utilización de sistemas de energía renovable.		X		1
Uso de sistemas o instalaciones de reducción del consumo de energía y mejora del rendimiento energético.		X		1
<b>Extra:</b>				
Usa energías renovables para calentar agua sanitaria y piscinas de invierno.	X			2
Usa energías renovables y encaminadas a la reducción del consumo energético.	X			2
Aprovecha de la luz natural.	X			5
Control de encendido/apagado limitado al propio personal.	X			5
Tiene sensores de iluminación en zonas de tránsito y vestuarios.	X			5
Tiene luminarias, lámparas de bajo consumo y máxima clasificación energética: tipo led.	X			3



## 2. POLIDEPORTIVO MUNICIPAL

Criterios	Se cumple	No se cumple	No procede	Puntuación
ENERGÍA				
Extra:				
Tiene en cuenta el consumo de los nuevos equipos a la hora de comprar: maquinaria, vending, climatización... Triple A	X			3
Tiene aislamiento térmico de la instalación.	X			3
Tiene aislamiento acústico de la instalación.	X			3
Incluye doble acristalamiento en ventanas o instalar puertas de paso entre diferentes zonas.		X		1
Utiliza termostatos independientes en las diferentes estancias.	X			5
Cubren la lámina de agua caliente de los vasos con mantas térmicas.			X	
Tiene cerrados o aislados los DRE (depósitos regulación de equilibrio) o vasos de compensación.			X	
Tiene aislamientos en las tuberías, intercambiadores, bombas y bocas acumuladoras de la instalación.			X	

Criterios	Se cumple	No se cumple	No Procede	Puntuación
AGUA				
Uso de sistemas de captación y reducción del consumo de agua.		X		1
Gestión de zonas ajardinadas. Sistemas de riego de bajo consumo.		X		1
Extra:				
Tiene un plan de prevención y corrección de fugas.		X		1
Tiene limitadores de presión, difusores y temporizadores, en grifería y duchas.	X			5
Tiene limitadores de descargas en WC.	X			5
Aprovecha el agua procedente del vaso de la piscina en las operaciones de vaciado o en los reboses.			X	
Tiene temporalizadas las bombas de recirculación de piscina.			X	



## 2. POLIDEPORTIVO MUNICIPAL

Criterios	Se cumple	No se cumple	No procede	Puntuación
CONTAMINACIÓN				
Sistemas de reducción de la contaminación luminica.		X		1
Sistemas de reducción de la contaminación acústica.		X		1
Extra:				
Utiliza calderas que presenten menor emisión de gases de combustión (p.ej, gas natural).		X		1
Utiliza ozono / UV dentro del sistema de desinfección de la piscina.			X	
Usa herbicidas y pesticidas ecológicos.	X			5

Criterios	Se cumple	No se cumple	No procede	Puntuación
GESTIÓN DE RESIDUOS				
Sistemas de tratamiento de residuos y vertidos.	X			5
Extra:				
Dispone de papeleras clasificadoras para restos: envases y papel y cartón.	X			5
Tiene habilitado un espacio para el almacenamiento de residuos peligrosos y de limpieza, y contrata a un gestor autorizado para su retirada.	X			5
Realiza una correcta separación y gestión de los residuos: orgánicos, envases, plástico, papel y cartón, tóner y cartuchos de tinta, y poda y siega a través de un gestor autorizado.	X			5



# **ANEXO IV: MODELO DE ENCUESTA**





### **ENCUESTA PARA EL ESTUDIO DE HÁBITOS DEPORTIVOS DE LA POBLACIÓN DE FUENGIROLA**

El Área de Deportes del Ayuntamiento de Fuengirola quiere conocer la opinión de sus vecinos/as sobre el uso de las instalaciones deportivas, para el desarrollo y aplicación de futuras acciones de mejora. Por favor, dedíquenos unos minutos para completar esta encuesta. La información que nos proporcione servirá para conocer sus hábitos deportivos y su opinión sobre el uso y el estado de conservación de las instalaciones deportivas de Baza, para saber hacia dónde dirigir nuestros esfuerzos y seguir mejorando el servicio. Esta encuesta es anónima y dura aproximadamente 3 minutos. Gracias.

#### DATOS GENERALES

1. ¿Cuál es su rango de edad?
  1. < 18 años.
  2. 18-24 años.
  3. 25-34 años.
  4. 35-44 años.
  5. 45-54 años.
  6. 55-64 años.
  7. + 65 años.
2. ¿Cuál es su sexo?
  1. Mujer.
  2. Hombre.

3. ¿Cuál es su situación profesional actual?
  1. Trabaja.
  2. Jubilado o pensionista (anteriormente ha trabajado).
  3. Pensionista (anteriormente no ha trabajado, sus labores, etc.).
  4. Parado y ha trabajado antes.
  5. Parado y busca primer empleo.
  6. Estudiante.
  7. Trabajo doméstico no remunerado.
  8. Otro.

#### ENCUESTA DE PRÁCTICA DEPORTIVA

1. ¿Ha practicado deporte y/o actividad física en el último mes?
  1. Si.
  2. No.
  - 1.1. Podría indicar que deporte y/o actividad física practica:
    - Ciclismo
    - Natación
    - Musculación
    - Marcha o paseo
    - Carrera a pie
    - Fútbol
    - Pádel
    - Tenis
    - Baloncesto
    - Gimnasia suave
    - Gimnasia intensa
    - Montañismo o senderismo
    - Otra



2. ¿Con qué frecuencia suele practicar deporte y/o actividad física?

1. Más de 4 días a la semana.
2. 2 ó 3 días a la semana.
3. 1 día a la semana.
4. 1 ó 2 días al mes.

3. ¿Qué tipo de instalaciones deportivas utiliza habitualmente?

1. Instalaciones públicas.
2. Instalaciones privadas.
3. No utilizo instalaciones deportivas.

4. Si no practica deporte, ¿podría indicarnos las razones principales por las que usted no lo hace?

1. No me gusta.
2. No tengo tiempo.
3. Por obligaciones familiares.
4. Por pereza y desgana.
5. Por falta de dinero.
6. Por salud.
7. No hay instalaciones deportivas.

5. ¿Es usted usuario del Área de Deportes?

1. Sí, lo soy en la actualidad
2. No, pero lo era anteriormente.
3. Nunca he sido usuario.

6. ¿Qué valoración general daría a los servicios que presta el Área de Deportes? Siendo 5 muy bueno y 1 muy malo.

1	2	3	4	5

7. ¿Tiene licencia federativa?

1. Sí.
2. No.

7.1. Indique en qué modalidades deportivas tiene licencia: (máx. 3 modalidades):

8. ¿Conoce la oferta de actividades y escuelas deportivas del Área de Deportes de Fuengirola?

1. Si, todas.
2. Si, algunas.
3. Si, pero pocas.
4. No, ninguna.

9. ¿Cómo es el trato recibido por el personal del Área de Deportes?

	Excelente	Adecuado	Normal	Mejorable
Monitores				
Limpieza				
Mantenimiento				
Atención al Ciudadano				



10. ¿Cómo valora la atención al ciudadano recibida desde el Área de Deportes de Fuengirola?

1	2	3	4	5

#### ENCUESTA DE INSTALACIONES DEPORTIVAS

1. ¿Qué espacios deportivos usa en el municipio de Fuengirola?  
Seleccione una o varias respuestas:

1. Pabellón Polideportivo Cubierto.
2. Pistas Polideportivas: fútbol sala, baloncesto, balonmano, hockey pista...
3. Pistas especializadas: tenis, pádel, petanca, squash..
4. Campos de fútbol, rugby, hockey...
5. Piscina cubierta.
6. Piscina al aire libre.
7. Sala polivalente.
8. Gimnasio.
9. Campo de golf.
10. Carril bici.
11. Deportes de playa.
12. Senderos y vías verdes.
13. Parque de patinaje urbano "skate park" (monopatín, patines, patinetes...).
14. Espacios aéreos (parapente, aeródromo...).
15. Espacios para hípica.
16. Espacios naturales: escalada en roca, barranquismo, senderismo, montañismo...

2. ¿Cómo y cuanto tiempo que desplazarse para hacer deporte?

	<5'	5'-10'	11'-15'	>15'
A pie				
Bicicleta/patinete				
Automóvil				
Transporte público				

3. ¿Le resulta fácil reservar el espacios deportivo que desea usar?

1. Sí.
2. No.

4. ¿Se tiene que desplazar a otro municipio para practicar deporte?  
Indique, si lo hace, a qué tipo de espacio/s deportivo/s se desplaza:

1. Pabellón Polideportivo Cubierto.
2. Pistas Polideportivas: fútbol sala, baloncesto, balonmano...
3. Pistas especializadas: tenis, pádel, petanca, squash..
4. Campos de fútbol, rugby, hockey...
5. Piscina cubierta.
6. Piscina al aire libre.
7. Sala polivalente.
8. Gimnasio.
9. Campo de golf.
10. Carril bici.
11. Deportes de playa.
12. Senderos y vías verdes.
13. Espacios acuáticos (surf, vela, motor...)
14. Circuitos de motor.
15. Parque patinaje urbano "skate park" (monopatín, patines...).



16. Espacios aéreos (parapente, aeródromo...).
  17. Espacios para hípica.
  18. Pista de modelismo.
  19. Espacios naturales: escalada en roca, barranquismo, senderismo, montañismo...
  20. Rocódromo artificial.
  21. Otro.
5. Teniendo instalaciones deportivas en Fuengirola, ¿por qué motivo se desplaza a otra localidades para practicar deporte?
1. Por instalaciones en mejor estado de conservación.
  2. Por precio más económicos.
  3. Por el trato del personal.
  4. Por el control y la seguridad de las instalaciones.
  5. Por la cercanía con otros municipios.
6. ¿Qué espacio/s deportivo/s cree que es necesario construir en el municipio de Fuengirola, por su falta o por ser insuficientes?
7. ¿En qué espacios deportivos considera necesario invertir en equipamiento y material deportivo, por su falta, por ser insuficiente o por estar en mal estado? Selecciona una o varias respuestas:
1. Pabellón polideportivo cubierto.
  2. Pistas polideportivas: fútbol sala, baloncesto, balonmano...
  3. Pistas especializadas: tenis, pádel, petanca, squash, frontón...
  4. Campos de fútbol, rugby, béisbol, hockey....
  5. Pista atletismo.
  6. Piscina cubierta.
  7. Piscina al aire libre.
  8. Salas polivalentes.
9. Gimnasios.
  10. Campos de golf.
  11. Carril bici.
  12. Deportes de playa.
  13. Senderos y vías verdes.
  14. Espacios acuáticos (surf, vela, motor...).
  15. Circuitos de motor.
  16. Parque patinaje urbano "skate park" (monopatín, patines...)
  17. Espacios aéreos (parapente, aeródromo...).
  18. Espacios para hípica.
  19. Pista de modelismo.
  20. Espacios naturales: escalada en roca, barranquismo, senderismo, montañismo...
  21. Rocódromo artificial.
  22. Otros.
8. ¿Cómo percibe el estado general de las instalaciones deportivas en Fuengirola?
1. Excelente.
  2. Adecuado.
  3. Mejorable.
  4. Deficiente.
9. ¿Cómo percibe el estado de conservación del equipamiento y material de las instalaciones deportivas del municipio de Fuengirola? Siendo 5 muy bueno y 1 muy malo.

1	2	3	4	5



10. ¿Cómo percibe el nivel de compromiso y cuidado medioambiental, y de eficiencia energética de las instalaciones deportivas del municipio de Fuengirola? Siendo 5 muy bueno y 1 muy malo.

1	2	3	4	5

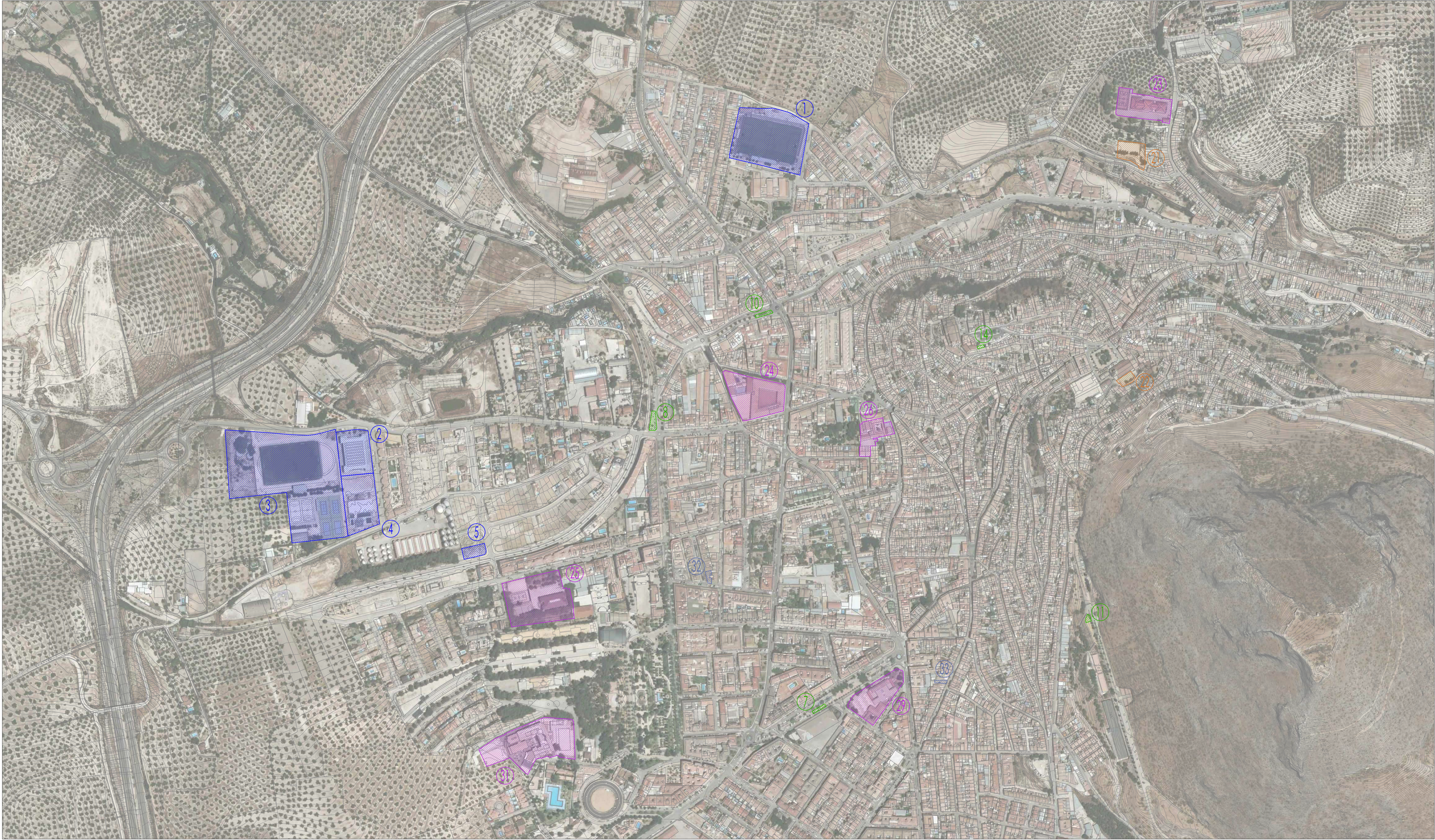




# **ANEXO V: DISPONIBILIDAD DE SUELO**







#### Instalaciones municipales

1 Estadio Municipal "Ciudad de Martos"	13.381,70 m²
2 Pabellón Municipal de la Juventud	1.800,00 m²
3 Polideportivo Municipal	31.500,00 m²
4 Piscina Cubierta	6.000,00 m²
5 Pista de Skate Park	800,00 m²

#### Centros escolares

6 Colegio San Amador	4.437,00 m²
7 Colegio San Antonio	4.700,00 m²
8 Colegio Turis	3.800,00 m²
9 Colegio Divina Pastora	2.500,00 m²
10 Colegio Hermanos Carvajales	1.800,00 m²
11 Colegio Virgen de la Villa	4.000,00 m²
12 Colegio San Fernando	5.000,00 m²
13 IES San Felipe Neri	14.000,00 m²
14 IES Fernando III	10.000,00 m²

#### Parques biosaludables

15 Calle Albacete	1.312,00 m²
16 Avda. Moris Marrocan	140,00 m²
17 Avda. Oro Verde	304,00 m²
18 Calle Dos de mayo	200,00 m²
19 Calle Lope de Vega	100,00 m²
20 Calvario	100,00 m²
21 Calle Río Guadalquivir	500,00 m²
22 Calle Santa Bárbara	500,00 m²
23 Calle La Villa	61,00 m²

#### Gimnasios privados

24 Arrayane Fitness Center	
25 Formas Gym	
26 Zona Fitness	

#### Pistas de barrio

27 Parque polígono junto Valeo	2.300,00 m²
28 Molino Bordo	4.000,00 m²
29 Parque periurbano	1.000,00 m²
30 Sector III	2.000,00 m²
31 Sector IV	2.000,00 m²
32 Parque El Lagartijo	5.000,00 m²
33 Calle Santa Bárbara	1.000,00 m²
34 La Concordia calle Córdoba	100,00 m²

#### Anejo Monte Lopez Álvarez

35 Colegio Fernando IV	5.000,00 m²
36 Pabellón Cubierto	1.000,00 m²
37 Pista deportiva parque	500,00 m²
38 Parque Biosaludable	1.000,00 m²

#### Anejo La Carrasca

39 Pista deportiva	100,00 m²
--------------------	-----------

#### Anejo Las Casillas

40 Colegio Antonio Pérez Cerezo	1.000,00 m²
41 Campo de Fútbol	5.000,00 m²
42 Parque 10 casas	2.000,00 m²

#### Nuevas Construcciones Propuestas

- 43 Construcción de cuatro pistas de pádel
- 44 Instalación de un espacio de calistenia
- 45 Instalar cubierta en la pista de fútbol sala del polideportivo municipal
- 46 Instalación zona polivalente en patio trasero piscina cubierta
- 47 Instalación de un gimnasio en sala del pabellon cubierto
- 48 Ampliación del antiguo gimnasio del polideportivo y remodelación de cubierta adaptada a pista de juego de 40 x 20 y ampliación de dos vestuarios
- 49 Construcción de una zona de lanzamiento de peso y jabalina en la pista de atletismo
- 50 Construcción de una nueva oficina de administración en el Polideportivo municipal
- 51 Construcción de cuatro vestuarios para el campo de fútbol del Polideportivo municipal
- 52 Construcción de dos vestuarios para la pista de atletismo del Polideportivo municipal

## PLAN LOCAL DE INSTALACIONES DEPORTIVAS DE MARTOS (JAÉN)



#### SISTEMA DE INSTALACIONES DEPORTIVAS

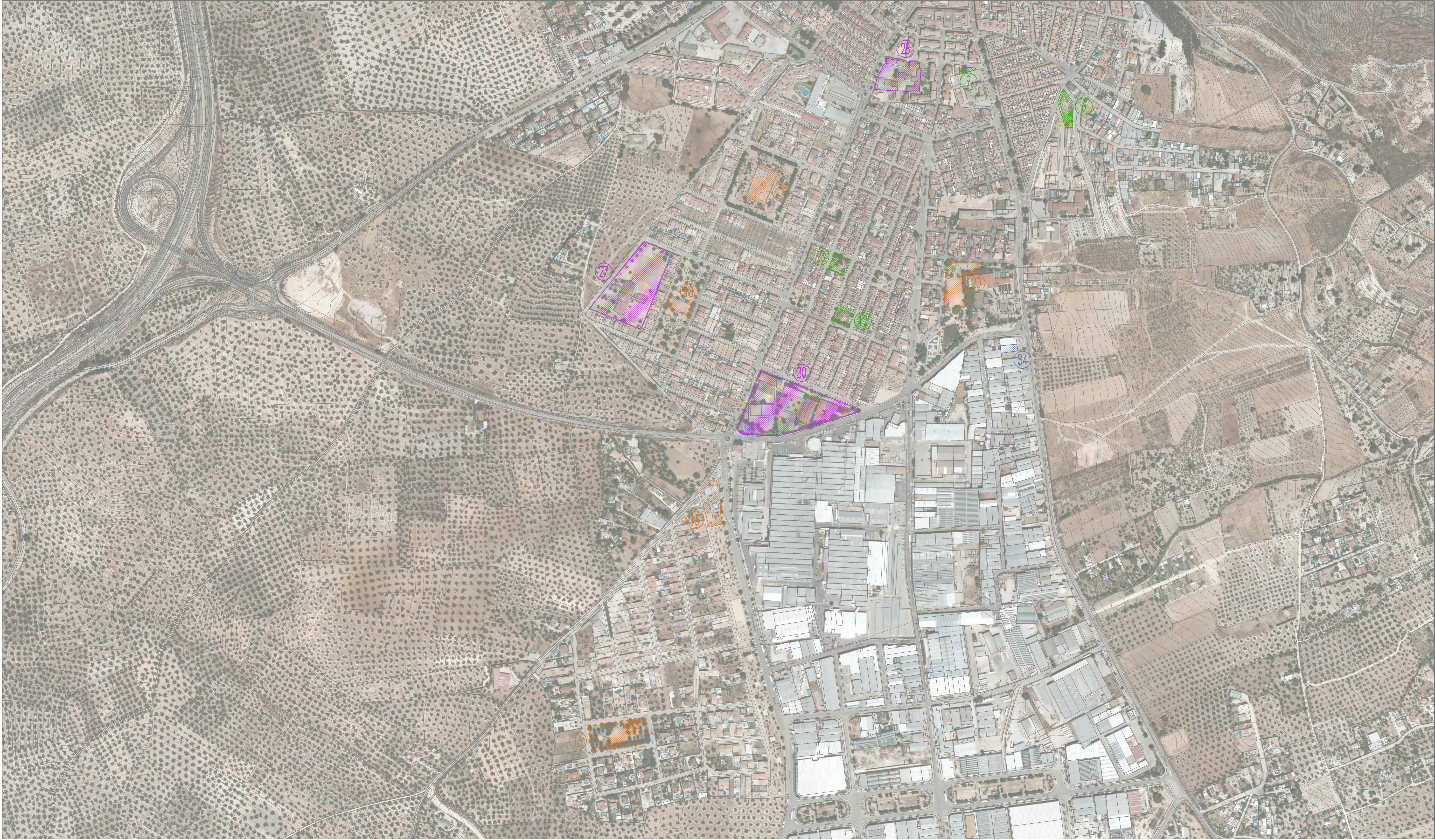
LOCALIZACIÓN: ESQUEMA GENERAL Y SUBZONAS

ESCALA: 1/15000

DOCUMENTO: PLANO DE INSTALACIONES DEPORTIVAS EXISTENTES. NUCLEO DE POBLACION

PLANO: 01.01





Instalaciones municipales

- Estadio Municipal "Ciudad de Martos"
- Pabellón Municipal de la Juventud
- Polideportivo Municipal
- Piscina Cubierta
- Pista de Skate Park

Centros escolares

- Colegio San Amador
- Colegio San Antonio
- Colegio Turco
- Colegio Divina Pastora
- Colegio Hermanos Carvajales
- Colegio Virgen de la Villa
- Colegio San Fernando
- IES San Felipe Neri
- IES Fernando III

Parques biosaludables

- Calle Albacete
- Avda. Moris Marrocan
- Avda. Oro Verde
- Calle Dos de mayo
- Calle Lope de Vega
- Calvario
- Calle Río Guadalquivir
- Calle Río Guadiana
- Calle La Villa

Gimnasios privados

- Arrayane Fitness Center
- Formas Gym
- Zona Fitness

Pistas de barrio

- Parque polígono junto Valeo
- Molino Bordo
- Parque periurbano
- Sector III
- Sector IV
- Parque El Lagartijo
- Calle Santa Bárbara
- La Concordia calle Córdoba

Anejo Monte Lopez Álvarez

- Colegio Fernando IV
- Pabellón Cubierto
- Pista deportiva parque
- Parque Biosaludable

Anejo La Carrasca

- Pista deportiva

Anejo Las Castillas

- Colegio Antonio Pérez Cerero
- Campo de Fútbol
- Parque 10 casas

Nuevas Construcciones Propuestas

- Construcción de cuatro pistas de pédel
- Instalación de un espacio de calistenia
- Instalar cubierta en la pista de fútbol sala del polideportivo municipal
- Instalación zona polivalente en patio trasero piscina cubierta
- Instalación de un gimnasio en sala del pabellon cubierto
- Ampliación del antiguo gimnasio del polideportivo y remodelación de cubierta adaptada a pista de juego de 40 x 20 y ampliación de dos vestuarios
- Construcción de una zona de lanzamiento de peso y jabalina en la pista de atletismo
- Construcción de una nueva oficina de administración en el Polideportivo municipal
- Construcción de cuatro vestuarios para el campo de fútbol del Polideportivo municipal
- Construcción de dos vestuarios para la pista de atletismo del Polideportivo municipal

PLAN LOCAL DE INSTALACIONES DEPORTIVAS DE MARTOS (JAÉN)



SISTEMA DE INSTALACIONES DEPORTIVAS

LOCALIZACIÓN: ESQUEMA GENERAL Y SUBZONAS

ESCALA: 1/15000

DOCUMENTO: PLANO DE INSTALACIONES DEPORTIVAS EXISTENTES. NÚCLEO DE POBLACION





Instalaciones municipales

1

Estadio Municipal "Ciudad de Martos"

13.381,00 m²

2

Pabellón Municipal de la Juventud

11.820,00 m²

3

Polideportivo Municipal

31.167,00 m²

4

Piscina Cubierta

6.087,00 m²

5

Pista de Skate Park

868,00 m²

Centros escolares

6

Colegio San Amador

4.427,00 m²

7

Colegio San Antonio

4.791,00 m²

8

Colegio Tuces

6.880,00 m²

9

Colegio Divina Pastora

2.940,70 m²

10

Colegio Hermanos Carvajales

11.880,00 m²

11

Colegio Virgen de la Villa

4.077,70 m²

12

Colegio San Fernando

5.088,00 m²

13

IES San Felipe Neri

14.805,00 m²

14

IES Fernando III

10.742,00 m²

Parques biosaludables

15

Calle Albacete

1.312,00 m²

16

Avda. Moris Marrocan

144,00 m²

17

Avda. Oro Verde

364,00 m²

18

Calle Dos de mayo

200,00 m²

19

Calle Lope de Vega

164,10 m²

20

Calvario

100,00 m²

21

Calle Río Guadalquivir

968,00 m²

22

Calle Río Guadiana

940,00 m²

23

Calle La Villa

61,00 m²

Gimnasios privados

24

Arrayane Fitness Center

25

Formas Gym

26

Zona Fitness

Pistas de barrio

27

Parque polígono junto Valeo

2.368,00 m²

28

Molino Bordo

4.027,20 m²

29

Parque periurbano

—

30

Sector III

1.040,00 m²

31

Sector IV

2.071,70 m²

32

Parque El Lagartijo

3.042,40 m²

33

Calle Santa Bárbara

1.002,00 m²

34

La Concordia calle Córdoba

158,00 m²

Anejo Monte Lopez Álvarez

35

Colegio Fernando IV

5.148,00 m²

36

Pabellón Cubierto

1.790,00 m²

37

Pista deportiva parque

833,30 m²

38

Parque Biosaludable

1.841,70 m²

Anejo La Carrasca

39

Pista deportiva

731,40 m²

Anejo Las Casillas

40

Colegio Antonio Pérez Cerezo

1.100,00 m²

41

Campo de Fútbol

6.940,00 m²

42

Parque 10 casas

2.716,00 m²

Nuevas Construcciones Propuestas

43

Construcción de cuatro pistas de pádel

44

Instalación de un espacio de calistenia

45

Instalar cubierta en la pista de fútbol sala del polideportivo municipal

46

Instalación zona polivalente en patio trasero piscina cubierta

47

Instalación de un gimnasio en sala del pabellon cubierto

48

Ampliación del antiguo gimnasio del polideportivo y remodelación de cubierta adaptada a pista de juego de 40 x 20 y ampliación de dos vestuarios

49

Construcción de una zona de lanzamiento de peso y jabalina en la pista de atletismo

50

Construcción de una nueva oficina de administración en el Polideportivo municipal

51

Construcción de cuatro vestuarios para el campo de fútbol del Polideportivo municipal

52

Construcción de dos vestuarios para la pista de atletismo del Polideportivo municipal

PLAN LOCAL DE INSTALACIONES DEPORTIVAS DE MARTOS (JAÉN)



SISTEMA DE INSTALACIONES DEPORTIVAS

LOCALIZACIÓN:

ESQUEMA GENERAL Y SUBZONAS

ESCALA:

1/15000

DOCUMENTO

PLANO DE INSTALACIONES DEPORTIVAS EXISTENTES. ANEJO: MANTE LOPEZ ALVAREZ

PLANO:

02.01





<b>Instalaciones municipales</b> <div><div>1</div>Estadio Municipal "Ciudad de Martos"<div>13.381,70 m²</div></div> <div><div>2</div>Pabellón Municipal de la Juventud<div>1.832,00 m²</div></div> <div><div>3</div>Polideportivo Municipal<div>35.183,00 m²</div></div> <div><div>4</div>Piscina Cubierta<div>6.087,00 m²</div></div> <div><div>5</div>Pista de Skate Park<div>808,00 m²</div></div>	<b>Centros escolares</b> <div><div>6</div>Colegio San Amador<div>4.437,00 m²</div></div> <div><div>7</div>Colegio San Antonio<div>4.762,00 m²</div></div> <div><div>8</div>Colegio Tuces<div>3.850,40 m²</div></div> <div><div>9</div>Colegio Divina Pastora<div>2.540,75 m²</div></div> <div><div>10</div>Colegio Hermanos Carvajales<div>11.880,00 m²</div></div> <div><div>11</div>Colegio Virgen de la Villa<div>4.077,70 m²</div></div> <div><div>12</div>Colegio San Fernando<div>5.088,30 m²</div></div> <div><div>13</div>IES San Felipe Neri<div>14.605,30 m²</div></div> <div><div>14</div>IES Fernando III<div>10.742,30 m²</div></div>	<b>Parques biosaludables</b> <div><div>15</div>Calle Albacete<div>1.312,00 m²</div></div> <div><div>16</div>Avda. Moris Marrocan<div>144,00 m²</div></div> <div><div>17</div>Avda. Oro Verde<div>364,00 m²</div></div> <div><div>18</div>Calle Dos de mayo<div>200,00 m²</div></div> <div><div>19</div>Calle Lope de Vega<div>164,10 m²</div></div> <div><div>20</div>Calvario<div>100,00 m²</div></div> <div><div>21</div>Calle Río Guadalquivir<div>968,00 m²</div></div> <div><div>22</div>Calle Río Guadiana<div>942,00 m²</div></div> <div><div>23</div>Calle La Villa<div>61,00 m²</div></div>	<b>Gimnasios privados</b> <div><div>24</div>Arrayane Fitness Center<div>—</div></div> <div><div>25</div>Formas Gym<div>—</div></div> <div><div>26</div>Zona Fitness<div>—</div></div>	<b>Pistas de barrio</b> <div><div>27</div>Parque polígono junto Valeo<div>2.368,00 m²</div></div> <div><div>28</div>Molino Bordo<div>4.027,20 m²</div></div> <div><div>29</div>Parque periurbano<div>—</div></div> <div><div>30</div>Sector III<div>1.040,00 m²</div></div> <div><div>31</div>Sector IV<div>2.071,70 m²</div></div> <div><div>32</div>Parque El Lagartijo<div>3.042,40 m²</div></div> <div><div>33</div>Calle Santa Bárbara<div>1.007,00 m²</div></div> <div><div>34</div>La Concordia calle Córdoba<div>158,00 m²</div></div>	<b>Anejo Monte Lopez Álvarez</b> <div><div>35</div>Colegio Fernando IV<div>5.149,00 m²</div></div> <div><div>36</div>Pabellón Cubierto<div>1.790,30 m²</div></div> <div><div>37</div>Pista deportiva parque<div>833,30 m²</div></div> <div><div>38</div>Parque Biosaludable<div>1.841,70 m²</div></div>
--	---	---	--	---	--

**Anejo La Carrasca**  

39

Pista deportiva

731,40 m²

**Anejo Las Casillas**  

40

Colegio Antonio Pérez Cerezo

1.100,00 m²

41

Campo de Fútbol

6.840,30 m²

42

Parque 10 casas

2.174,00 m²

**PLAN LOCAL DE INSTALACIONES DEPORTIVAS DE MARTOS (JAÉN)**



SISTEMA DE INSTALACIONES DEPORTIVAS

LOCALIZACIÓN: ESQUEMA GENERAL Y SUBZONAS

ESCALA: 1/15000

DOCUMENTO: PLANO DE INSTALACIONES DEPORTIVAS EXISTENTES, ANEJOS: "LA CARRASCA" y "LAS CASILLAS"

PLANO: 02.02





<b>Instalaciones municipales</b> <div><div>1</div><div>2</div><div>3</div><div>4</div><div>5</div></div> <div><div>13.381,70 m²</div><div>1.828,00 m²</div><div>31.581,00 m²</div><div>6.087,00 m²</div><div>888,00 m²</div></div>	<b>Centros escolares</b> <div><div>6</div><div>7</div><div>8</div><div>9</div><div>10</div><div>11</div><div>12</div><div>13</div><div>14</div><div>15</div></div> <div><div>4.437,00 m²</div><div>4.794,00 m²</div><div>6.885,00 m²</div><div>2.545,74 m²</div><div>1.188,00 m²</div><div>4.071,79 m²</div><div>5.088,30 m²</div><div>14.805,30 m²</div><div>10.742,30 m²</div><div>61,20 m²</div></div>	<b>Parques biosaludables</b> <div><div>16</div><div>17</div><div>18</div><div>19</div><div>20</div><div>21</div><div>22</div><div>23</div><div>24</div><div>25</div></div> <div><div>1.312,00 m²</div><div>144,00 m²</div><div>364,00 m²</div><div>200,00 m²</div><div>194,10 m²</div><div>100,00 m²</div><div>968,00 m²</div><div>945,20 m²</div><div>61,20 m²</div><div>1.312,00 m²</div></div>	<b>Gimnasios privados</b> <div><div>26</div><div>27</div><div>28</div></div> <div><div>Arrayane Fitness Center</div><div>Formas Gym</div><div>Zona Fitness</div></div>	<b>Pistas de barrio</b> <div><div>29</div><div>30</div><div>31</div><div>32</div><div>33</div><div>34</div><div>35</div><div>36</div><div>37</div><div>38</div></div> <div><div>Parque polígono junto Valeo</div><div>Molino Bordo</div><div>Parque periurbano</div><div>Sector III</div><div>Sector IV</div><div>Parque El Lagartijo</div><div>Calle Santa Bárbara</div><div>La Concordia calle Córdoba</div><div>2.388,00 m²</div><div>4.927,20 m²</div><div>1.040,00 m²</div><div>2.071,75 m²</div><div>3.062,40 m²</div><div>1.902,00 m²</div><div>158,00 m²</div><div>1.312,00 m²</div><div>1.312,00 m²</div></div>	<b>Anejo Monte Lopez Álvarez</b> <div><div>39</div><div>40</div><div>41</div><div>42</div></div> <div><div>Colegio Fernando IV</div><div>Pabellón Cubierto</div><div>Pista deportiva parque</div><div>Parque Biosaludable</div><div>3.248,00 m²</div><div>1.790,30 m²</div><div>853,30 m²</div><div>1.841,70 m²</div></div>	<b>Anejo La Carrasca</b> <div><div>43</div></div> <div><div>Pista deportiva</div><div>731,40 m²</div></div>	<b>Anejo Las Casillas</b> <div><div>44</div><div>45</div><div>46</div><div>47</div></div> <div><div>Colegio Antonio Pérez Cerezo</div><div>Campo de Fútbol</div><div>Parque 10 casas</div><div>1.180,00 m²</div><div>6.860,30 m²</div><div>2.714,00 m²</div></div>	<b>Nuevas Construcciones Propuestas</b> <div><div>48</div><div>49</div><div>50</div><div>51</div><div>52</div><div>53</div><div>54</div><div>55</div><div>56</div><div>57</div></div> <div><div>Construcción de cuatro pistas de pédel</div><div>Instalación de un espacio de calistenia</div><div>Instalar cubierta en la pista de fútbol sala del polideportivo municipal</div><div>Instalación zona polivalente en patio trasero piscina cubierta</div><div>Instalación de un gimnasio en sala del pabellon cubierto</div><div>Ampliación del antiguo gimnasio del polideportivo y remodelación de cubierta adaptada a pista de juego de 40 x 20 y ampliación de dos vestuarios</div><div>Construcción de una zona de lanzamiento de peso y jabalina en la pista de atletismo</div><div>Construcción de una nueva oficina de administración en el Polideportivo municipal</div><div>Construcción de cuatro vestuarios para el campo de fútbol del Polideportivo municipal</div><div>Construcción de dos vestuarios para la pista de atletismo del Polideportivo municipal</div></div>
---	--	--	---	---	--	--	---	---

**PLAN LOCAL DE INSTALACIONES DEPORTIVAS DE MARTOS (JAÉN)**

SISTEMA DE INSTALACIONES DEPORTIVAS

LOCALIZACIÓN: ESQUEMA GENERAL Y SUBZONAS

ESCALA: 1/15000

DOCUMENTO: PLANO DE INSTALACIONES DEPORTIVAS PROPUESTAS

PLANO: 03.01



# **ANEXO VI: EVALUACIÓN AMBIENTAL ESTRATÉGICA**



*"Las propuestas incluidas en este Plan Local no se encuentran entre los supuestos contemplados en el artículo 36 de la Ley 7/2007, de 9 de Julio, de Gestión Integrada de la Calidad Ambiental. Independientemente, las actuaciones recogidas en este Plan Local se adecúan a lo dictaminado en el Plan General de Ordenación Urbana (PGOU) del municipio en lo que respecta a Evaluación Ambiental Estratégica (EAE)".*



