



apartado N

ANEXO I: FICHAS DE INSTALACIONES DEPORTIVAS





1

Complejo Polideportivo Municipal de Isla Cristina

Avda. España

1.1.	Pista de Pádel 1	Convencional
1.2.	Pista de Pádel 2	Convencional
1.3.	Pista de Pádel 3	Convencional
1.4.	Pista Polideportiva 1	Convencional
1.5.	Pista de Tenis 1	Convencional
1.6.	Pista de Tenis 2	Convencional
1.7.	Pista de Tenis 3	Convencional
1.8.	Pista de Tenis 4	Convencional
1.9.	Sala	Convencional
1.10.	Piscina cubierta	Convencional
1.11.	Sala Polivalente	Convencional
1.12.	Pabellón	Convencional
1.13.	Campo de Fútbol	Convencional
1.14.	Pista de Atletismo	Convencional

Municipal

Titularidad: Pública

Gestión: Pública



Cód. Validación: ACS3D6SW49R4E9MPICAL5HSRXX | Verificación: <https://isla.cristina.sedelectronica.es/>
Documento firmado electrónicamente desde la plataforma esPublico Gestiona | Página 173 de 250



2

El Batel

C/ Semanario La Higuera

2.1.

Pista Polideportiva

Convencional

Municipal

Titularidad: Pública

Gestión: Pública



Cód. Validación: ACS3D6SW49R4E9MPCAL5HSRXX | Verificación: <https://isla.cristina.sedelectronica.es/>
Documento firmado electrónicamente desde la plataforma esPublico Gestiona | Página 174 de 250



3

Campo Emilio de los Santos

C/ Juan Ramón Jiménez

3.1.	Campo de Fútbol	Convencional
3.2.	Pista de Pádel 1	Convencional
3.3.	Pista de Pádel 2	Convencional
3.4.	Pista de Pádel 3	Convencional
3.5.	Pista de Pádel 4	Convencional

Municipal

Titularidad: Pública

Gestión: Pública





4

Campo de Fútbol Punta del Caimán

Punta del Caimán

4.1.

Campo de Fútbol

Convencional

Municipal

Titularidad: Pública

Gestión: Pública



Cód. Validación: ACS3D6SW49R4E9MP-CAL51HSCRX | Verificación: <https://islaicristina.sedelectronica.es/>
Documento firmado electrónicamente desde la plataforma esPublico Gestiona | Página 176 de 250



5

Parque Central

Avenida del Parque

5.1	Skate Park	Singular
5.2	Pista de Petanca	Convencional
5.3	Pista de Petanca	Convencional
5.4	Pista de Petanca	Convencional
5.5	Pista de Petanca	Convencional
5.6	Pista de Petanca	Convencional
5.7	Pista de Petanca	Convencional
5.8	Pista de Petanca	Convencional
5.9	Pista de Petanca	Convencional
5.10	Pista de Petanca	Convencional
5.11	Pista de Petanca	Convencional
5.12	Pista de Petanca	Convencional
5.13	Pista de Petanca	Convencional
5.14	Pista de Petanca	Convencional
5.15	Pista de Petanca	Convencional
5.16	Pista de Petanca	Convencional

Municipal

Titularidad: Pública

Gestión: Pública



Cód. Validación: ACS3D6SW49R4E9MPCAL5HSCRX | Verificación: <https://isla.cristina.sedelectronica.es/>
Documento firmado electrónicamente desde la plataforma esPublico Gestiona | Página 177 de 250



6

Carril Bici de Isla Cristina

Casco urbano de Isla Cristina

6.1.	Carril Bici	Singular
------	-------------	----------

--	--	--

Municipal

Titularidad: Pública

Gestión: Pública





7

Parque Biosaludable Avda. Atlántico

Avenida Atlántico

7.1.	Parque Biosaludable	Singular

Municipal

Titularidad: Pública

Gestión: Pública



Cód. Validación: ACS3D6SW49R2E5M-CAL3H5CRX | Verificación: <https://isla.cristina.es/electronica/es/>
Documento firmado electrónicamente desde la plataforma esPublico Gestiona | Página 179 de 250



8

Sendero Litoral de Nueva Umbría

8.1. Calistenia Singular

Municipal

Titularidad: Pública

Gestión: Pública





9

Campo de Pozo del Camino

9.1. Campo de Fútbol Convencional

Municipal

Titularidad: Pública

Gestión: Pública



Cód. Validación: ACS3D6SW49R4E9MPCAL5HSCRX | Verificación: <https://islaicristina.sedelectronica.es/>
Documento firmado electrónicamente desde la plataforma esPublico Gestiona | Página 181 de 250



10

Parque Biosaludable Plaza Mataró

Plaza Mataró

10.1.

Parque Biosaludable

Singular

Municipal

Titularidad: Pública

Gestión: Pública



Cód. Validación: ACS3D6SW49R4E9MPCAL5HSCRX | Verificación: <https://isla.cristina.sedelectronica.es/>
Documento firmado electrónicamente desde la plataforma esPublico Gestiona | Página 182 de 250



11

Parque Camaleón

Avenida del Deporte

11.1.

Calestenia

Singular

Municipal

Titularidad: Pública

Gestión: Pública





12

Zona Deportiva de La Redondela

Antigua estación de tren de La Redondela

12.1.	Pista de Pádel	Convencional
12.2.	Pista Polideportiva 1	Convencional
12.3.	Circuito gimnasia mant	Singular
12.4.	Sala musculación	Convencional
12.5.	Pista de Tenis 1	Convencional

Municipal

Titularidad: Pública

Gestión: Pública





13

Pistas municipales de Urbasur

Avenida San Sebastián

13.1.	Pista Polideportiva 1	Convencional
13.2.	Pista de Tenis	Convencional

Municipal

Titularidad: Pública

Gestión: Pública



Cód. Validación: ACS3D6SW49R2L3W-CAL5HSRXX | Verificación: <https://isla.cristina.es/verificacion/>
Documento firmado electrónicamente desde la plataforma esPublico Gestiona | Página 185 de 250



14

Carril Bici de Islantilla

14.1.	Carril Bici	Singular
-------	-------------	----------

--	--	--

Municipal

Titularidad: Pública

Gestión: Pública



Cód. Validación: ACS3D6SW49R4E9MPGAL5HSCXA | Verificación: <https://isla.cristina.sedelectronica.es/>
Documento firmado electrónicamente desde la plataforma esPublico Gestiona | Página 186 de 250



15

Carril Bici Paseo del Camino de Los Huertos

Paseo del Camino de Los Huertos

15.1.	Carril Bici	Singular

Municipal

Titularidad: Pública

Gestión: Pública





16

Parque Biosaludable La Redondela

16.1. Parque Biosaludable Singular

--	--	--

Municipal

Titularidad: Pública

Gestión: Pública



Cód. Validación: ACS3D6SW49R4E9MPCAL5HSCRX | Verificación: <https://islaicristina.sedelectronica.es/>
Documento firmado electrónicamente desde la plataforma esPublico Gestiona | Página 188 de 250



21

CEIP El Molino

C/ Blas Infante

21.1.	Pista Polideportiva 1	Convencional
21.2.	Pista Polideportiva 2	Convencional

Escolar

Titularidad: Pública

Gestión: Pública





22

CEIP Platero

C/ Roque Barcia

22.1.

Pista Polideportiva

Convencional

Escolar

Titularidad: Pública

Gestión: Pública



Cód. Validación: ACS3D6SW49R4E9MPCAL5HSORX | Verificación: <https://sedelectronica.es/>
Documento firmado electrónicamente desde la plataforma esPublico Gestiona | Página 190 de 250



23

CEIP Nuestra Señora del Carmen

C/ Emiliano Cabot

23.1.	Pista Especializada	Convencional
23.2.	Pista Polideportiva 1	Convencional
23.3.	Pista Polideportiva 2	Convencional
23.4.	Pista Polideportiva 3	Convencional
23.5.	Sala Polivalente	Convencional

Escolar

Titularidad: Pública

Gestión: Pública



Cód. Validación: ACS3D6SW49R4E9MPCAL6HSORX | Verificación: <https://isla.cristina.sedelectronica.es/>
Documento firmado electrónicamente desde la plataforma esPublico Gestiona | Página 191 de 250



24

CEIP Sebastián Urbano Vázquez

C/ Juan Ramón Jiménez

24.1.	Pista Polideportiva 1	Convencional
24.2.	Pista Polideportiva 2	Convencional
24.3.	Pista Polideportiva 3	Convencional
24.4.	Pista Polideportiva 4	Convencional
24.5.	Pista Polideportiva 5	Convencional
24.6.	Boulder	Singular

Escolar

Titularidad: Pública

Gestión: Público



Cód. Validación: ACS3D6SW49R4E9MPCAL5HSCRX | Verificación: <https://isla.cristina.sedelectronica.es/>
Documento firmado electrónicamente desde la plataforma esPublico Gestiona | Página 192 de 250



25

CEIP Pedro de Lope

C/ Torre del Mar

25.1.

Pista Polideportiva

Convencional

Escolar

Titularidad: Pública

Gestión: Pública





26

CEIP Ángel Pérez

Avenida Gran Vía

26.1.

Pista Polideportiva

Convencional

Escolar

Titularidad: Pública

Gestión: Pública





27

CEIP Reina María Cristina

Avenida Federico Silva Muñoz

27.1.	Pista Polideportiva 1	Convencional
27.2.	Pista Polideportiva 2	Convencional
27.3.	Pista Polideportiva 3	Convencional
27.4.	Sala Polivalente	Convencional

Escolar

Titularidad: Pública

Gestión: Pública



Cód. Validación: ACS3D6SW49R4E9MPCAL5HSCRX | Verificación: <https://isla.cristina.es/verificacion/>
Documento firmado electrónicamente desde la plataforma esPublico Gestiona | Página 195 de 250



28

CEIP La Higuera

Carretera Central - Pozo del Camino

28.1.	Pista Polideportiva	Convencional
28.2.	Pista de Voley	Convencional

Escolar

Titularidad: Pública

Gestión: Pública





29

IES Galeón

C/ España

29.1.	Pabellón	Convencional
29.2.	Pista Polideportiva	Convencional
29.3.	Rocódromo	Singular

Escolar

Titularidad: Pública

Gestión: Pública





30

IES Padre José Miravent

C/ Emiliano Cabot

30.1.	Pista Especializada	Convencional
30.2.	Pista Polideportiva	Convencional
30.3.	Sala Polivalente	Convencional

Escolar

Titularidad: Pública

Gestión: Pública



Cód. Validación: ACS3D6SW49R4E9MPCAL5HSCRX | Verificación: <https://isla.cristina.sedelectronica.es/>
Documento firmado electrónicamente desde la plataforma esPublico Gestiona | Página 198 de 250



41

Vip Gym

Avenida Huelva

41.1.

Sala Especializada

Convencional

Privada

Titularidad: Privada

Gestión: Privada





42

Gym Nature

Avenida de Las Salinas

42.1.

Sala Especializada

Convencional

Privada

Titularidad:

Privada

Gestión:

Privada



Cód. Validación: ACS3D6SW49R4E9MPCAL5HSCRX | Verificación: <https://isla.cristina.sedelectronica.es/>
Documento firmado electrónicamente desde la plataforma esPublico Gestiona | Página 200 de 250



43

BodyFit Experience

Avenida del Deporte

43.1.

Sala Especializada

Convencional

Privada

Titularidad: Privada

Gestión: Privada





61

Hotel Confortel Islantilla

Avenida Islantilla

61.1.	Pista de Pádel 1	Convencional
61.2.	Pista de Pádel 2	Convencional
61.3.	Sala Equipada	Convencional
61.4.	Pista de Voley Playa	Convencional

Residencial

Titularidad: Privada

Gestión: Privada



Cód. Validación: ACS3D6SW49R4E9MP-CAL5HS-CRX | Verificación: <https://isla.cristina.sedelectronica.es/>
Documento firmado electrónicamente desde la plataforma esPublico Gestiona | Página 202 de 250



62

Urbanización Las Terrazas

62.1.	Pista de Pádel 1	Convencional
62.2.	Pista de Pádel 2	Convencional
62.3.	Pista de Tenis	Convencional

Residencial

Titularidad: Privada

Gestión: Privada





63

Urbanización Marina

63.1.	Pista de Pádel 1	Convencional
63.2.	Pista de Pádel 2	Convencional
63.3.	Pista de Tenis	Convencional

Residencial

Titularidad: Privada

Gestión: Privada





64

Los Juncos

64.1. Pista de Pádel 1 Convencional

--	--	--

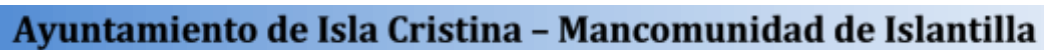
Residencial

Titularidad: Privada

Gestión: Privada



Cód. Validación: ACS3D6SW49R4E9MPCAL5HSORX | Verificación: <https://isla.cristina.sedelectronica.es/>
Documento firmado electrónicamente desde la plataforma esPublico Gestiona | Página 205 de 250



Residencial Ipanema

Avenida Islantilla

65.1.

Pista de Tenis

Convencional

Residencial

Titularidad: Pública

Gestión:	Privada
----------	---------





66

Apartamentos Las Américas

Avenida Islantilla

66.1.	Pista de Pádel 1	Convencional
66.2.	Pista de Pádel 2	Convencional
66.3.	Pista de Tenis 1	Convencional
66.4.	Pista de Tenis 2	Convencional

Residencial

Titularidad: Pública

Gestión: Privada



Cód. Validación: ACS3D6SW49R4E9MPCAL5HSRXX | Verificación: <https://isla.cristina.sedelectronica.es/>
Documento firmado electrónicamente desde la plataforma esPublico Gestiona | Página 207 de 250



67

Urbanización Las Arenas

67.1.	Pista de Pádel 1	Convencional
67.2.	Pista de Pádel 2	Convencional

Residencial

Titularidad: Privada

Gestión: Privada



Cód. Validación: ACS3D6SW49R4E9MPCAL5HSCRX | Verificación: <https://islaicristina.sedelectronica.es/>
Documento firmado electrónicamente desde la plataforma esPublico Gestiona | Página 208 de 250



68

Apartamentos Bellamar

Avenida Islantilla

68.1.

Pista de Tenis 1

Convencional

Residencial

Titularidad: Privada

Gestión: Privada



Cód. Validación: ACS3D6SW49
Documento firmado electrónicamente desde la plataforma esPublico Gestiona | Página 209 de 250



69

Apartamentos Cuatro Mares

Avenida Islantilla

69.1.	Pista de Pádel 2	Convencional
69.2.	Pista de Tenis 1	Convencional

Residencial

Titularidad: Privada

Gestión: Privada





70

Residencial Las Salinas

Avenida Islantilla

70.1.	Pista de Pádel 1	Convencional
70.2.	Pista de Pádel 2	Convencional
70.3.	Pista de Pádel 1	Convencional
70.4.	Pista de Pádel 2	Convencional

Residencial

Titularidad: Privada

Gestión: Privada





71

Residencial Islantilla Mar

Avenida Islantilla

71.1.

Pista de Pádel 1

Convencional

Residencial

Titularidad: Privada

Gestión: Privada



Cód. Validación: ACS3D6SW49R4E9MPCAL5HSRCX | Verificación: <https://isla.cristina.sedelectronica.es/>
Documento firmado electrónicamente desde la plataforma esPublico Gestiona | Página 212 de 250



72

Urbanización Vela Mayor

Avenida Islantilla

72.1.	Pista de Pádel 1	Convencional
72.2.	Pista de Pádel 2	Convencional

Residencial

Titularidad: Privada

Gestión: Privada





73

Mar de Poniente

Avenida Islantilla

73.1.	Pista de Pádel 1	Convencional
73.2.	Pista de Pádel 2	Convencional
73.3.	Pista de Pádel 1	Convencional
73.4.	Pista de Pádel 2	Convencional

Residencial

Titularidad: Privada

Gestión: Privada





74

Tui Family Hotel

Avenida Islantilla

74.1.	Pista de Pádel 1	Convencional
74.2.	Pista de Pádel 2	Convencional
74.3.	Pista de Tenis	Convencional
74.4.	Sala Equipada	Convencional

Residencial

Titularidad: Privada

Gestión: Privada



Cód. Validación: ACS3D6SW49R4E9MPCAL5HSCRX | Verificación: <https://isla.cristina.sedelectronica.es/>
Documento firmado electrónicamente desde la plataforma esPublico Gestiona | Página 215 de 250



75

Zona Deportiva Tui Family Hotel

C/ Concha esquina con Paseo de Poniente

75.1	Pista Polideportiva	Convencional
75.2.	Pista de minibasket	Convencional
75.3	Pista de Petanca	Convencional

Residencial

Titularidad: Privada

Gestión: Privada



Cód. Validación: ACS3D6SW494E8E00CA1615C3X | Verificación: <https://sedelectronica.es/>
Documento firmado electrónicamente desde la plataforma esPublico Gestiona | Página 216 de 250



76

Bahía Golf

76.1	Pista de Pádel 1	Convencional
76.2	Pista de Pádel 2	Convencional

Residencial

Titularidad: Privada

Gestión: Privada





77

Islantilla Real

77.1. Pista de Pádel 1 Convencional

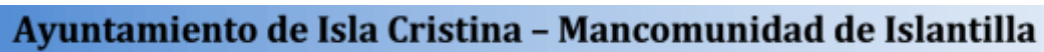
--	--	--

Residencial

Titularidad: Privada

Gestión: Privada





78


Marina Golf Hoyo 26

78.1.	Pista de Pádel 1	Convencional

Residencial

Titularidad: Privada

Gestión: Privada





79

Los Canales Golf

79.1. Pista de Pádel 1 Convencional

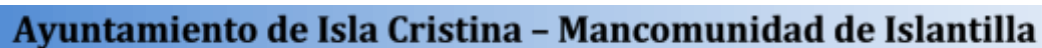
Residencial

Titularidad: Privada

Gestión: Privada



Cód. Validación: ACS3D6SW49R4E9MPCAL5H5CRX | Verificación: <https://isla.cristina.sedelectronica.es/>
Documento firmado electrónicamente desde la plataforma esPublico Gestiona | Página 220 de 250



80

Urbanización Hacienda Golf de Isla

80.1.	Pista de Pádel 1	Convencional
80.2.	Pista de Pádel 2	Convencional
80.3.	Pista de Pádel 3	Convencional
80.4.	Pista de Pádel 4	Convencional
80.5.	Pista de Pádel 6	Convencional
80.6.	Pista de Pádel 7	Convencional
80.7.	Pista de Tenis	Convencional

Residencial

Titularidad: Privada

Gestión:	Privada
----------	---------





81

Las Palmeras Golf I

--

81.1.	Pista de Pádel 1	Convencional
81.2.	Pista de Pádel 2	Convencional

Residencial	
Titularidad:	Privada
Gestión:	Privada





82

Hoyo 25 II

82.1. Pista de Pádel 1 Convencional

Residencial

Titularidad: Privada

Gestión: Privada



Cód. Validación: ACS3D6SW49R4E3M-CAL3HSCXX | Verificación: <https://isla.cristina.sedelectronica.es/>
Documento firmado electrónicamente desde la plataforma esPublico Gestiona | Página 223 de 250



83

Atlántica Golf

83.1. Pista de Pádel 1 Convencional

Residencial

Titularidad: Privada

Gestión: Privada





84

Acuario Golf

84.1.	Pista de Pádel 1	Convencional
84.2.	Pista de Pádel 2	Convencional

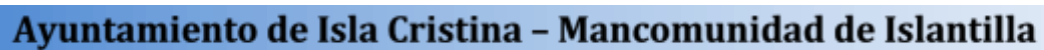
Residencial

Titularidad: Privada

Gestión: Privada



Cód. Validación: ACS3D6SW49... Verificación: <http://www.islanticristina.sedelectronica.es/>
Documento firmado electrónicamente desde la plataforma esPublico Gestiona | Página 225 de 250



85

Residencial Alondra

Avenida del Deporte

85.1.

Pista de Pádel

Convencional

Residencial

Titularidad: Privada

Gestión: Privada





86

Pistas Sector Redondela PI Parcial I

Sector Redondela PI Parcial I

86.1.	Pista de Pádel 1	Convencional
86.2.	Pista de Pádel 2	Convencional

Residencial

Titularidad: Privada

Gestión: Privada



Cód. Validación: ACS3D6SW49...
Documento firmado electrónicamente desde la plataforma esPublico Gestiona | Página 227 de 250



87

Camping Giralda Isla Cristina

Carretera Isla Cristina - La Antilla

87.1.	Pista Polideportiva	Convencional

Residencial

Titularidad: Privada

Gestión: Privada



Cód. Validación: ACS3D6SW49R4E9MPCAL5H5CRX | Verificación: <https://sistcris.mtas.es/sedelectronica/es/>
Documento firmado electrónicamente desde la plataforma esPublico Gestiona | Página 228 de 250



88

Camping Playa Taray

Carretera La Antilla - Isla Cristina

88.1.

Fútbol 5

Convencional

Residencial

Titularidad: Privada

Gestión: Privada





89

Edificio Isla de las Gaviotas

89.1. Pista Polideportiva Convencional

Residencial

Titularidad: Privada

Gestión: Privada





90

Edificio Atlántico

90.1. Pista de Pádel Convencional

Residencial

Titularidad: Privada

Gestión: Privada



Cód. Validación: ACS3D6SW49R4E9MP-CAL5H5CRX | Verificación: <https://isla.cristina.es/sedelectronica/es/>
Documento firmado electrónicamente desde la plataforma esPublico Gestiona | Página 231 de 250



apartado Ñ

ANEXO II: POBLACIÓN CUBIERTA POR CADA ESPACIO DEPORTIVO





Ayuntamiento de Isla Cristina – Mancomunidad de Islantilla

NOMBRE	Espacio	modos	Población	Hombres	Mujeres	Edad 00-15	Edad 16-64	Edad ≥65
01 Complejo Polideportivo Municipal de Isla Cristina	ATL	Pie	18.137	9.067	9.065	3.466	12.223	2.392
	CAM	Pie	18.137	9.067	9.065	3.466	12.223	2.392
	PAB	Pie	18.137	9.067	9.065	3.466	12.223	2.392
	PAD	Pie	18.137	9.067	9.065	3.466	12.223	2.392
	PCU	Pie	18.137	9.067	9.065	3.466	12.223	2.392
	POL	Pie	18.137	9.067	9.065	3.466	12.223	2.392
	SAL	Pie	18.137	9.067	9.065	3.466	12.223	2.392
	TEN	Pie	18.137	9.067	9.065	3.466	12.223	2.392
	ATL	Coche	21.268	10.478	10.710	3.830	14.458	2.680
	CAM	Coche	21.055	10.375	10.616	3.809	14.320	2.673
	PAB	Coche	21.055	10.375	10.616	3.809	14.320	2.673
	PAD	Coche	21.055	10.375	10.616	3.809	14.320	2.673
	PCU	Coche	21.268	10.478	10.710	3.830	14.458	2.680
	POL	Coche	21.055	10.375	10.616	3.809	14.320	2.673
	SAL	Coche	21.055	10.375	10.616	3.809	14.320	2.673
	TEN	Coche	21.055	10.375	10.616	3.809	14.320	2.673
NOMBRE	Espacio	modos	Población	Hombres	Mujeres	Edad 00-15	Edad 16-64	Edad ≥65
02 El Batel	POL	Pie	18.089	9.044	9.040	3.457	12.190	2.386
	POL	Coche	21.042	10.369	10.611	3.809	14.311	2.673
NOMBRE	Espacio	modos	población	Hombres	Mujeres	Edad 00-15	Edad 16-64	Edad ≥65
03 Campo Emilio de los Santos	CAM	Pie	18.060	9.030	9.024	3.450	12.171	2.383
	PAD	Pie	18.060	9.030	9.024	3.450	12.171	2.383
	CAM	Coche	20.814	10.265	10.502	3.794	14.154	2.661
	PAD	Coche	20.814	10.265	10.502	3.794	14.154	2.661





Ayuntamiento de Isla Cristina – Mancomunidad de Islantilla

NOMBRE	Espacio	modos	Población	Hombres	Mujeres	Edad 00-15	Edad 16-64	Edad ≥65
04 Campo de Fútbol Punta del Caimán	CAM	Pie	18.121	9.056	9.055	3.462	12.209	2.390
	CAM	Coche	20.663	10.192	10.431	3.781	14.052	2.653

NOMBRE	Espacio	modos	Población	Hombres	Mujeres	Edad 00-15	Edad 16-64	Edad ≥65
09 Campo de Pozo del Camino	CAM	Pie	553	282	242	88	377	49
	CAM	Coche	20.938	10.325	10.559	3.792	14.227	2.660

NOMBRE	Espacio	modos	Población	Hombres	Mujeres	Edad 00-15	Edad 16-64	Edad ≥65
101 Pista de Ayamonte	POL	Pie	554	284	243	88	379	49
	POL	Coche	20.520	10.116	10.356	3.766	13.937	2.643

NOMBRE	Espacio	modos	Población	Hombres	Mujeres	Edad 00-15	Edad 16-64	Edad ≥65
102 Pabellón María Auxiliadora de Ayamonte	PAB	Pie	553	282	242	88	377	49
	PAB	Coche	20.739	10.228	10.464	3.784	14.091	2.655

NOMBRE	Espacio	modos	Población	Hombres	Mujeres	Edad 00-15	Edad 16-64	Edad ≥65
12 Zona deportiva de La Redondela	PAD	Pie	1.722	716	1.006	214	1.274	203
	POL	Pie	1.722	716	1.006	214	1.274	203
	SAL	Pie	1.722	716	1.006	214	1.274	203
	TEN	Pie	1.722	716	1.006	214	1.274	203
	PAD	Coche	20.017	9.852	10.090	3.573	13.600	2.553
	POL	Coche	20.017	9.852	10.090	3.573	13.600	2.553
	SAL	Coche	20.017	9.852	10.090	3.573	13.600	2.553
	TEN	Coche	20.017	9.852	10.090	3.573	13.600	2.553

NOMBRE	Espacio	modos	Población	Hombres	Mujeres	Edad 00-15	Edad 16-64	Edad ≥65
13 Pista municipales de Urbasur	POL	Pie	567	277	269	31	399	23
	TEN	Pie	567	277	269	31	399	23





Ayuntamiento de Isla Cristina – Mancomunidad de Islantilla

POL	Coche	21.122	10.402	10.640	3.806	14.369	2.671
TEN	Coche	21.122	10.402	10.640	3.806	14.369	2.671

NOMBRE	Espacio	modos	Población	Hombres	Mujeres	Edad 00-15	Edad 16-64	Edad ≥65
21 C.E.I.P. El Molino	POL	Pie	18.136	9.063	9.061	3.463	12.218	2.391
	POL	Coche	20.804	10.260	10.497	3.793	14.147	2.660

NOMBRE	Espacio	modos	Población	Hombres	Mujeres	Edad 00-15	Edad 16-64	Edad ≥65
22 C.E.I.P. Platero	POL	Pie	18.174	9.081	9.081	3.471	12.244	2.395
	POL	Coche	20.862	10.288	10.528	3.804	14.187	2.667

NOMBRE	Espacio	modos	Población	Hombres	Mujeres	Edad 00-15	Edad 16-64	Edad ≥65
23 C.E.I.P. Nuestra Señora del Carmen	POL	Pie	18.174	9.081	9.081	3.471	12.244	2.395
	SAL	Pie	18.174	9.081	9.081	3.471	12.244	2.395
	POL	Coche	20.760	10.238	10.479	3.798	14.114	2.663
	SAL	Coche	20.760	10.238	10.479	3.798	14.114	2.663

NOMBRE	Espacio	modos	Población	Hombres	Mujeres	Edad 00-15	Edad 16-64	Edad ≥65
24 C.E.I.P. Sebastián Urbano Vázquez	POL	Pie	18.130	9.061	9.059	3.463	12.216	2.390
	POL	Coche	20.913	10.309	10.548	3.794	14.220	2.662

NOMBRE	Espacio	modos	Población	Hombres	Mujeres	Edad 00-15	Edad 16-64	Edad ≥65
25 C.E.I.P. Pedro de Lope	POL	Pie	1.722	716	1.006	214	1.274	203
	POL	Coche	20.937	10.309	10.552	3.768	14.228	2.649

NOMBRE	Espacio	modos	Población	Hombres	Mujeres	Edad 00-15	Edad 16-64	Edad ≥65
26 C.E.I.P. Ángel Pérez	POL	Pie	18.140	9.061	9.067	3.467	12.219	2.395
	POL	Coche	20.714	10.216	10.457	3.792	14.085	2.659





Ayuntamiento de Isla Cristina – Mancomunidad de Islantilla

NOMBRE	Espacio	modos	Población	Hombres	Mujeres	Edad 00-15	Edad 16-64	Edad ≥65
27 C.E.I.P. Reina María Cristina	POL	Pie	18.163	9.074	9.077	3.471	12.235	2.395
	SAL	Pie	18.163	9.074	9.077	3.471	12.235	2.395
	POL	Coche	20.712	10.214	10.456	3.791	14.084	2.659
	SAL	Coche	20.712	10.214	10.456	3.791	14.084	2.659

NOMBRE	Espacio	modos	Población	Hombres	Mujeres	Edad 00-15	Edad 16-64	Edad ≥65
29 I.E.S. Galeón	PAB	Pie	18.059	9.031	9.025	3.452	12.172	2.383
	POL	Pie	18.059	9.031	9.025	3.452	12.172	2.383
	PAB	Coche	21.106	10.398	10.634	3.809	14.359	2.673
	POL	Coche	21.106	10.398	10.634	3.809	14.359	2.673

NOMBRE	Espacio	modos	Población	Hombres	Mujeres	Edad 00-15	Edad 16-64	Edad ≥65
30 I.E.S. Padre Jose Miravent	POL	Pie	18.132	9.061	9.059	3.463	12.216	2.390
	SAL	Pie	18.132	9.061	9.059	3.463	12.216	2.390
	POL	Coche	20.864	10.286	10.524	3.794	14.187	2.661
	SAL	Coche	20.864	10.286	10.524	3.794	14.187	2.661

NOMBRE	Espacio	modos	Población	Hombres	Mujeres	Edad 00-15	Edad 16-64	Edad ≥65
41 Vip Gym	SAL	Pie	18.090	9.039	9.040	3.456	12.186	2.388
	SAL	Coche	20.679	10.199	10.437	3.783	14.060	2.655

NOMBRE	Espacio	modos	Población	Hombres	Mujeres	Edad 00-15	Edad 16-64	Edad ≥65
42 Gym Nature	SAL	Pie	17.456	8.713	8.735	3.340	11.748	2.330
	SAL	Coche	20.550	10.133	10.376	3.771	13.969	2.647

NOMBRE	Espacio	modos	Población	Hombres	Mujeres	Edad 00-15	Edad 16-64	Edad ≥65
43 BodyFit Experience	SAL	Pie	619	298	289	31	439	23
	SAL	Coche	9.099	4.453	4.579	1.540	6.370	954





Ayuntamiento de Isla Cristina – Mancomunidad de Islantilla

NOMBRE	Espacio	modos	Población	Hombres	Mujeres	Edad 00-15	Edad 16-64	Edad ≥65
61 Confortel Islantilla	PAD	Pie	632	307	293	31	448	23
	POL	Pie	632	307	293	31	448	23
	SAL	Pie	632	307	293	31	448	23
	PAD	Coche	9.145	4.476	4.629	1.564	6.385	975
	POL	Coche	9.145	4.476	4.629	1.564	6.385	975
	SAL	Coche	9.145	4.476	4.629	1.564	6.385	975

NOMBRE	Espacio	modos	Población	Hombres	Mujeres	Edad 00-15	Edad 16-64	Edad ≥65
62 Urbanización Las Terrazas	PAD	Pie	544	259	253	27	382	21
	PAD	Coche	5.973	2.873	3.061	886	4.242	624

NOMBRE	Espacio	modos	Población	Hombres	Mujeres	Edad 00-15	Edad 16-64	Edad ≥65
63 Urbanización Marina	PAD	Pie	550	262	256	28	387	21
	TEN	Pie	550	262	256	28	387	21
	PAD	Coche	6.180	2.978	3.163	927	4.384	647
	TEN	Coche	6.180	2.978	3.163	927	4.384	647

NOMBRE	Espacio	modos	Población	Hombres	Mujeres	Edad 00-15	Edad 16-64	Edad ≥65
64 Islantilla Sol	PAD	Pie	629	305	292	31	445	23
	PAD	Coche	8.389	4.097	4.254	1.395	5.883	890

NOMBRE	Espacio	modos	Población	Hombres	Mujeres	Edad 00-15	Edad 16-64	Edad ≥65
65 Residencial Ipanema	TEN	Pie	632	307	293	31	448	23
	TEN	Coche	13.663	6.690	6.915	2.439	9.385	1.609

NOMBRE	Espacio	modos	Población	Hombres	Mujeres	Edad 00-15	Edad 16-64	Edad ≥65
66 Apartamentos Las Américas	PAD	Pie	630	306	292	31	446	23
	TEN	Pie	630	306	292	31	446	23
	PAD	Coche	12.140	5.946	6.156	2.117	8.381	1.421



Ayuntamiento de Isla Cristina – Mancomunidad de Islantilla

TEN Coche 12.140 5.946 6.156 2.117 8.381 1.421

NOMBRE	Espacio	modos	Población	Hombres	Mujeres	Edad 00-15	Edad 16-64	Edad ≥65
67 Urbanización Las Arenas	PAD	Pie	632	307	293	31	448	23
	TEN	Pie	632	307	293	31	448	23
	PAD	Coche	14.737	7.217	7.462	2.655	10.093	1.758
	TEN	Coche	14.737	7.217	7.462	2.655	10.093	1.758
NOMBRE	Espacio	modos	Población	Hombres	Mujeres	Edad 00-15	Edad 16-64	Edad ≥65
68 Apartamentos Bellamar	TEN	Pie	632	307	293	31	448	23
	TEN	Coche	16.105	7.893	8.154	2.906	11.003	1.965
NOMBRE	Espacio	modos	Población	Hombres	Mujeres	Edad 00-15	Edad 16-64	Edad ≥65
69 Apartamentos Cuatro Mares	PAD	Pie	614	297	285	31	434	23
	TEN	Pie	614	297	285	31	434	23
	PAD	Coche	13.339	6.538	6.761	2.378	9.172	1.567
	TEN	Coche	13.339	6.538	6.761	2.378	9.172	1.567
NOMBRE	Espacio	modos	Población	Hombres	Mujeres	Edad 00-15	Edad 16-64	Edad ≥65
70 Residencial Las Salinas	PAD	Pie	595	286	277	31	420	23
	PAD	Coche	14.858	7.278	7.525	2.677	10.175	1.776
NOMBRE	Espacio	modos	Población	Hombres	Mujeres	Edad 00-15	Edad 16-64	Edad ≥65
71 Residencial Islantilla Mar	PAD	Pie	625	303	290	31	442	23
	PAD	Coche	16.842	8.261	8.522	3.037	11.501	2.073
NOMBRE	Espacio	modos	Población	Hombres	Mujeres	Edad 00-15	Edad 16-64	Edad ≥65
72 Urbanización Vela Mayor	PAD	Pie	631	306	292	31	447	23
	PAD	Coche	17.560	8.620	8.878	3.165	11.980	2.184



Ayuntamiento de Isla Cristina – Mancomunidad de Islantilla

NOMBRE	Espacio	modos	Población	Hombres	Mujeres	Edad 00-15	Edad 16-64	Edad ≥65
73 Mar de Poniente	PAD	Pie	632	307	293	31	448	23
	PAD	Coche	20.147	9.920	10.164	3.635	13.696	2.572

NOMBRE	Espacio	modos	Población	Hombres	Mujeres	Edad 00-15	Edad 16-64	Edad ≥65
74 Tui Family Life	SAL	Pie	609	293	283	31	430	23
	SAL	Coche	16.755	8.218	8.479	3.022	11.444	2.058

NOMBRE	Espacio	modos	Población	Hombres	Mujeres	Edad 00-15	Edad 16-64	Edad ≥65
75 Zona Deportiva Tui Family Hotel	POL	Pie	632	307	293	31	448	23
	POL	Coche	20.737	10.215	10.459	3.743	14.108	2.633

NOMBRE	Espacio	modos	Población	Hombres	Mujeres	Edad 00-15	Edad 16-64	Edad ≥65
76 Bahía Golf	PAD	Pie	619	298	289	31	439	23
	PAD	Coche	8.128	3.967	4.123	1.339	5.710	857

NOMBRE	Espacio	modos	Población	Hombres	Mujeres	Edad 00-15	Edad 16-64	Edad ≥65
77 Islantilla Real	PAD	Pie	624	301	290	31	442	23
	PAD	Coche	9.759	4.776	4.920	1.677	6.804	1.047

NOMBRE	Espacio	modos	Población	Hombres	Mujeres	Edad 00-15	Edad 16-64	Edad ≥65
78 Marina Golf Hoyo 26	PAD	Pie	632	307	293	31	448	23
	PAD	Coche	12.237	5.983	6.192	2.131	8.447	1.428

NOMBRE	Espacio	modos	Población	Hombres	Mujeres	Edad 00-15	Edad 16-64	Edad ≥65
79 Los Canales Golf	PAD	Pie	614	295	287	31	435	23
	PAD	Coche	7.743	3.771	3.909	1.245	5.462	804





Ayuntamiento de Isla Cristina – Mancomunidad de Islantilla

NOMBRE	Espacio	modos	Población	Hombres	Mujeres	Edad 00-15	Edad 16-64	Edad ≥65
80 Urb Hacienda Golf de Isla	PAD	Pie	613	295	286	31	434	23
	PAD	Coche	7.709	3.754	3.892	1.238	5.438	801
NOMBRE	Espacio	modos	Población	Hombres	Mujeres	Edad 00-15	Edad 16-64	Edad ≥65
81 Las Palmeras Golf I	PAD	Pie	632	307	293	31	448	23
	PAD	Coche	12.909	6.316	6.530	2.277	8.894	1.506
NOMBRE	Espacio	modos	Población	Hombres	Mujeres	Edad 00-15	Edad 16-64	Edad ≥65
82 Hoyo 25 II	PAD	Pie	632	307	293	31	448	23
	PAD	Coche	13.353	6.537	6.759	2.377	9.180	1.566
NOMBRE	Espacio	modos	Población	Hombres	Mujeres	Edad 00-15	Edad 16-64	Edad ≥65
83 Atlántica Golf	PAD	Pie	632	307	293	31	448	23
	PAD	Coche	20.823	10.254	10.501	3.757	14.165	2.643
NOMBRE	Espacio	modos	Población	Hombres	Mujeres	Edad 00-15	Edad 16-64	Edad ≥65
84 Acuario Golf	PAD	Pie	632	307	293	31	448	23
	PAD	Coche	20.790	10.238	10.484	3.749	14.141	2.636
NOMBRE	Espacio	modos	Población	Hombres	Mujeres	Edad 00-15	Edad 16-64	Edad ≥65
85 Residencial Alondra	PAD	Pie	632	307	293	31	448	23
	PAD	Coche	21.098	10.393	10.633	3.803	14.358	2.670
NOMBRE	Espacio	modos	Población	Hombres	Mujeres	Edad 00-15	Edad 16-64	Edad ≥65
86 Pistas Sector Redondela PI Parcial I	PAD	Pie	1.717	711	1.006	214	1.274	203
	PAD	Coche	20.937	10.310	10.552	3.768	14.228	2.649



Ayuntamiento de Isla Cristina – Mancomunidad de Islantilla

NOMBRE	Espacio	modos	Población	Hombres	Mujeres	Edad 00-15	Edad 16-64	Edad ≥65
87 Camping Giralda	PAD	Pie	8.819	4.451	4.368	1.701	6.016	1.073
	PAD	Coche	21.108	10.399	10.635	3.809	14.361	2.673

NOMBRE	Espacio	modos	Población	Hombres	Mujeres	Edad 00-15	Edad 16-64	Edad ≥65
88 Camping Playa Taray	CAM	Pie	405	180	225	44	297	33
	CAM	Coche	21.164	10.427	10.657	3.807	14.389	2.672

NOMBRE	Espacio	modos	Población	Hombres	Mujeres	Edad 00-15	Edad 16-64	Edad ≥65
89 Edificio Isla de las Gaviotas	POL	Pie	17.753	8.875	8.878	3.392	11.955	2.355
	POL	Coche	21.092	10.392	10.627	3.806	14.350	2.671

NOMBRE	Espacio	modos	Población	Hombres	Mujeres	Edad 00-15	Edad 16-64	Edad ≥65
90 Edificio Atlántico	PAD	Pie	17.713	8.848	8.860	3.396	11.934	2.344
	PAD	Coche	19.523	9.686	9.796	3.650	13.223	2.519





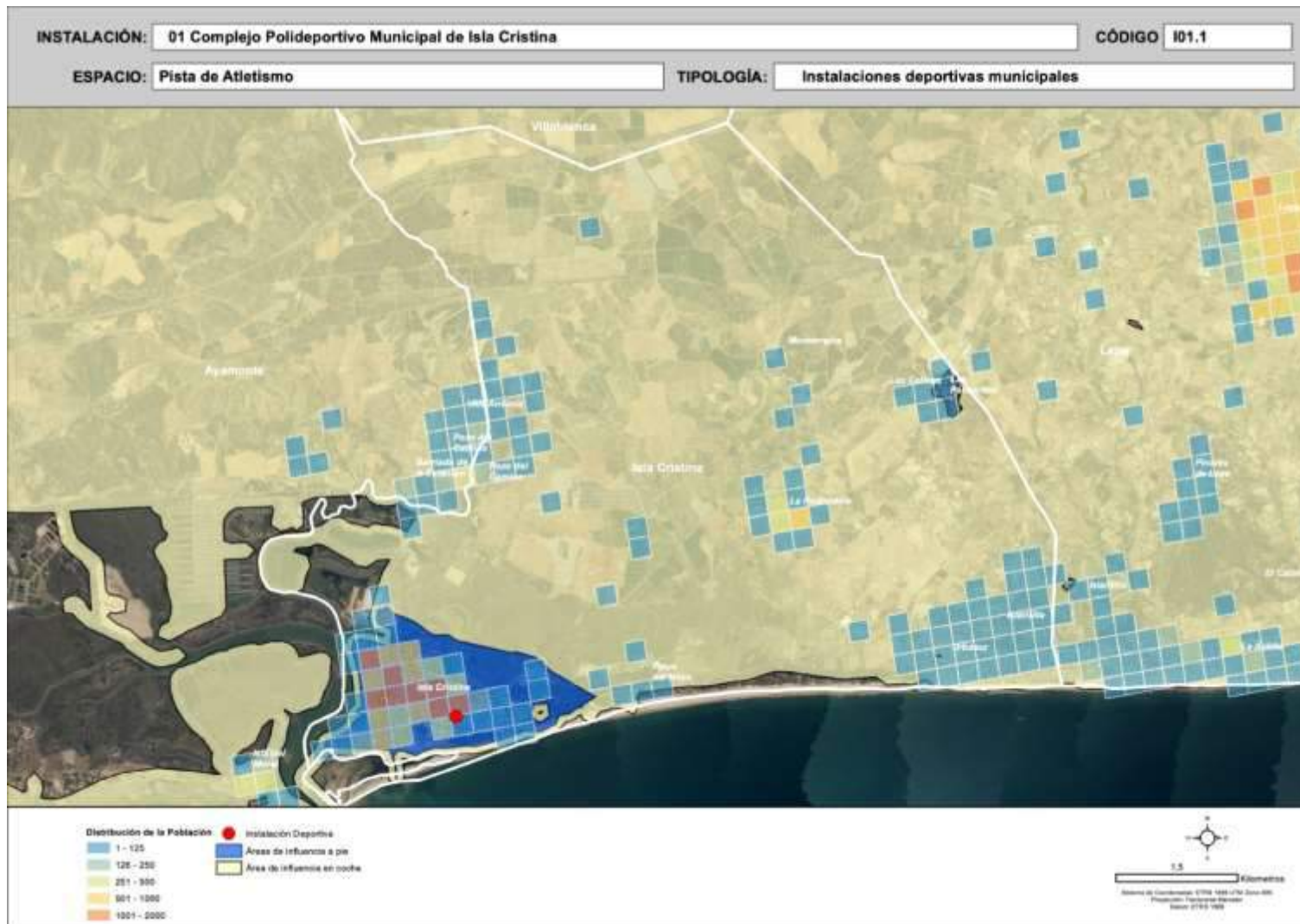
apartado 0

ANEXO III: ÁREAS DE COBERTURA DE CADA ESPACIO DEPORTIVO



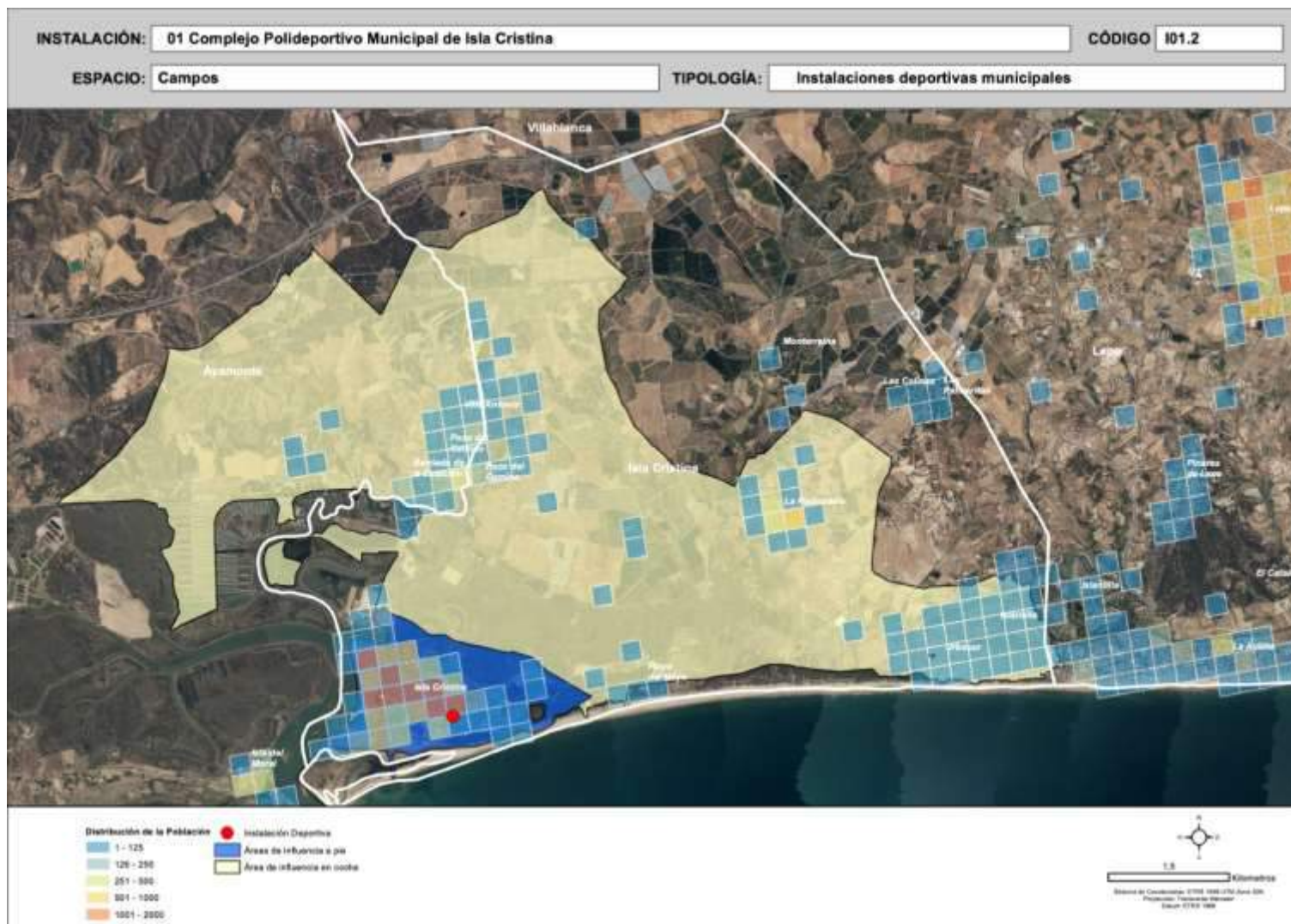


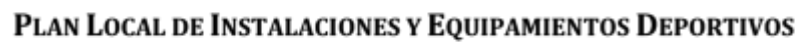
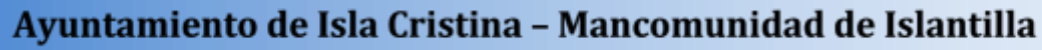
Ayuntamiento de Isla Cristina – Mancomunidad de Islantilla

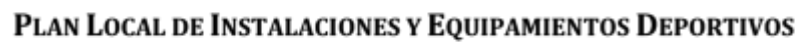
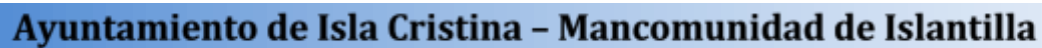


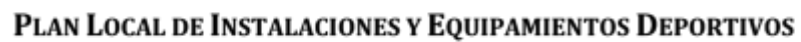
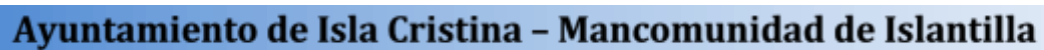


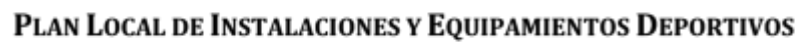
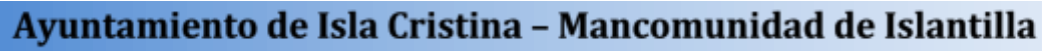
Ayuntamiento de Isla Cristina – Mancomunidad de Islantilla





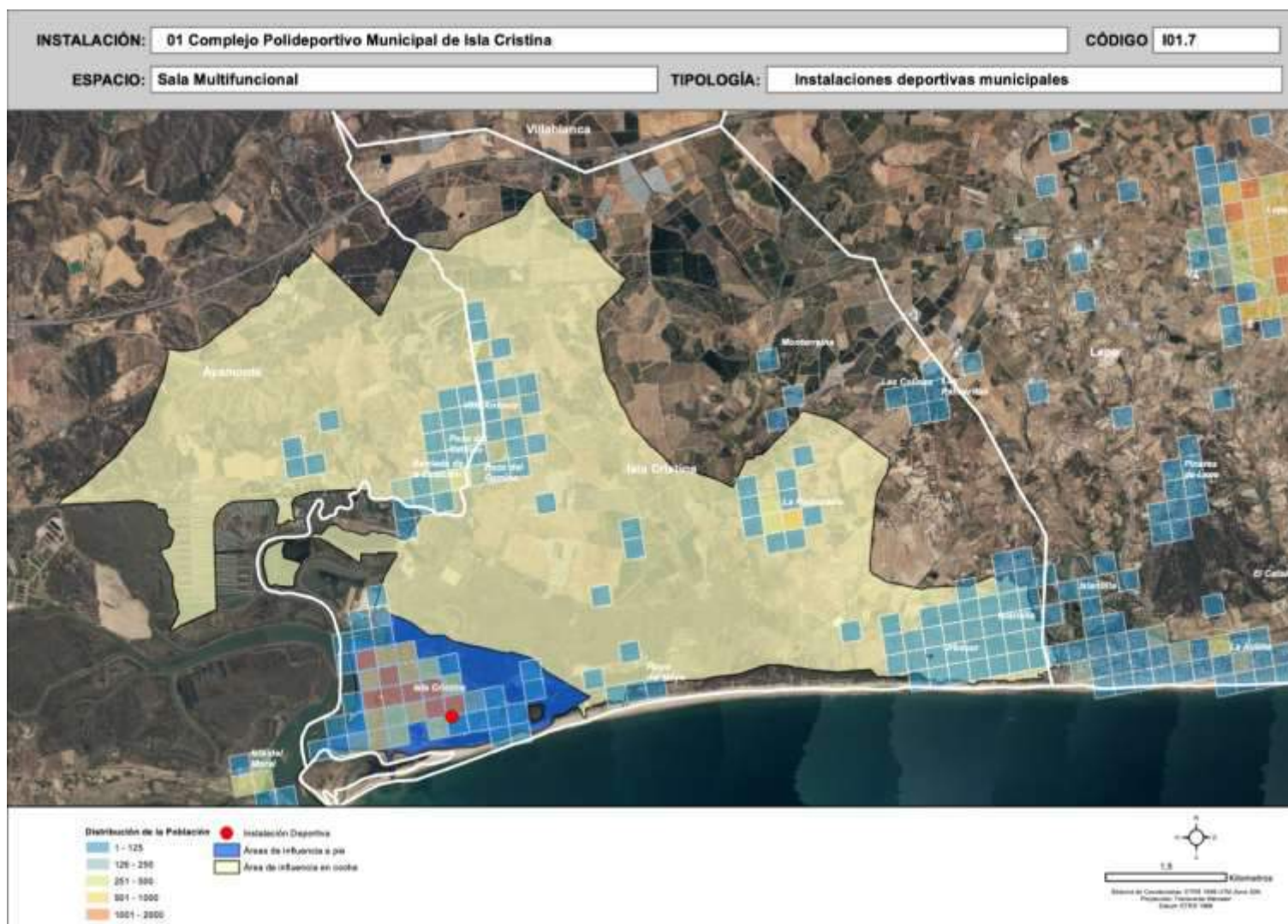






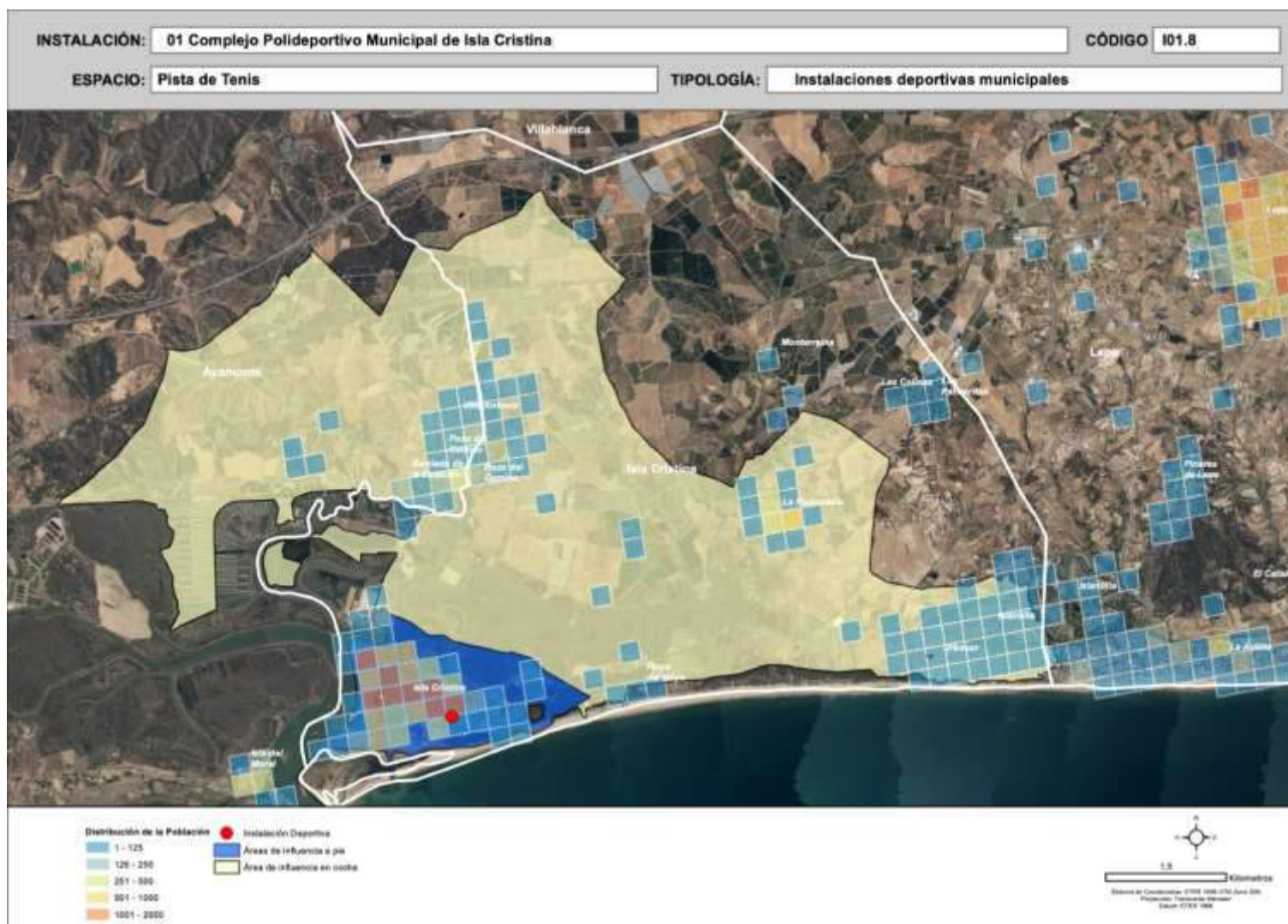


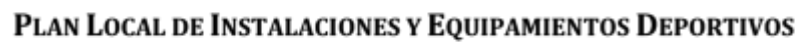
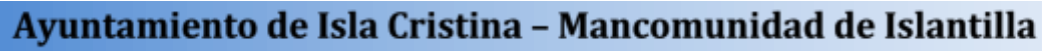
Ayuntamiento de Isla Cristina – Mancomunidad de Islantilla





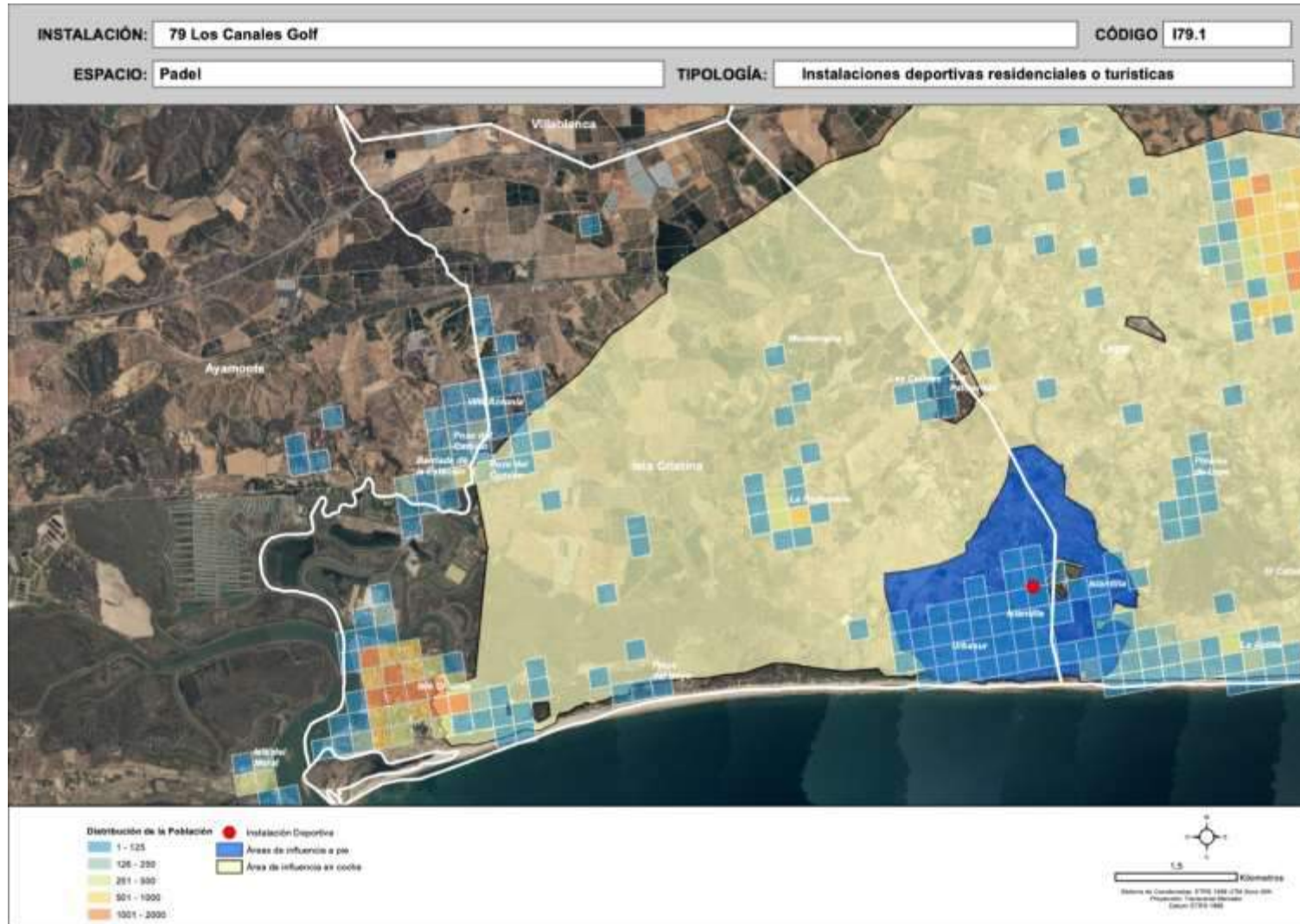
Ayuntamiento de Isla Cristina – Mancomunidad de Islantilla





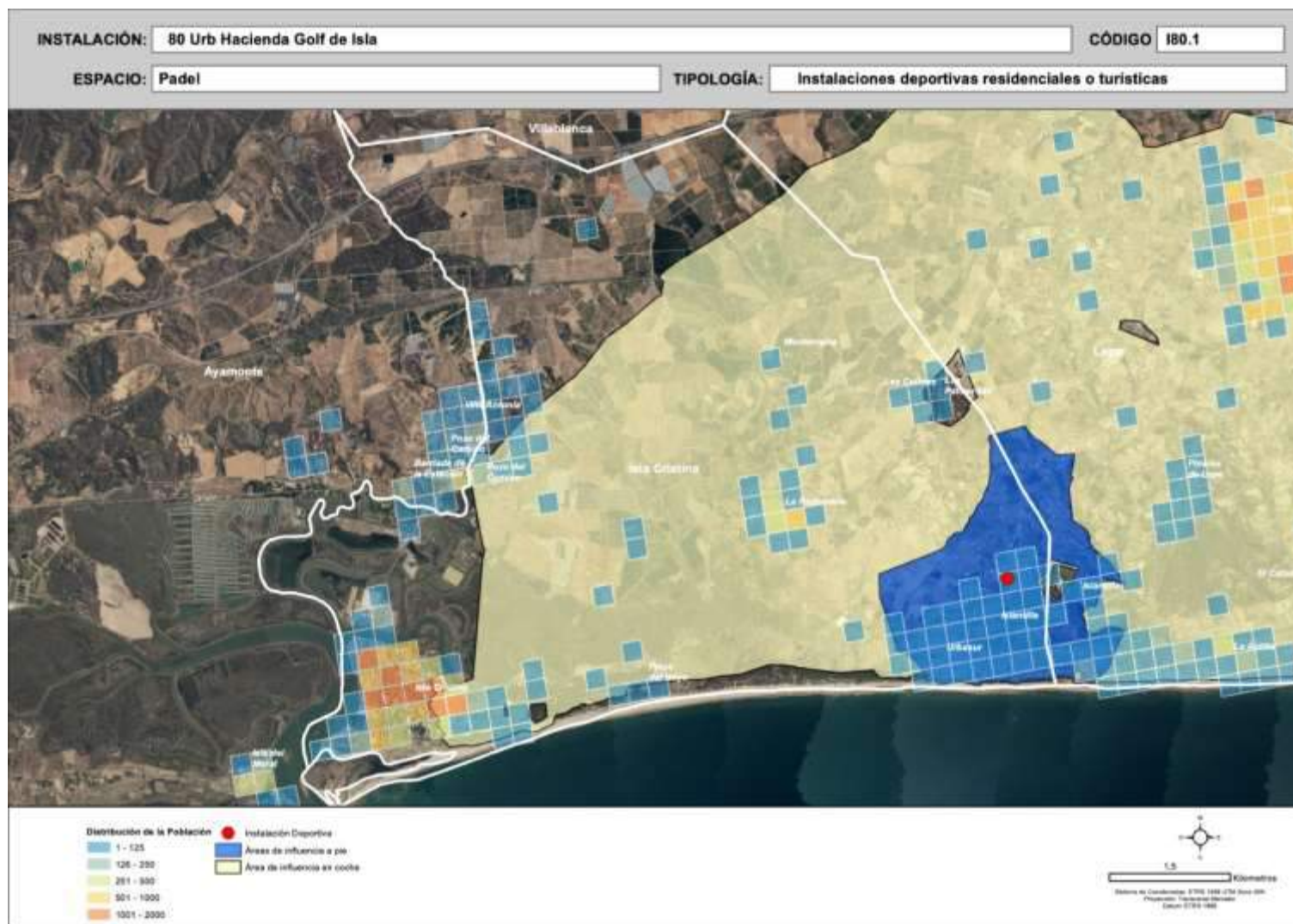


Ayuntamiento de Isla Cristina – Mancomunidad de Islantilla



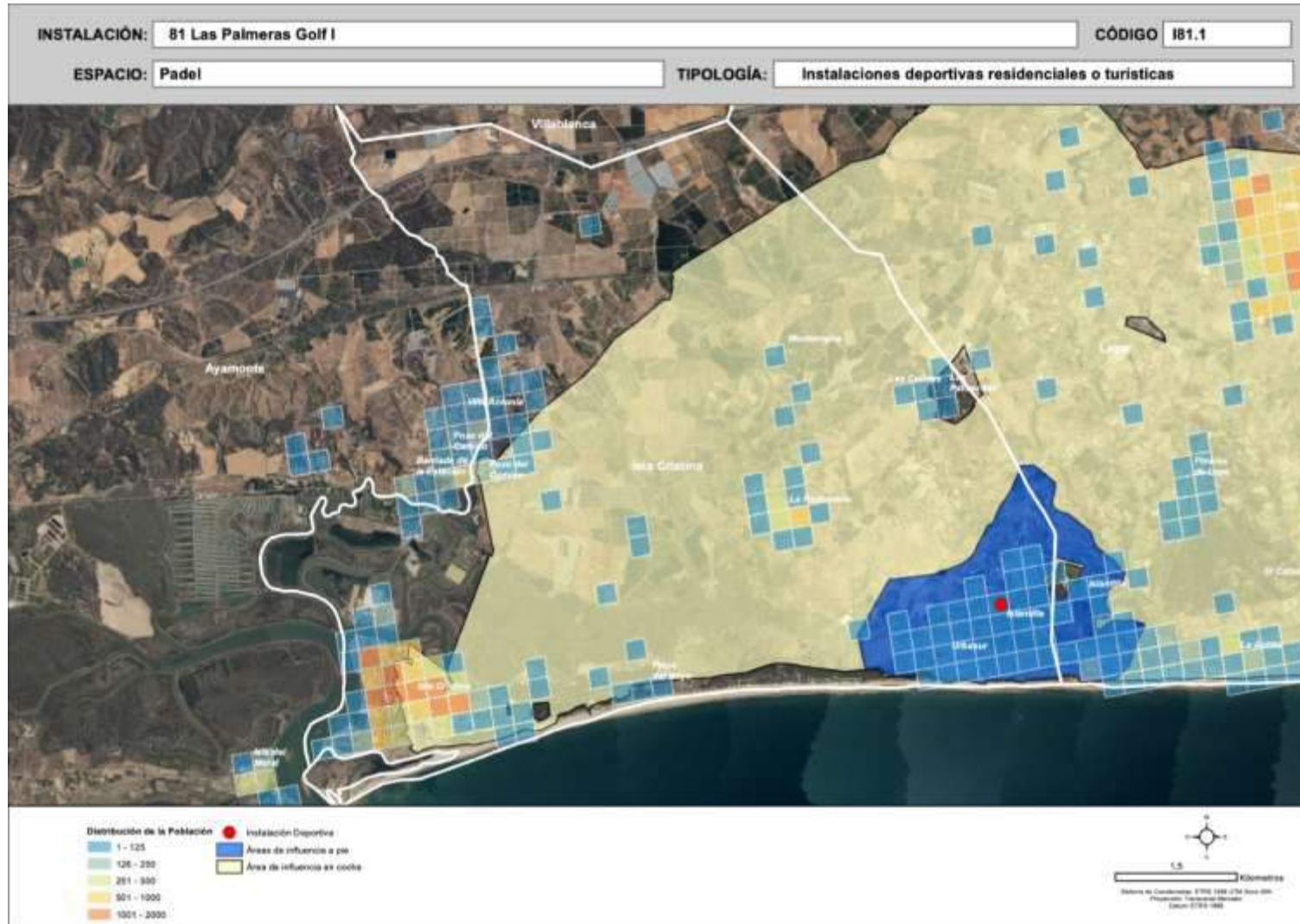


Ayuntamiento de Isla Cristina – Mancomunidad de Islantilla



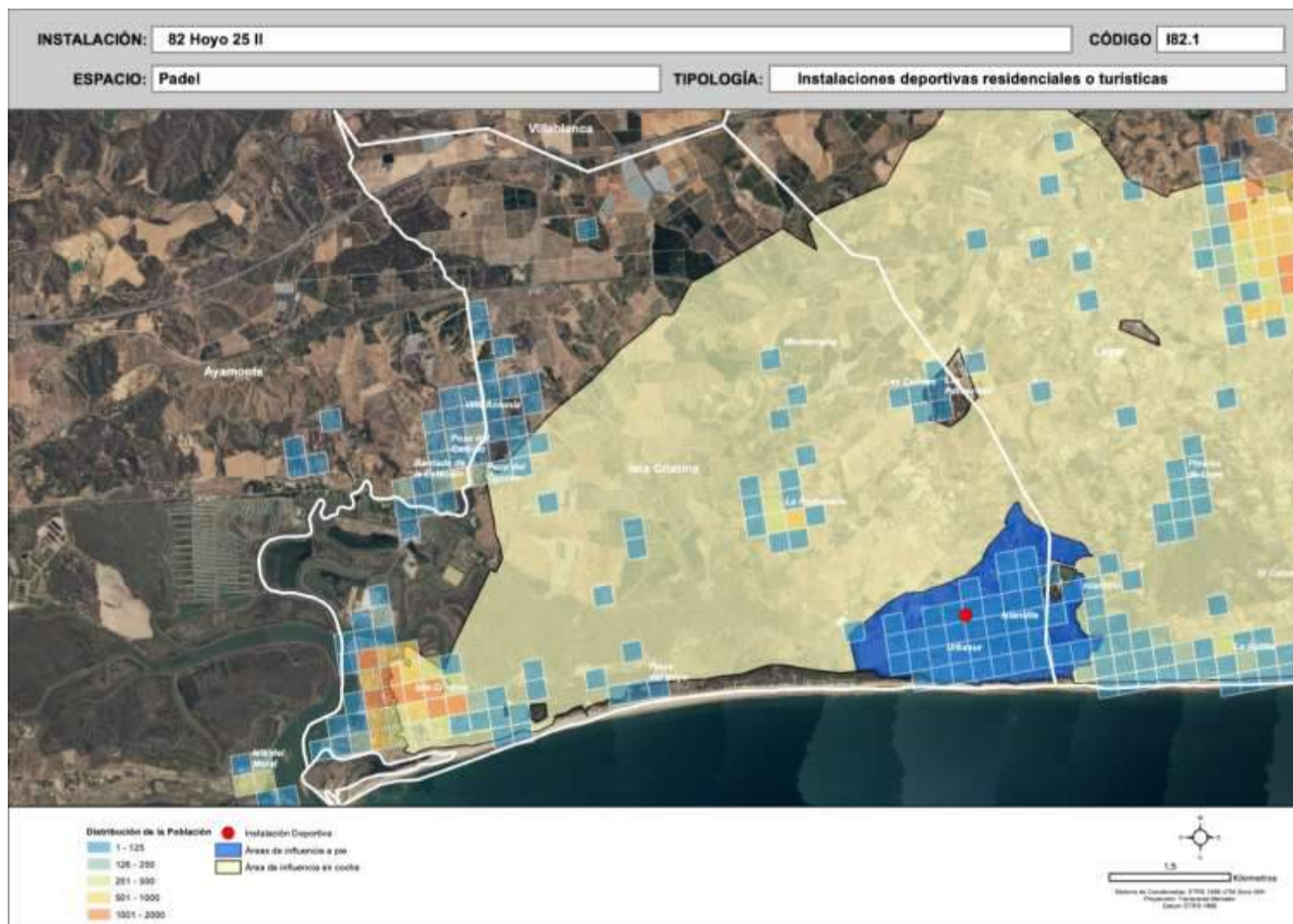


Ayuntamiento de Isla Cristina – Mancomunidad de Islantilla



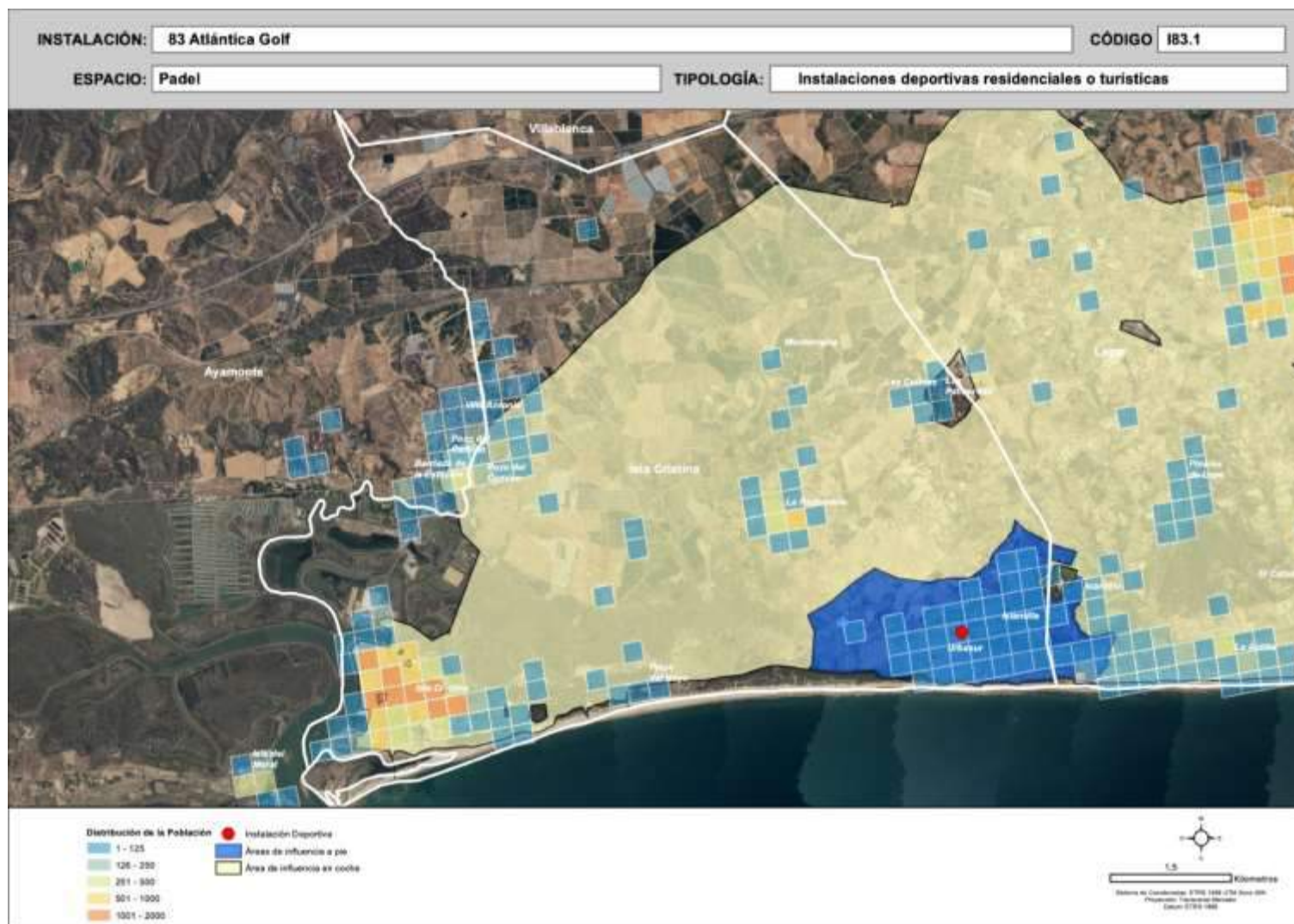


Ayuntamiento de Isla Cristina – Mancomunidad de Islantilla



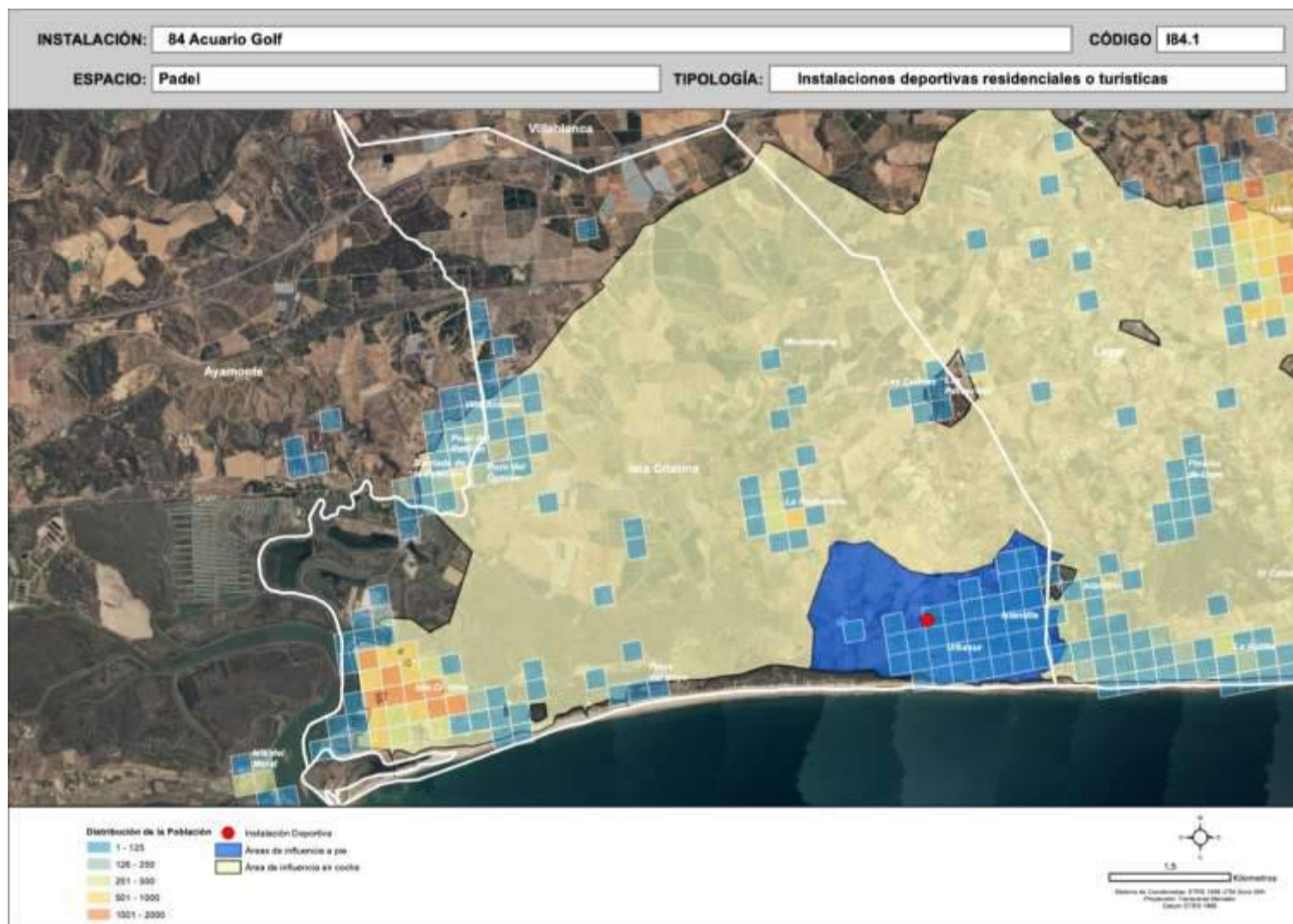


Ayuntamiento de Isla Cristina – Mancomunidad de Islantilla



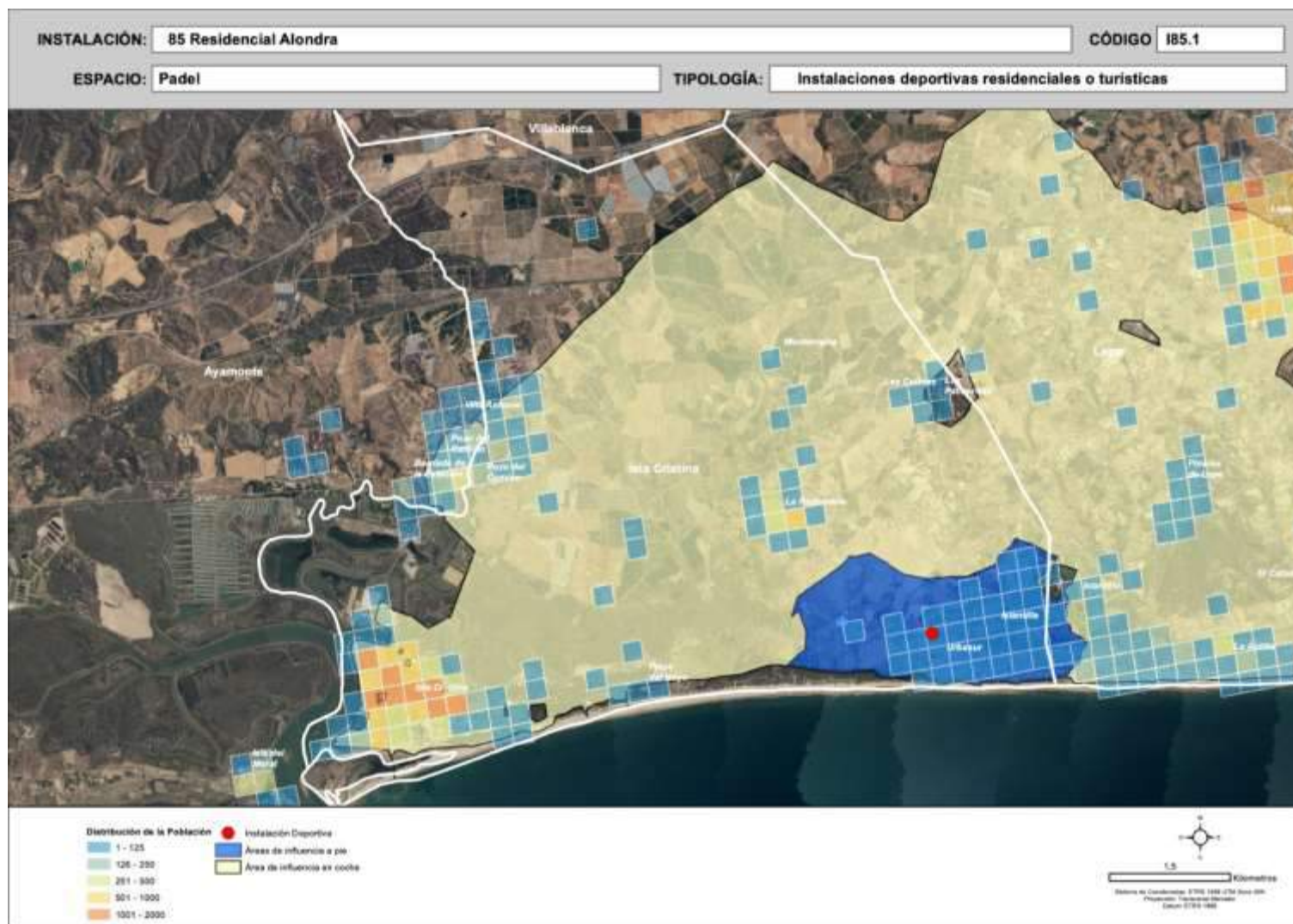


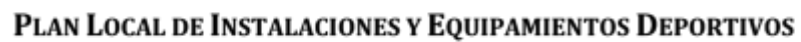
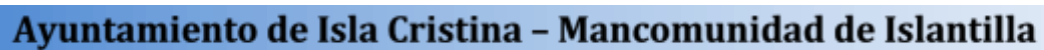
Ayuntamiento de Isla Cristina – Mancomunidad de Islantilla





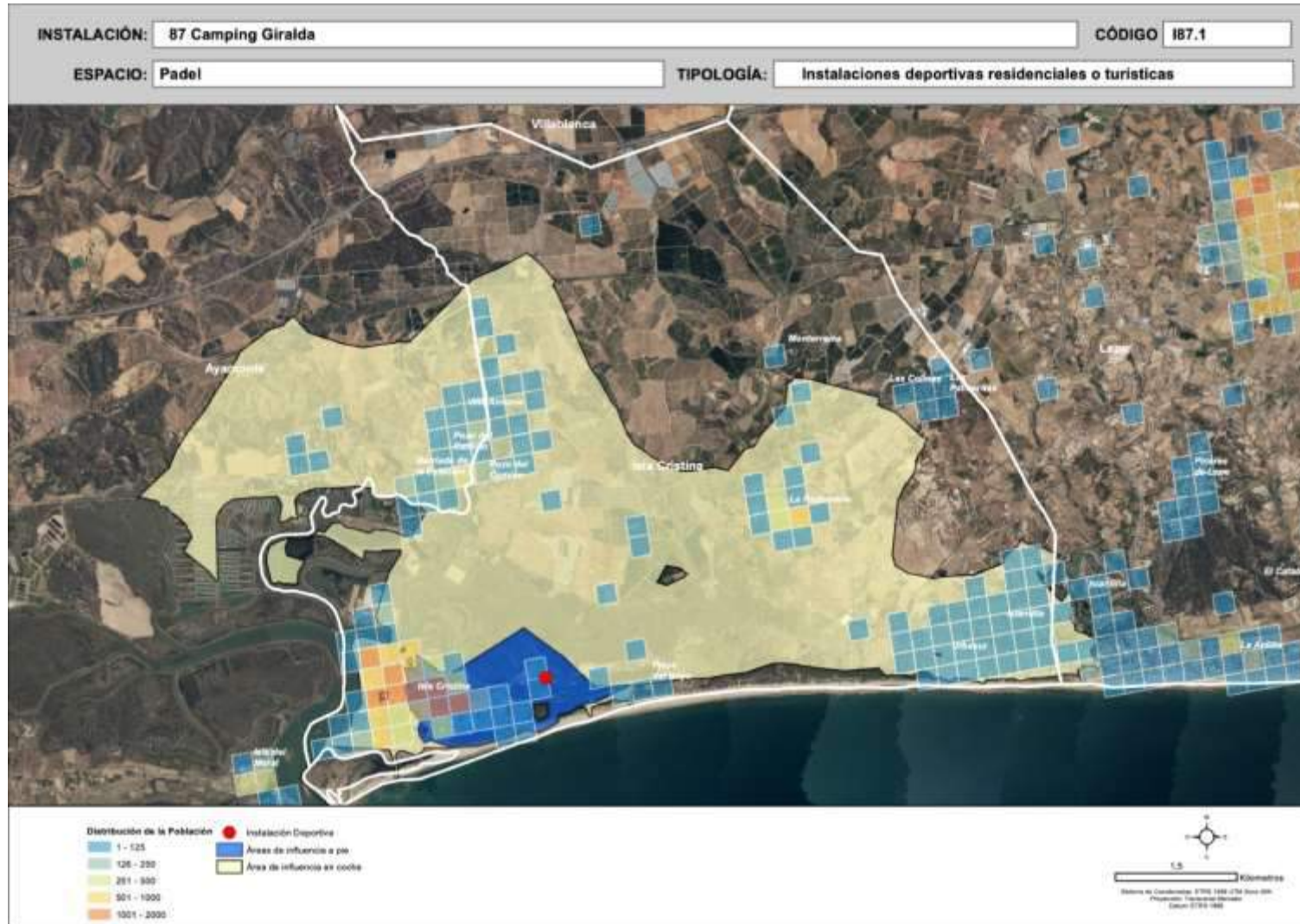
Ayuntamiento de Isla Cristina – Mancomunidad de Islantilla





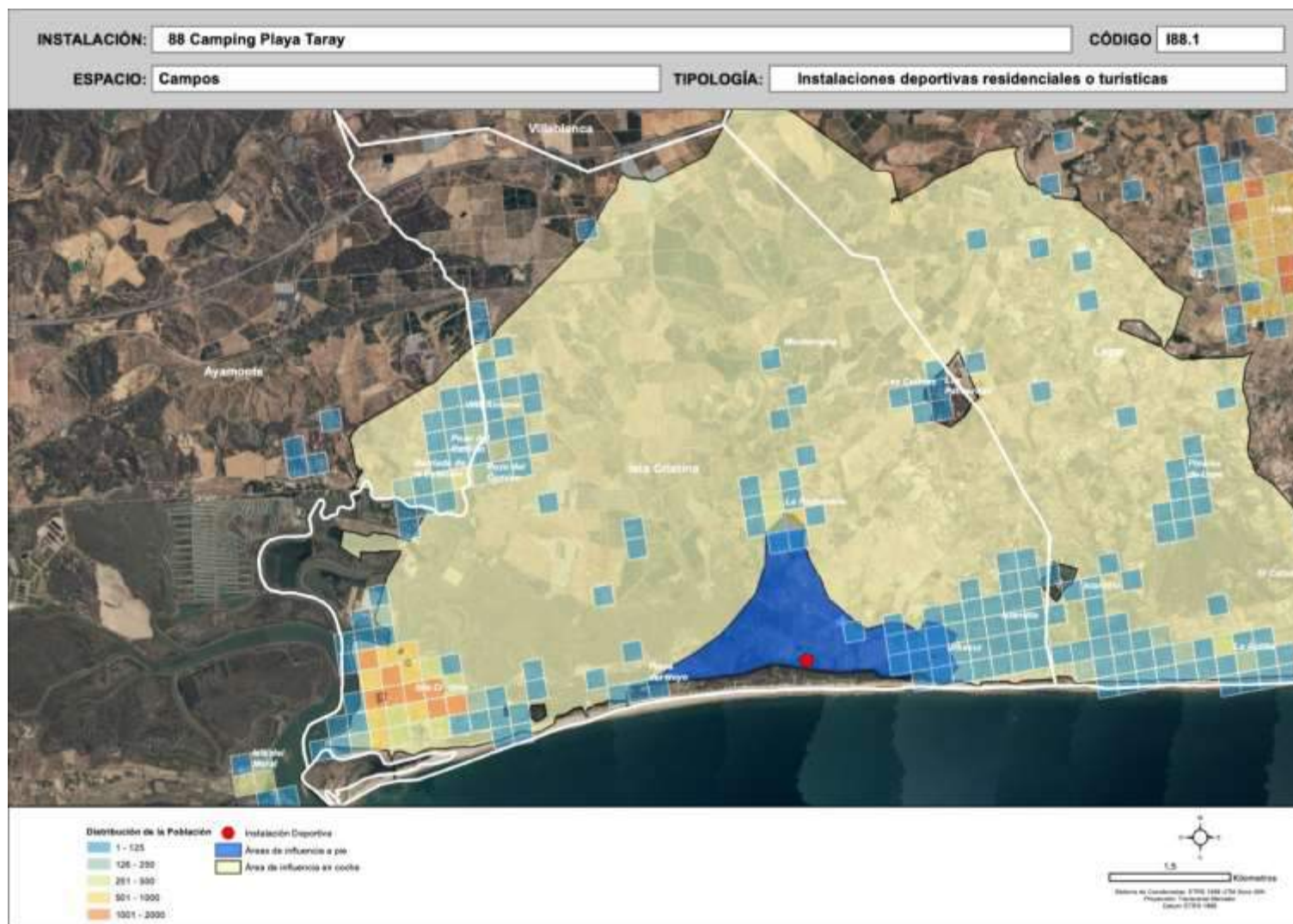


Ayuntamiento de Isla Cristina – Mancomunidad de Islantilla



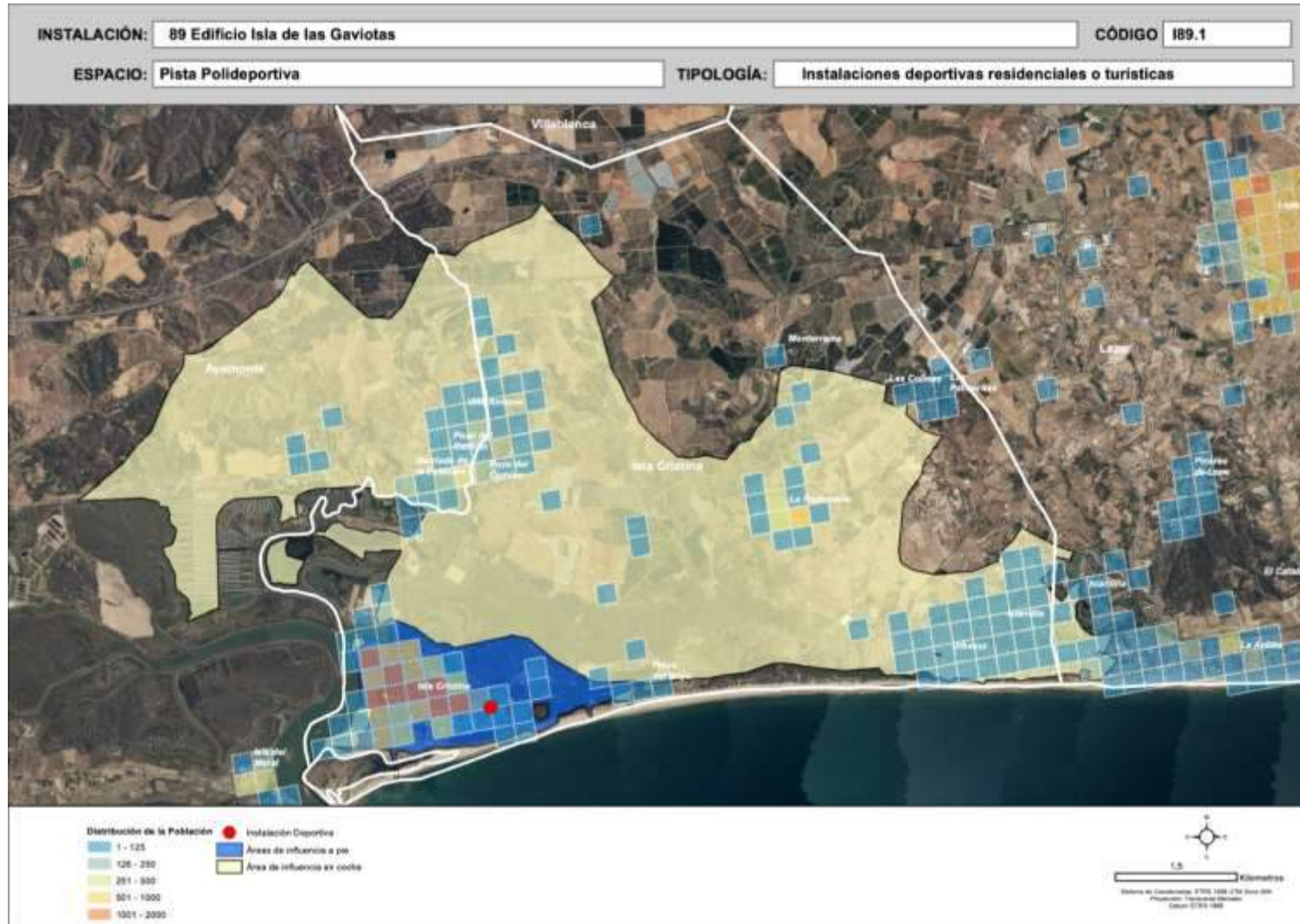


Ayuntamiento de Isla Cristina – Mancomunidad de Islantilla



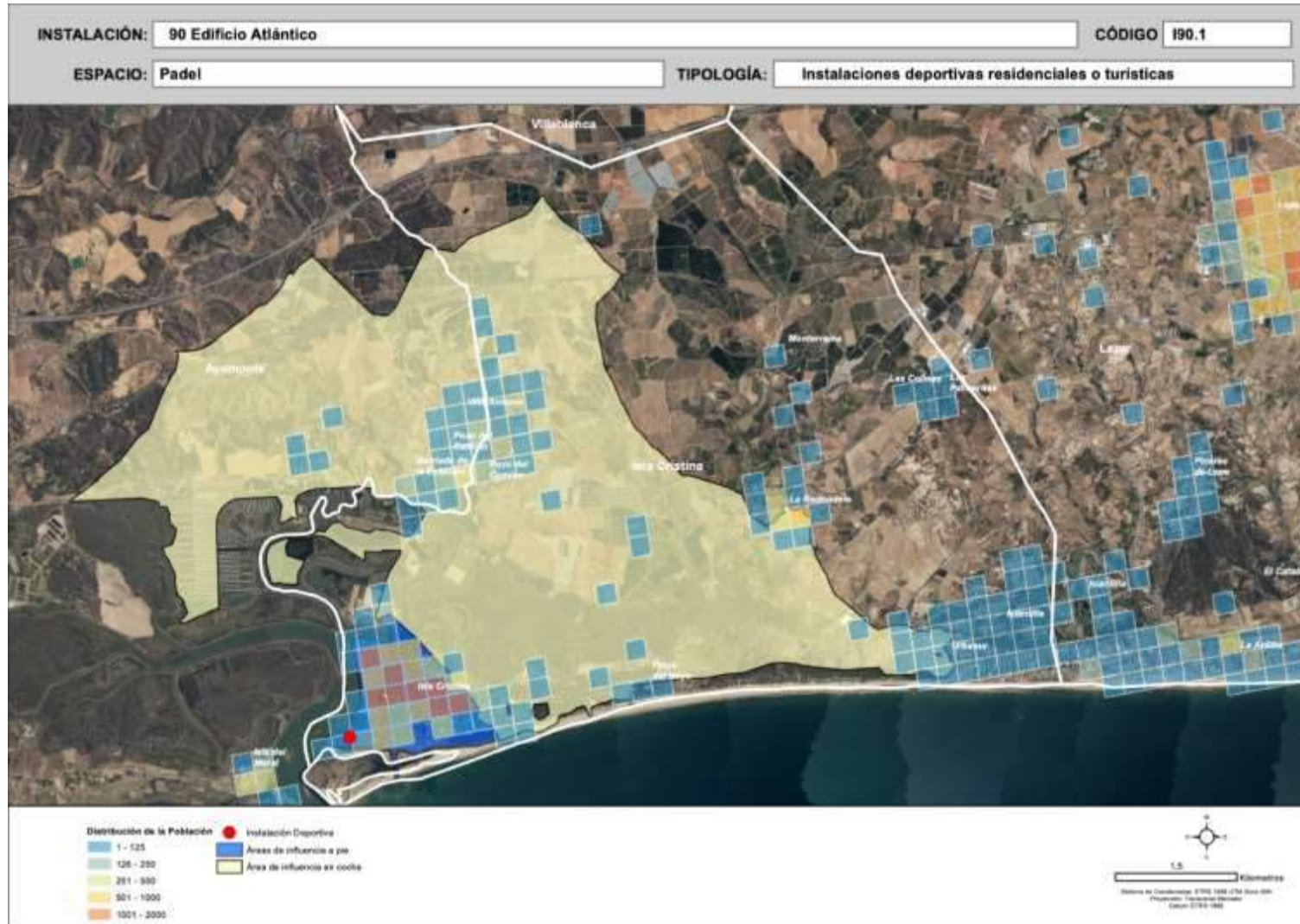


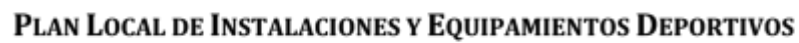
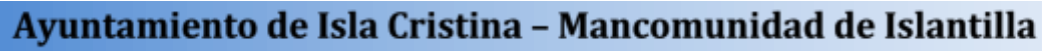
Ayuntamiento de Isla Cristina – Mancomunidad de Islantilla

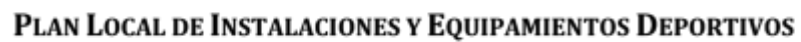
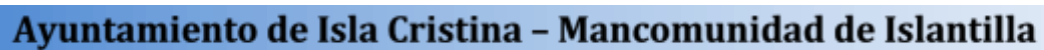




Ayuntamiento de Isla Cristina – Mancomunidad de Islantilla









apartado P

ANEXO IV: DOCUMENTACIÓN PLANIMÉTRICA





Este anexo se divide en los siguientes apartados:

- Planimetría con la localización de las nuevas instalaciones deportivas que se proponen.
- Planimetría correspondiente a la Normativa Urbanística vigente, con la identificación de los usos del suelo susceptibles de ser utilizados para uso deportivo.
- Planimetría con la localización conjunta de las instalaciones existentes.

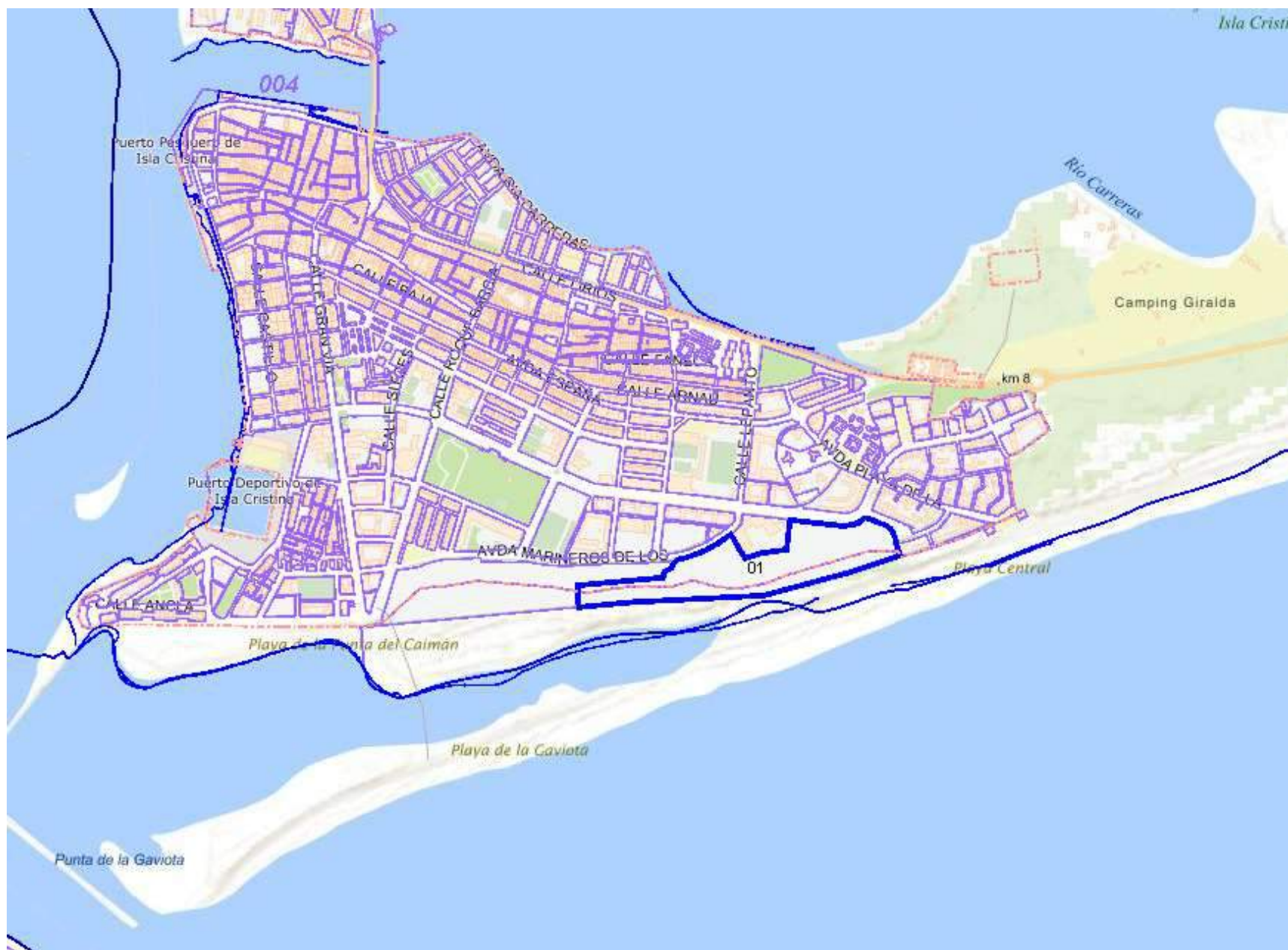
Planimetría con la localización de las nuevas instalaciones deportivas que se proponen.

El el presente PLIED sólo se propone como nueva construcción la propuesta “I.2.2.13. Construcción de centro náutico-deportivo” en Playa Santana, estimándose la ubicación en las siguientes coordenadas: 37°11'41.8"N 7°18'35.5"W, que se encuentra en la parcela catastral 9478101PB4197N (Parcela, a efectos catastrales, con inmuebles de distinta clase [urbano y rústico]).



Se trata de un sistema local de espacios libre, siendo el uso dotacional deportivo compatible. Realmente no se trataría de una instalación deportiva, sino unos espacios complementarios, siendo el espacio deportivo el propio mar.





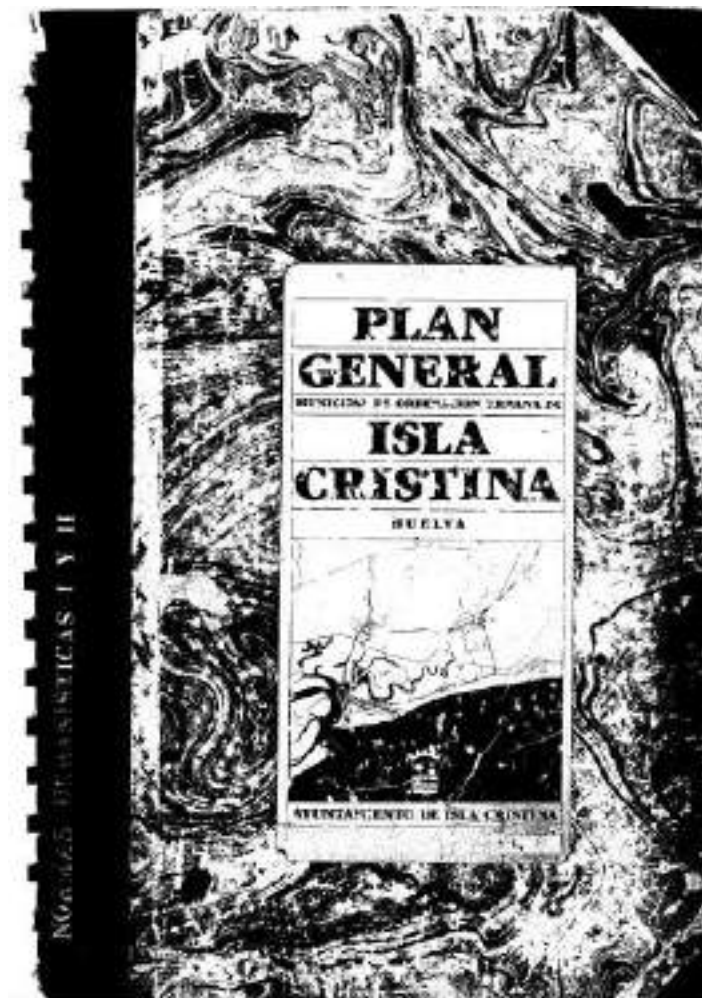




Ayuntamiento de Isla Cristina – Mancomunidad de Islantilla

Planimetría correspondiente a la Normativa Urbanística vigente, con la identificación de los usos del suelo susceptibles de ser utilizados para uso deportivo.

El actual PGOU vigente de Isla Cristina data del año 1987, encontrándose su revisión anulada.



Se muestran a continuación las parcelas con uso característico Dotacional deportivo de dicho plan, lo cual no coincide plenamente con el censo elaborado para el presente PLIED, ya que en él aparecen instalaciones en parcelas tanto públicas como privadas en las que el uso deportivo es compatible, a la vista del certificado de compatibilidad urbanística adjunto:






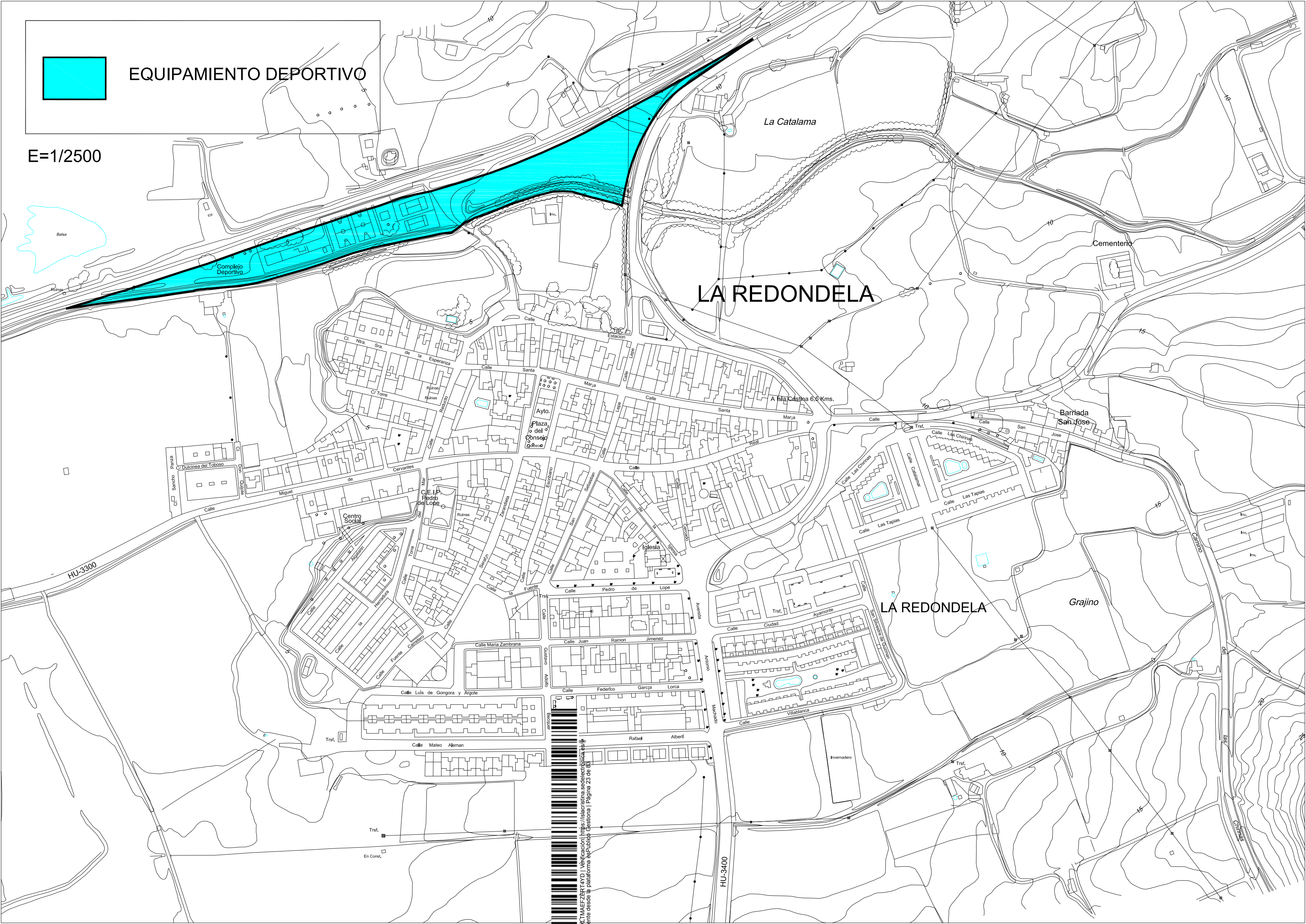
Playa

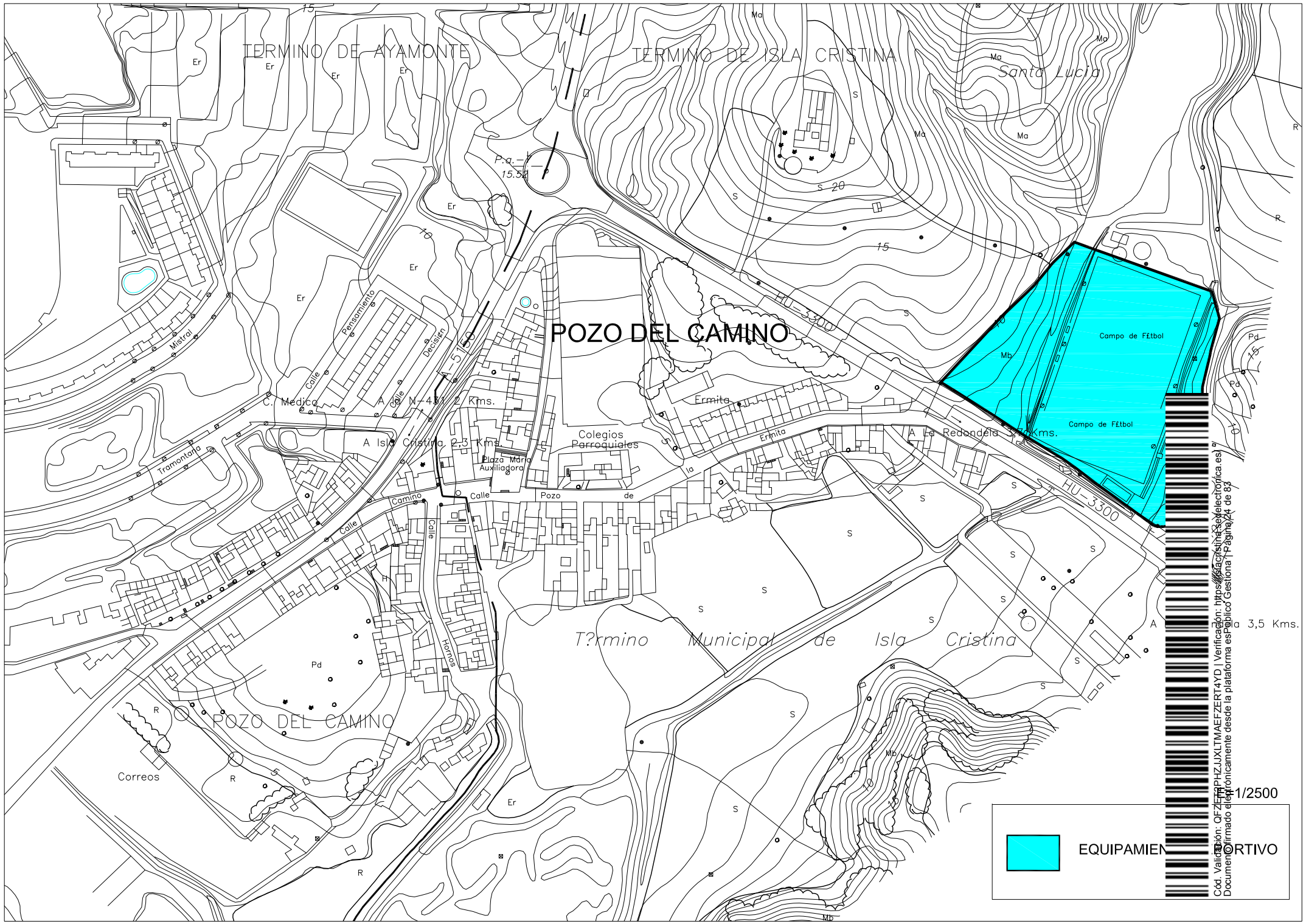
de

E=1/2500



EQUIPAMIENTO DEPORTIVO


$$E=1/2500$$




TERMINO DE AYAMONTE

TERMINO DE ISLA CRISTINA

Santa Lucía

POZO DEL CAMINO

Campo de Fútbol

Campo de Fútbol

T?rmino Municipal de Isla Cristina

POZO DEL CAMINO

EQUIPAMIENTO

1/2500

Cód. Verificación: OF ZLPHZLXLTMAEFZERT4YD | Verificación: <https://sede.sedelectronica.es>
Documento firmado electrónicamente desde la plataforma esPública Gestiona | Página 24 de 83



Planimetría con la localización conjunta de las instalaciones existentes.

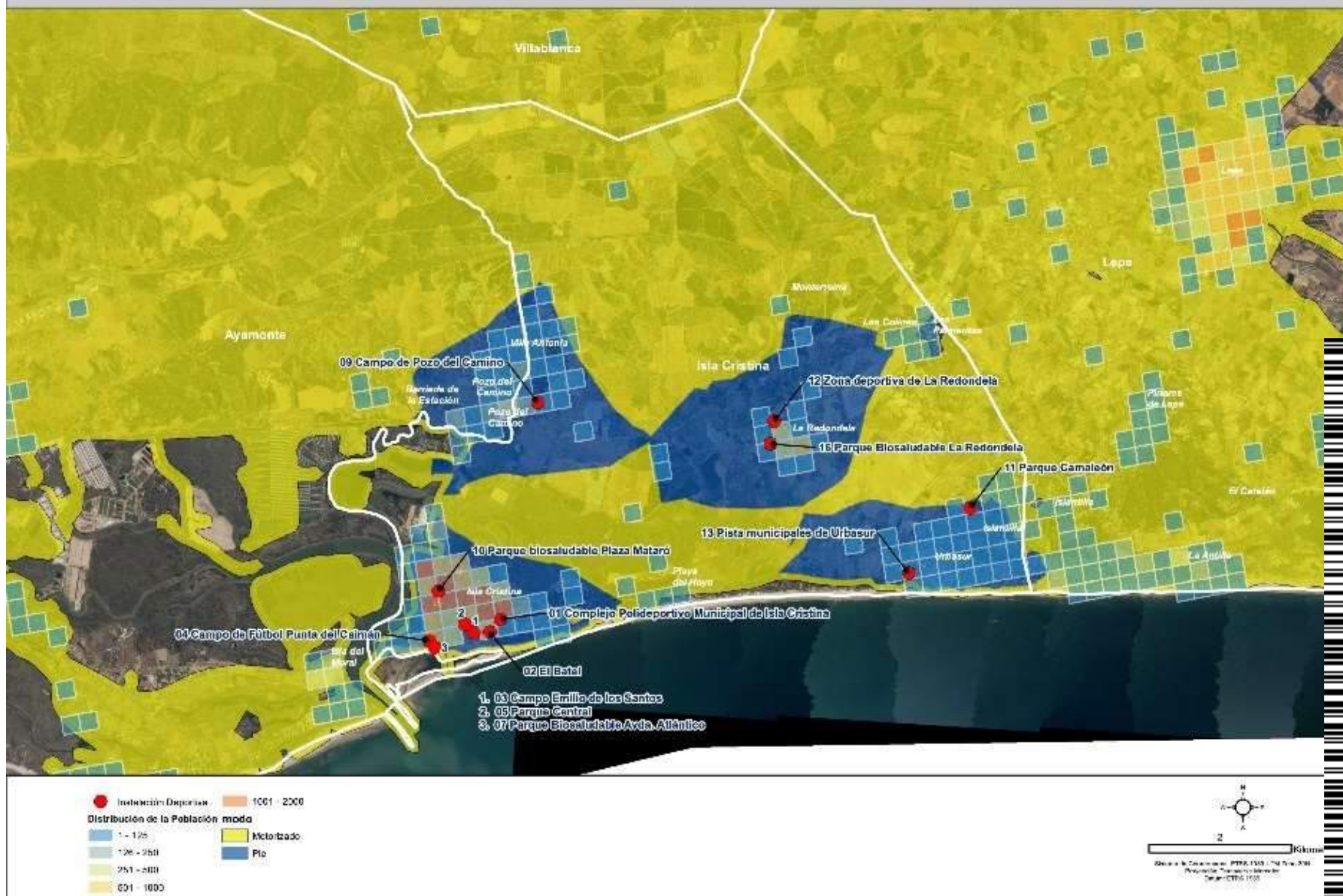
Se muestra a continuación la planimetría con la localización conjunta de las instalaciones existentes:

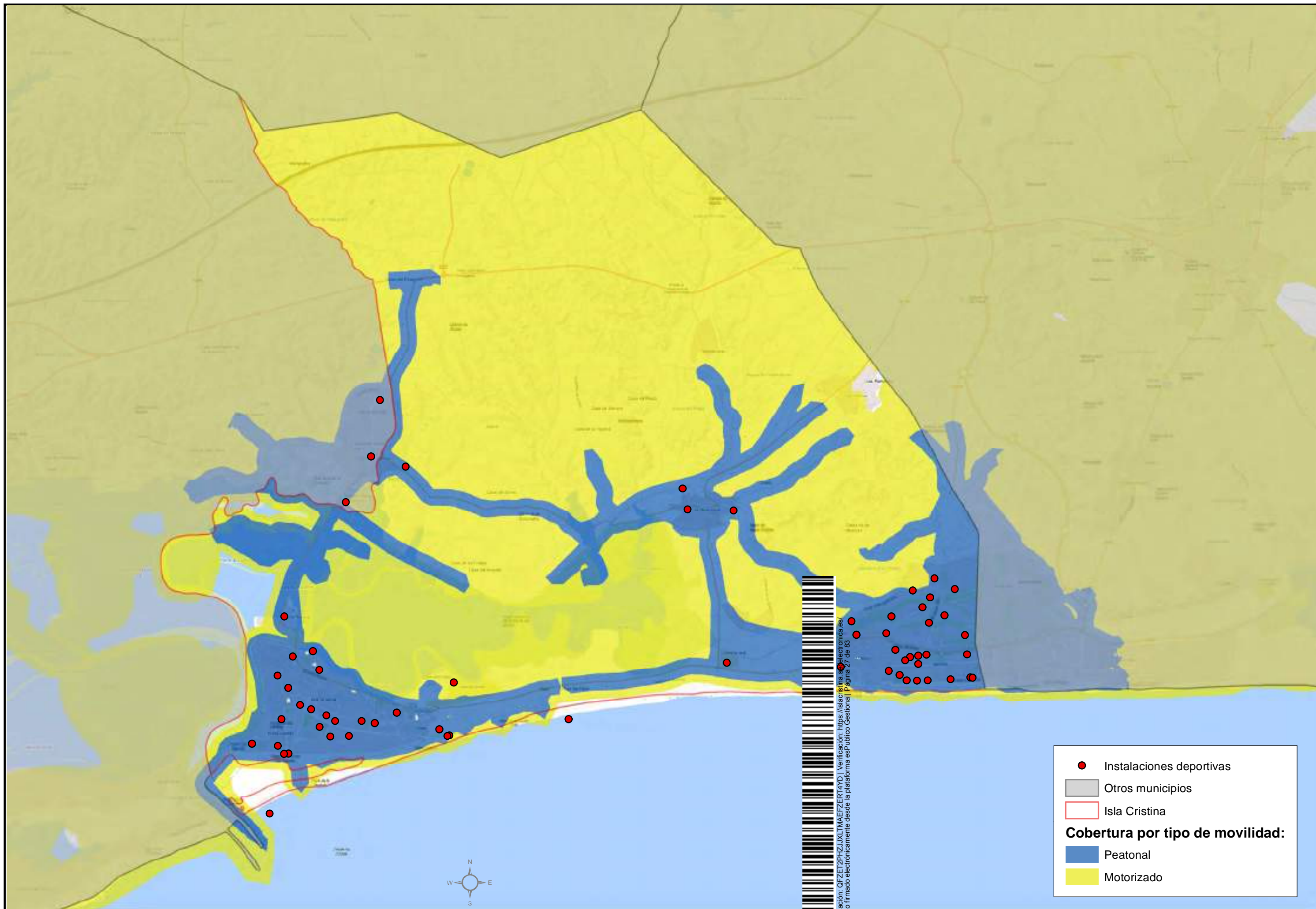




Ayuntamiento de Isla Cristina – Mancomunidad de Islantilla

ESPACIO: Instalaciones deportivas municipales





Verificación: QRZET2PHZJXLTMAEFZERT4YD | Verificación: <https://isla.cristina.gob.es/>
Documento firmado electrónicamente desde la plataforma esPublico Gestiona | Página 27 de 63

Instalaciones deportivas

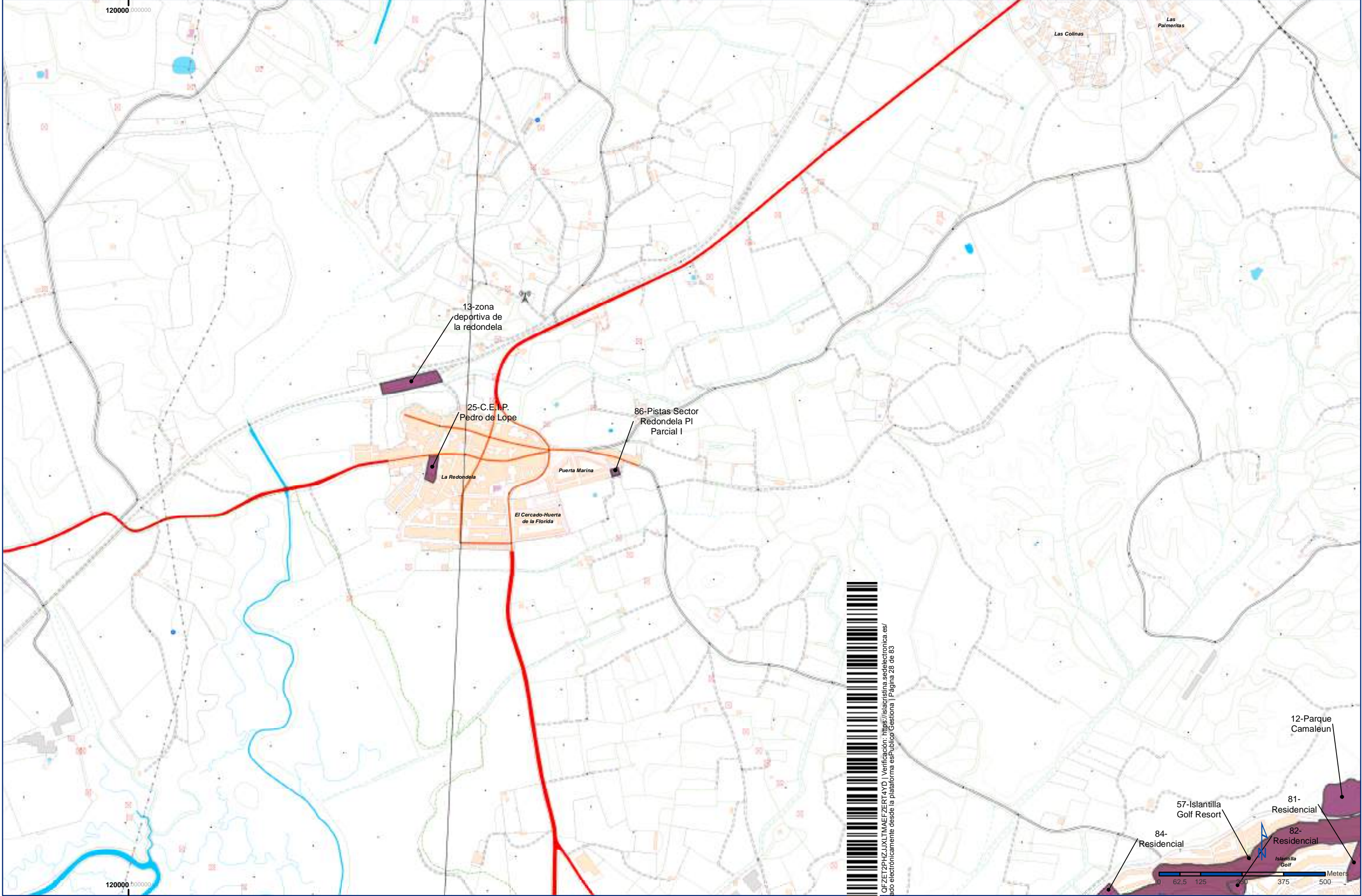
Otros municipios

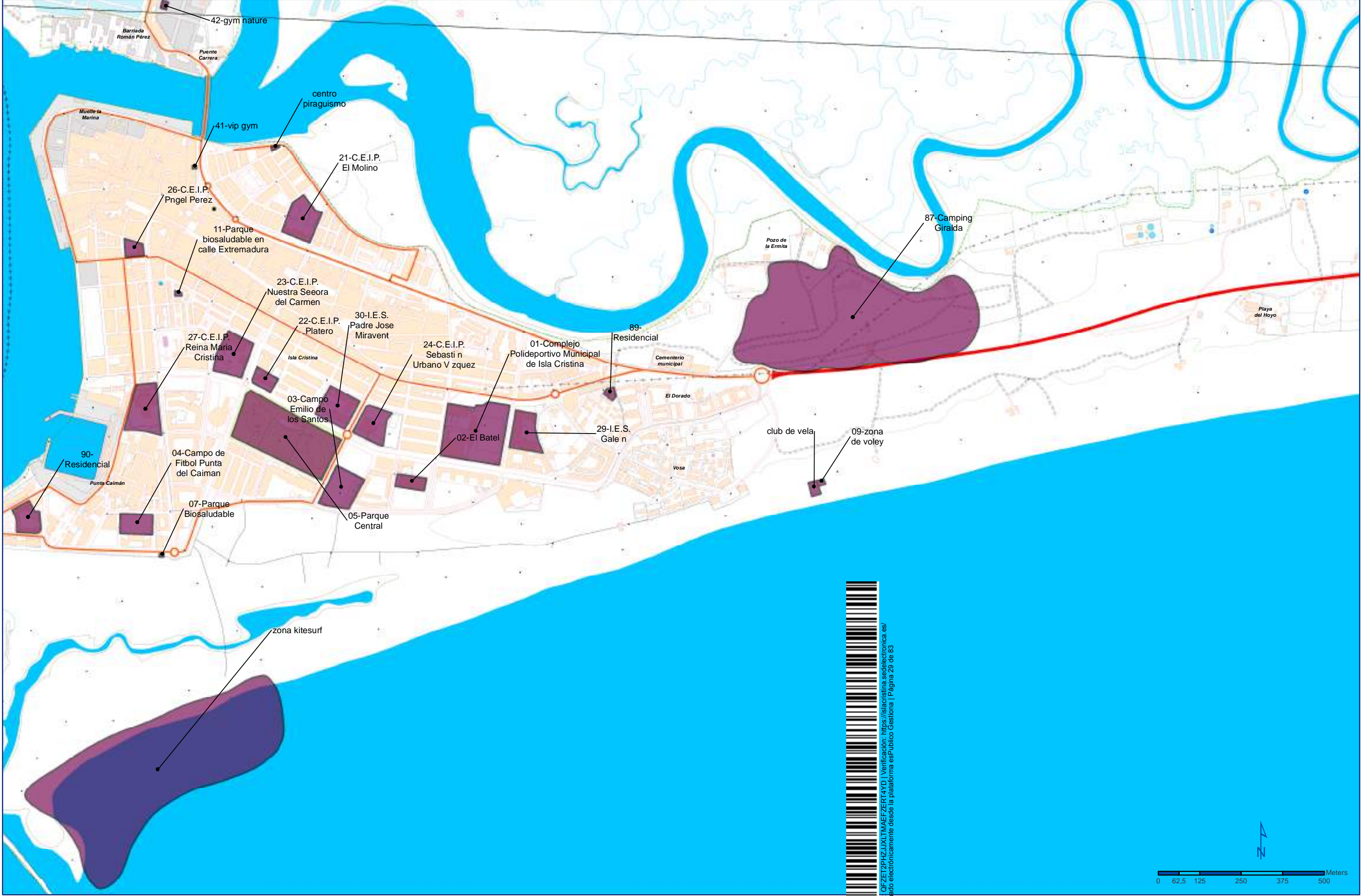
Isla Cristina

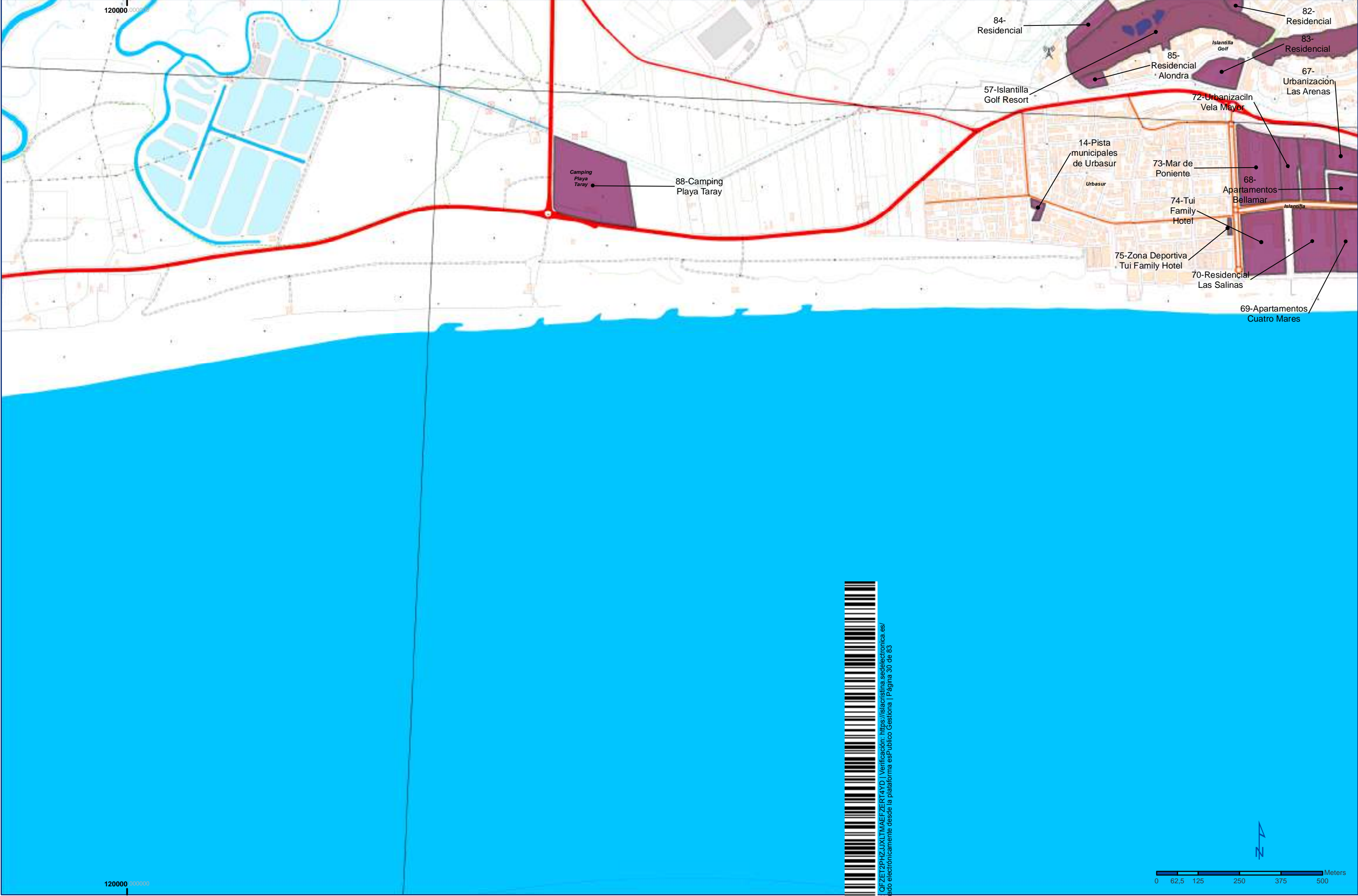
Cobertura por tipo de movilidad:

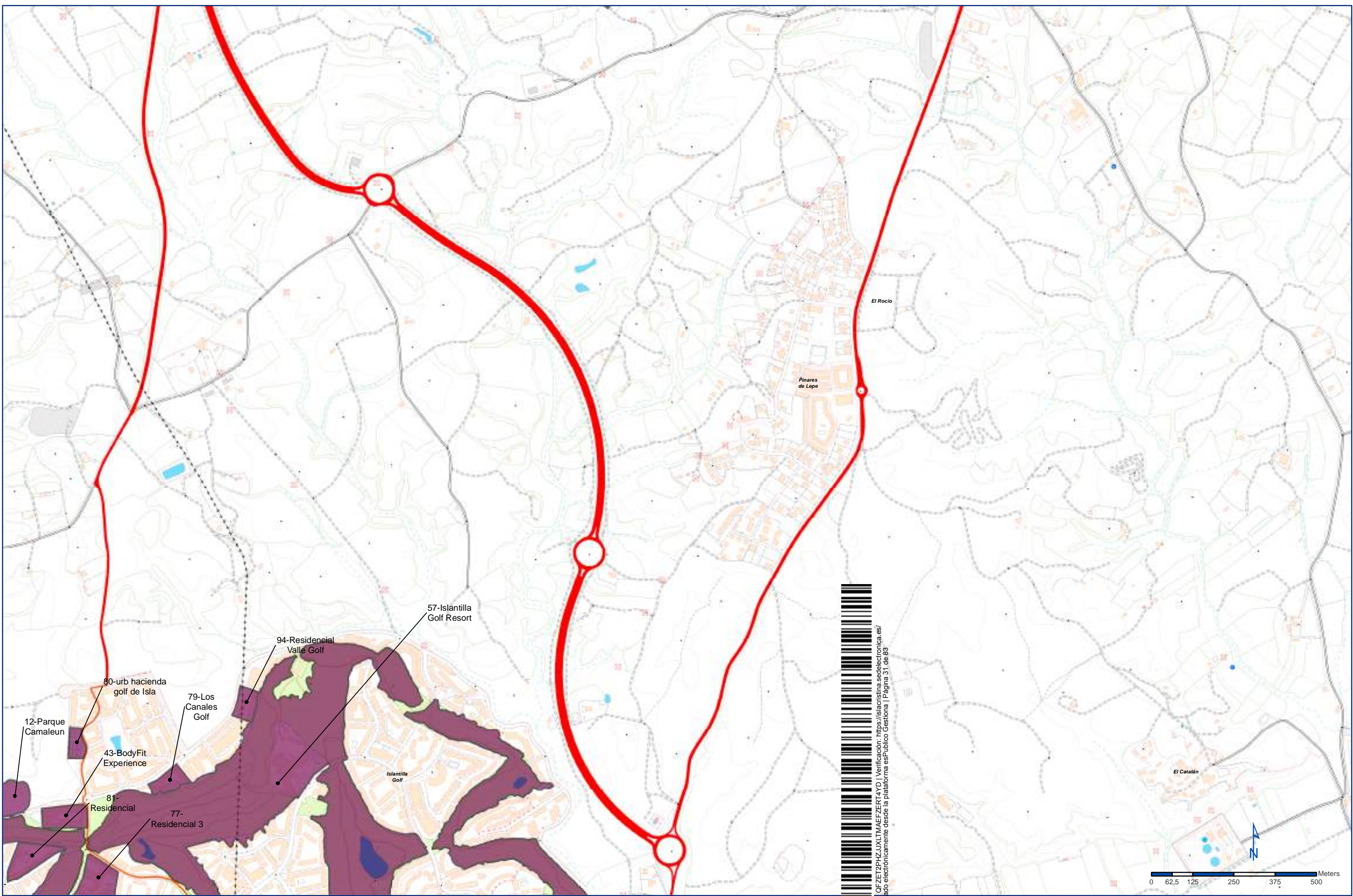
Peatonal

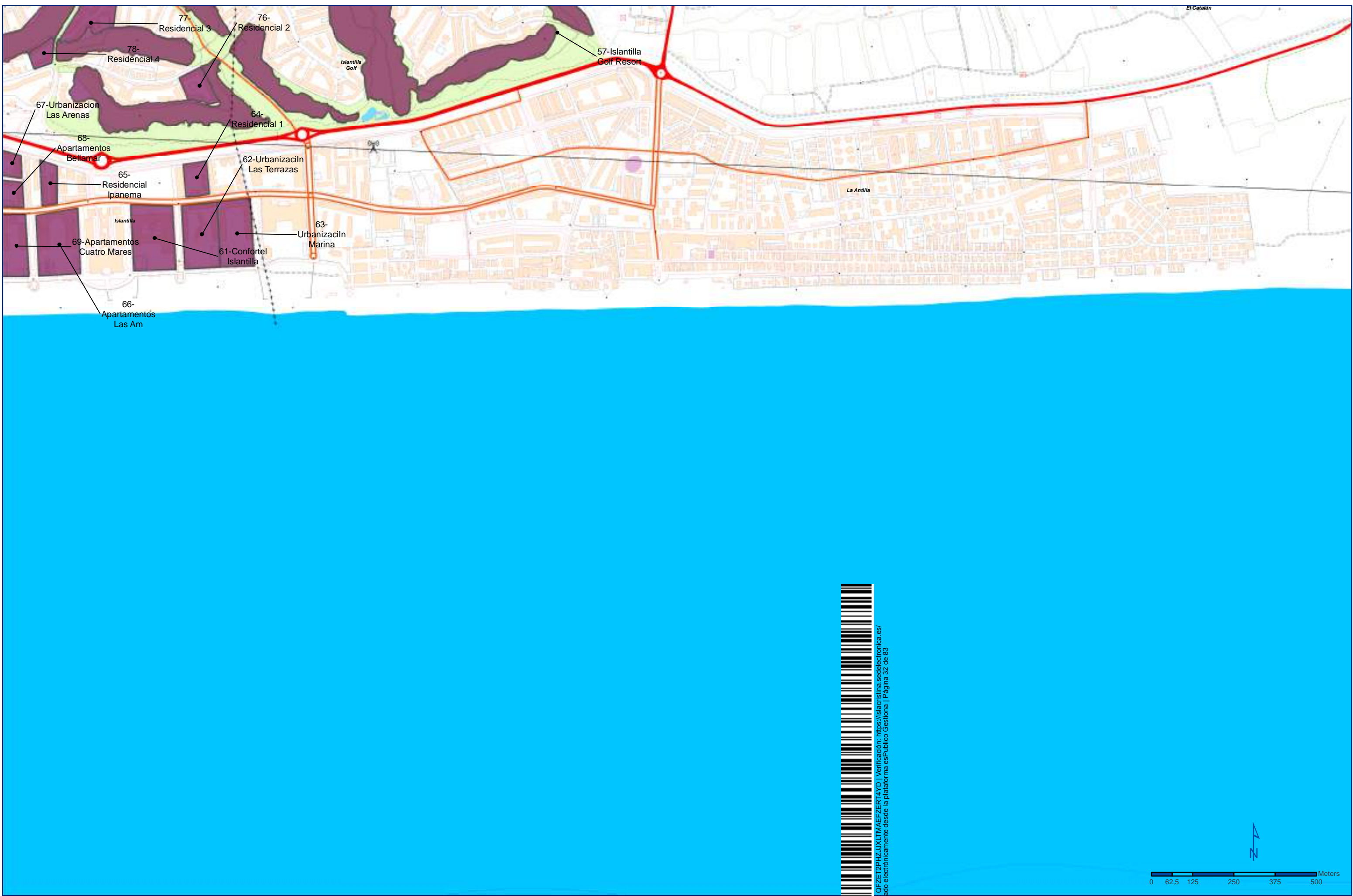
Motorizado

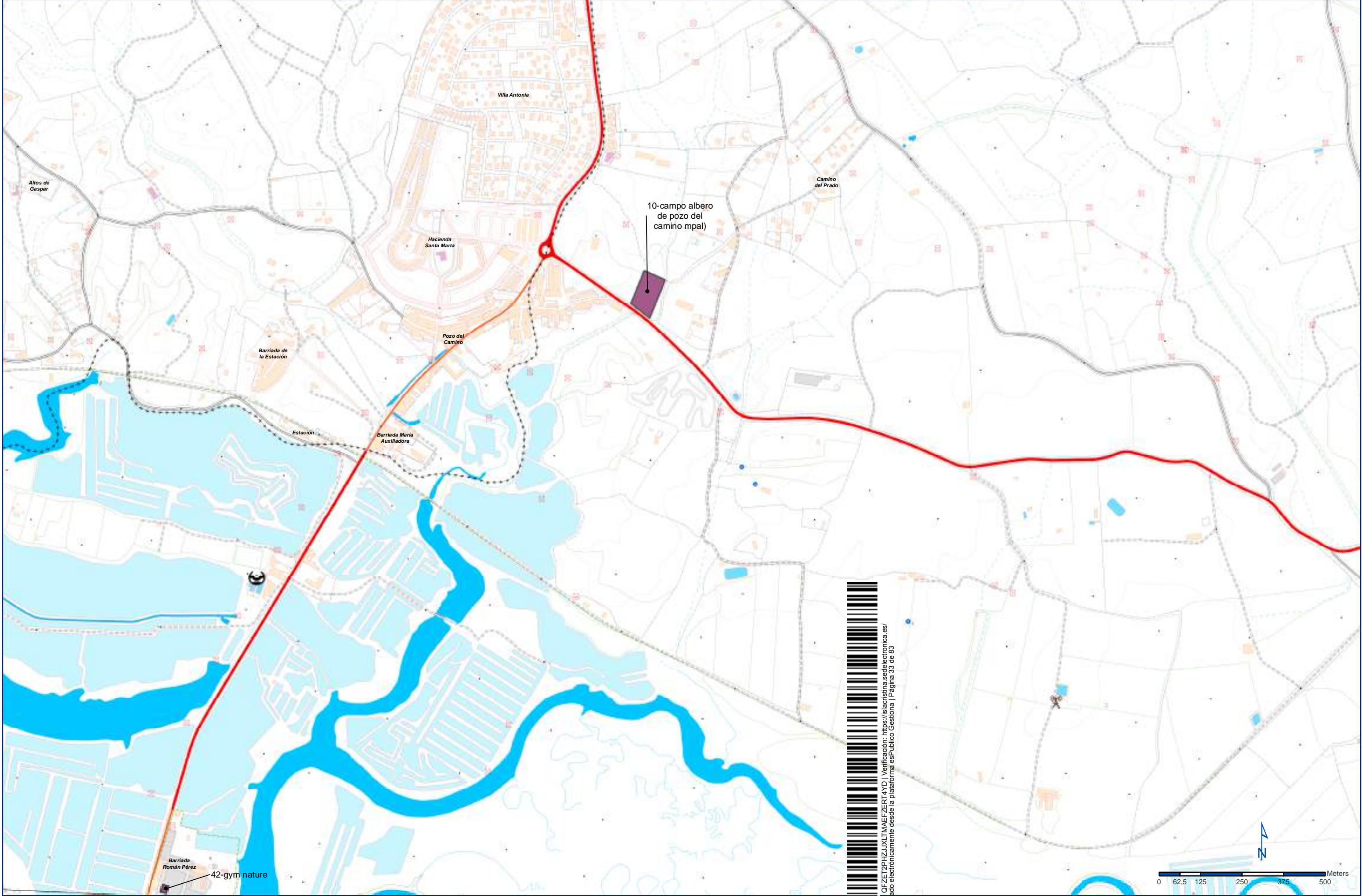


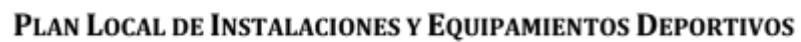
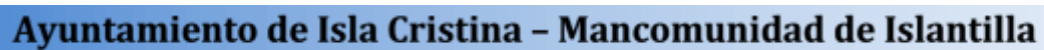






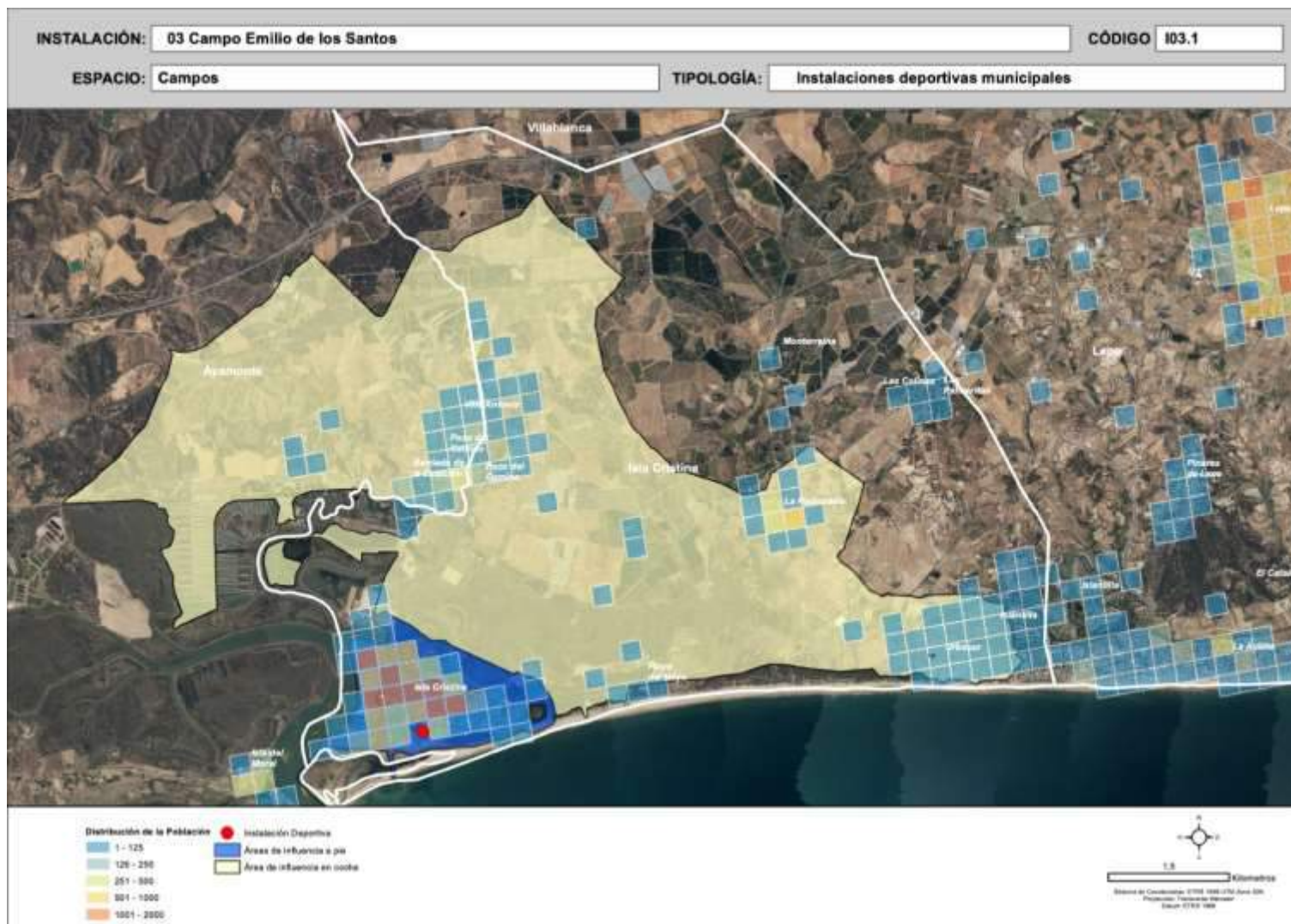






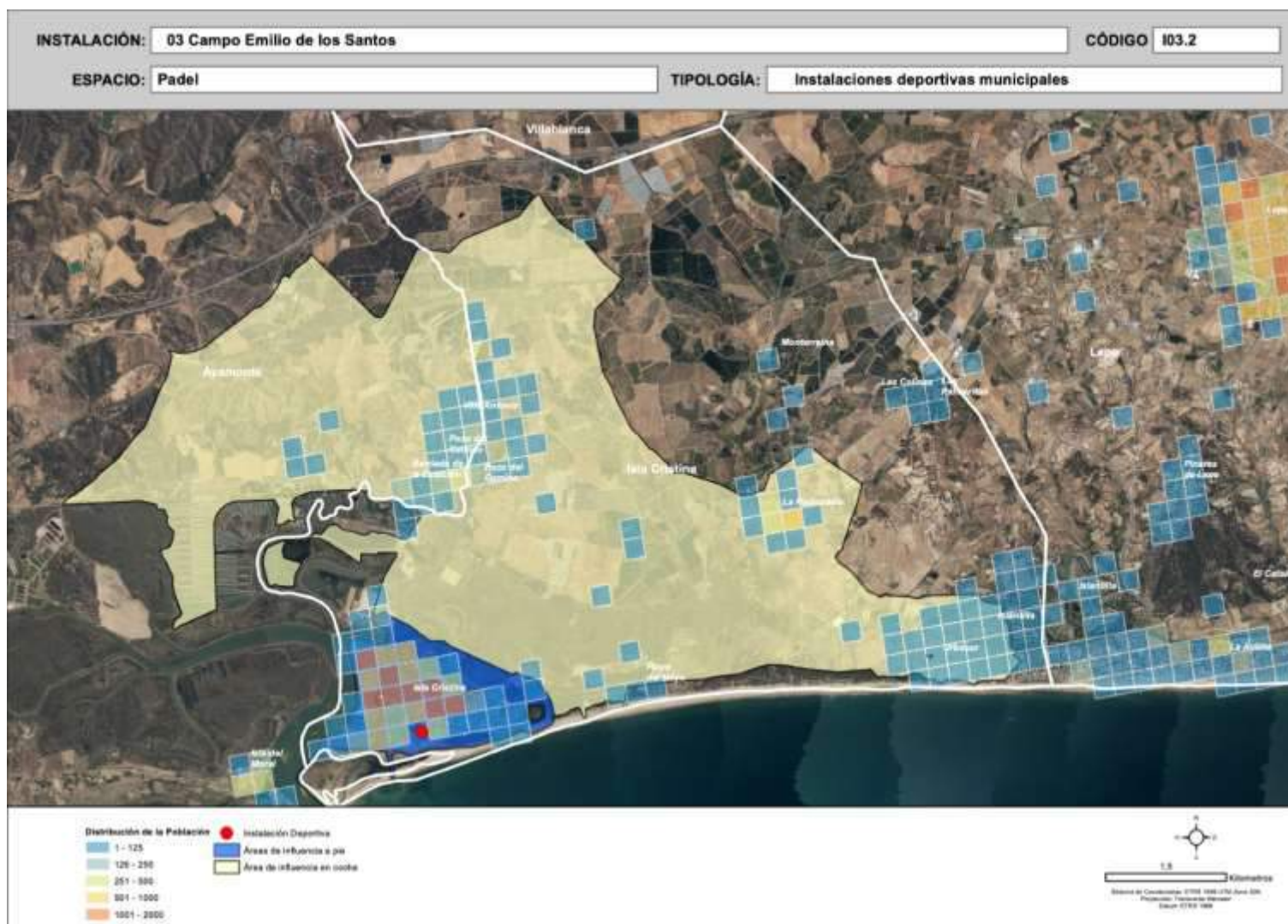


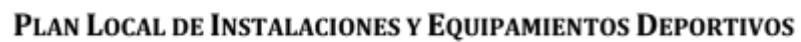
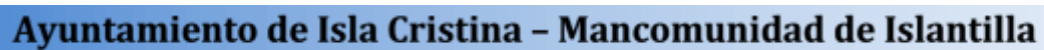
Ayuntamiento de Isla Cristina – Mancomunidad de Islantilla





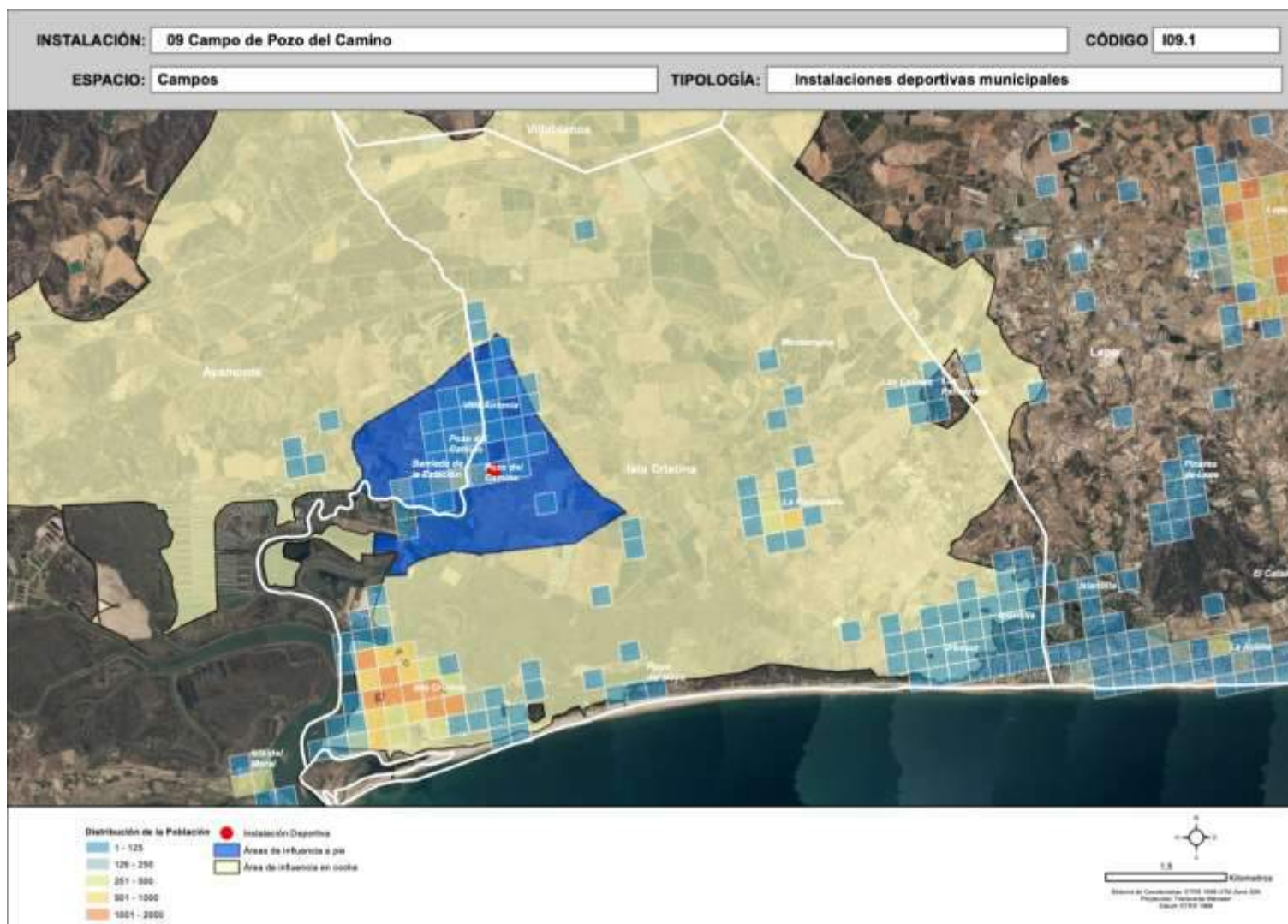
Ayuntamiento de Isla Cristina – Mancomunidad de Islantilla





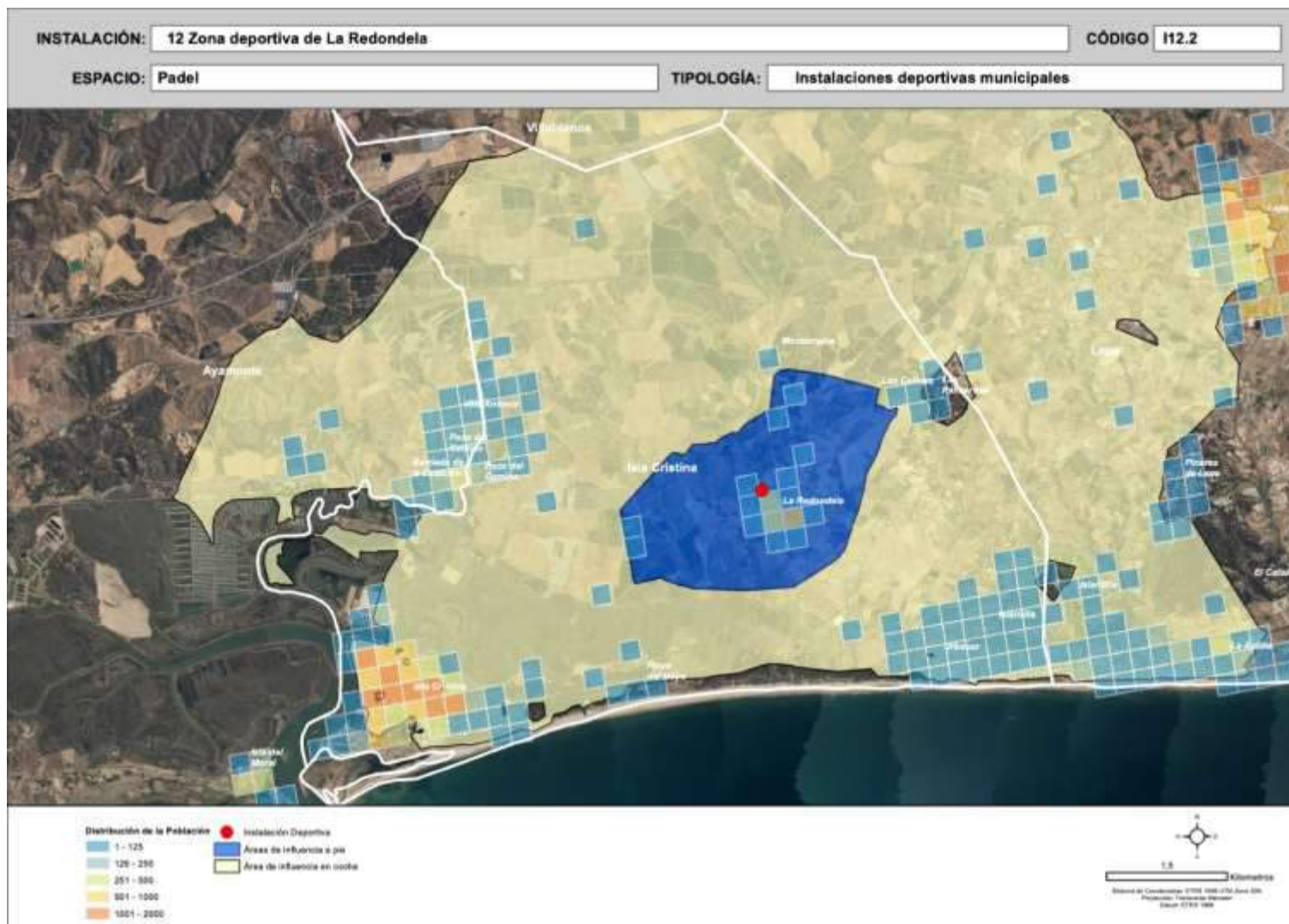


Ayuntamiento de Isla Cristina – Mancomunidad de Islantilla



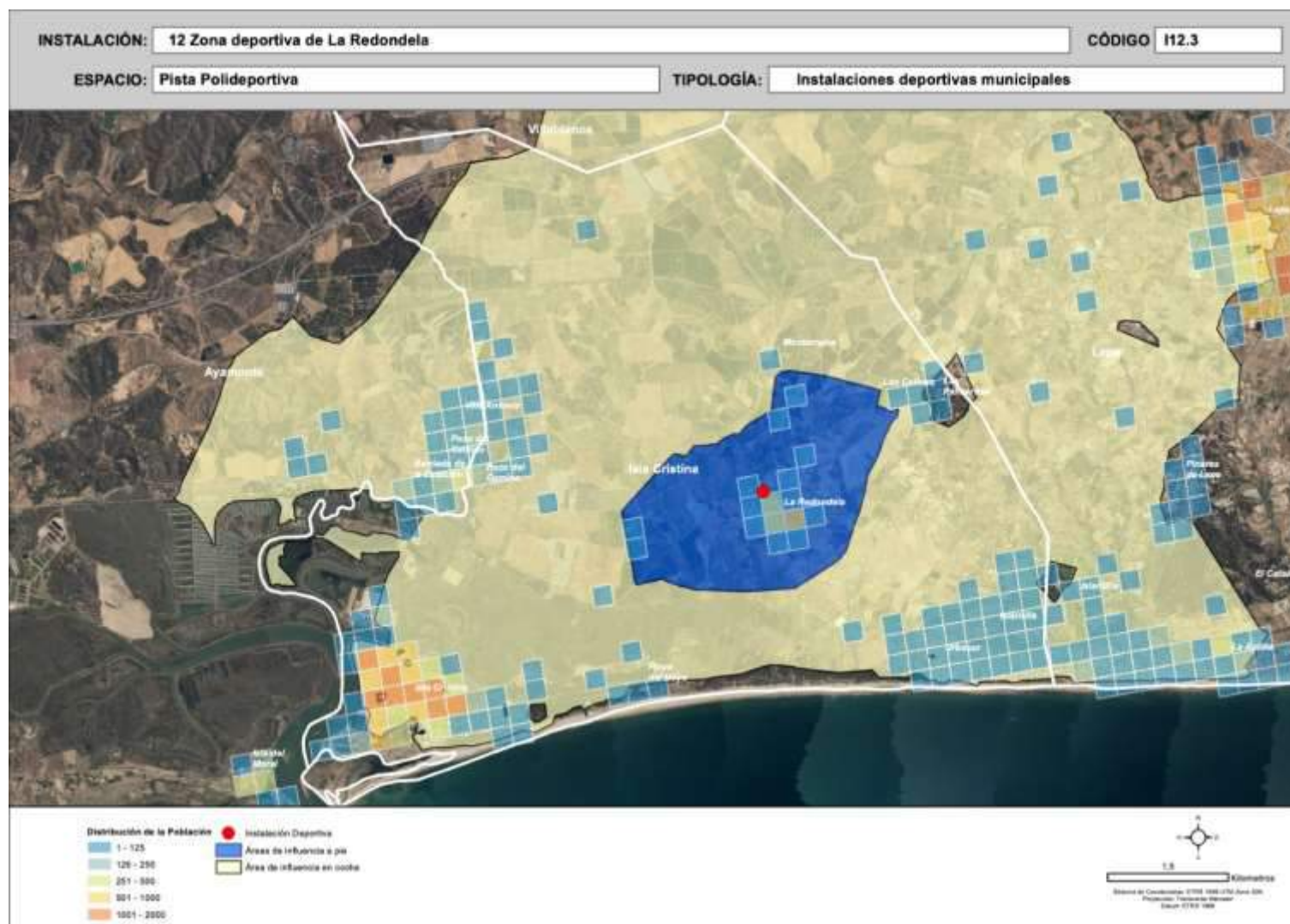


Ayuntamiento de Isla Cristina – Mancomunidad de Islantilla



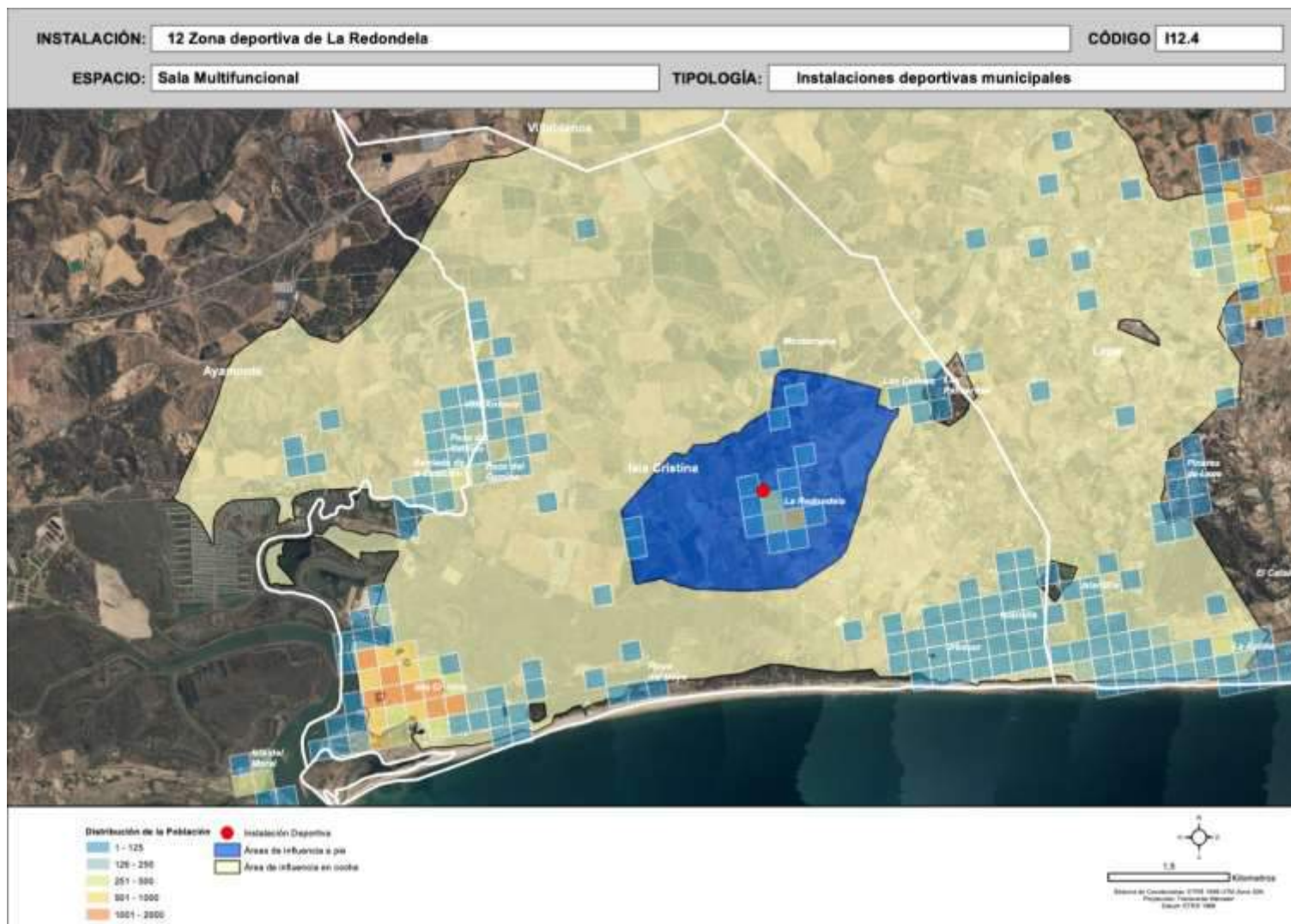


Ayuntamiento de Isla Cristina – Mancomunidad de Islantilla



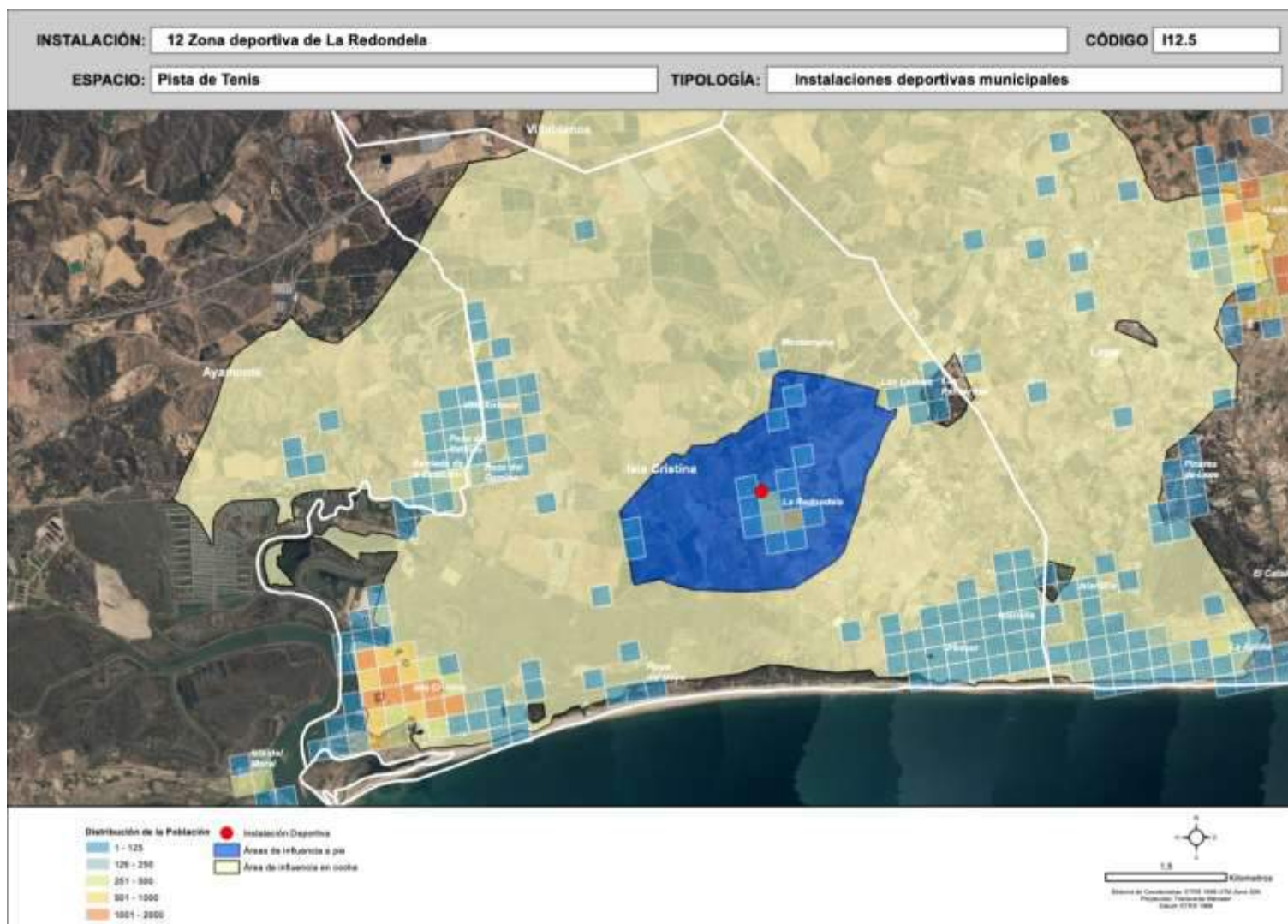


Ayuntamiento de Isla Cristina – Mancomunidad de Islantilla



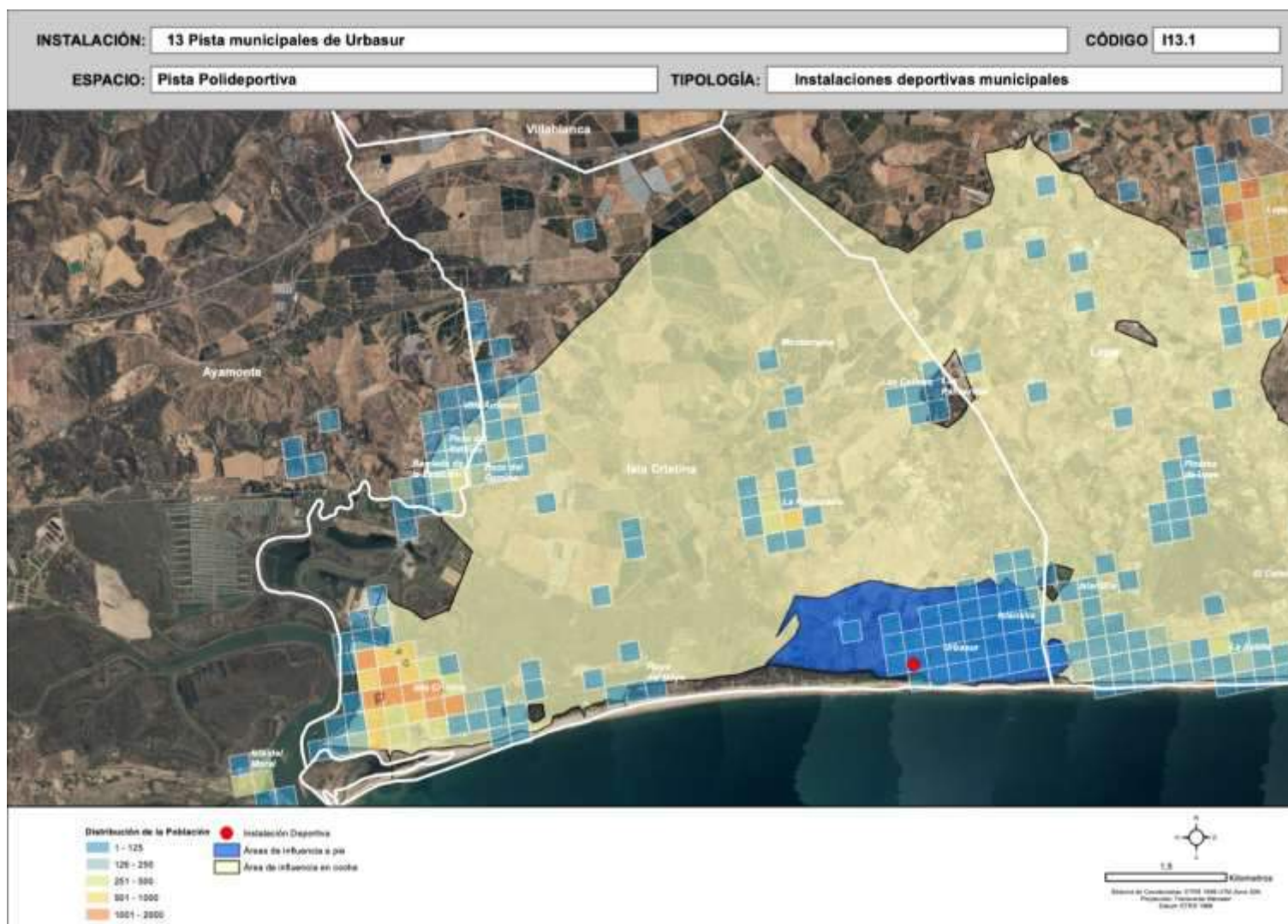


Ayuntamiento de Isla Cristina – Mancomunidad de Islantilla



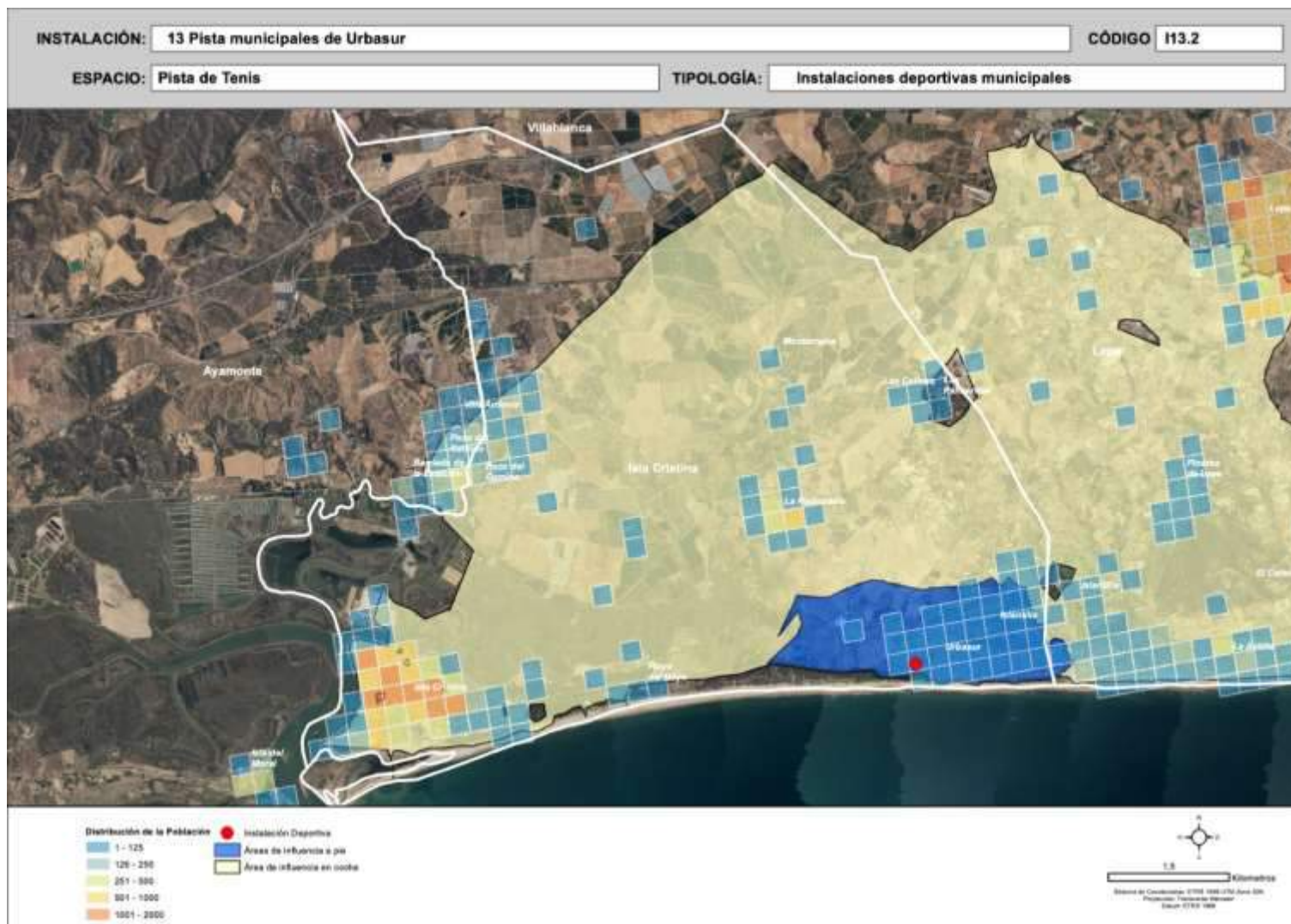


Ayuntamiento de Isla Cristina – Mancomunidad de Islantilla



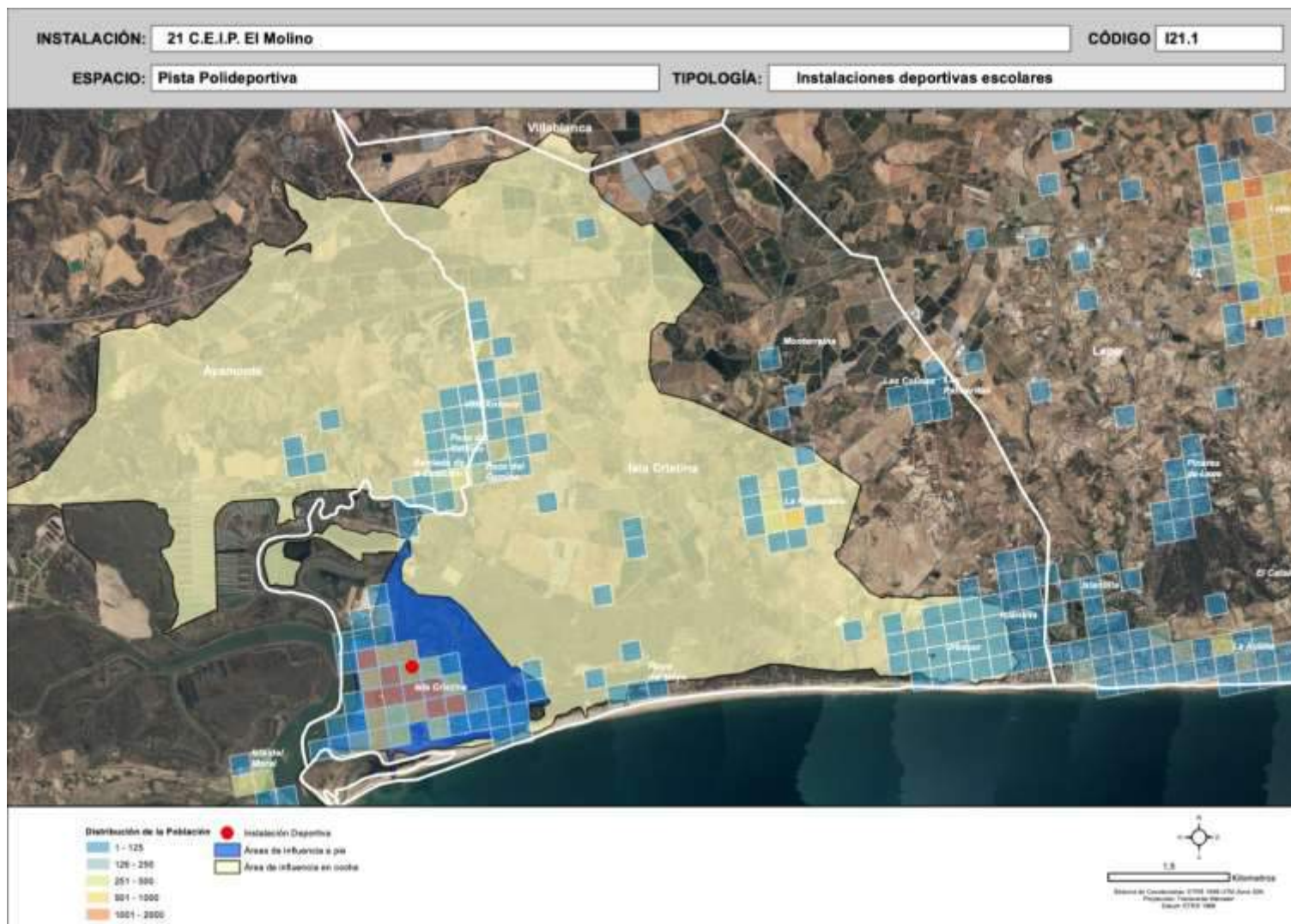


Ayuntamiento de Isla Cristina – Mancomunidad de Islantilla



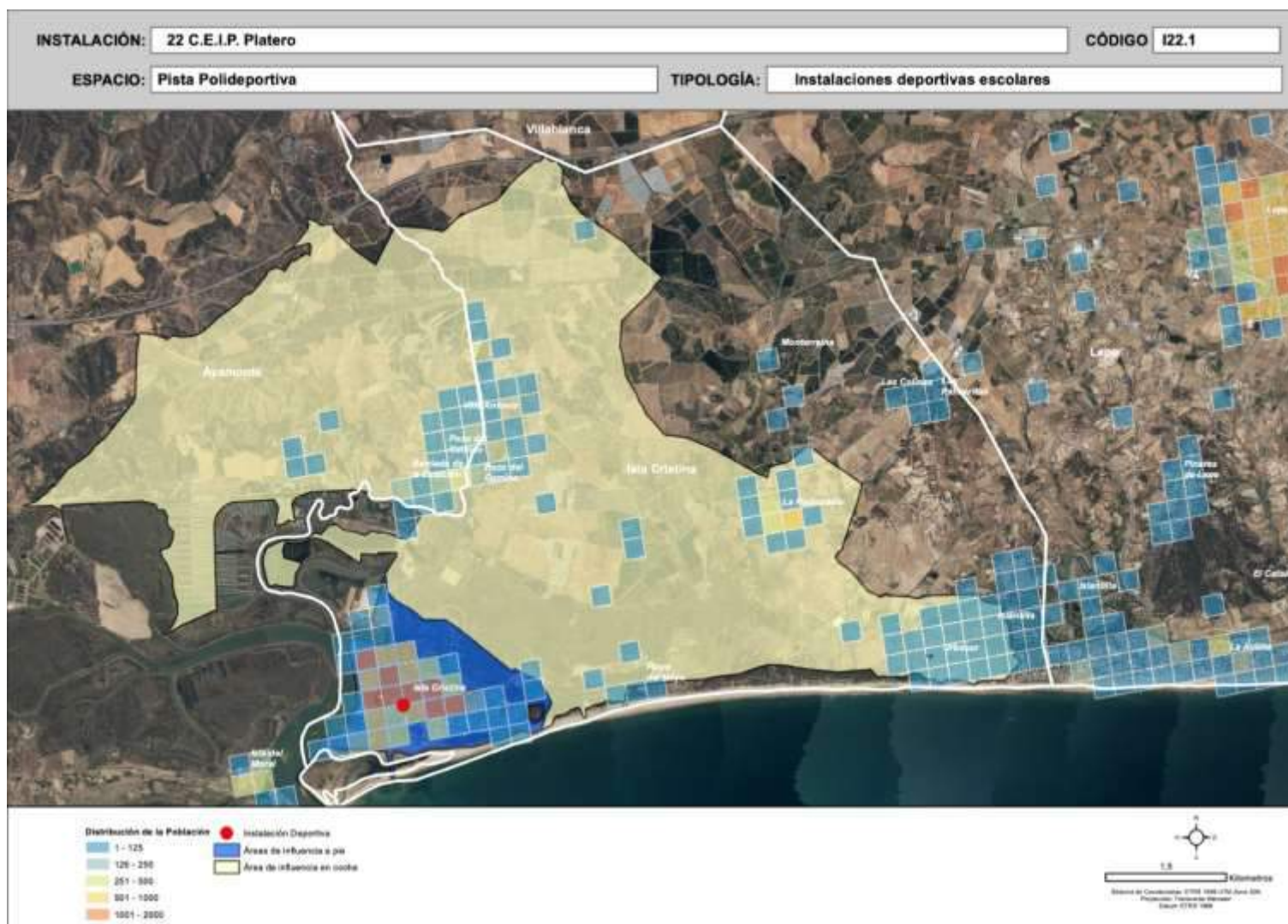


Ayuntamiento de Isla Cristina – Mancomunidad de Islantilla



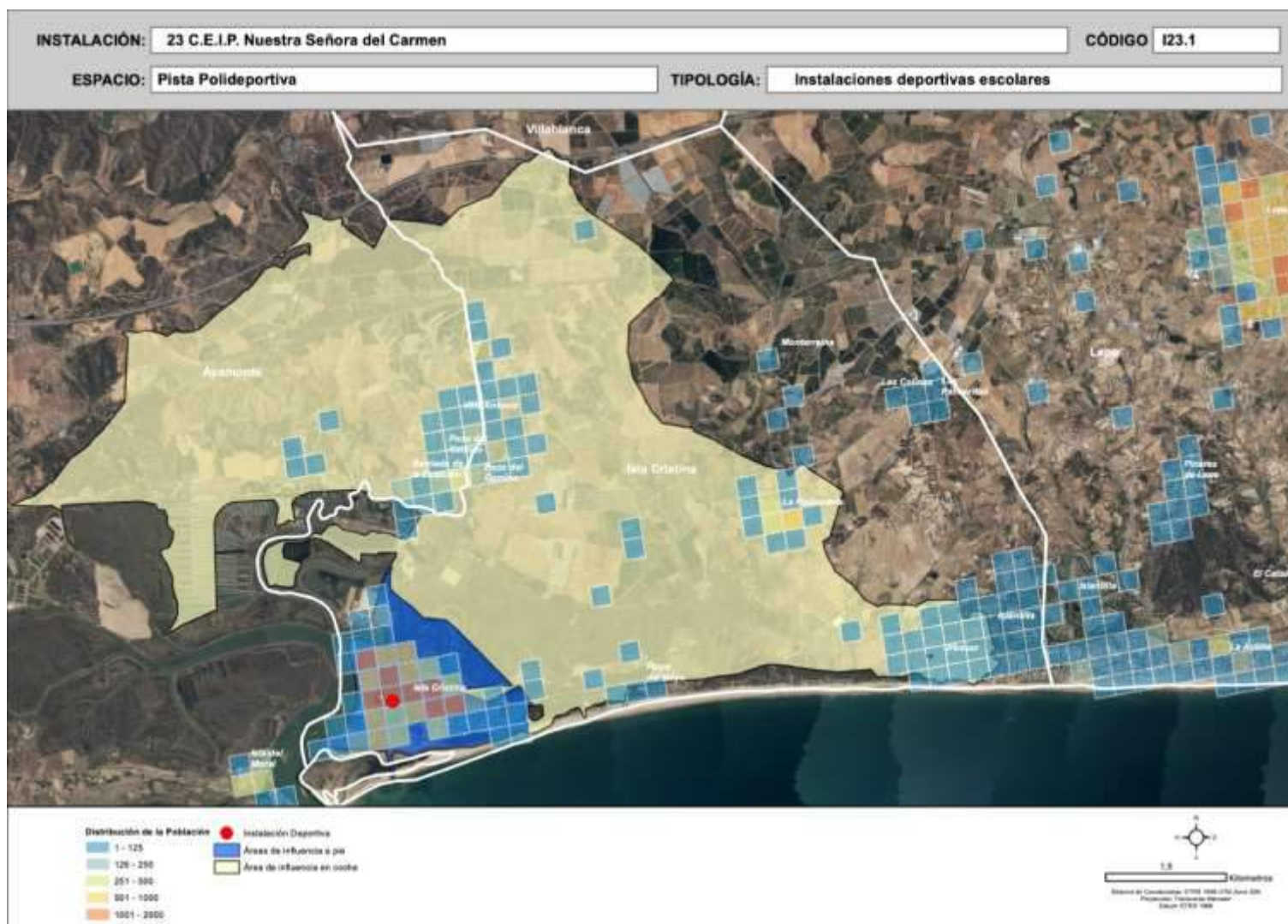


Ayuntamiento de Isla Cristina – Mancomunidad de Islantilla



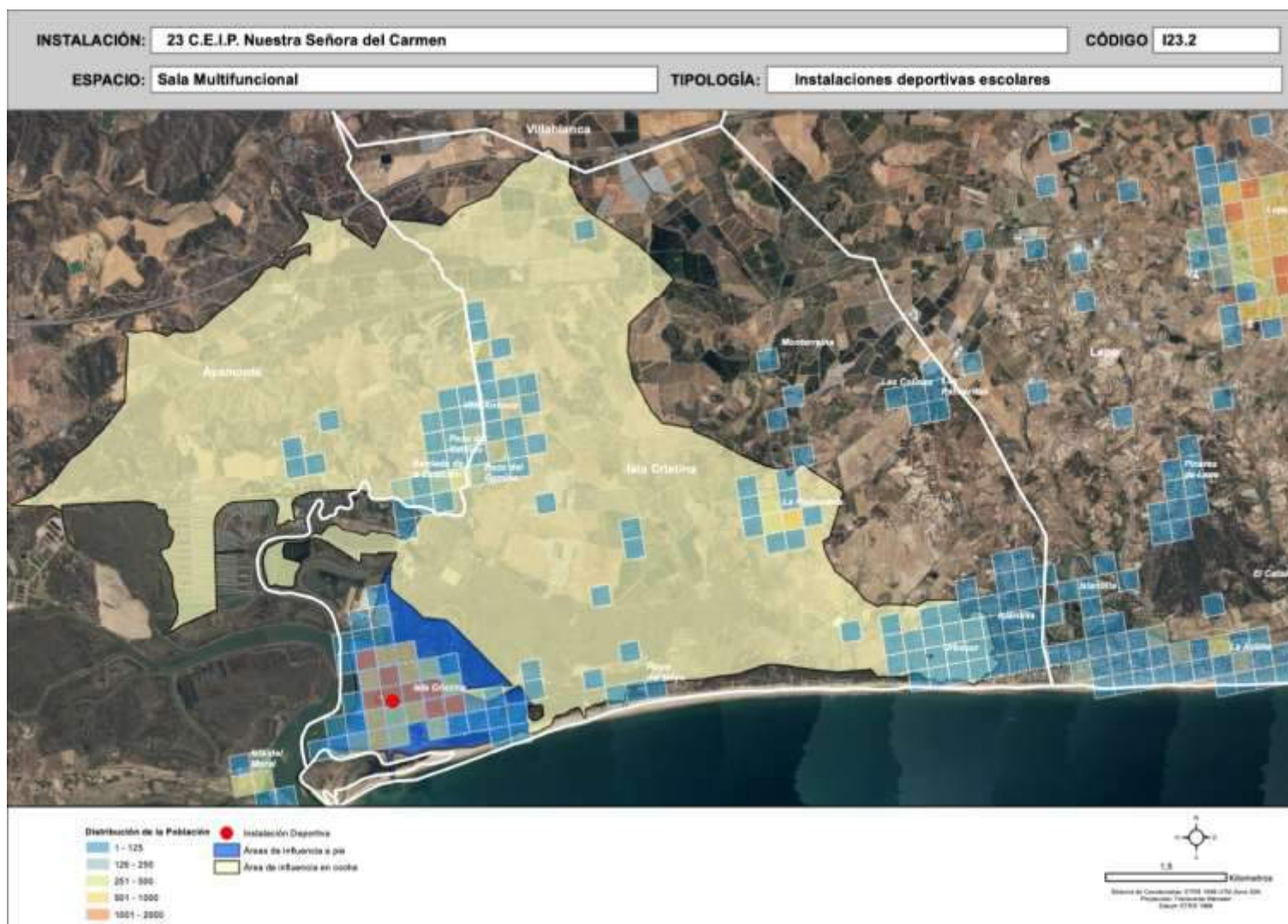


Ayuntamiento de Isla Cristina – Mancomunidad de Islantilla



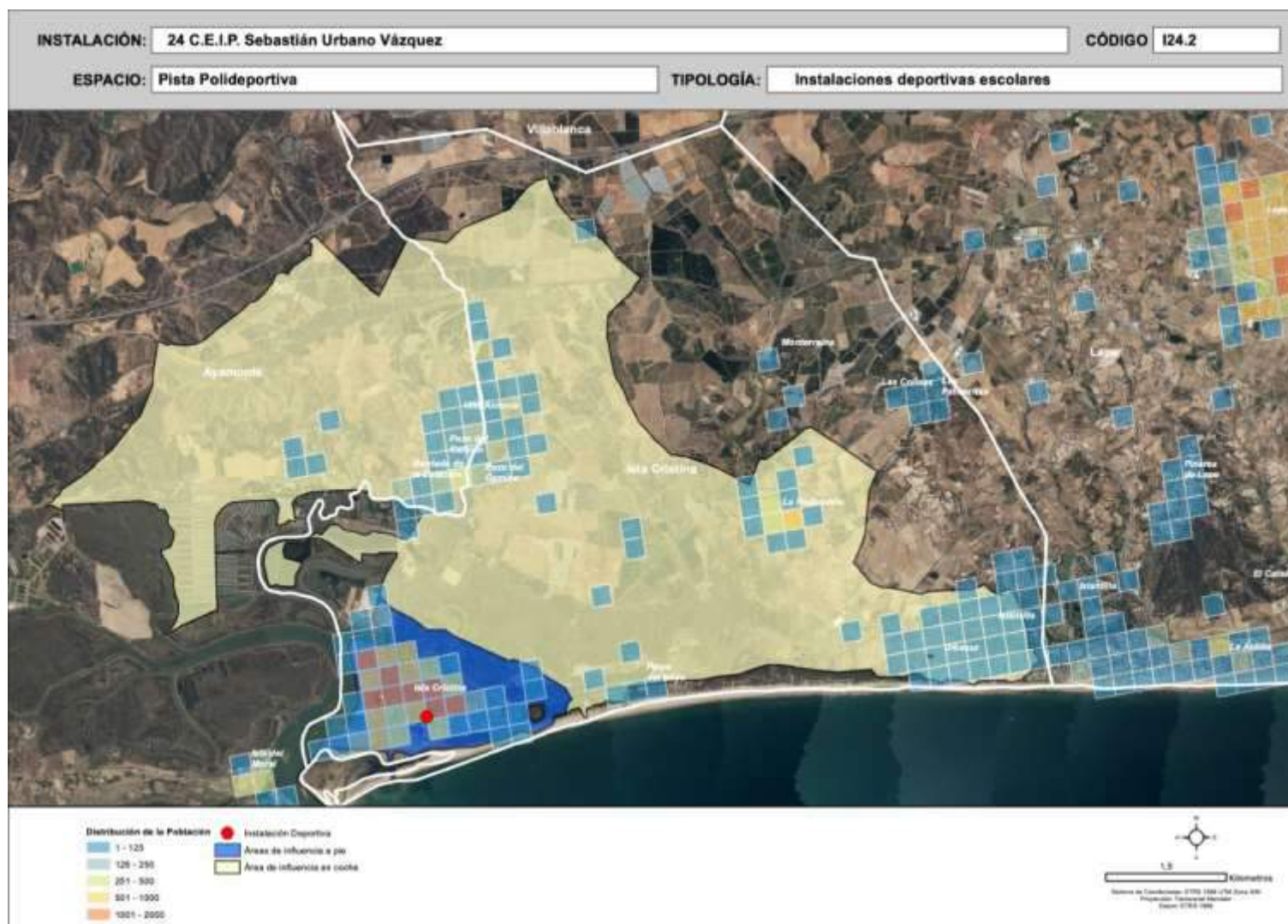


Ayuntamiento de Isla Cristina – Mancomunidad de Islantilla



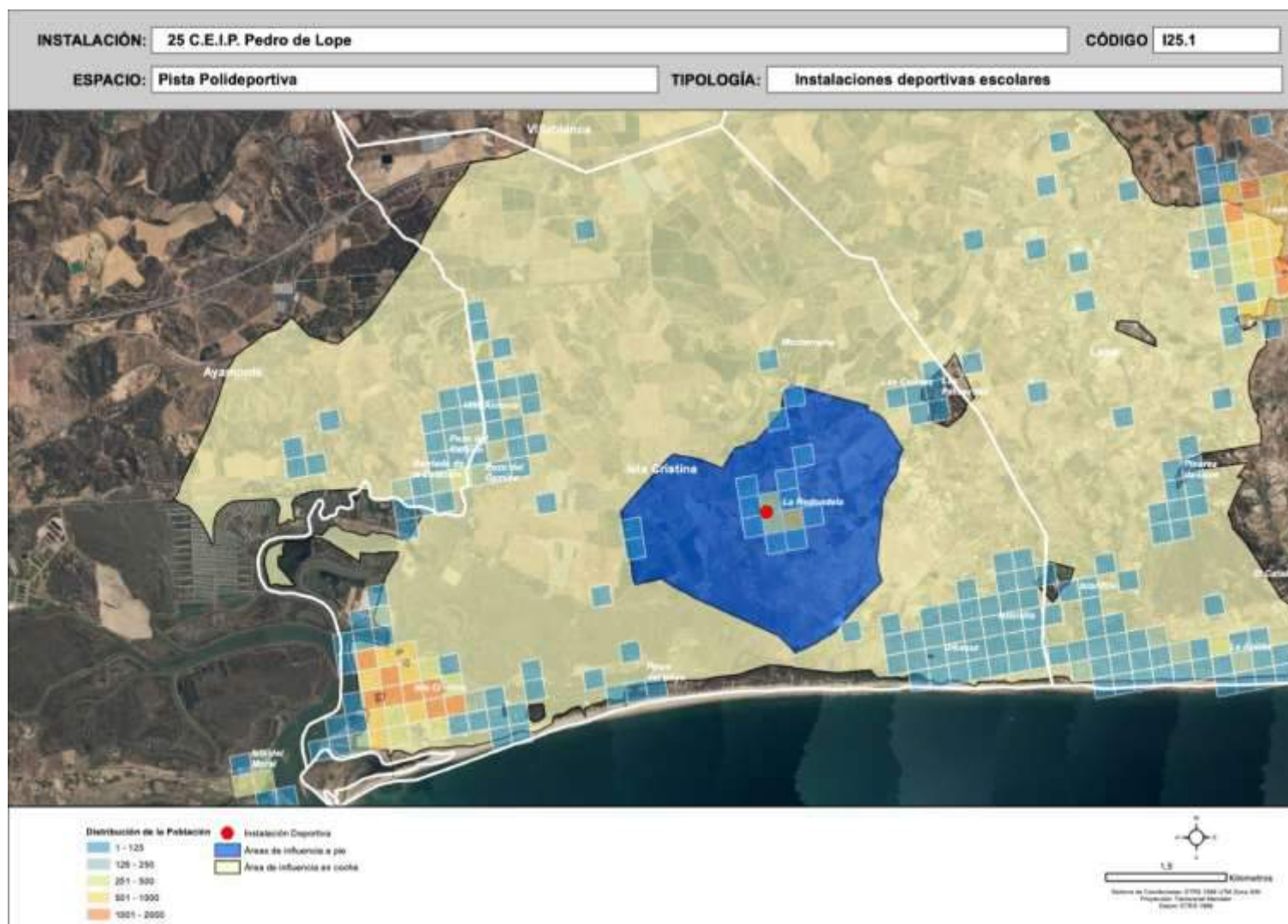


Ayuntamiento de Isla Cristina – Mancomunidad de Islantilla



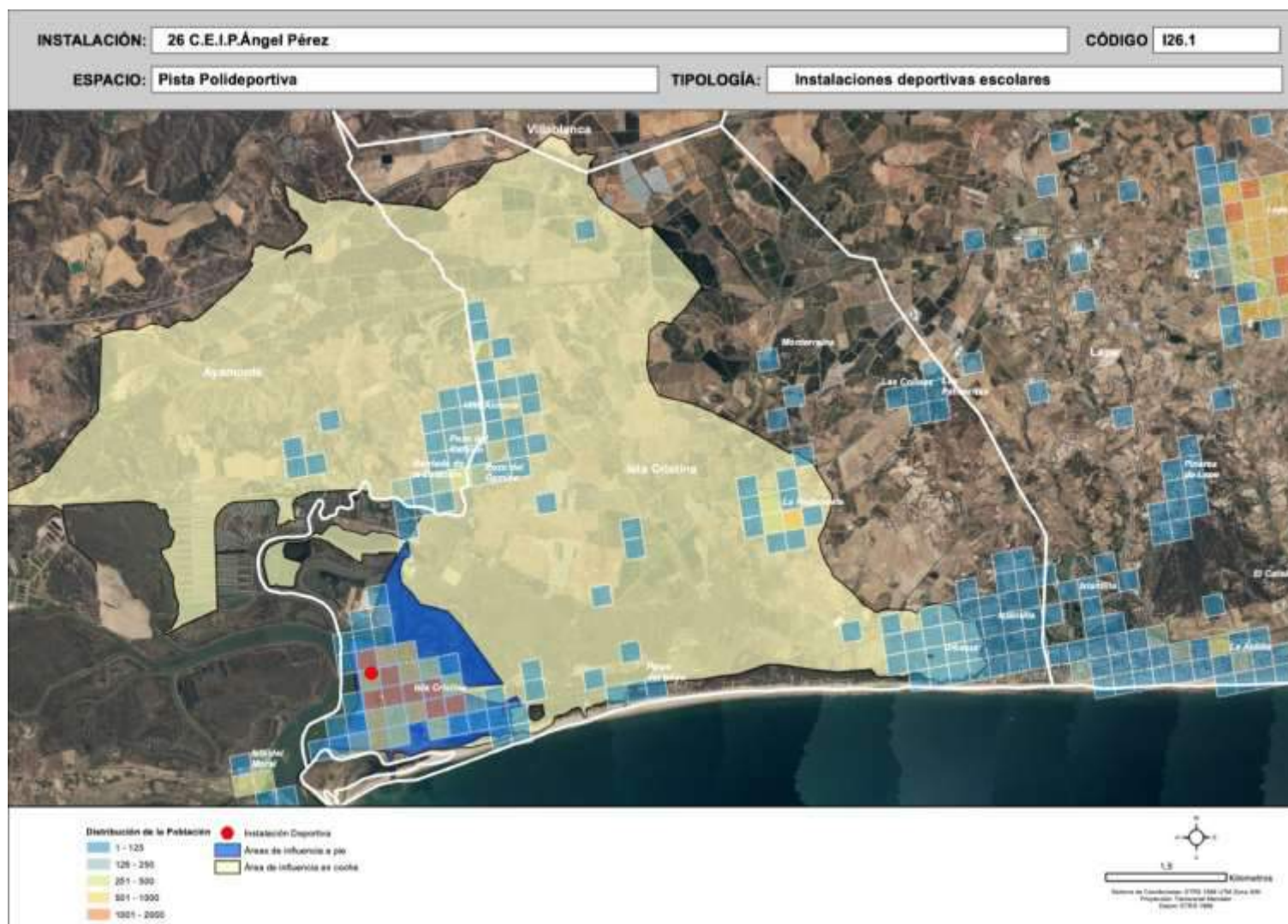


Ayuntamiento de Isla Cristina – Mancomunidad de Islantilla



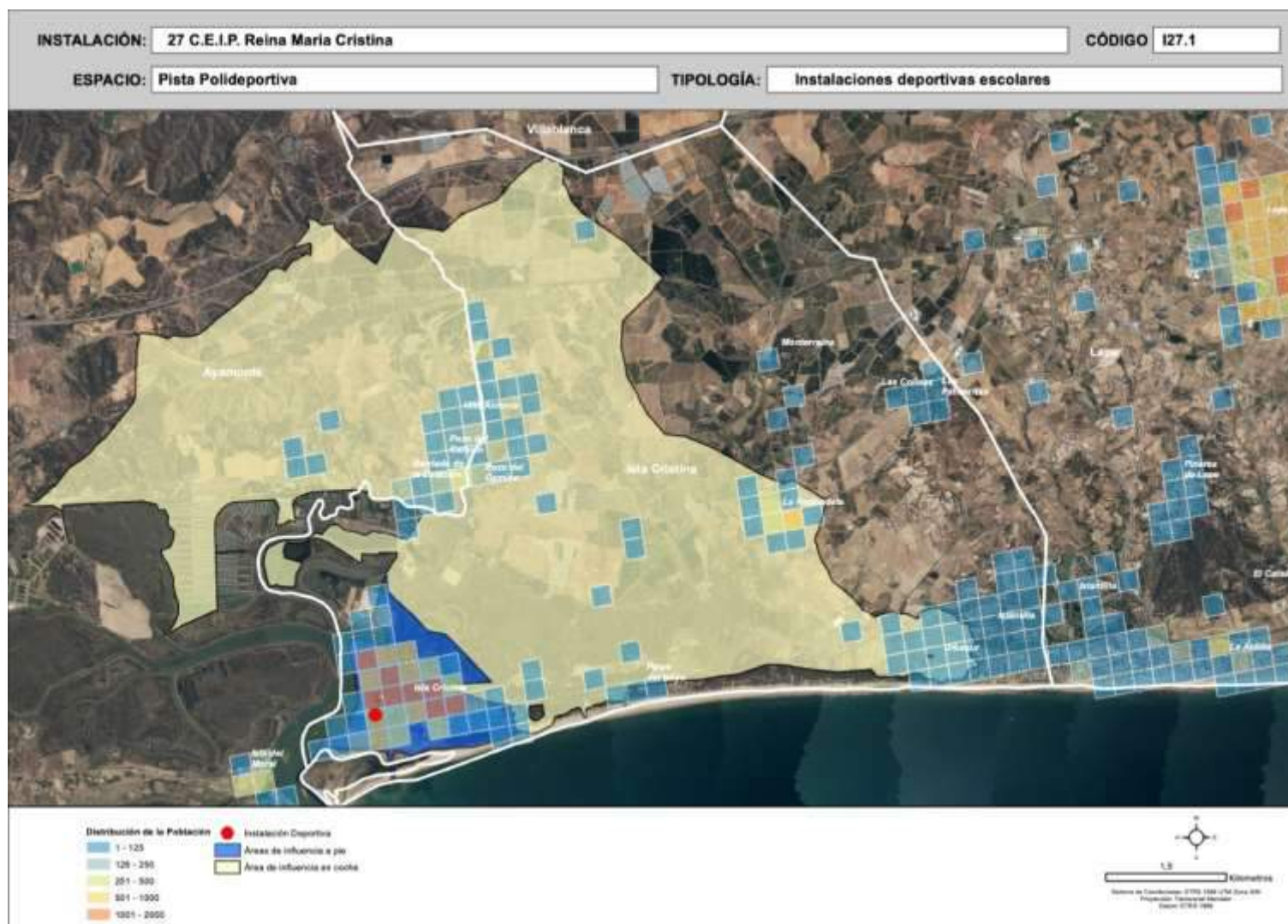


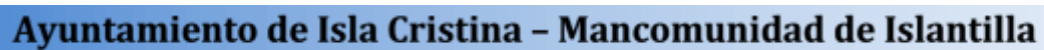
Ayuntamiento de Isla Cristina – Mancomunidad de Islantilla





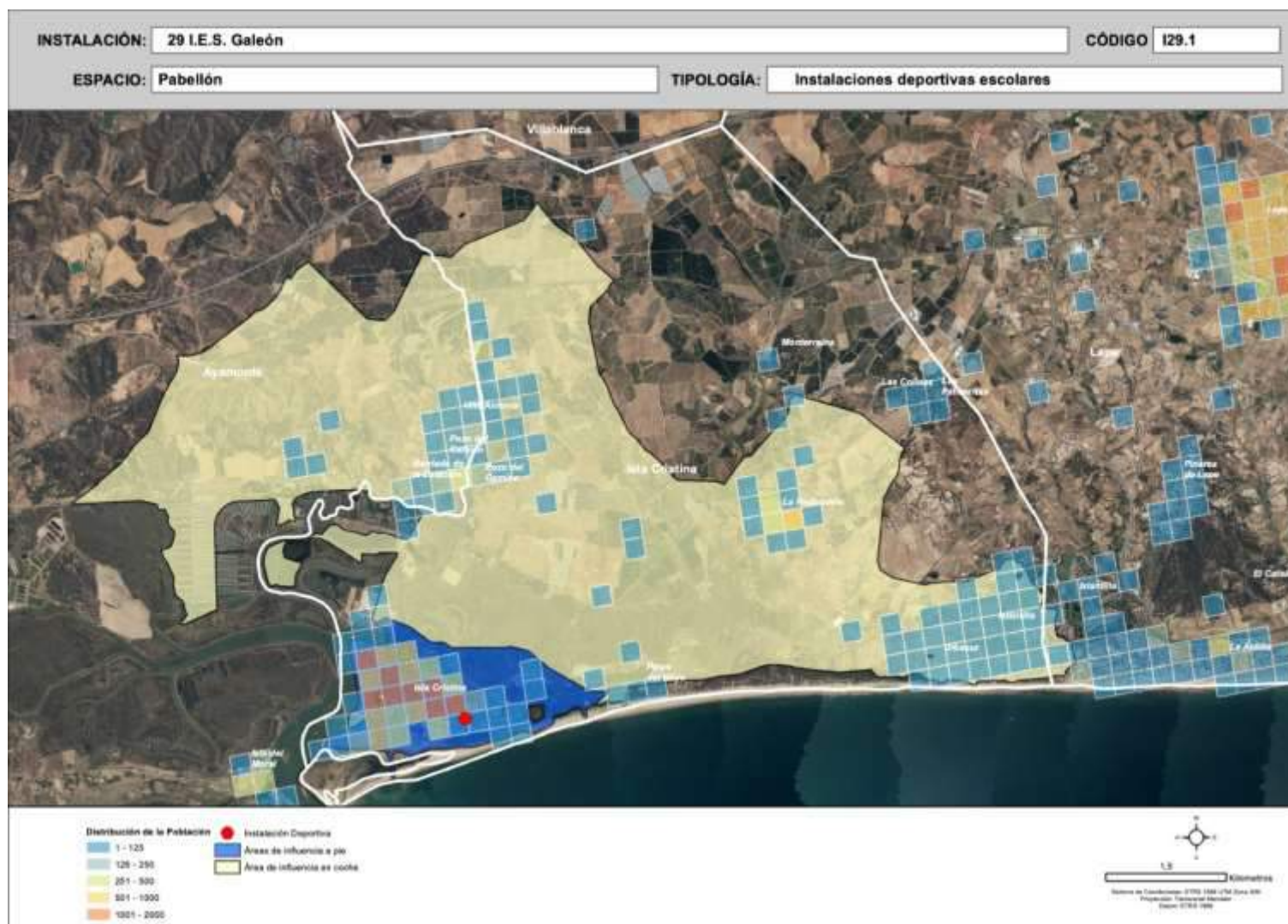
Ayuntamiento de Isla Cristina – Mancomunidad de Islantilla





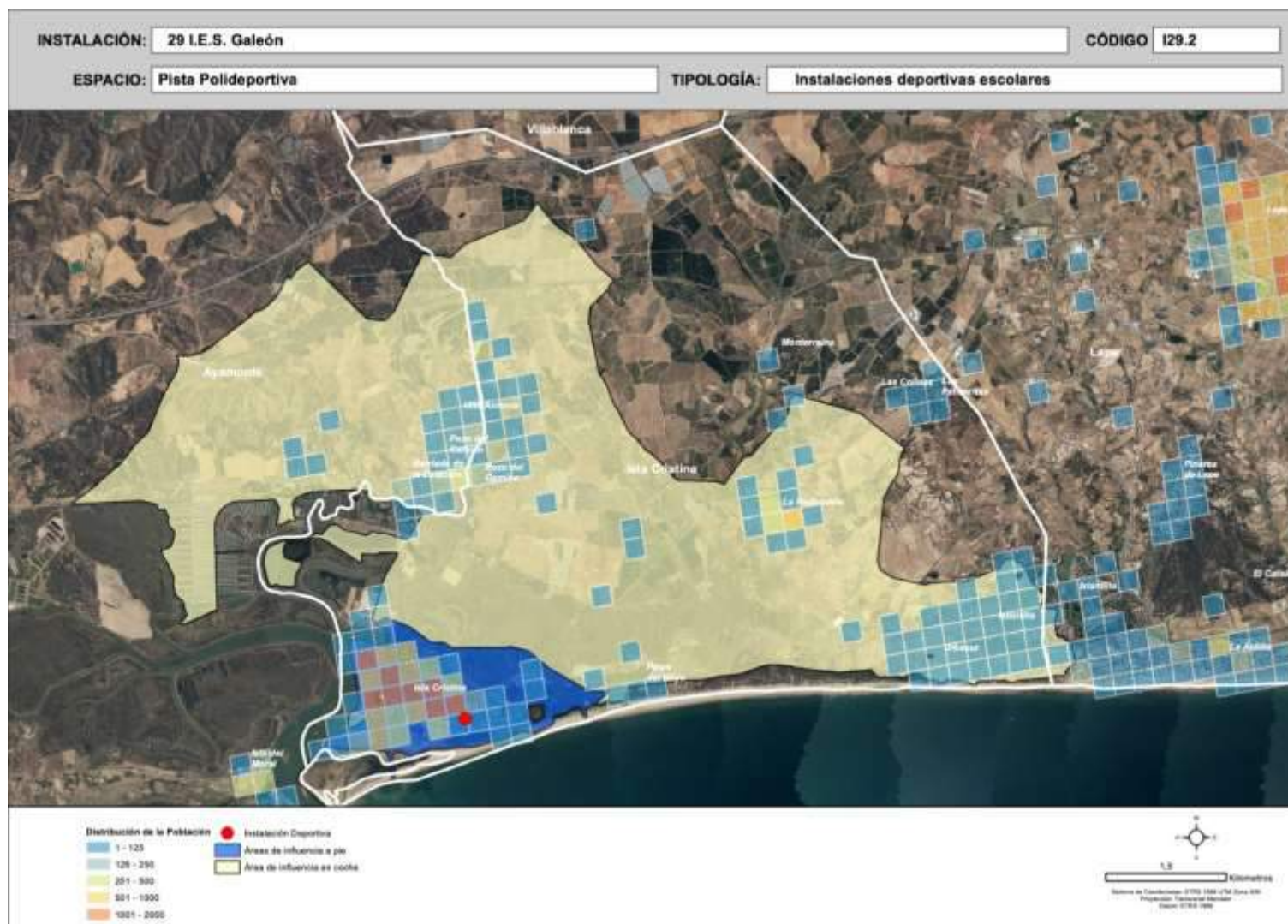


Ayuntamiento de Isla Cristina – Mancomunidad de Islantilla



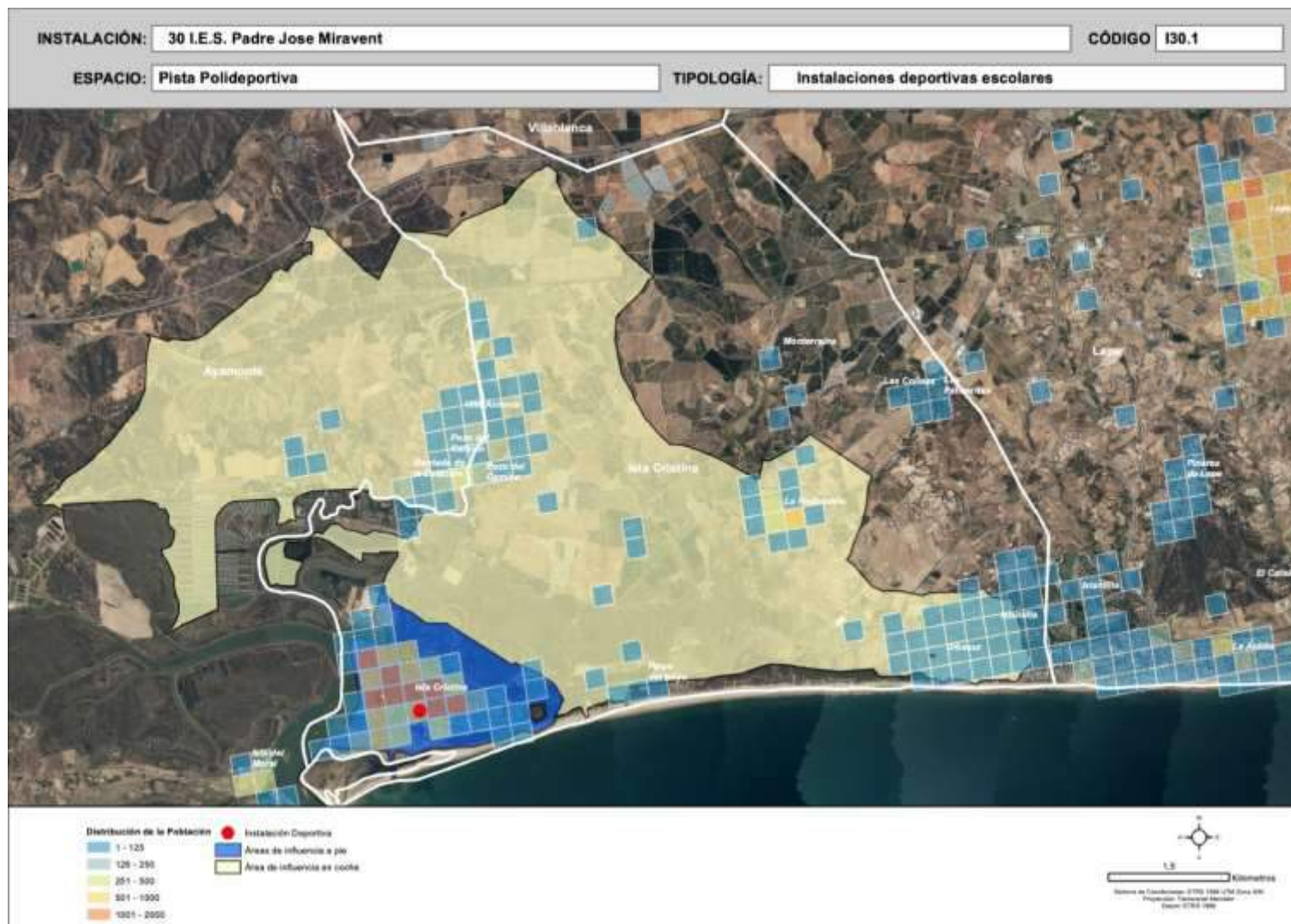


Ayuntamiento de Isla Cristina – Mancomunidad de Islantilla



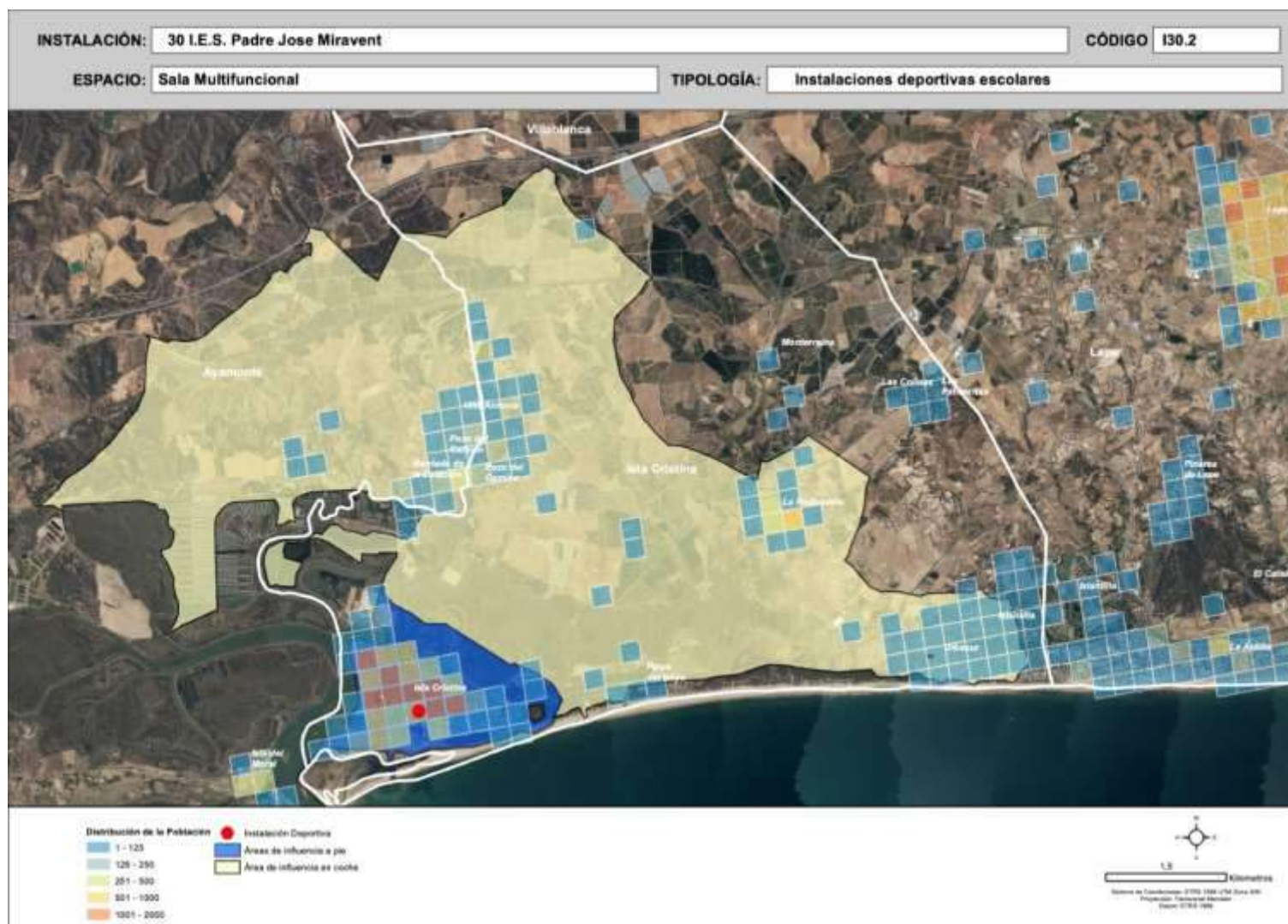


Ayuntamiento de Isla Cristina – Mancomunidad de Islantilla



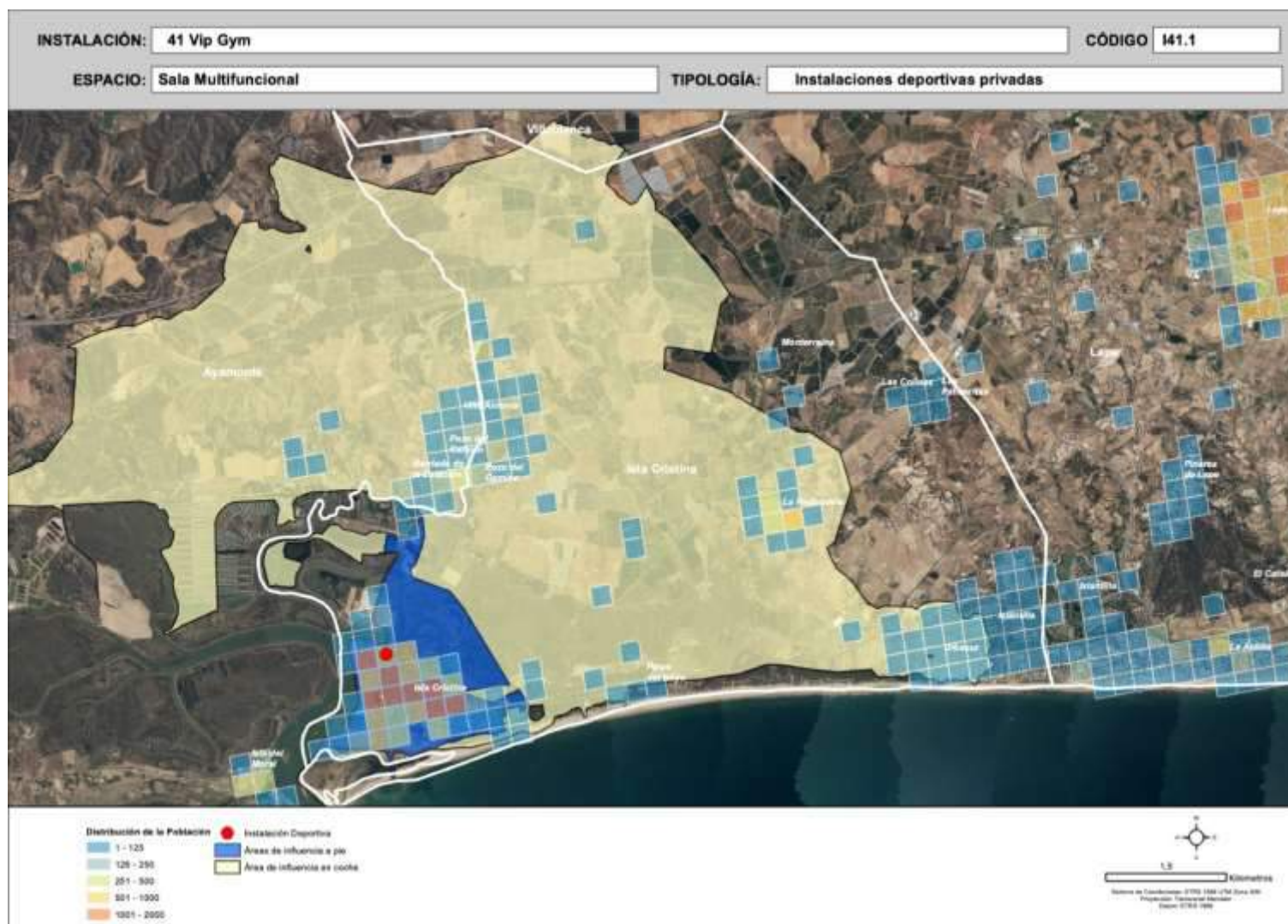


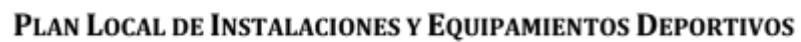
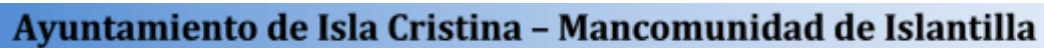
Ayuntamiento de Isla Cristina – Mancomunidad de Islantilla





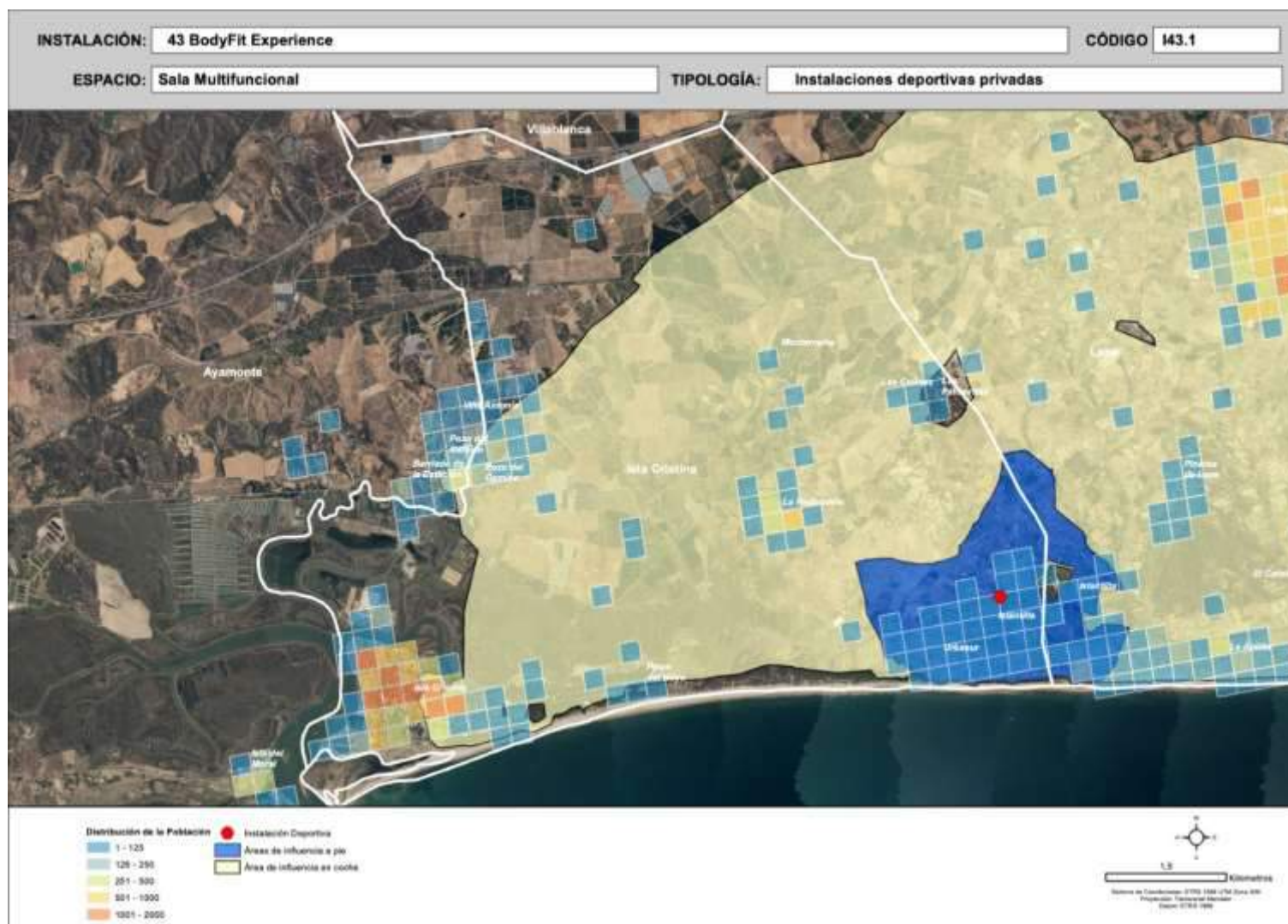
Ayuntamiento de Isla Cristina – Mancomunidad de Islantilla





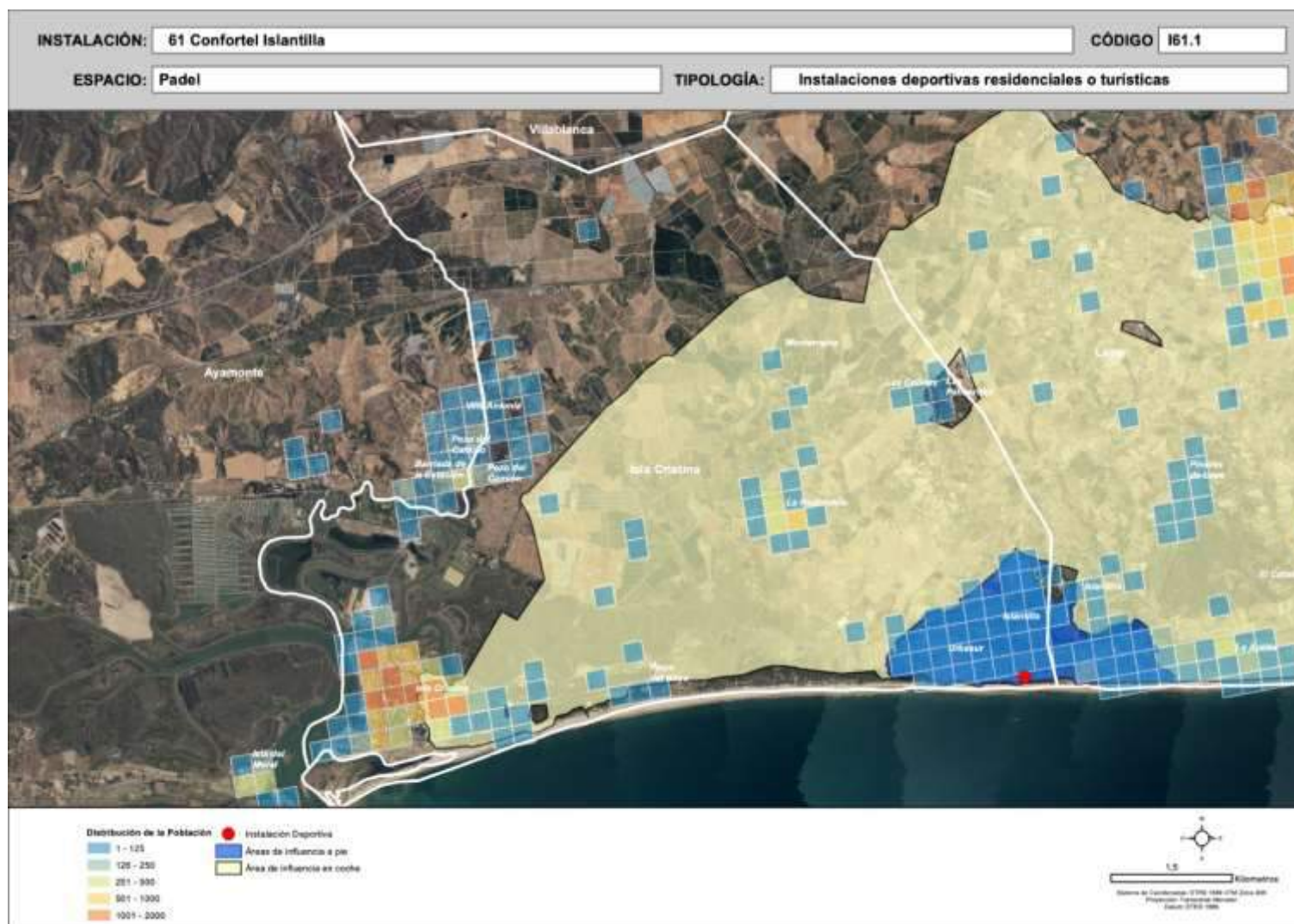


Ayuntamiento de Isla Cristina – Mancomunidad de Islantilla



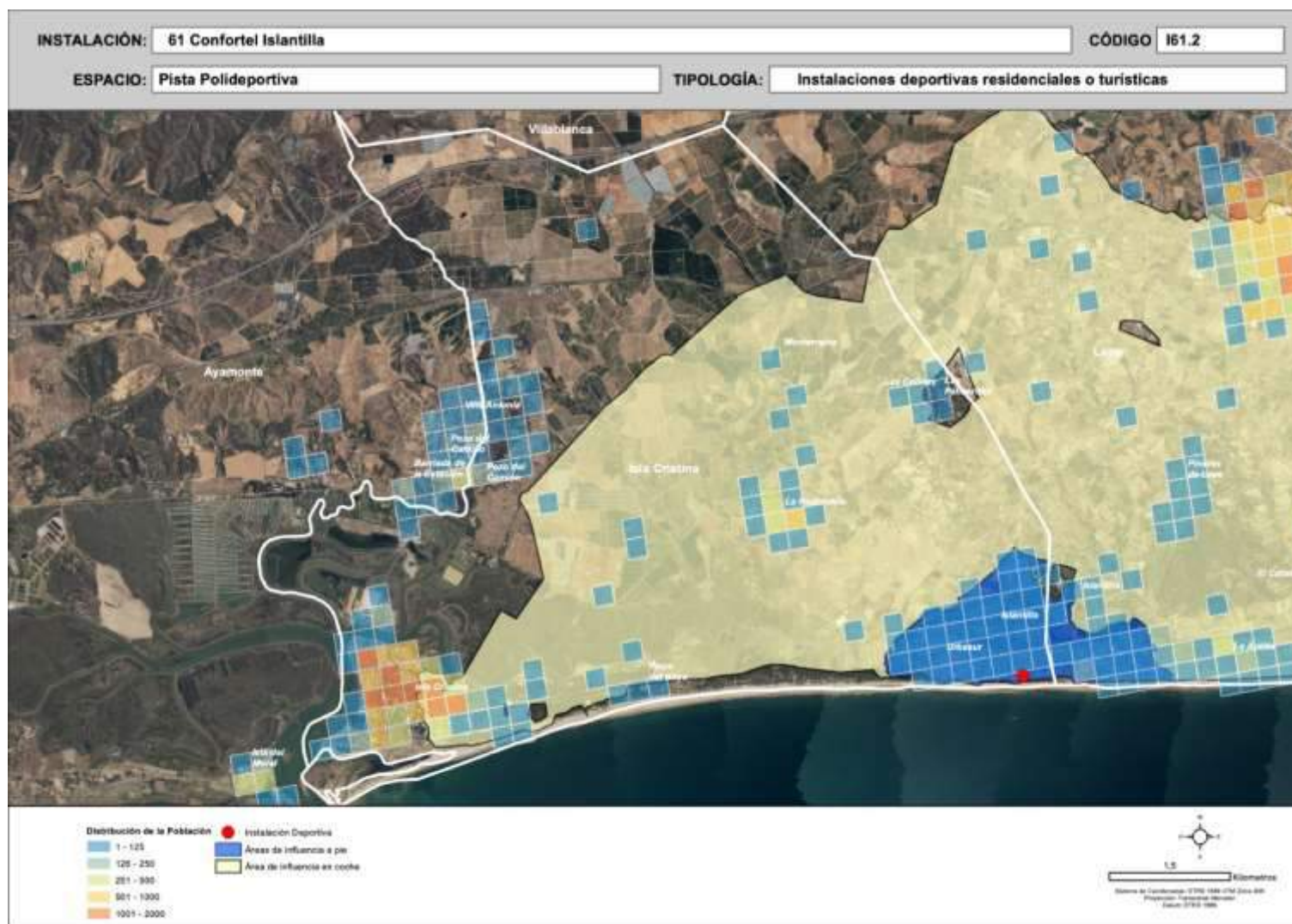


Ayuntamiento de Isla Cristina – Mancomunidad de Islantilla



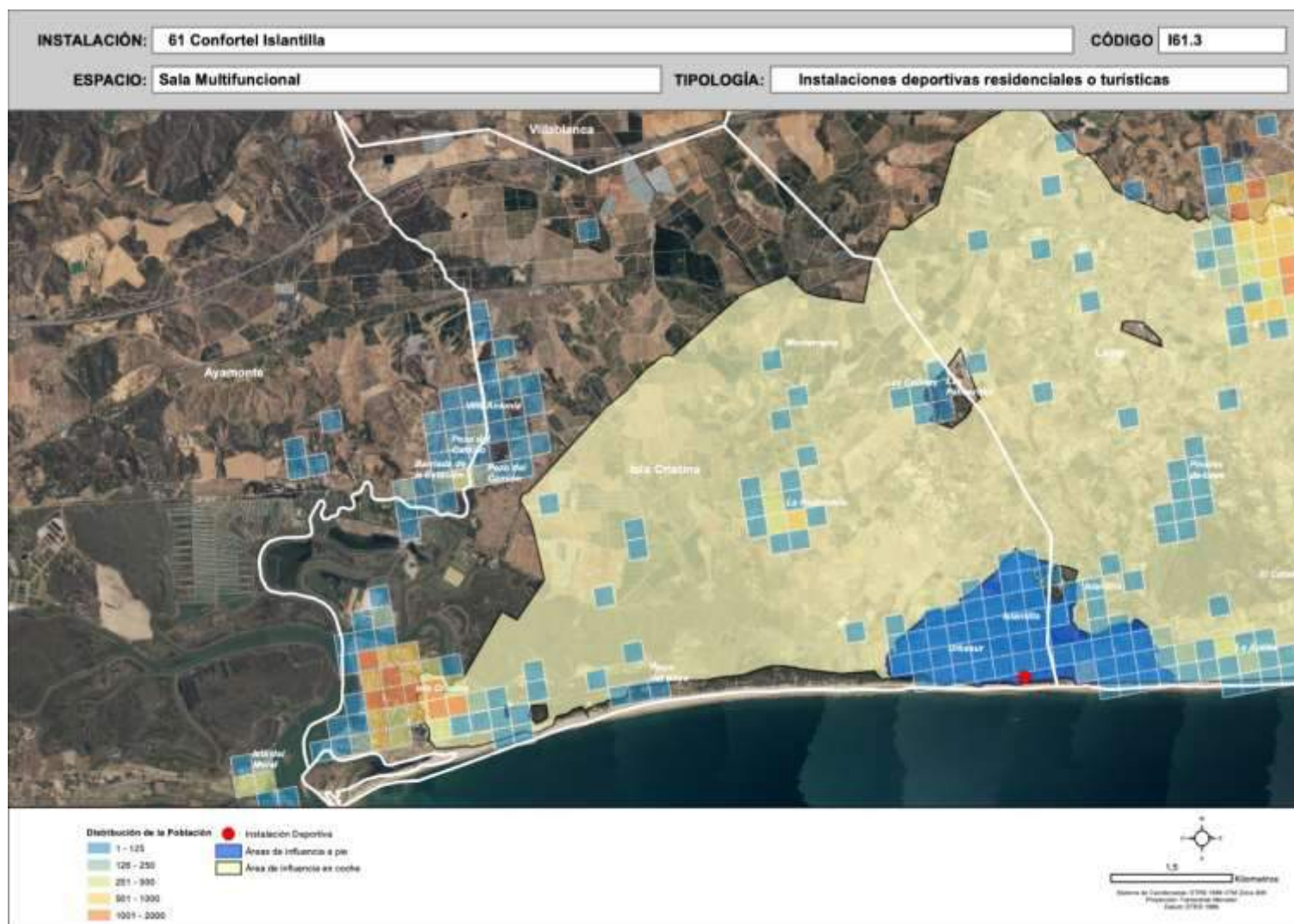


Ayuntamiento de Isla Cristina – Mancomunidad de Islantilla



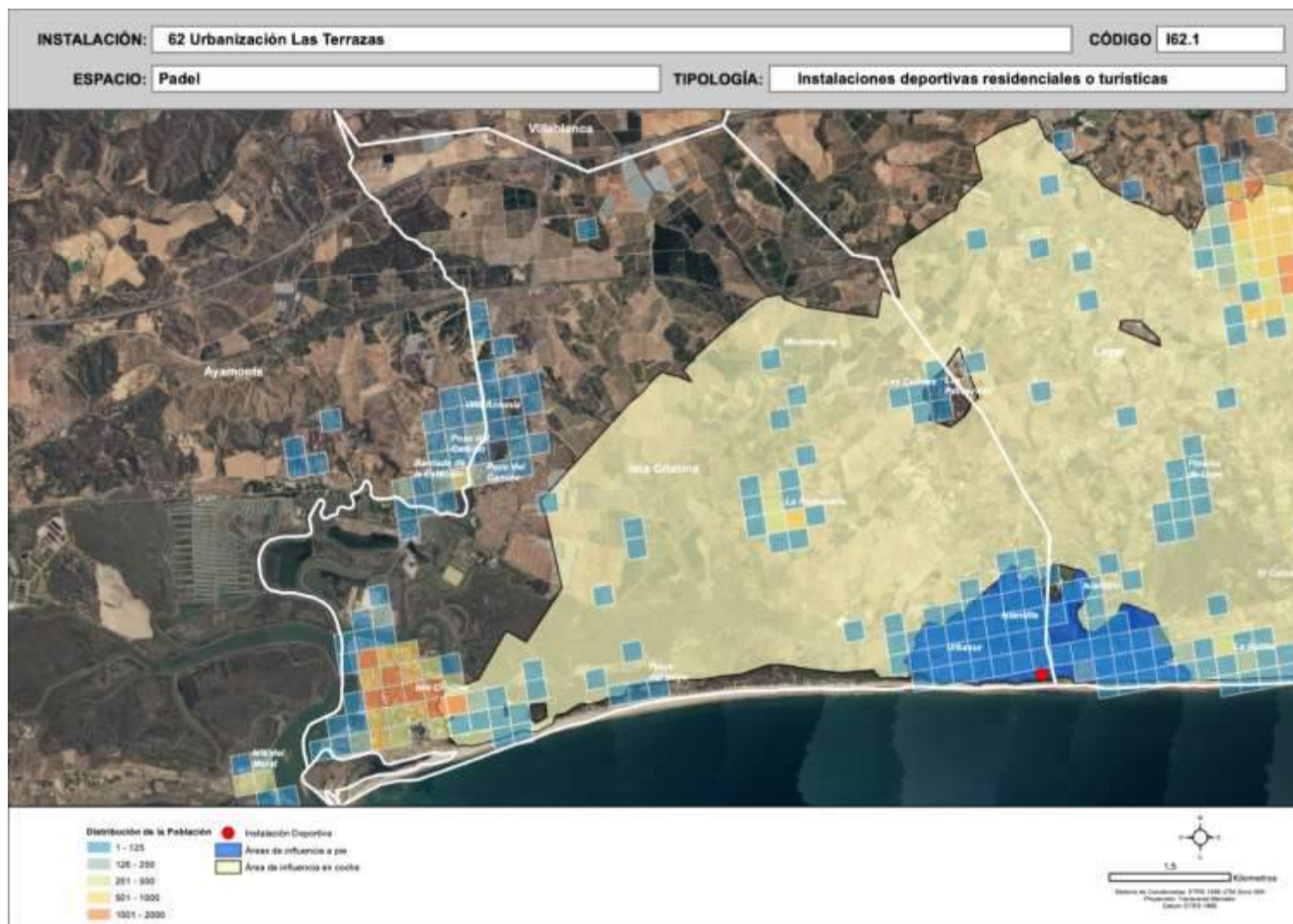


Ayuntamiento de Isla Cristina – Mancomunidad de Islantilla



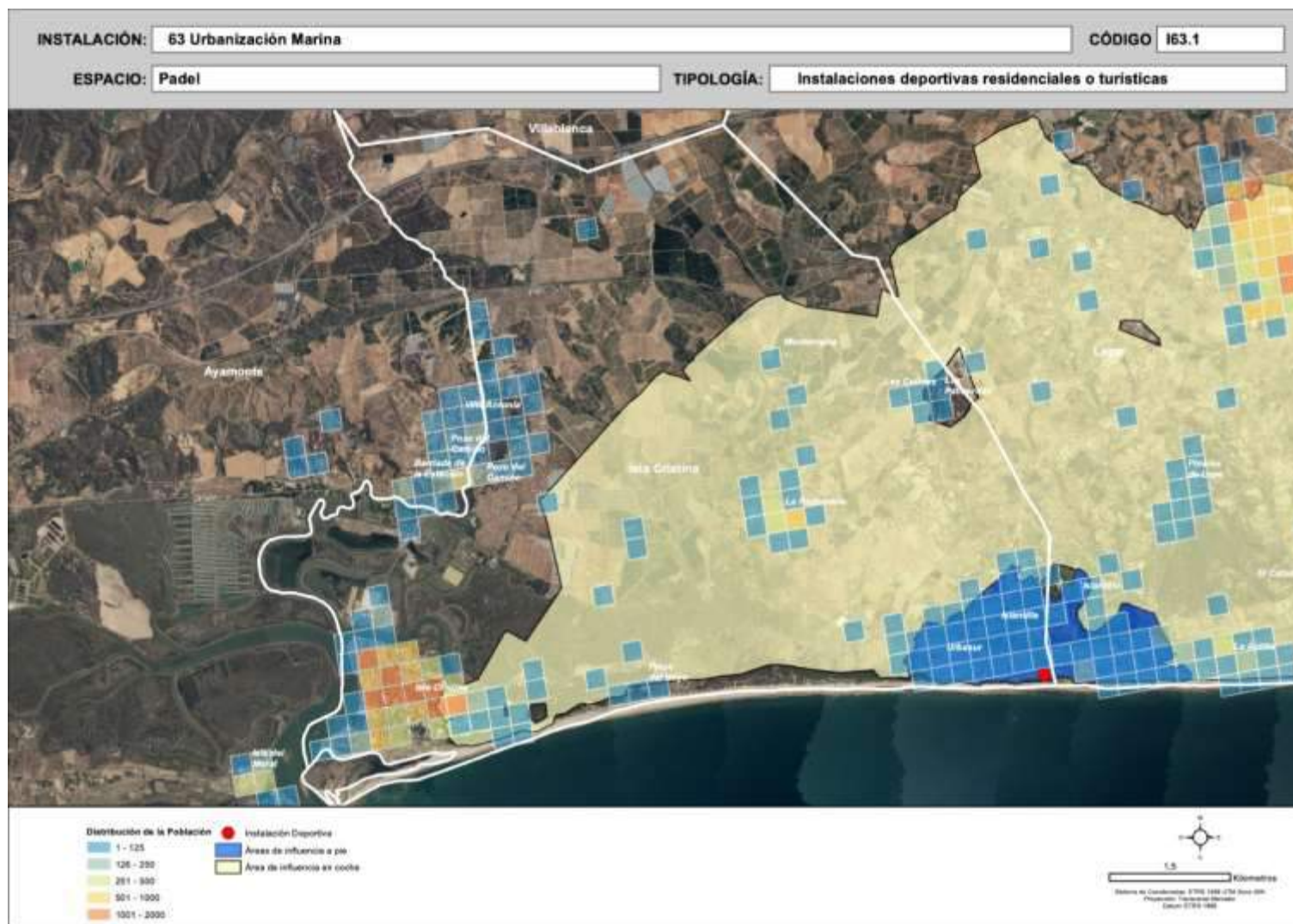


Ayuntamiento de Isla Cristina – Mancomunidad de Islantilla



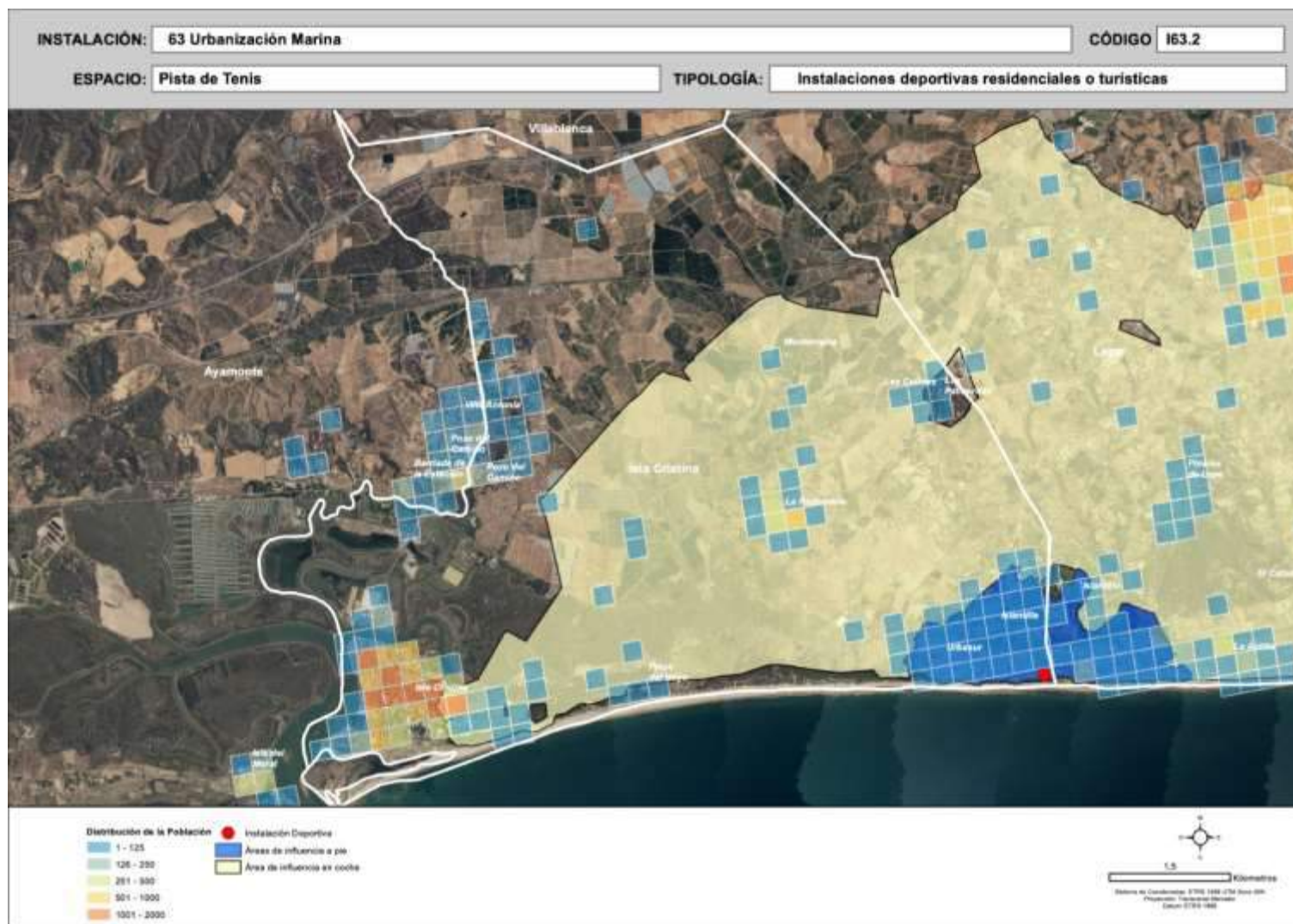


Ayuntamiento de Isla Cristina – Mancomunidad de Islantilla



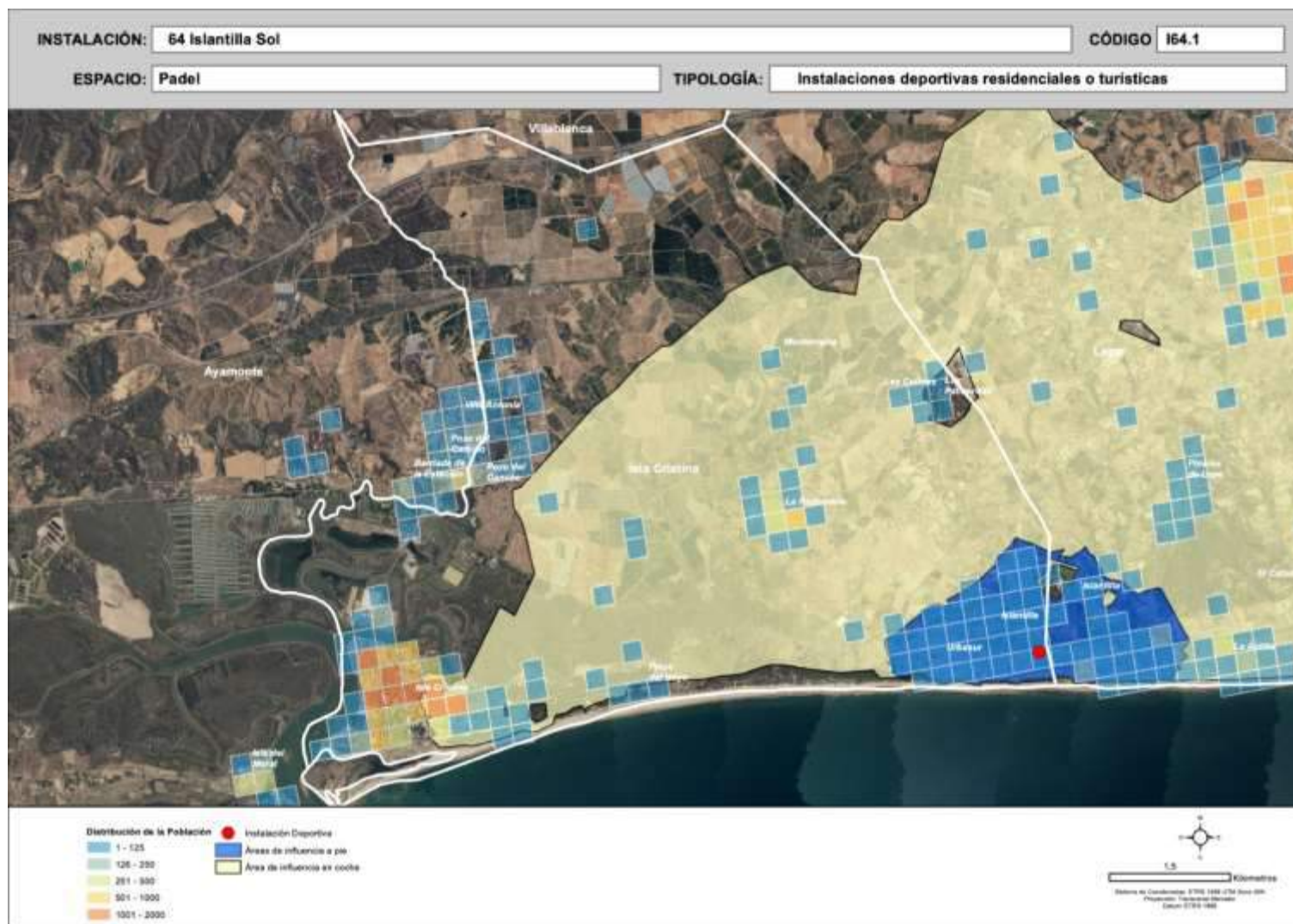


Ayuntamiento de Isla Cristina – Mancomunidad de Islantilla



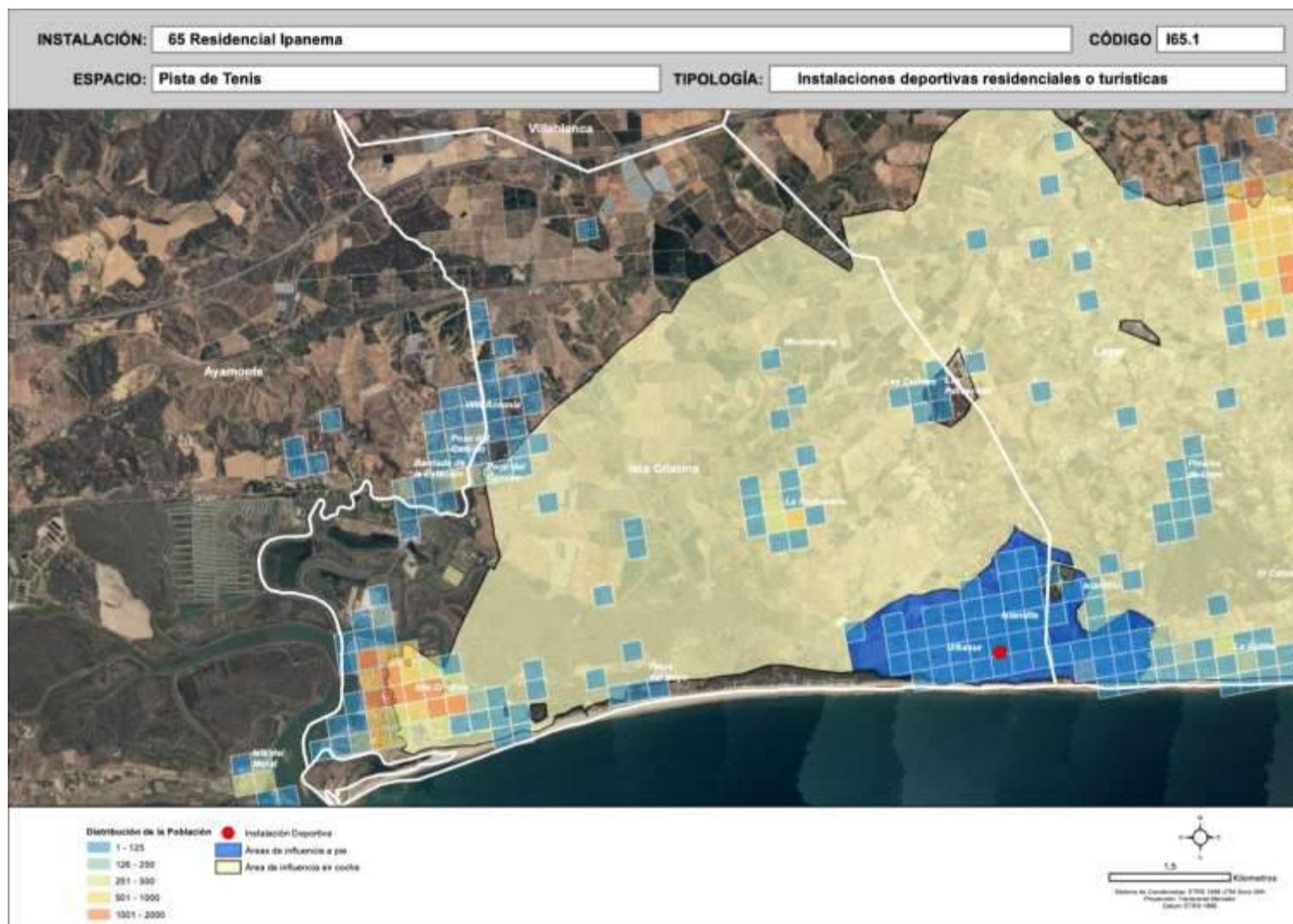


Ayuntamiento de Isla Cristina – Mancomunidad de Islantilla



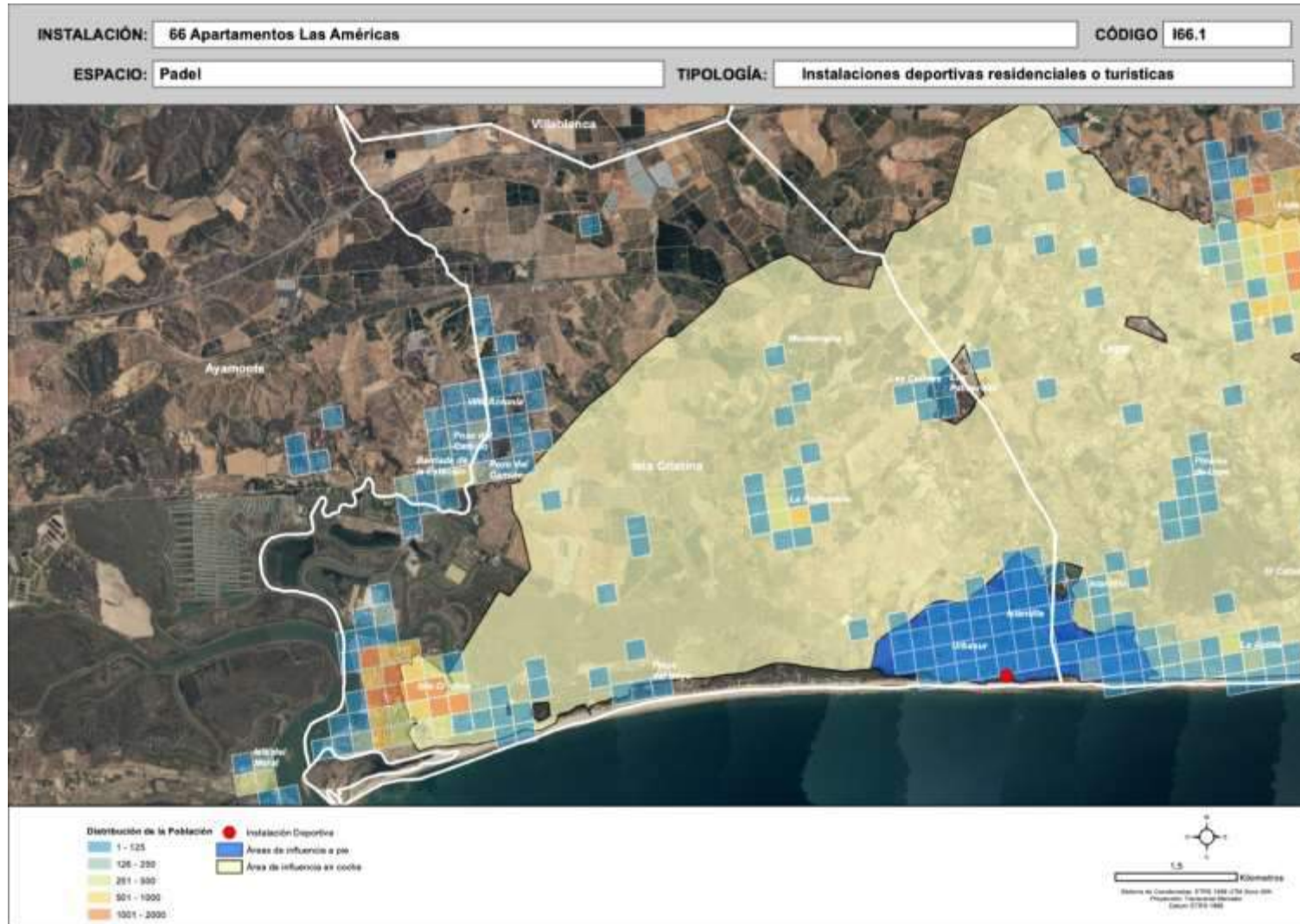


Ayuntamiento de Isla Cristina – Mancomunidad de Islantilla



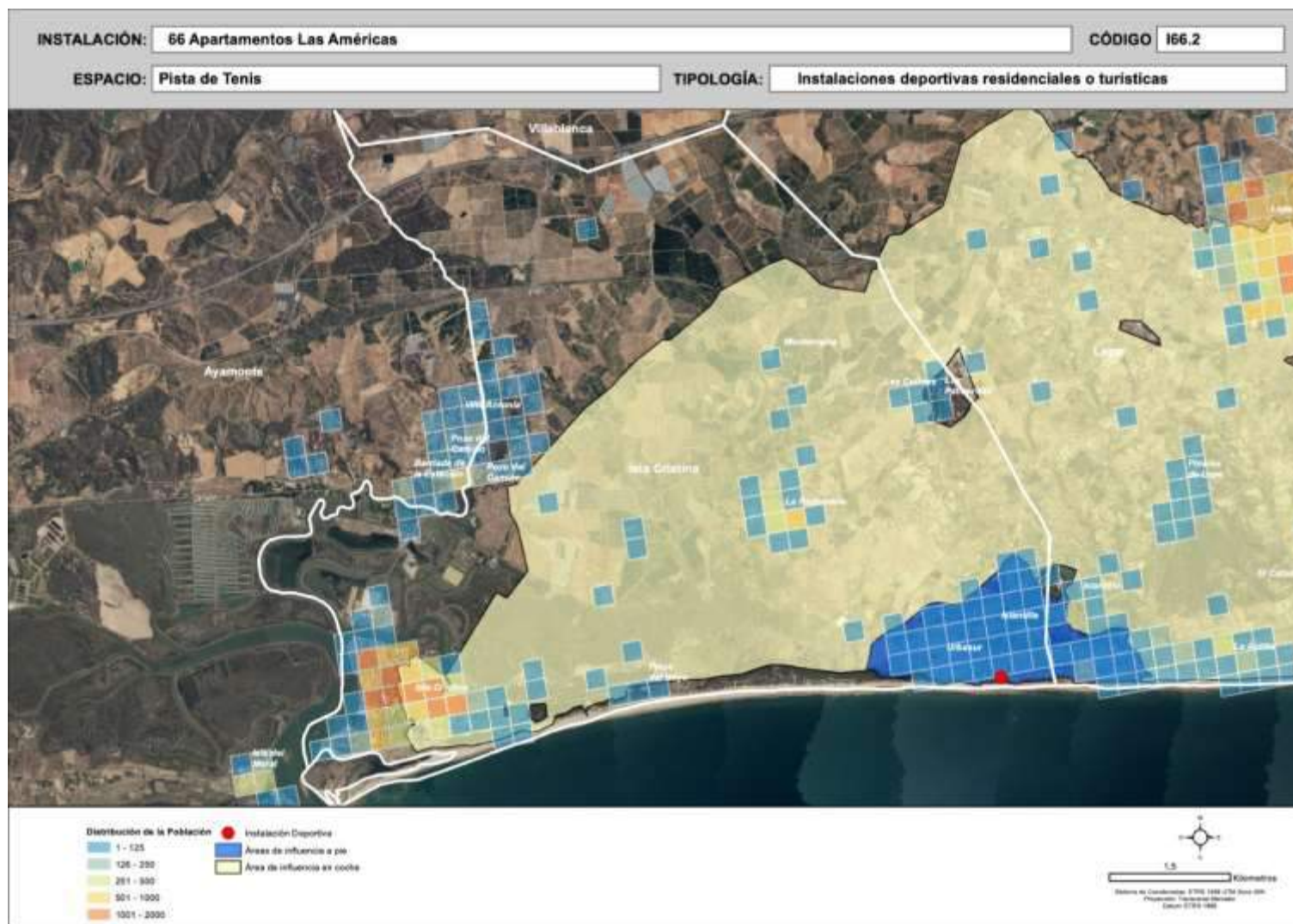


Ayuntamiento de Isla Cristina – Mancomunidad de Islantilla



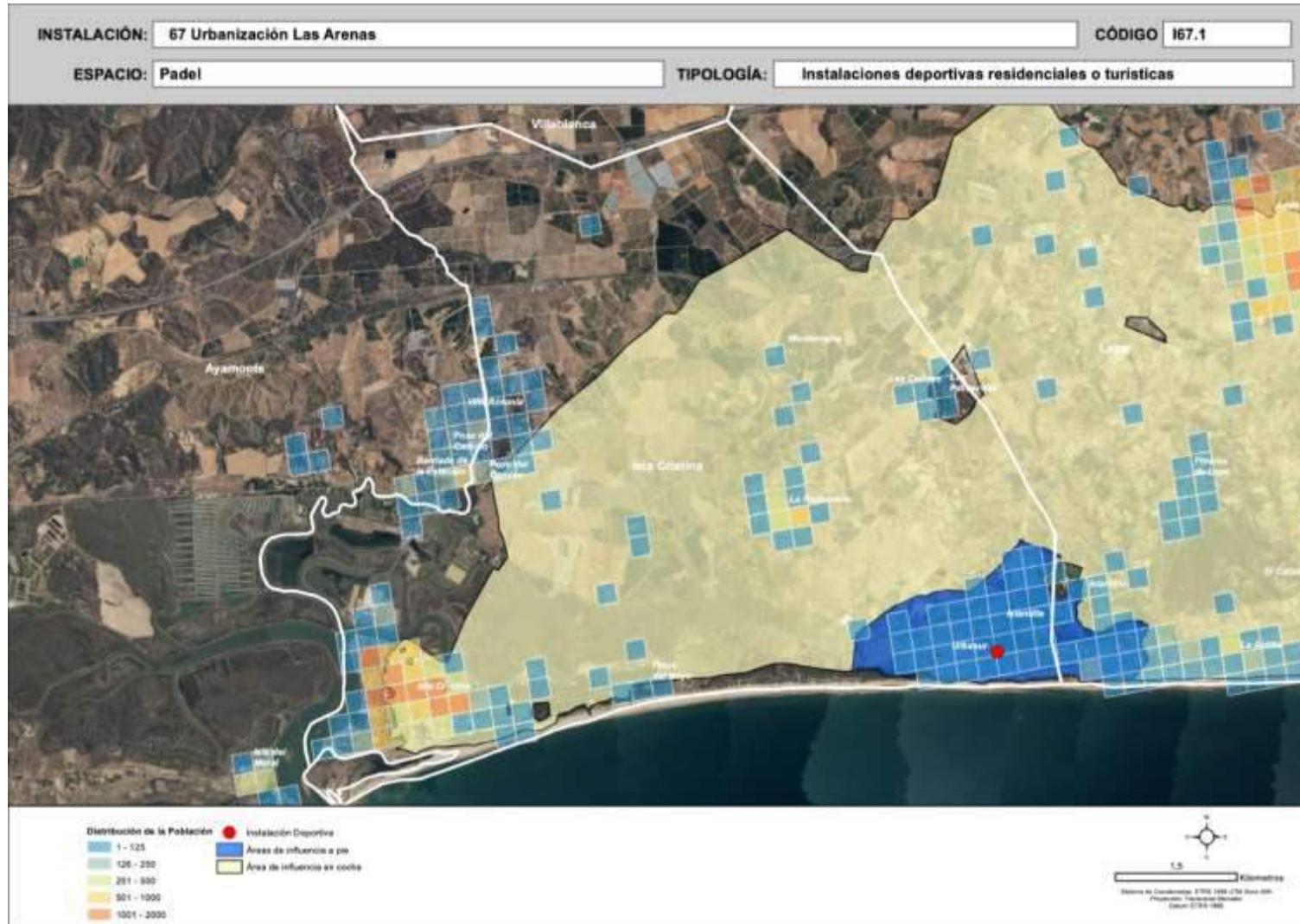


Ayuntamiento de Isla Cristina – Mancomunidad de Islantilla



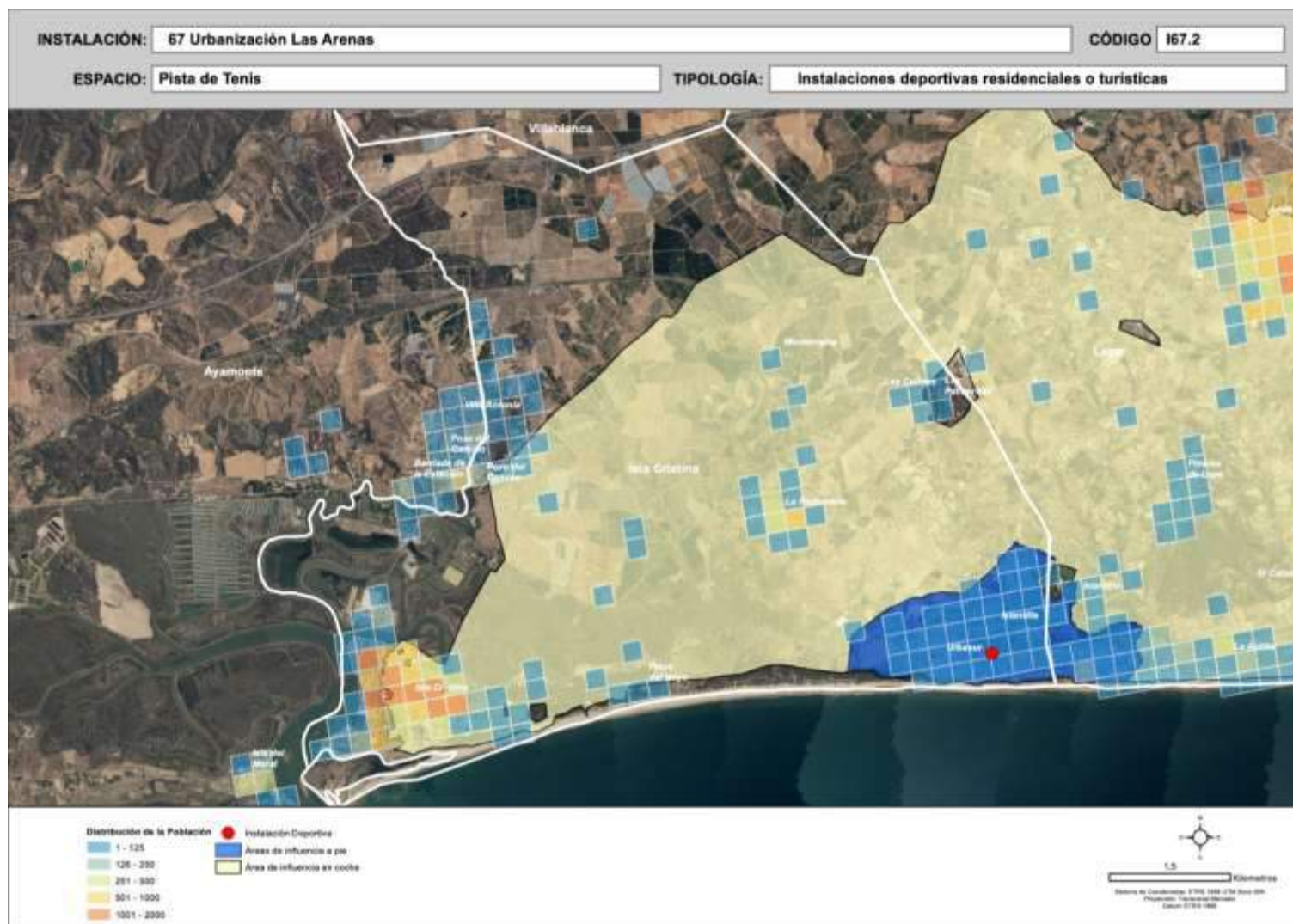


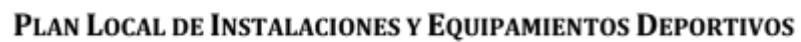
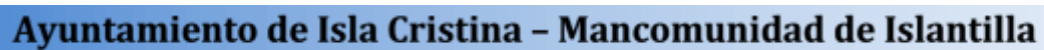
Ayuntamiento de Isla Cristina – Mancomunidad de Islantilla





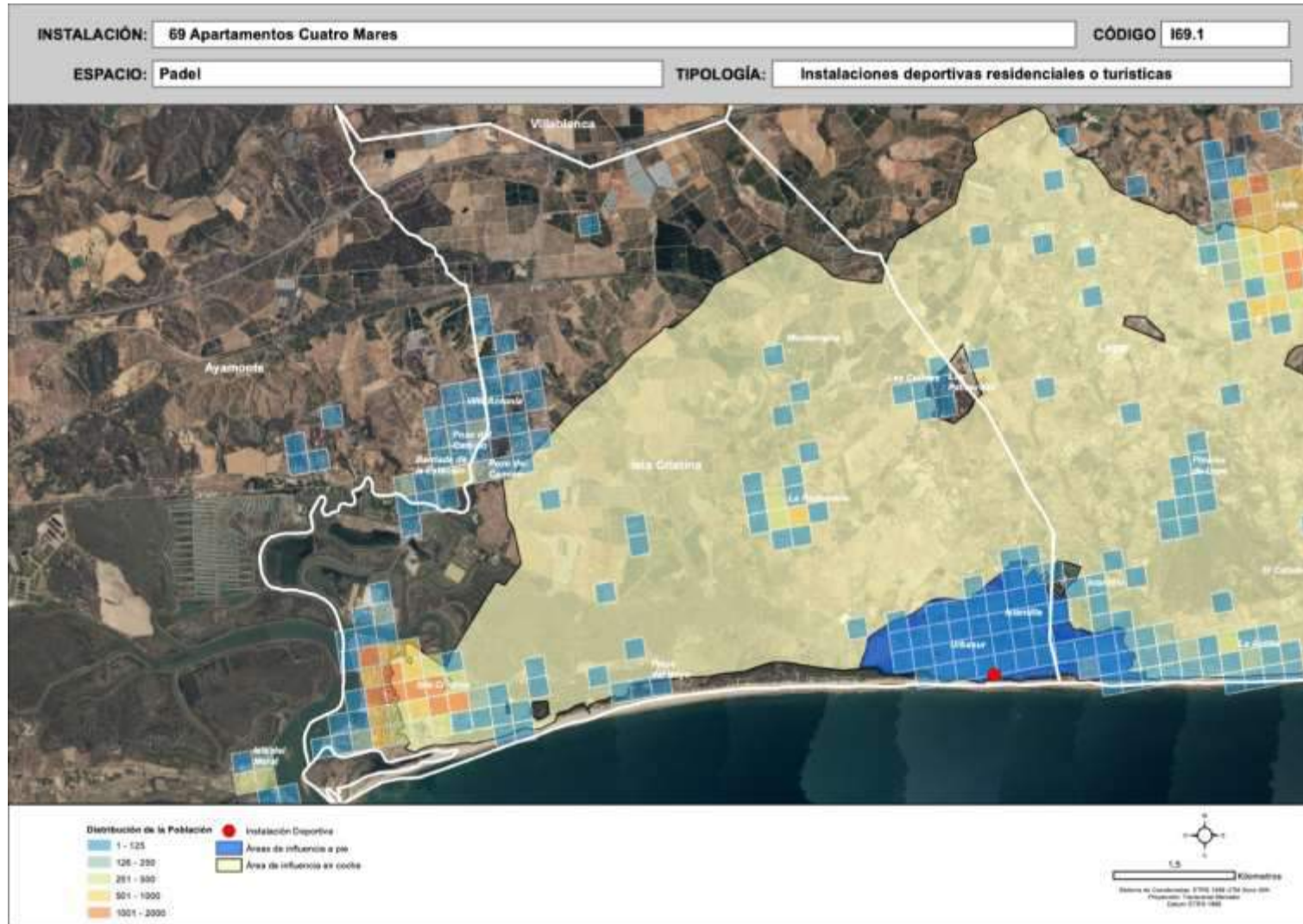
Ayuntamiento de Isla Cristina – Mancomunidad de Islantilla





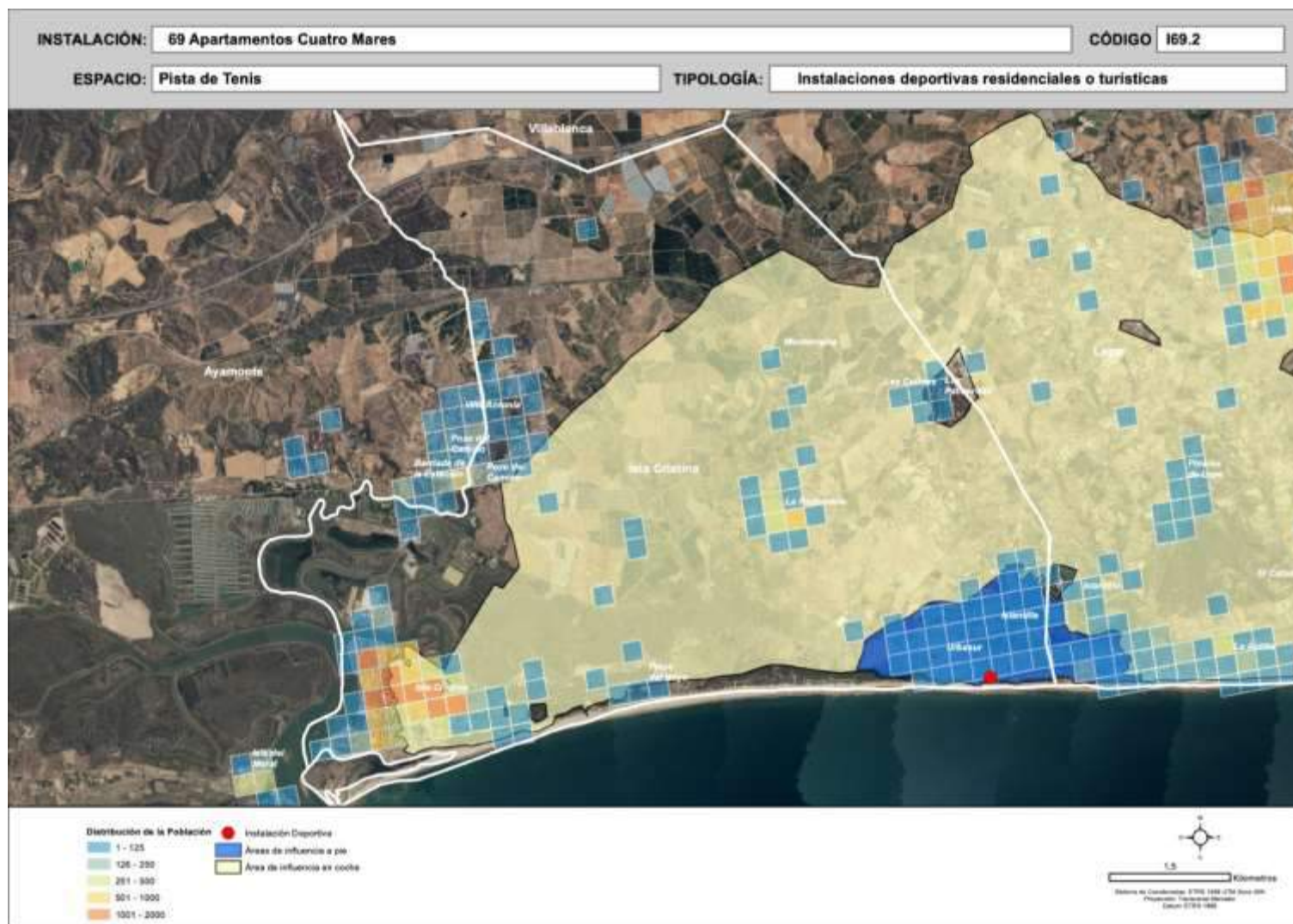


Ayuntamiento de Isla Cristina – Mancomunidad de Islantilla



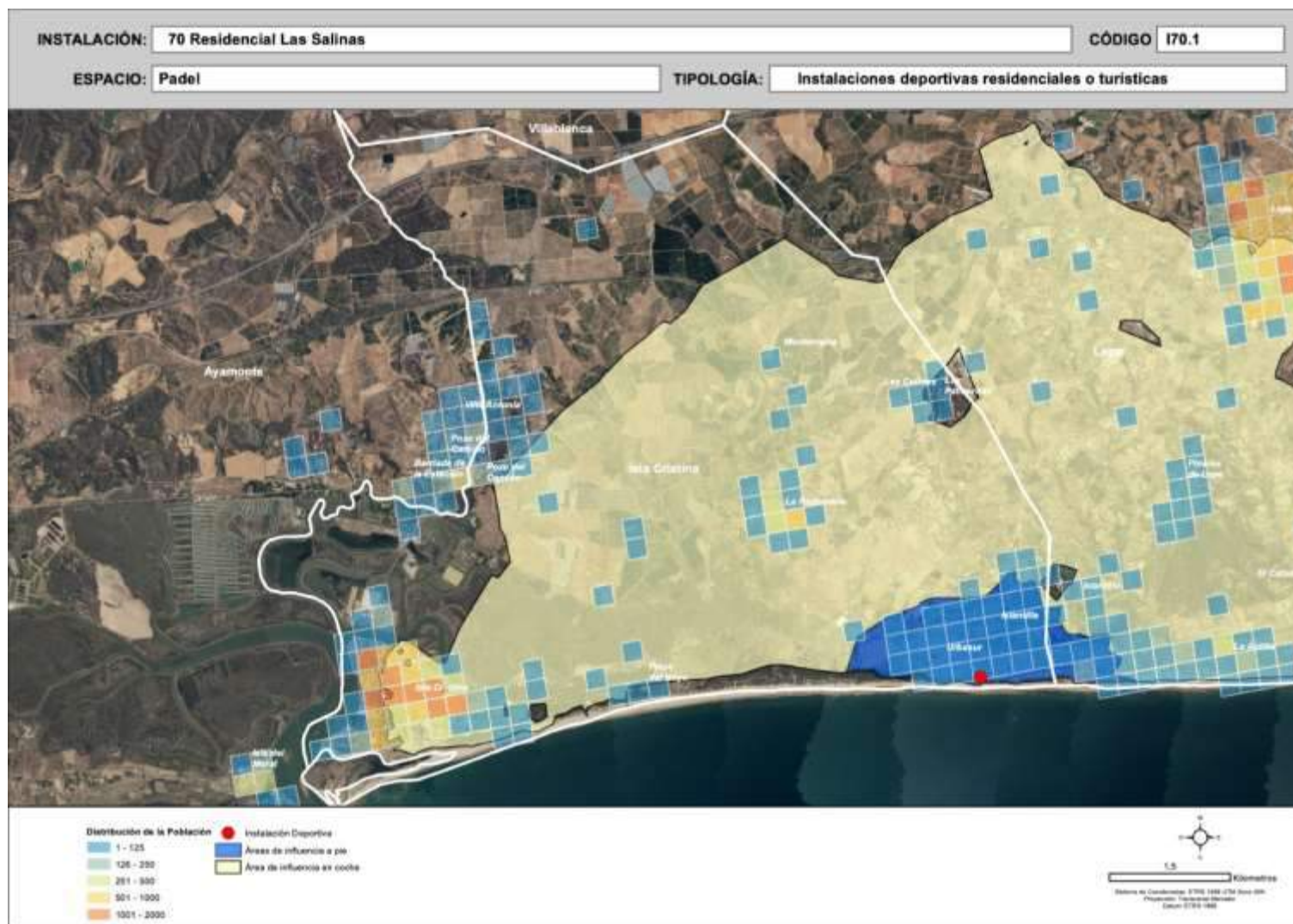


Ayuntamiento de Isla Cristina – Mancomunidad de Islantilla



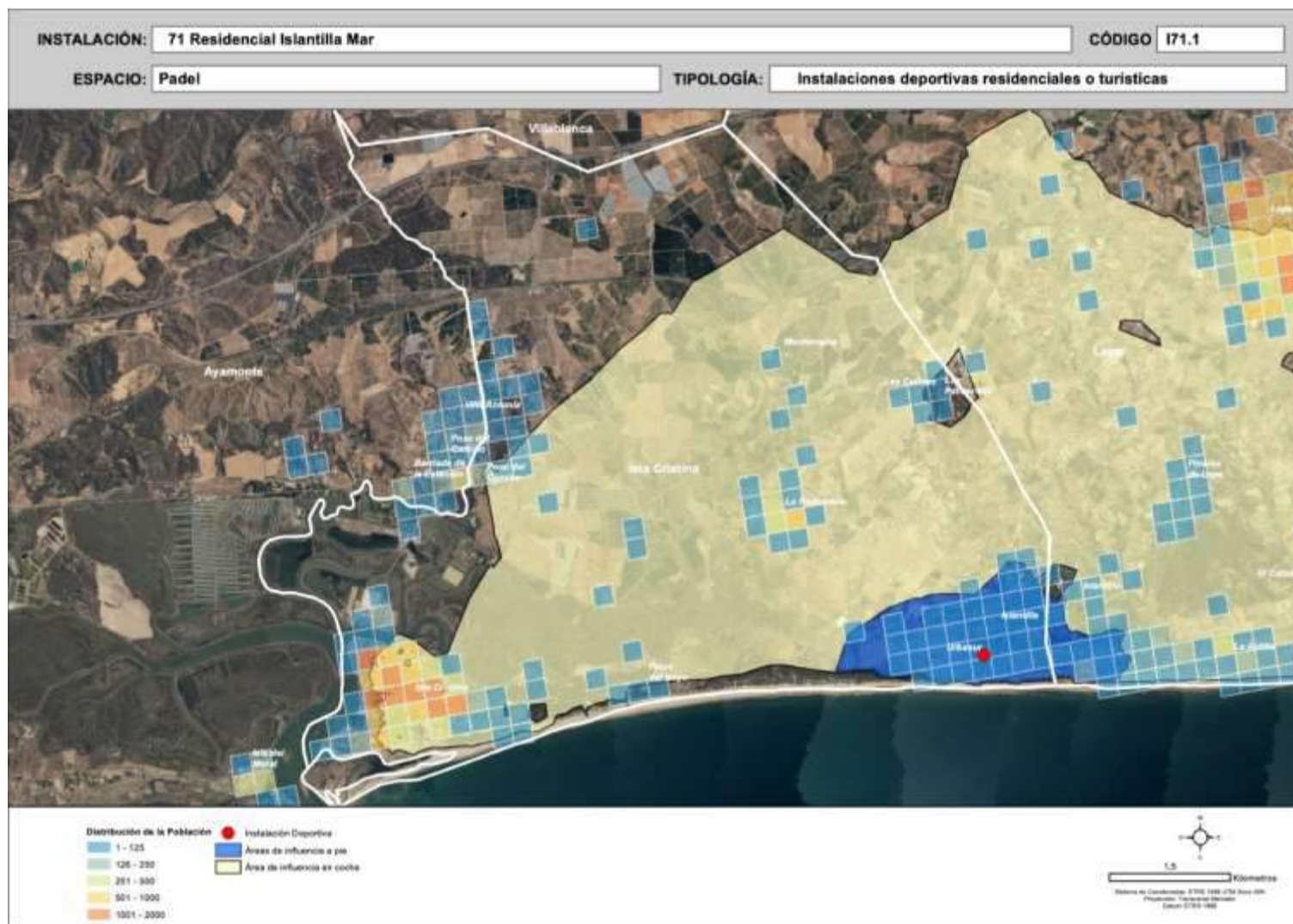


Ayuntamiento de Isla Cristina – Mancomunidad de Islantilla



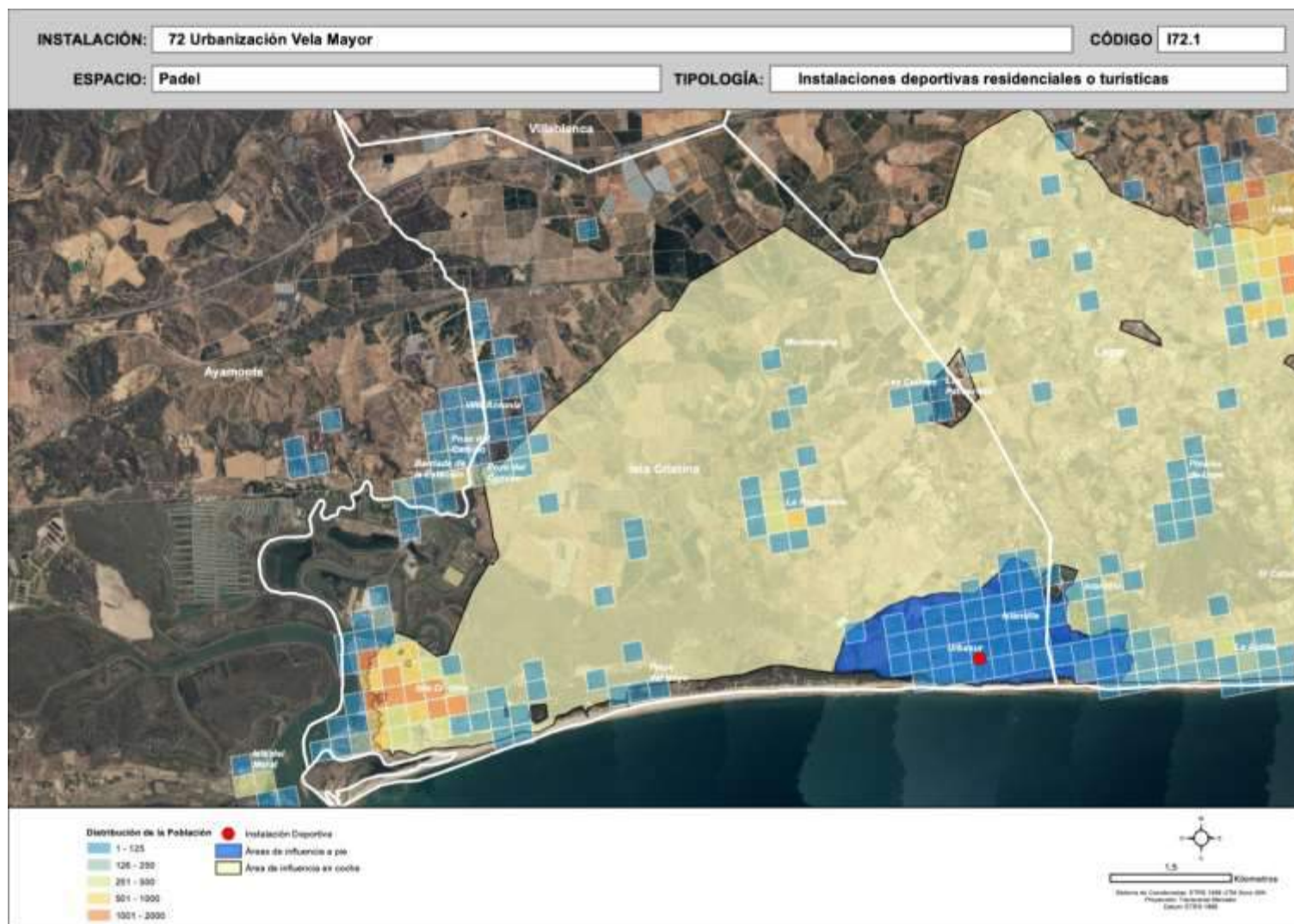


Ayuntamiento de Isla Cristina – Mancomunidad de Islantilla



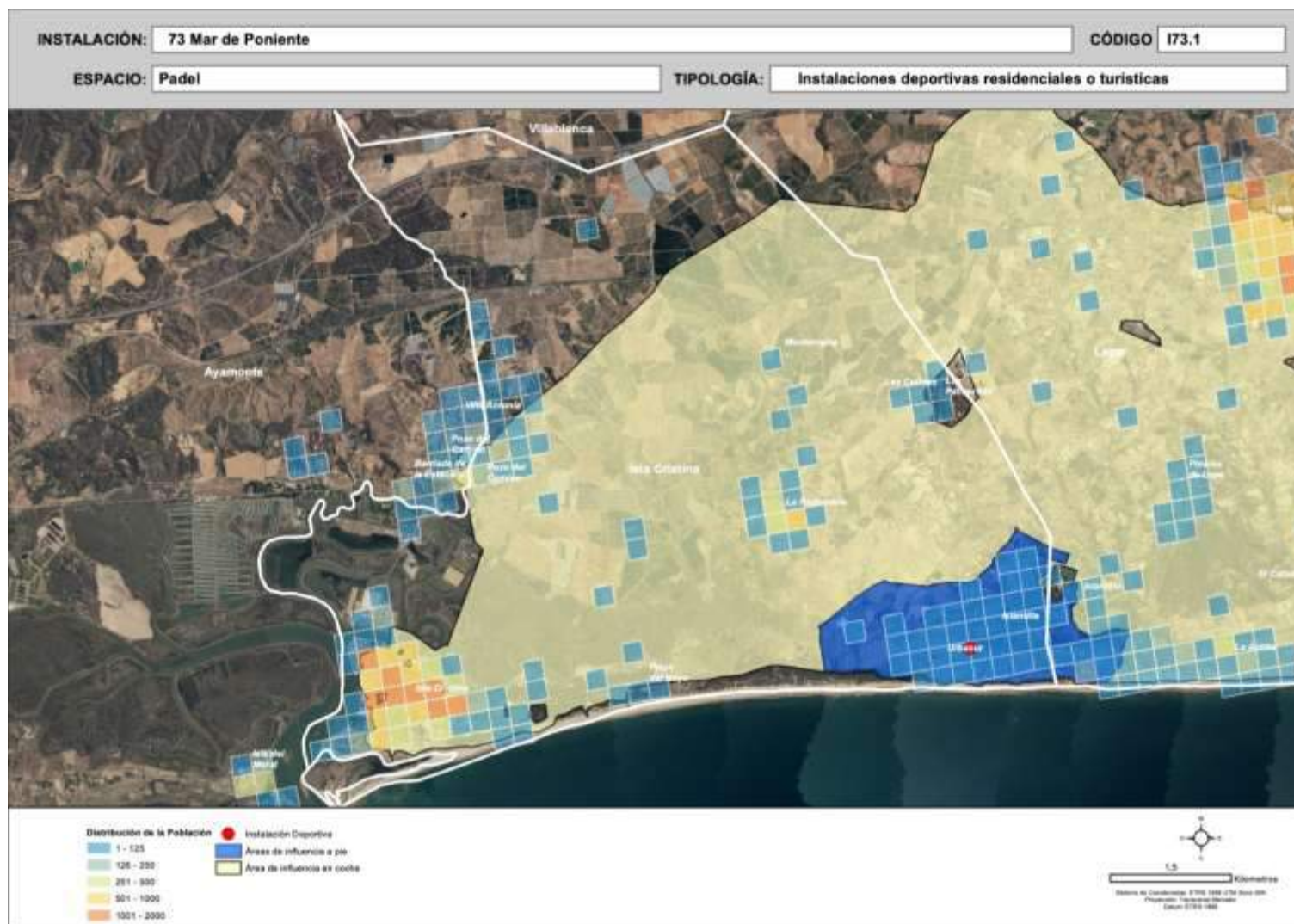


Ayuntamiento de Isla Cristina – Mancomunidad de Islantilla



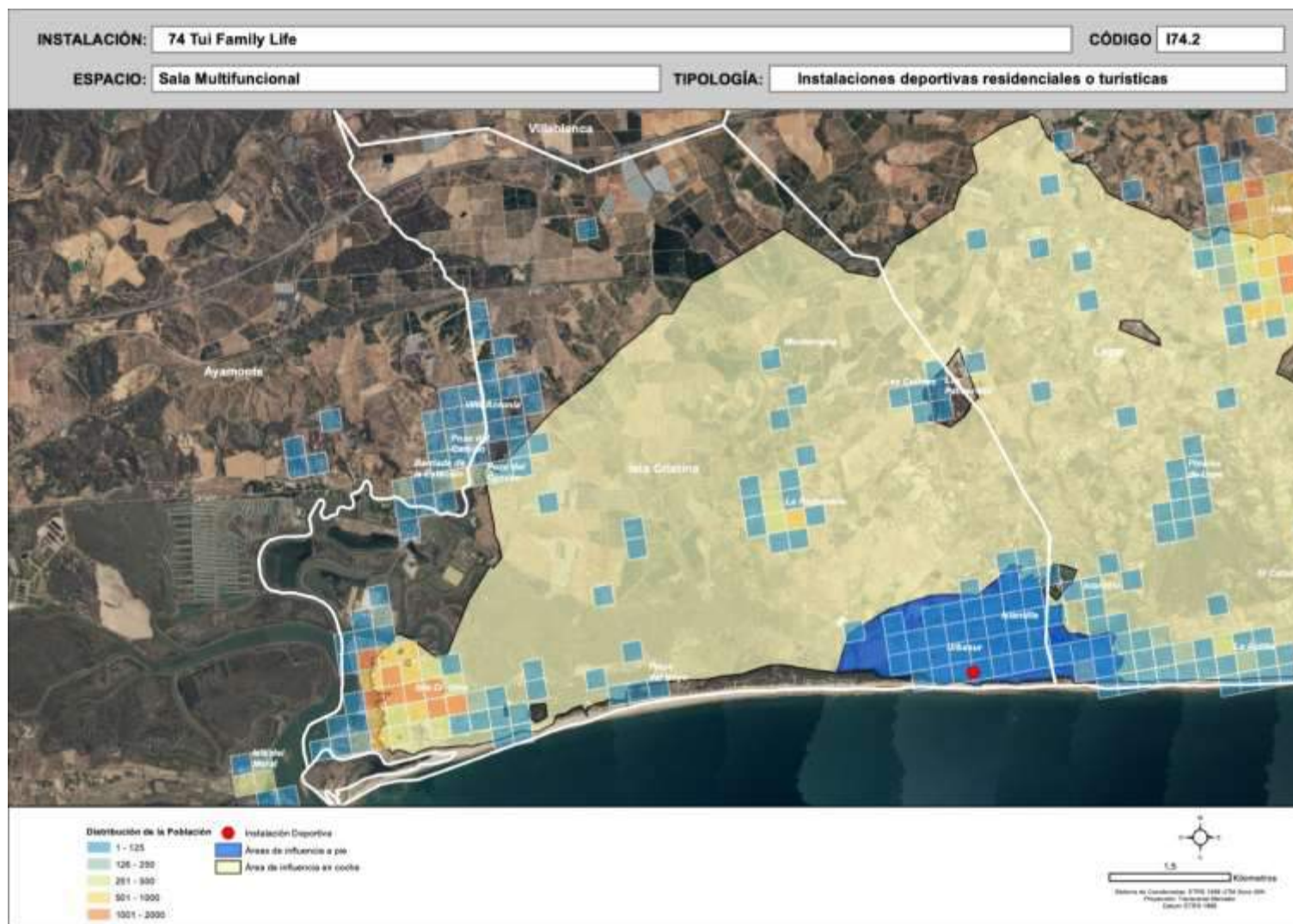


Ayuntamiento de Isla Cristina – Mancomunidad de Islantilla



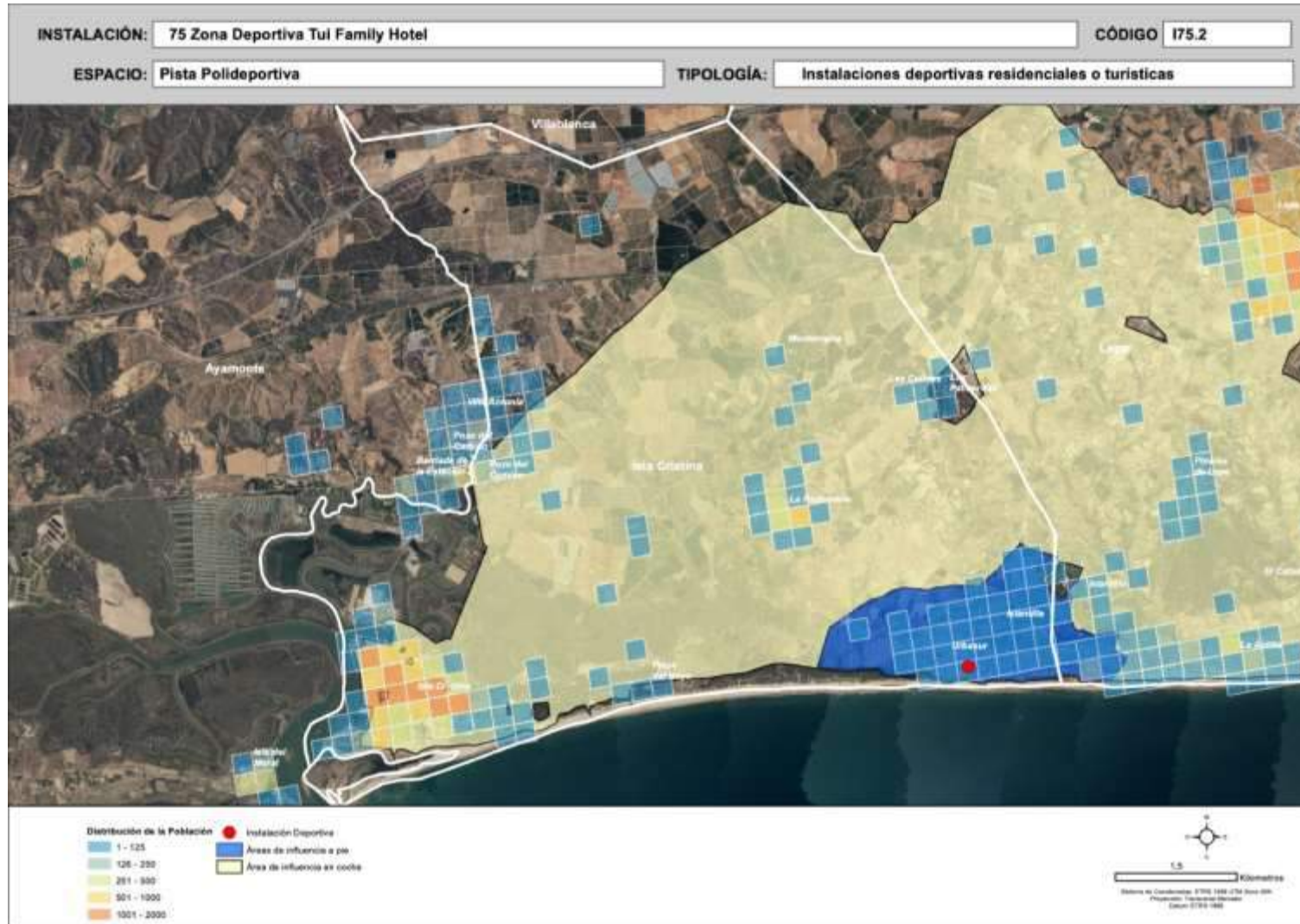


Ayuntamiento de Isla Cristina – Mancomunidad de Islantilla



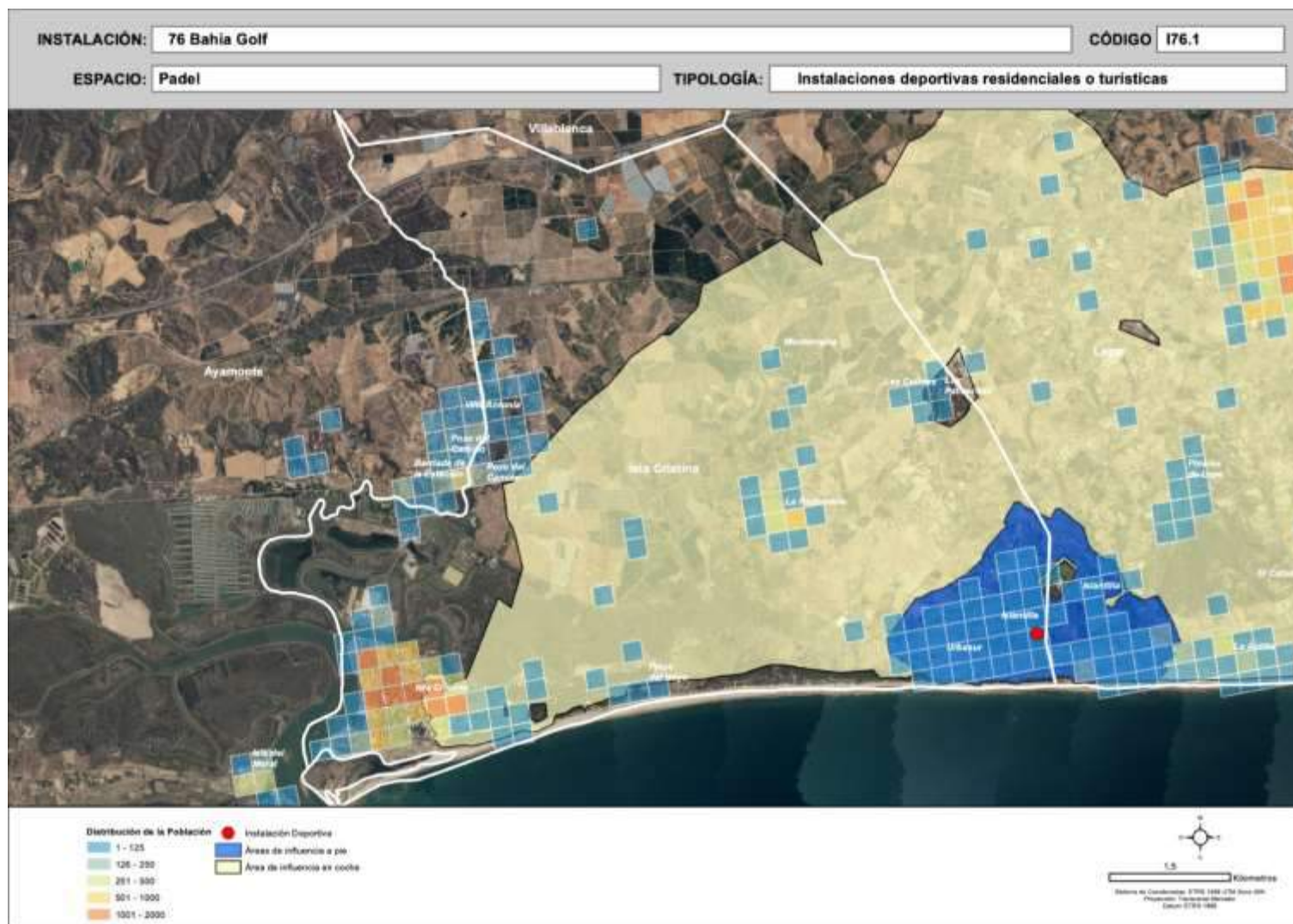


Ayuntamiento de Isla Cristina – Mancomunidad de Islantilla





Ayuntamiento de Isla Cristina – Mancomunidad de Islantilla





Ayuntamiento de Isla Cristina – Mancomunidad de Islantilla

