

Plan local de instalaciones y equipamientos deportivos de la ciudad de Almería

Índice:

1. INTRODUCCIÓN	6
1.1. TENDENCIAS GENERALES DE PRÁCTICA DEPORTIVA	7
1.2. EL MARCO DE REFERENCIA DE LA PROPUESTA DE PLAN LOCAL DE INSTALACIONES DEPORTIVAS	10
1.3. CRITERIOS GENERALES DE PLANIFICACIÓN DE INSTALACIONES DEPORTIVAS EN EL ÁMBITO LOCAL	19
1.4. BASES PREVIAS PARA LA FORMULACIÓN DEL PLAN LOCAL DE INSTALACIONES Y EQUIPAMIENTOS DEPORTIVOS DE ALMERIA (P.L.I.E.D.)	21
1.5. OBJETIVOS DEL PLIED DE LA CIUDAD DE ALMERÍA	23
2. LEGISLACIÓN EN EL ÁMBITO DEPORTIVO	25
2.1. INTRODUCCIÓN	26
2.2 ADMINISTRACIÓN PÚBLICA Y PROMOCIÓN DEL DEPORTE	27
2.3 LEGISLACIÓN SOBRE EL DEPORTE	31
3. INSTALACIONES DEPORTIVAS. CLASIFICACIÓN Y CARACTERÍSTICAS	34
3.1. CONCEPTUALIZACIÓN	35
3.2. ACTIVIDAD DEPORTIVA. TIPOLOGÍA	36
3.3. LAS REDES DE PLANIFICACIÓN DEL SISTEMA DEPORTIVO	37
3.4. EL ESPACIO DEPORTIVO	41
3.5. CLASIFICACIÓN DE INSTALACIONES DEPORTIVAS	57
3.6. ÁREAS DE ACTIVIDAD	60
3.7. CUADRO RESUMEN	61

4. ANÁLISIS DE DEMANDA Y HÁBITOS DEPORTIVOS DE LA CIUDAD DE ALMERIA	62
4.1. EVOLUCIÓN DE LA REALIDAD DEPORTIVA	63
4.2. HÁBITOS DEPORTIVOS DE LA PROVINCIA DE ALMERÍA	65
4.3. ENCUESTA DE HÁBITOS DEPORTIVOS DE LA POBLACIÓN DEL MUNICIPIO	67
4.4. CLUBES DEPORTIVOS LOCALES	72
5. ANÁLISIS DE LAS INSTALACIONES DEPORTIVAS DE LA CIUDAD DE ALMERÍA	101
5.1. TERRITORIO Y POBLACIÓN	102
5.2. EL CENSO DE INSTALACIONES DEPORTIVAS	104
5.3. CONCLUSIONES SOBRE EL CENSO DE INSTALACIONES	116
6. ESTABLECIMIENTO DE MEDIDAS PARA GARANTIZAR LA CALIDAD AMBIENTAL Y LA EFICIENCIA ENERGÉTICA EN LAS INSTALACIONES DEPORTIVAS	118
6.1. INTRODUCCIÓN	119
6.2. FACTORES DE CAMBIO Y EFECTOS AMBIENTALES EN EL ÁMBITO DEL SISTEMA DEPORTIVO	120
6.3. EFICIENCIA ENERGÉTICA EN INSTALACIONES DEPORTIVAS	122
6.4. EFECTOS AMBIENTALES Y SOCIALES POTENCIALMENTE MÁS SIGNIFICATIVOS DE LOS DISTINTOS TIPOS DE INSTALACIONES DEPORTIVAS	123
6.5. CRITERIOS DE CALIDAD AMBIENTAL PARA LAS INSTALACIONES DEPORTIVAS	125
6.6. MEDIDAS PARA MEJORAR LOS CRITERIOS DE CALIDAD AMBIENTAL Y OPTIMIZAR LAS INSTALACIONES DEPORTIVAS	128
6.7. TABLA DE REGISTRO DE CALIDAD AMBIENTAL Y OPTIMIZACIÓN DE LAS INSTALACIONES DEPORTIVAS	135
6.8. RESULTADOS Y CONCLUSIONES DE LAS INSTALACIONES ANALIZADAS	140

Índice:

7. MEDIDAS PARA GARANTIZAR LOS DERECHOS Y DEBERES DE LOS USUARIOS/AS	143
7.1. INTRODUCCIÓN	144
7.2. DERECHOS Y DEBERES DE LOS USUARIOS/AS	144
7.3. PROTECCIÓN DE DATOS	146
8. MEDIDAS PARA GARANTIZAR LA SEGURIDAD EN LAS INSTALACIONES DEPORTIVAS	147
8.1. INTRODUCCIÓN	148
8.2. LA SEGURIDAD EN LA ELABORACIÓN DE PROYECTOS DE INSTALACIONES DEPORTIVAS	148
8.3. LA SEGURIDAD EN LAS INSTALACIONES DEPORTIVAS	150
9. ANÁLISIS REFLEXIVO DEL DIAGNÓSTICO DE SITUACIÓN	154
9.1. DEBILIDADES, AMENAZAS, FORTALEZAS Y OPORTUNIDADES	155
9.2. PRINCIPALES CONCLUSIONES DEL DIAGNÓSTICO DE SITUACIÓN	157
10. PROPUESTAS DE INTERVENCIÓN	158
10.1. PARTICIPACIÓN DE LAS ENTIDADES DEPORTIVAS Y EDUCATIVAS LOCALES	159
10.2. CONCRECIÓN DE DÉFICIT Y POTENCIALIDADES ACTUALES	162
10.3. DETERMINACIÓN DE PRIORIDADES	163
10.4. PRINCIPALES PROPUESTAS DE ACTUACIÓN	164
10.5. OTRAS PROPUESTAS DE ACTUACIÓN	177
10.6. PROPUESTAS DE REMODELACIÓN	178

Índice:

10.7. ANÁLISIS DEL SUELO DISPONIBLE PARA INSTALACIONES DEPORTIVAS	181
10.8. CONCLUSIONES	184
11. MEMORIA ECONÓMICA	185
11. MEMORIA ECONÓMICA	186
12. EVALUACIÓN Y CONTROL	191
12.1. INTRODUCCIÓN	192
12.2. CHECK LIST DE ACTUACIONES	193
12.3. CHECK LIST DE INTERVENCIONES	194
12.4. FICHA DE CONTROL DE SEGUIMIENTO DE LAS INTERVENCIONES	195
13. CONCLUSIONES	196
13.1. PRINCIPALES CONCLUSIONES	197

01.

Introducción

1.1. TENDENCIAS GENERALES DE PRÁCTICA DEPORTIVA

1. Asociación de la actividad física y el deporte a la salud.

En las próximas décadas, la actividad física que practicarán la mayoría de ciudadanos andaluces, estará marcada por su asociación a la mejora de la salud en su sentido más amplio y extenso.

Hoy en día, las evidencias científicas revelan que los hábitos de vida de las personas, están directamente relacionados con su salud. La mayoría de consultas de atención primaria que se realizan en nuestro país tienen que ver con estos hábitos, y está demostrado que la práctica de actividad física ayuda notablemente en la prevención de multitud de patologías.

Este papel preventivo, se muestra fundamental en la búsqueda del ahorro en el gasto sanitario por parte de la administración. Es por ello necesario que la tendencia futura sea la de la promoción de la actividad física por parte de los organismos públicos. Ya desde la OMS y la Unión Europea se están desarrollando iniciativas en este sentido.

2. “Deporte para todos” y “deporte para siempre”.

La concienciación por parte de la sociedad hacia la práctica de la actividad física es cada vez mayor. Esto va a suponer un aumento de la demanda de servicios que faciliten este tipo de actividades.

Para poder dar respuesta a este aumento de la demanda se deberá poner atención en el diseño de las nuevas instalaciones y sus espacios dedicándolos al “deporte para todos” y el “deporte para siempre” que incidan sobre el máximo de personas a lo largo de todas las etapas de sus vidas.

3. Prioridad siempre a los centros educativos.

Será clave también el desarrollo de espacios deportivos en centros escolares, ya que es allí donde mejor se pueden generar hábitos saludables para los más jóvenes.

La construcción de los espacios deportivos en los centros o en lugares anexos siempre va a seguir siendo una prioridad allí donde esto sea posible. El incremento de los hábitos de actividad física vendrá dado por el sistema educativo en las primeras etapas y por el sistema público de salud más adelante. Las instalaciones en/o junto a los centros escolares, garantizan un uso mayoritario por parte de la población – especialmente en los municipios más pequeños -.

4. Una cierta contradicción: “la socialización individual”.

Otro fenómeno que marcará el devenir en cuanto a tendencias en la práctica deportiva es el denominado como “socialización individual”.

Históricamente la socialización de las personas se producía en el trabajo. En la actualidad, la inestabilidad laboral y el crecimiento de las relaciones sociales a través de la red ha generado un cambio cultural en el que las personas interactúan de una forma más superficial y distante. El deporte y la actividad física van a jugar un papel muy importante como agente socializador, ya que muchas personas ven en este tipo de prácticas la oportunidad de relacionarse de forma más activa con los demás.

1.1. TENDENCIAS GENERALES DE PRÁCTICA DEPORTIVA

No obstante, se tenderá a un tipo de relación en actividades sin un compromiso o con compromiso limitado. Esto es importante a la hora de planificar tanto las actividades como las instalaciones. Se va a buscar una interacción social a través de la actividad física, pero sin ataduras y obligaciones.

5. La búsqueda de la inmediatez en los resultados.

Otro aspecto a tener en cuenta para el futuro de la práctica deportiva es el de la inmediatez en los resultados. Las personas buscan actividades que presenten resultados concretos y tangibles en un plazo relativamente corto. Si no es así, abandonan.

Un ejemplo de actividades que están teniendo un nivel de práctica elevado por este motivo es el pádel. El acceso inmediato a un nivel aceptable de juego que permite al practicante divertirse desde el primer momento es clave para su fidelización. Además las dimensiones y el tipo de instalación facilitan la continuidad en el juego asegurando una mayor diversión.

6. Instalaciones y actividades en el medio acuático.

En cuanto al tipo de actividades a desarrollar no podemos perder de vista las relacionadas con el medio acuático. Estas actividades se han convertido en una de las bases para el “deporte para todos” y el “deporte para siempre”.

Anteriormente a la década de los 90 las actividades en el agua se limitaban a la competición, aprender a nadar, y a la recreación durante los meses de verano. En la actualidad existe una gran variedad en la oferta deportiva de los centros.

Se buscan actividades en el medio acuático que conlleven una mejora de la salud y la forma física, así como de las destrezas básicas y del bienestar corporal. Además se buscan espacios accesibles durante todo el año, para todas las edades, para toda la población, todas las formas de práctica y para múltiples objetivos.

7. Pagar lo justo por un servicio de calidad.

En relación a la disponibilidad de recursos económicos para acceder a la práctica deportiva, se puede decir que de forma general, ésta no supone una barrera para la población andaluza. Los ciudadanos tienen cada vez más asumido que los servicios deportivos han de tener un precio si se quiere que sean de cierta calidad. Además la situación económica actual no permite a los municipios proporcionar servicios de este tipo de forma gratuita.

Es justo pensar que el usuario que se beneficia del servicio deportivo pague la mayor parte del coste, y no que el resto de los ciudadanos lo cubran sin utilizarlo.

8. Recuperar el valor educativo del deporte.

La actividad física y el deporte han sido siempre una valiosa herramienta en la formación de los jóvenes. Se ha de recuperar el valor educativo del deporte no sólo para evitar el aumento del sedentarismo, el sobrepeso y la obesidad infantil, sino para inculcar valores como la cultura del esfuerzo, el trabajo en equipo, la disciplina, el compromiso, juego limpio, etc. además de las propias cualidades motrices, físicas y de la salud inherentes a la práctica.

1.1. TENDENCIAS GENERALES DE PRÁCTICA DEPORTIVA

Por tanto aunque la orientación de las actividades deportivas se destine al mayor número de personas posible, no debemos olvidar que el deporte educativo ha de ser una prioridad para la sociedad, tanto de los poderes públicos, como de las familias, clubes, federaciones, y todos los agentes que intervienen en el sector deportivo.

9. La práctica en espacios no convencionales y en el medio natural.

El aumento de la práctica deportiva “por libre” obliga a intervenir sobre el espacio urbano y su adaptación. El 60 % de la práctica de Almería se realiza en espacios públicos, urbanos, o en el medio natural. Aprovechar esta circunstancia puede suponer un ahorro en el coste de construcción de instalaciones deportivas convencionales.

Intervenir sobre espacios urbanos puede ser mucho más rentable tanto económica como socialmente. Existen varios ejemplos de ello en ciudades españolas en las que se han creado zonas de aparatos gimnásticos anti-vandálicos, o programas de intervención para transformar solares, o caminos vecinales, con el objetivo de destinarlos a la práctica deportiva y de actividad física.

De la misma manera se puede aprovechar el medio natural como espacio deportivo. En muchos municipios podemos encontrar muy cerca espacios naturales de alta calidad y con muchas posibilidades de cara a la realización de actividades deportivas sin tener que invertir en una instalación que sería mucho más costosa.



10. Fomentar la práctica deportiva entre las mujeres jóvenes.

La menor práctica de ejercicio físico entre las mujeres se está convirtiendo en un problema endémico de la sociedad española. Cada vez se es más consciente del problema y se destinan más recursos, pero resultan insuficientes. Este porcentaje tan bajo está achacado a la falta de tiempo para practicar deporte en primer lugar, seguido de la falta de gusto por la práctica de actividad física y, por último, aspectos contextuales (compañía, falta de recursos, modelos sociales...).

Es por ello, que debemos buscar formulas y medias encaminadas a mejorar los índices de práctica deportiva entre las mujeres jóvenes y adolescentes, como:

- Incentivar otras características fundamentales de las actividades físico-deportivas como la interacción social, expresión de habilidades y capacidades personales, autodesarrollo, o el simple disfrute de la práctica”.
- Reformular la oferta de actividades físico-deportivas según las preferencias de la mujer joven para facilitar su incorporación a la práctica.
- Planificar una oferta de práctica deportiva diferenciada por género, especialmente a partir de los 16 años.
- Fortalecer el apoyo del entorno social próximo a la mujer joven y garantizar la continuidad de la oferta deportiva femenina fuera del entorno escolar.

1.2. EL MARCO DE REFERENCIA DE LA PROPUESTA DE PLAN LOCAL DE IIDD

El Marco de referencia del presente Plan local de Instalaciones Deportivas de Almería lo constituyen los siguientes antecedentes:

A nivel internacional:

- Libro Blanco del Deporte de la Comisión Europea (*Comisión Europea, 11 de julio de 2007*).
- Los Objetivos de Desarrollo Sostenible, también conocidos por sus siglas ODS, una iniciativa impulsada por Naciones Unidas para dar continuidad a la agenda de desarrollo tras los Objetivos de Desarrollo del Milenio.
- Recomendaciones de la OMS (*Organización Mundial de la Salud*) en lo referente al Deporte y su práctica.

A nivel específico:

- La Ley 5/2010, de 11 de junio, de Autonomía Local de Andalucía. (*Publicado en BOJA núm. 122 de 23 de Junio de 2010 y BOE núm. 174 de 19 de Julio de 2010. Vigencia desde 23 de Julio de 2010. Revisión vigente desde 01 de Enero de 2018*).
- Ley 5/2016, de 19 de julio, del Deporte de Andalucía. (*Publicado en BOJA núm. 140 de 22 de Julio de 2016 y BOE núm. 188 de 05 de Agosto de 2016 Vigencia desde 22 de Agosto de 2016. Revisión vigente desde 19 de Septiembre de 2017*).
- Plan Director de Instalaciones y Equipamientos Deportivos de Andalucía (PDIEDA). (*Acuerdo de 25 de septiembre de 2018, del Consejo de Gobierno*).

Tal y como se refleja en el citado Plan el deporte español ha experimentado un notable progreso en las tres últimas décadas, contribuyendo de manera fundamental al establecimiento de una sociedad más justa, equilibrada y, cada vez más, asentada en el “estado del bienestar”.

El deporte en España se ha democratizado (a nivel organizativo y de accesibilidad), se ha descentralizado de forma positiva, se ha convertido en un sector económico muy importante generador de miles de puestos de trabajo y ha contribuido a mejorar nuestra proyección e imagen internacional gracias a los resultados de los deportistas españoles y la organización de grandes eventos deportivos.

Salta a la vista que España es ya en un referente deportivo mundial. Deportistas y equipos españoles ocupan posiciones relevantes en el contexto internacional.

Sin embargo, el nivel de práctica de actividad física de la población española es todavía bajo e insuficiente, y presenta grandes diferencias con el resto de los países desarrollados con los que nuestro país se compara permanentemente. Veamos algunos datos de interés:

- Según el Eurobarómetro 2018, El 46% de los españoles no practicó deporte en 2017, una tasa que sólo empeoran Italia y Portugal, entre otras.

1.2. EL MARCO DE REFERENCIA DE LA PROPUESTA DE PLAN LOCAL DE IIDD

- La inactividad afectó, especialmente, a los jubilados y las empleadas y empleados del hogar, ya que el 72% y el 71% de ellos, respectivamente, no hicieron ejercicio. También afectó a los autónomos, puesto que el 60% de los españoles que trabajaban por cuenta propia no hicieron deporte. Por el contrario, este porcentaje se redujo hasta el 27% en entre los estudiantes y un 34% entre los directivos.
- En España, el 14% de la población practicó deporte con regularidad, es decir, lo hizo durante los siete días de la última semana, mientras que el 29% lo hizo uno, dos o tres días.
- Según el informe elaborado por la OMS y publicados por la revista The Lancet en septiembre del 2018 muestran que un 25% de la población mundial no cumple con las recomendaciones mínimas de actividad física semanal. Estas recomendaciones, para adultos de entre 18 y 64 años, consisten en la realización de al menos 150 minutos de actividad aeróbica moderada, o 75 minutos de actividad de intensidad vigorosa, a la semana.
- Asimismo, está demostrado científicamente que un comportamiento sedentario puede desarrollar más de 35 enfermedades o trastornos crónicos y por ello la OMS, dentro de los 9 objetivos voluntarios sobre enfermedades no transmisibles para el 2025, se marcó en 2013 la reducción relativa de la prevalencia de actividad física insuficiente en un 10%.
- España es uno de los países donde más deporte se practicó al aire libre. El 53% de las personas optaron por el ejercicio outdoor, mientras que la media europea fue del 40%. Sin embargo, El fitness corporate tampoco ha terminado de afianzarse en España, a que mientras que el 13% de los europeos hizo ejercicio en el trabajo, sólo el 4% de los españoles tuvo la oportunidad de hacerlo.

- Los jóvenes estudiantes, de 16 a 24 años, son los más sedentarios. Lo cual debería hacernos reflexionar sobre el estilo de vida que llevan nuestros jóvenes. Luego baja el porcentaje para volver a subir entre los 65 y los 74 años. En cuanto al género, las mujeres son en términos menos sedentarias que los hombres aunque practiquen menos actividad física.
- En España un 13,4% de todas las muertes son atribuibles a la inactividad física¹⁹. Esto supone más de 52.000 muertes al año como consecuencia de la inactividad física.
- Analizando la información relativa a la repercusión económica de las muertes prematuras y las enfermedades ocasionadas por la inactividad física en nuestro país, esta representa un gasto directo de más de 1.367 millones de euros anuales.
- El sedentarismo y sobrepeso en España representan un coste económico importante para la sanidad pública. El sobrepeso representa el 7% de los gastos sanitarios en la Unión Europea. Un adulto obeso gasta un 37% más en atención sanitaria y un 75% más en medicamentos.

A pesar de los avances y de las iniciativas públicas en la materia, muchos colectivos todavía tienen difícil el acceso a la práctica deportiva cotidiana, con objetivos de salud, cohesión social o recreación.

La práctica de la actividad física de las mujeres es entre 15 y 20 puntos porcentuales menor a la de los hombres. En el deporte federado, las licencias femeninas representan en torno al 20% del total.

1.2. EL MARCO DE REFERENCIA DE LA PROPUESTA DE PLAN LOCAL DE IIDD

Así mismo, las directrices establecidas por la Unión Europea con objeto de promover la actividad física y el deporte, la salud, la planificación urbana, el transporte sostenible, el entorno de trabajo, la inserción social, la actividad de las personas mayores, pueden ser abordadas mediante la realización de un Plan Local de Instalaciones Deportivas, en el sentido que algunas de estas directrices tienen que ver, directa o indirectamente, con las instalaciones deportivas. Siendo especialmente aplicables y estando dirigidas a los poderes públicos locales en materia de infraestructuras deportivas las siguientes:

- Desarrollar un inventario de todas las instalaciones deportivas y de ocio y ampliarlas cuando sea necesario, probablemente con la ayuda de las organizaciones deportivas.
- Asegurar que tanto los habitantes de las zonas urbanas como de las áreas rurales tienen fácil acceso desde cualquier lugar a los espacios deportivos (infraestructura y transporte público).
- Asegurar un acceso abierto a todos los ciudadanos a las instalaciones deportivas, teniendo en cuenta la igualdad de género y de oportunidades.
- En todos los lugares adecuados para el transporte en bicicleta, las autoridades, en el nivel local deben de planificar y crear infraestructuras apropiadas para que los ciudadanos vayan al colegio a pie y en bicicleta.

Nombrar como referencia también de este Plan Local, la Ley de Autonomía Local de Andalucía, en cuyo Capítulo II de "Competencias" y artículo 9 "Competencias Municipales" establece que el municipio tiene una serie de competencias propias directamente relacionadas con la elaboración del presente Plan Local de Instalaciones Deportivas:

1. *Ordenación, gestión, ejecución y disciplina urbanística. En cuanto al apartado:*
 - a) Elaboración, tramitación y aprobación inicial y provisional de los instrumentos de planeamiento general.
 - b) Elaboración, tramitación y aprobación definitiva del planeamiento de desarrollo, así como de las innovaciones de la ordenación urbanística que no afecten a la ordenación estructural.
 - c) Aprobación de proyectos de actuación para actuaciones en suelo no urbanizable.
2. *Promoción, defensa y protección de la salud pública. En los apartados:*
 - a) El desarrollo de programas de promoción de la salud, educación para la salud y protección de la salud, con especial atención a las personas en situación de vulnerabilidad o de riesgo.
3. *Promoción del turismo. En el apartado:*
 - a) El diseño de la política de infraestructuras turísticas de titularidad pública.

1.2. EL MARCO DE REFERENCIA DE LA PROPUESTA DE PLAN LOCAL DE IID

4. *Promoción del deporte y gestión de equipamientos deportivos de uso público. En lo concerniente a los apartados.*
 - a) La construcción, gestión y el mantenimiento de las instalaciones y equipamientos deportivos de titularidad propia.
 - b) La formulación de la planificación deportiva local.
 - c) **LEY 5/2016, DE 19 DE JULIO, DEL DEPORTE DE ANDALUCÍA.**

Otra normativa en la que nos apoyamos para el desarrollo de los PLIED es la última Ley del Deporte de Andalucía, quien indica que "en relación a las instalaciones deportivas, que aparecen reguladas en el título V, debe destacarse la novedad que representa el criterio para calificarlas como de uso público o privado, según se encuentren o no abiertas al público en general, con independencia de su titularidad, y en convencionales y no convencionales, dando en este último caso al medio natural tal carácter cuando se utilice para la práctica deportiva. Se regulan también por primera vez los criterios de sostenibilidad y viabilidad que habrán de aplicarse para la construcción, reforma, ampliación y gestión de las instalaciones deportivas.

Igualmente destacable resulta la declaración de interés deportivo autonómico de determinadas instalaciones deportivas como expresión de un estándar de calidad, excelencia y de interés general", y "el título VI está dedicado a la aplicación de políticas de fomento en el deporte, estableciendo para ello la posibilidad de otorgar ayudas públicas para contribuir a su financiación dentro de las disponibilidades presupuestarias, así como la previsión de convocatorias de ayudas públicas para la construcción, reforma, mejora y equipamiento de las instalaciones deportivas, sujetas en todo caso a la legislación comunitaria, estatal y autonómica de aplicación. Por otra parte, se contempla la posibilidad de fomentar el patrocinio y el mecenazgo deportivos".

D. EL PLAN DIRECTOR DE INSTALACIONES Y EQUIPAMIENTOS DEPORTIVOS DE ANDALUCÍA (PDIEDA).

Sin embargo, el marco de referencia más importante del presente Plan local viene determinado por el Plan Director de Instalaciones y Equipamientos Deportivos (en adelante PDIEDA), donde se indica que los Planes Locales de Instalaciones y Equipamientos Deportivos serán elaborados por las corporaciones locales y tienen entre sus fines establecer previsiones sobre instalaciones deportivas para la dotación, por los planes de urbanismo, de las reservas de suelo correspondientes, proporcionando a la población las instalaciones deportivas necesarias para la práctica del deporte y el desarrollo de competiciones deportivas.

De acuerdo con lo establecido en el artículo 71.3 de la Ley del Deporte, la Consejería competente en materia de deporte podrá establecer fórmulas de cooperación con las entidades locales para la elaboración de planes locales de instalaciones y equipamientos deportivos.

El PDIEDA establece lo siguiente sobre los Planes Locales de Instalaciones y Equipamientos Deportivos:

1. Objeto.

1. Los planes locales de instalaciones y equipamientos deportivos concretarán las actuaciones que, en desarrollo de los planes directores de instalaciones y equipamientos deportivos aprobados por la Comunidad Autónoma, se propongan llevar a cabo los municipios andaluces dentro de sus respectivos ámbitos territoriales y de competencia.

1.2. EL MARCO DE REFERENCIA DE LA PROPUESTA DE PLAN LOCAL DE IID

2. Las corporaciones locales andaluzas podrán elaborar y aprobar planes sobre instalaciones deportivas que tengan por objeto, entre otras, las siguientes previsiones:
 - a. La construcción de instalaciones deportivas destinadas al uso público.
 - b. La dotación a los centros escolares de instalaciones y material de carácter deportivo.
 - c. La modernización y mejora de instalaciones deportivas públicas, especialmente las destinadas a mejorar su accesibilidad.
 - d. La dotación a las instalaciones deportivas públicas de material deportivo, así como de personal técnico-deportivo y facultativo adecuado.

2. Contenido.

Los planes locales de instalaciones deportivas contendrán, al menos, los siguientes pronunciamientos y determinaciones:

1. Análisis y diagnóstico de la situación y de las necesidades en la zona de instalaciones deportivas. Para ello, los Planes Locales de Instalaciones y Equipamientos Deportivos contendrán:
 - a. Un Inventario Local de Instalaciones Deportivas con las siguientes características:
 - I. El Inventario Local contendrá la información recogida en el Anexo I en el modelo de solicitud de contiene.

- II. La localización de las instalaciones deportivas deberá ser normalizada de acuerdo con los parámetros técnicos establecidos en el Plan estadístico y Cartográfico de Andalucía. Para ello deberá de contar con un identificador único y constante para cada registro. La localización podrá ser efectivamente inscrita en el registro por medio de las coordenadas geográficas de la instalación o bien por medio del aporte de la dirección postal de la instalación, entendiendo que las direcciones postales que se recojan en el registro de Instalaciones Deportivas deberán ser extraídas del callejero digital de Andalucía unificado (CDAU).
 - b. Un Estudio de Hábitos Deportivos de la población, que contendrá al menos:
 - I. Encuestas desagregadas por sexo para la planificación de instalaciones deportivas.
 - II. Indicadores pertinentes al género, capaces de identificar las brechas de género.
 - III. Datos de satisfacción de personas usuarias desagregados por sexo.
 - IV. Datos de porcentajes de mujeres y hombres que realizan deporte federado y no federado desagregados por sexo y modalidad deportiva.
2. Tendrá en cuenta el análisis de la oferta, la demanda y la calidad de las instalaciones existentes, y promoverán además el diseño y construcción de las instalaciones orientadas al cumplimiento de estándares de calidad, accesibilidad y sostenibilidad. Para ello, se estudiará:

1.2. EL MARCO DE REFERENCIA DE LA PROPUESTA DE PLAN LOCAL DE IID

- a. Disponibilidades de suelo existente, apto para ser destinado a uso deportivo, y previsiones sobre el particular del planeamiento urbanístico en vigor.
 - b. Previsiones sobre instalaciones deportivas necesarias y otros objetivos a conseguir, indicando las prioridades, plazos de ejecución, costes y fuentes de financiación.
 - c. Previsiones sobre inversiones y obras que puedan acogerse a los planes provinciales de cooperación a las obras y servicios municipales.
 - d. La programación de las actuaciones necesarias para su ejecución y aplicación.
 - e. Establecimiento de los mecanismos adecuados para el seguimiento y verificación del grado de cumplimiento de sus objetivos, así como la fiscalización y control de la ejecución de sus previsiones y determinaciones.
3. Estudio y condiciones de calidad ambiental de las actuaciones previstas en relación con el respeto al medio ambiente.
 4. Establecimiento de medidas para garantizar la seguridad, calidad y eficiencia energética de las instalaciones deportivas y los derechos y deberes de los usuarios.
 5. Aquellos otros que establezcan los planes directores de instalaciones y equipamientos deportivos aprobados por la Comunidad Autónoma.

Los planes locales de instalaciones deportivas deberán contar con la documentación técnica y, en su caso, gráfica necesaria para la correcta comprensión y aplicación de su contenido y determinaciones.

3. Colaboración de las provincias.

1. Las provincias podrán colaborar con los municipios en la elaboración de sus planes locales de instalaciones y equipamientos deportivos.
2. Asimismo, las provincias podrán cooperar financiera y técnicamente con los municipios andaluces para la construcción de instalaciones deportivas, siempre que estén reguladas en los planes directores de instalaciones y equipamientos deportivos aprobados por la Comunidad Autónoma o en el Plan de Ordenación del Territorio de Andalucía.

4. Elaboración de planes locales.

1. Los Planes Locales de Instalaciones y Equipamientos Deportivos se elaborarán bajo la dirección y supervisión municipal teniendo en cuenta la planificación territorial regulada en los planes directores de instalaciones y equipamientos deportivos aprobados por la Comunidad Autónoma.

Sin perjuicio de los informes sobre los aspectos urbanísticos, territoriales y ambientales del plan que, en su caso, correspondan, el proyecto de plan local, éste será remitido antes de su aprobación municipal a la Consejería competente en materia de Deporte, la cual podrá formular recomendaciones y propuestas de modificaciones a su contenido, teniendo éstas últimas carácter vinculante cuando supongan aplicación o desarrollo de previsiones o determinaciones de los planes directores de instalaciones y equipamientos deportivos aprobados por la Comunidad Autónoma.

1.2. EL MARCO DE REFERENCIA DE LA PROPUESTA DE PLAN LOCAL DE IIDD

3. El parecer de la Secretaría General para el Deporte se considerará favorable al plan municipal elaborado, si transcurren dos meses desde que el plan tuvo entrada en el Registro General de la Consejería sin que ésta hubiera notificado dicho parecer al ayuntamiento.
4. En ningún caso el parecer favorable de la Consejería implicará compromiso financiero para ésta.

5. Aprobación de planes locales.

1. Corresponde a los Ayuntamientos la aprobación definitiva del Plan Local de Instalaciones y Equipamientos Deportivos.
2. En el expediente deberá constar un certificado acreditativo de la conformidad de las determinaciones del plan local con el planeamiento urbanístico en vigor.
3. En el expediente deberá constar un certificado acreditativo del cumplimiento de lo establecido en el artículo 36 de la Ley 7/2007, de 9 de julio de Gestión Integrada de la Calidad Ambiental.
4. Se remitirá a la Consejería competente en materia de Deporte una copia certificada del Plan Local aprobado.

6. Revisión de planes locales.

1. Los Planes Locales de Instalaciones y Equipamientos Deportivos serán revisados cuando resulten afectados por nuevas determinaciones de los planes de instalaciones y equipamientos deportivos aprobados por la Comunidad Autónoma. También podrán serlo por la aparición de circunstancias sobrevenidas que alteren sustancialmente su contenido, así como por el agotamiento de sus previsiones
2. La revisión de los planes locales se llevará a cabo conforme al procedimiento establecido para su elaboración.

Los Planes Locales de Instalaciones y Equipamientos Deportivos tendrán vigencia mientras no se elabore un nuevo Plan Local, a no ser que en el propio Plan Local se fije un periodo de vigencia de acuerdo con las competencias de las entidades locales en la planificación deportiva.

7. Modificación puntual de los planes locales.

En caso de necesidad de modificar puntualmente un Plan Local, la corporación municipal elaborará un documento justificativo de la modificación propuesta, cuyo procedimiento se llevará a cabo conforme al procedimiento establecido en el presente PDIEDA para su elaboración.

1.2. EL MARCO DE REFERENCIA DE LA PROPUESTA DE PLAN LOCAL DE IID

8. Efectos de los planes locales.

8.1. Publicidad y obligatoriedad:

1. Los planes locales de instalaciones deportivas serán públicos, debiendo ser objeto de publicación en el Boletín Oficial de la Provincia.
2. Los planes locales entrarán en vigor de acuerdo con lo que dispongan sus determinaciones, debiendo éstas expresar su específico carácter obligatorio, concretando el procedimiento y las condiciones de su cumplimiento.

8.2. Previsión de suelo para instalaciones deportivas:

1. En el supuesto de que las determinaciones sobre instalaciones deportivas contenidas en un plan local no se ajusten al planeamiento urbanístico, se exigirá para el informe de la Consejería competente en materia de Deporte con carácter previo a la aprobación del plan, la modificación o revisión de dicho planeamiento urbanístico.
2. Las reservas de suelo destinadas a zonas deportivas, en aplicación del Plan Director de Instalaciones y Equipamientos Deportivos de Andalucía y de los planes provinciales de Instalaciones Deportivas de Andalucía y de los planes locales de instalaciones deportivas, se podrán computar en los planes parciales de ordenación, a los efectos del cumplimiento de los mínimos establecidos en la Ley 7/2002 de 17 de diciembre de Ordenación Urbanística de Andalucía.

9. Garantías de las reservas de suelo destinadas a instalaciones deportivas.

1. El contenido de los Planes Locales de instalaciones y equipamientos deportivos en desarrollo de los planes directores de instalaciones y equipamientos deportivos aprobados por la Comunidad Autónoma servirá de referencia para el posible incremento de los porcentajes y módulos reservados a zonas deportivas, establecidos como mínimos obligatorios para los planes parciales de ordenación en la Ley 7/2002 de 17 de diciembre de Ordenación Urbanística de Andalucía.

2. Las modificaciones del planeamiento urbanístico, de aquellos municipios que tengan plan local de Instalaciones y equipamientos deportivos, que supongan la eliminación o alteración sustancial de los espacios o reservas destinados a instalaciones deportivas requerirán informe de la Consejería competente en materia de Deporte sobre la necesidad de adaptar el plan local de instalaciones y equipamientos deportivos.

10. Ejecución de los planes locales: Administración actuante.

1. La ejecución y gestión de las actuaciones previstas en los planes locales de instalaciones y equipamientos deportivos corresponderá a las respectivas Entidades Locales, por sí solas o asociadas, y a la Junta de Andalucía conforme a lo dispuesto en los propios Planes.

2. El municipio actuante podrá, de acuerdo con las previsiones del plan, encomendar su ejecución, total o parcialmente, a un órgano de gestión municipal o consorciado con otras entidades públicas y privadas, reservándose, todo caso, la dirección y el control sobre sus actuaciones.

1.2. EL MARCO DE REFERENCIA DE LA PROPUESTA DE PLAN LOCAL DE IIDD

3. El convenio que, en cada caso, regule el órgano de gestión deberá concretar las obras, inversiones y actuaciones a realizar, así como los compromisos contraídos por las entidades participantes, sin perjuicio de los restantes requisitos exigidos por la legislación vigente.

11. Colaboración de la consejería competente en materia de deporte.

1. La Consejería competente en materia de Deporte, conforme a las determinaciones establecidas en los Planes directores de Instalaciones y Equipamientos Deportivos aprobados por la Comunidad Autónoma, podrá proponer fórmulas de colaboración y cooperación con los ayuntamientos andaluces en la ejecución de los planes locales de instalaciones deportivas, así como las que correspondan establecer con las Diputaciones Provinciales andaluzas en el ámbito de sus competencias.
3. De acuerdo con lo establecido en el artículo 58.1 de la Ley 5/2010, de 11 de junio, la Comunidad Autónoma, para asegurar la coherencia de actuación de las distintas administraciones públicas, podrá ejercer sus facultades de coordinación sobre la actividad de las entidades locales, y para ello la Consejería competente en materia de Deporte podrá llevar a cabo el seguimiento de la ejecución de los planes locales de instalaciones y equipamientos deportivos, a cuyo efecto podrá solicitar información de los ayuntamientos, así como realizar inspecciones y formular los requerimientos que estime convenientes.

3. De acuerdo con lo establecido en los artículos 58.3 y 58.4 de la Ley 5/2010, de 11 de junio, las funciones de coordinación de la Administración de la Comunidad Autónoma no podrán afectar en ningún caso a la autonomía de las entidades locales y tendrán por finalidad la fijación de medios y sistemas de relación que hagan posible la información recíproca, la homogeneidad técnica y la acción conjunta de las distintas administraciones públicas en el ejercicio de sus respectivas competencias, de tal modo que se logre la integración de actuaciones parciales en la globalidad del sistema.

12. Plazos:

Los Planes Locales de Instalaciones y Equipamientos Deportivos deberán estar aprobados en el plazo máximo de tres años desde el día siguiente al de la publicación del acuerdo del Consejo de Gobierno por el que se apruebe definitivamente el Plan Director de Instalaciones y Equipamientos Deportivos de Andalucía.

El artículo 73.2 de la Ley del Deporte establece que la inclusión de las instalaciones deportivas existentes en el Inventario Andaluz de Instalaciones y Equipamientos Deportivos será requisito para la celebración en una instalación de competiciones oficiales y para la concesión de subvenciones o ayudas públicas por la Consejería competente en materia de deporte.

Una vez transcurridos los tres años desde la aprobación del PDIEDA, será un concepto valorable para la concesión de subvenciones o ayudas públicas que las instalaciones deportivas de nueva construcción estén incluidas en la planificación prevista en el Plan Local de Instalaciones y Equipamientos Deportivos de Andalucía.

1.3. CRITERIOS GENERALES DE PLANIFICACIÓN DE IIDD EN EL ÁMBITO LOCAL

Existen diversos factores que influyen en la planificación de instalaciones deportivas. Vamos a analizarlos tanto desde el punto de vista del usuario, como desde el punto de vista del promotor (Ayuntamiento y/o Entidad Pública). Hemos seleccionado 12 criterios imprescindibles:

1. Instalaciones de calidad.

Para el usuario es muy importante que el servicio que se ofrezca sea de calidad. En el futuro sólo sobrevivirán aquellas instalaciones y servicios que tengan esto presente. Cuando hablamos de calidad no nos referimos necesariamente al lujo y a lo costoso, la calidad puede ser austera, sobria, y funcional. La clave es conseguir un nivel de confort adecuado en varios aspectos como el confort climático, el ambiental, el funcional y de accesibilidad. Además es importante el diseño de la instalación, así como su integración en el entorno urbano o paisajístico.

2. Importancia a los espacios auxiliares.

Un aspecto muy relevante que hay que tener en cuenta a la hora de diseñar una instalación deportiva es la configuración de los espacios auxiliares. Hoy en día estos espacios son fundamentales: vestuarios cómodos, acogedores, limpios, seguros, suficientes, con los accesorios adecuados, etc.

Normalmente se le da más importancia a los espacios deportivos, pero cada vez más, se muestra imprescindible una mayor dedicación a la hora de diseñar espacios como la recepción, las gradas, o las circulaciones de la instalación, para poder ofrecer más calidad al usuario.

3. ¿Para qué personas diseñamos la instalación?

Conocer las características demográficas de la población nos ayudará también a la hora de diseñar la instalación. Debemos ser conscientes del cambio de la sociedad de una estructura piramidal clásica, a una población más envejecida, para adaptarnos a las necesidades reales de los ciudadanos.

Los mayores demandantes de actividad física ya no son los jóvenes, aunque deban ser considerados como prioritarios, si no los adultos, que cada vez más consumen servicios deportivos de forma regular.

4. ¿Qué características tiene nuestro municipio?

Además de las características demográficas de la población es interesante analizar las económicas y productivas del municipio. Por ejemplo, las necesidades de servicio deportivo no son las mismas en un núcleo urbano, que en uno rural, y tampoco es lo mismo un escenario de crecimiento económico que de recesión. También existen municipios en los cuales debido a su orientación turística o agrícola se produce una estacionalidad en la producción influyendo en la disponibilidad de los ciudadanos para la práctica deportiva.

5. Prioridad siempre a la ubicación de la instalación.

Los elementos más importantes a la hora de la planificación de una instalación son su ubicación y su accesibilidad. Según los estudios el tiempo que una persona está dispuesta a emplear para desplazarse a una instalación deportiva es de 14 minutos. Por tanto deberán ubicarse en núcleos de población ya consolidados y dotarlos de accesos fáciles y cómodos para los ciudadanos ya sea a pie, en bici o con transporte público o parking.

1.3. CRITERIOS GENERALES DE PLANIFICACIÓN DE IIDD EN EL ÁMBITO LOCAL

6. Espacios de relación social.

Como se ha visto en las tendencias de futuro para la práctica deportiva, muchas personas acuden a los centros para relacionarse con otras personas. Este aspecto también deberá tenerse en cuenta a la hora de diseñar las instalaciones. Hay que convertirlas en espacios de relación social, con cafeterías, salas de lectura, de espera, zonas para desarrollar actividades grupales, etc.

7. Instalaciones seguras.

Tanto desde la perspectiva del usuario como desde la del Ayuntamiento promotor, las instalaciones deben ser, sobre todo, seguras. Seguridad en el acceso, seguridad en el diseño de los espacios y en los materiales utilizados, seguridad en los equipamientos deportivos, seguridad en el control, en los métodos de limpieza y mantenimiento, y cumplimiento de la normativa vigente.

8. Funcionalidad de la instalación.

Uno de los factores que influye a la hora de diseñar y planificar es el de la "funcionalidad". Para ello hemos de analizar previamente la demanda, y después articular la relación entre los diversos espacios, y las especiales circunstancias de estos. Resulta muy útil realizar una simulación mental del comportamiento del usuario de la instalación y del personal que va a trabajar en ella y así adaptarse mejor a las necesidades específicas de cada uno.

9. Instalaciones sostenibles económicamente.

Otro aspecto clave es el de la sostenibilidad económica de la instalación. Con la situación económica actual y futura, las nuevas instalaciones deberán ser sostenibles por sí mismas. Si no, será mejor no construirlas. Para ello se deberá ajustar bien el programa deportivo a las demandas actuales, adaptar bien el espacio disponible a las necesidades, utilizar sistemas de construcción bioclimáticos y de ahorro energético, propiciar actividades que generen ingresos y garantizar la accesibilidad de los usuarios.

10. Sostenibilidad medioambiental.

Además de la sostenibilidad económica habrá que buscar la sostenibilidad medioambiental. Se hace necesario adoptar medidas drásticas en relación a los consumos energéticos usando energías renovables, reduciendo los consumos de agua, el reciclaje absoluto de los residuos y al uso limitado y con control de los productos contaminantes. Por una instalación deportiva pasan multitud de ciudadanos y debe ser un ejemplo para una correcta educación medioambiental de la sociedad.

11. Polivalencia y versatilidad.

Por otro lado si queremos dar un valor añadido a nuestra instalación buscaremos la polivalencia de sus espacios. Si se prevé con anterioridad, una instalación deportiva puede acoger actividades culturales y sociales, que darán más rentabilidad a la misma. Se pueden anticipar los diferentes usos antes de su diseño, así como la compatibilidad y la adaptación de las diferentes alternativas. Nadie sabe qué va a funcionar en el futuro como eje de la actividad física y el deporte. Lo que hoy sirve como instalación deportiva, mañana puede ser que no. Diseñemos instalaciones versátiles y preparadas para cambiar con un coste limitado para adaptarse a las nuevas demandas que vayan apareciendo.

12. Impulso a la mejora de la ordenación urbana.

Por último pero no menos importante, debemos concebir las instalaciones deportivas como un elemento de mejora y de ordenación urbana de nuestros municipios. La construcción de una instalación de este tipo puede ayudar a mejorar la estética del barrio, a crear sinergias con otros edificios como centros educativos, a desarrollar un punto de actividad social del municipio, a resolver un problema concreto de vialidad y cierre de una manzana. En definitiva ver cómo la instalación ayuda - y no perturba - a la ordenación y desarrollo de nuestro pueblo, barrio o ciudad.

1.4. BASES PREVIAS PARA LA FORMULACIÓN DEL PLAN LOCAL DE INSTALACIONES Y EQUIPAMIENTOS DEPORTIVOS DE ALMERÍA (PLIED)

Para la formulación del Plan Local de Instalaciones y Equipamientos Deportivos de Almería, se considera que son cuatro las Bases:

- La participación ciudadana.
- El consenso social y político.
- La concurrencia administrativa.
- La transparencia.

Se analiza a continuación cada una de ellas:

A. La participación ciudadana.

La participación pública está establecida en el PDIEDA mediante una exposición de un mes una vez que el Plan Local haya obtenido la aprobación inicial por parte del Ayuntamiento. Durante este periodo los ciudadanos pueden presentar alegaciones a sus determinaciones y aportar sugerencias que pueden enriquecer el documento.

Además de este procedimiento, se procederá al fomento de la participación previa de los colectivos, asociaciones y agrupaciones afectados por el documento con el objetivo de conocer sus opiniones y propuestas relativas al PLIED. Para ello, se realizarán la apertura de un período informativo y general de participación en el que cualquier ciudadano pueda expresar sus opiniones y propuestas sobre las instalaciones deportivas municipales.

B. El consenso social y político.

La formulación del Plan Local de Instalaciones y Equipamientos Deportivos no debe ser una responsabilidad exclusiva del Grupo Municipal de Gobierno, sino del conjunto de los Grupos Municipales y, en general, de todo el Ayuntamiento, como representación del conjunto de los ciudadanos.

Por otra parte, el Plan Local ha de ser un proyecto de consenso, ya que durante período de vigencia pueden producirse cambios en los responsables de su aplicación, gestión y ejecución.

C. La concurrencia administrativa.

Entre las finalidades del Plan Local se encuentra la de coordinar y plasmar las directrices y mandatos procedentes de distintas legislaciones (Leyes del Deporte, Protección Ambiental, Accesibilidad, etc.); Administraciones de carácter sectorial (Turismo Comercio y Deporte, Medio Ambiente, Obras Públicas y Transportes, Consejo Andaluz del Deporte, etc.), e incluso con diversas normas municipales para su necesaria coordinación (Plan General de Ordenación Urbana fundamentalmente). Esta concurrencia sobre el Plan Local exige un alto nivel de coordinación con los diversos órganos administrativos para garantizar su viabilidad final, ya que algunos de dichos órganos deberán evacuar durante la formulación del Plan Local distintos informes vinculantes, en definitiva: Un proceso transparente para un plan que beneficie ante todo al interés general.

1.4. BASES PREVIAS PARA LA FORMULACIÓN DEL PLAN LOCAL DE INSTALACIONES Y EQUIPAMIENTOS DEPORTIVOS DE ALMERÍA (PLIED)

Como líneas de trabajo en este sentido se plantean las siguientes:

- *Comunicación previa del inicio de formulación del Plan Local de Instalaciones y Equipamientos Deportivos de Almería.*

A partir de la fase de información y diagnóstico, se pretende poner en conocimiento de las distintas administraciones la formulación del Plan y recabar información mutua en los distintos encuentros puntuales llevados a cabo con los técnicos y responsables de otras Administraciones sobre las distintas cuestiones de su competencia que consideren que aquel deba recoger.

- *Mantenimiento de reuniones de coordinación con las administraciones especialmente implicadas en el Plan Local.*

Las reuniones previstas en esta línea de trabajo tendrían como finalidad coordinar los criterios del futuro Plan Local con los de las administraciones más directamente implicadas en sus determinaciones, especialmente: Consejería de Turismo Comercio y Deportes y Diputación Provincial.

- *Solicitud de informes en las principales fases de formulación del Plan Local.*

Esta línea de trabajo se sustancia en la petición previa o simultánea a la exposición pública de la aprobación inicial, de informe sobre las propuestas o determinaciones de dicho documento, a fin de evitar que los posibles problemas se presenten durante el trámite de aprobación definitiva.

D. La transparencia.

Con el principio de transparencia durante todo el proceso de formulación del Plan Local se pretende evitar cualquier posibilidad de arbitrariedad y en general, de cualquier sombra de irregularidad sobre el proceso y las determinaciones del Plan Local.



1.5. OBJETIVOS DEL PLIED DE LA CIUDAD DE ALMERÍA

Conscientes de la estrecha vinculación entre estas tendencias de la práctica deportiva con los hábitos de una vida saludable y la calidad, demandan la existencia de una oferta de instalaciones deportivas, en condiciones óptimas, en los pueblos, y ciudades, y de una oferta de actividades y servicios, lo suficientemente amplia como para dar cabida a todas las necesidades físico deportivas de los ciudadanos.

Esta necesidad obliga a las corporaciones locales a establecer previsiones anticipadas y planes de actuación sobre el equipamiento deportivo existente en sus municipios y a planificar el futuro crecimiento de las demandas de equipamientos, que aparecerán en el futuro. Para una correcta planificación será necesario no solo prever el crecimiento estimado de la población en los próximos años y la demanda futura de instalaciones, sino que necesitaremos proponer su ubicación, en función de los terrenos disponibles dentro del municipio, y programar su ejecución priorizando las actuaciones más prioritarias.

Por ello, se plantea la formulación del Plan Local de Instalaciones y Equipamientos Deportivos de Almería, que supone una ocasión para analizar las necesidades que en esta materia tiene nuestra población, señalando las principales carencias, pero también las oportunidades que presenta nuestro municipio. A partir de este análisis surgirán propuestas para modernizar y mejorar las instalaciones deportivas públicas existentes, definir qué tipo de instalaciones demandan los ciudadanos de Almería y valorar las zonas que pueden ser más deficitarias en esta materia. El Plan Local así concebido constituye un compromiso y una vocación de calidad, tanto en lo que se refiere a la construcción de nuevas instalaciones deportivas como a aumentar la eficacia de su gestión, y su oferta de servicios y actividades a sus usuarios.

Los objetivos prioritarios de nuestro Plan Local, entre otros, son los siguientes:

- a) Actualizar el Censo de Instalaciones Deportivas de Interés General de Almería.
- b) Analizar el estado actual en el que se encuentran las instalaciones deportivas públicas.
- c) Elaborar propuestas de mejora de los espacios deportivos existentes.
- d) Determinar el déficit de espacios deportivos.
- e) Determinar que nuevas instalaciones y espacios deportivos se van a construir en los próximos años, definiendo las prioridades.
- f) Planificar la construcción de nuevas instalaciones valorando la dotación económica que requieren.
- g) Proponer los servicios más adecuados y novedosos para el uso de los espacios deportivos convencionales y no convencionales.
- h) Determinar la sostenibilidad o rentabilidad de los servicios e instalaciones deportivas.

El Plan Local, una vez finalizado, se convertirá en una herramienta de gestión que permitirá planificar con claridad cuál es la visión de futuro hacia la que enfocar y dirigir todos los esfuerzos para mejorar, aumentar y hacer eficiente un parque de instalaciones deportivas que garantice la práctica de la actividad física y el deporte a todos los ciudadanos de Almería. Esta visión solo será alcanzable y útil si se desarrolla un trabajo en equipo de análisis, reflexión, debate y consenso hasta alcanzar un pacto entre todos los jugadores que se involucren en el proceso de formulación de este Plan.

1.5. OBJETIVOS DEL PLIED DE LA CIUDAD DE ALMERÍA

Será fundamental para alcanzar los objetivos propuestos que los representantes políticos municipales se comprometan a estudiarlo, interpretarlo, impulsarlo y, finalmente, desarrollarlo en función de sus responsabilidades orgánicas.

Los técnicos especialistas redactores del Plan, deberán aportar el informe razonado con información y soluciones técnicas lógicas y cercanas al consenso conseguido, al mismo tiempo, que proponen estrategias de seguimiento y alarma cuando las propuestas consensuadas se alejen de la legalidad vigente o de los criterios técnicos y racionales comúnmente aceptados.

En resumen, indicar que los tres agentes que trabajaran en equipo aportando sus consideraciones para la creación del Plan Local de Instalaciones y Equipamientos Deportivos de Almería, para el futuro crecimiento sostenible y adecuado de la infraestructura deportiva de Almería, y que favorecerá mejorar la calidad de vida activa y saludable de todos los ciudadanos de nuestra comunidad son:

- Los ciudadanos de Almería.
- Su Ayuntamiento, a través de los representantes políticos.
- Los redactores del Plan, como instrumento capaz de convertir la voluntad popular, política y administrativa, en soluciones y documentos técnicos cualificados.



02.

Legislación en el ámbito deportivo

2.1. INTRODUCCIÓN

El fenómeno social generado por el Deporte en la actualidad ha provocado su llegada a todos los segmentos de la sociedad. De esta forma, desde la Administración, y concretamente desde el Poder Legislativo se han tenido en cuenta las distintas necesidades jurídicas que surgen del Deporte.

Así, el Deporte, ha requerido de los Poderes Públicos una atención preferente en todo lo relacionado con el auge del deporte en nuestra sociedad.

La inclusión del Deporte en nuestra sociedad, en nuestras conductas, en nuestra vida diaria y en el tiempo de ocio, ha ocasionado repercusiones en todos los órdenes, llegando a constituirse con un derecho de práctica para todos los ciudadanos, demandando organizaciones administrativas a nivel nacional, autonómico y local, y con una partida presupuestaria exclusiva para su desarrollo.

El auge del Deporte ha llegado a tal nivel de desarrollo institucional que podemos hablar de Derecho "Público" del Deporte, demandado la intervención de la Administración Pública para desarrollar su marco normativo.

Así, los poderes públicos deben promocionar y favorecer el crecimiento del Deporte, promocionando su práctica entre todos los sectores de la sociedad, cubriendo de esta forma sus obligaciones según el ordenamiento jurídico establecido en la actualidad.



2.2. ADMINISTRACIÓN PÚBLICA Y PROMOCIÓN DEL DEPORTE

En un primer nivel podemos destacar la Carta Europea del Deporte de 1992 y la Constitución Española de 1978. Ambas las podemos considerar como los marcos de promoción y regulación del deporte que nos sirven como la antesala de la estratificación del deporte a nivel autonómico y social.

■ CARTA EUROPEA DEL DEPORTE DE 1992

En el artículo 1 se establece el objeto de la Carta, desarrollándose de la siguiente manera, "Para la promoción del deporte como factor importante del desarrollo humano, los gobiernos adoptarán las medidas necesarias para que surtan efecto las disposiciones de la presente Carta, de acuerdo con los principios enunciados en el Código de ética deportiva, con los fines siguientes":

"1. dar a cada persona la posibilidad de practicar el deporte, concretamente:

a) garantizando a todos los jóvenes la posibilidad de beneficiarse de programas de educación física para desarrollar aptitudes deportivas básicas;

b) concediendo a todos la posibilidad de practicar el deporte y de participar en actividades físicas recreativas en un entorno sano y seguro; en colaboración con los organismos deportivos competentes;

c) garantizando a cada uno, si así lo desea y posee la capacidad necesaria, la posibilidad de mejorar su nivel de rendimiento y de realizar su potencial de desarrollo personal, o de alcanzar niveles de excelencia públicamente reconocidos, o ambos objetivos simultáneamente;

2. salvaguardar y desarrollar los fundamentos morales y éticos del deporte, así como la dignidad humana y la seguridad de los participantes en las competiciones deportivas, protegiendo el deporte y a los deportistas contra cualquier explotación efectuada con fines

políticos, comerciales o financieros, así como contra las prácticas abusivas y envilecedoras, incluido el abuso de drogas".

■ CONSTITUCIÓN ESPAÑOLA DE 1978

La CE en su artículo 43.3 indica que: "los Poderes Públicos fomentarán la educación sanitaria, la educación física y el deporte facilitando la adecuada utilización del ocio".

En este artículo solamente se indica la obligación que los distintos Poderes Públicos tienen en fomentar el deporte, de ahí la necesidad en descifrar a partir de ello cual es el verdadero mandato constitucional. De esta forma, interpretamos que el citado artículo 43 limita no su fuerza de obligar a los Poderes Públicos a los que directamente se dirige, pero si le da la posibilidad de exigir por parte de los ciudadanos actuaciones específicas de éstos en materia deportiva como un derecho de crédito que los particulares ostentan frente a los Poderes Públicos y que, sin duda alguna, está perfectamente constitucionalizado.

Al mismo tiempo, son numerosas y extensas las interpretaciones que muchos autores e investigadores dan al término "fomentar" acerca del mencionado artículo 43 y, en este mismo sentido, se disponen a descifrar cual es el verdadero alcance competencial que la propia Constitución le asigna a las Comunidades Autónomas cuando en el artículo 148.1.19 dispone que son las propias Comunidades Autónomas las que podrán asumir competencias en materias tales como la promoción del deporte y de la adecuada utilización del ocio.

La CE no establece en su sentido literal un Derecho al Deporte, aunque sí lo considera una actividad digna de estímulo y protección, así, parece tener cada vez más peso el sentimiento de que el libre acceso a las actividades deportivas es uno de los nuevos derechos que deben ser plenamente garantizados por los Poderes Públicos a pesar de que por supuesto, su práctica, no pueda ser impuesta.

2.2. ADMINISTRACIÓN PÚBLICA Y PROMOCIÓN DEL DEPORTE

La mayor parte de la Jurisprudencia, al analizar el sentido que nuestra Constitución le otorga al deporte lo hace primordialmente desde el punto de vista de deporte aficionado o deporte popular y lo define como el deporte para todos en la vida diaria de las personas, considerándolo como el que mejor y de modo más directo se concreta en la salud individual y colectiva.

Por el contrario, el deporte espectáculo y de alta competición no goza de una manera expresa del respaldo constitucional, pero, al mismo tiempo, hemos de decir que ello no impide que lo puedan y lo deban hacer los Poderes Públicos, al ser un factor de desarrollo deportivo y un verdadero estímulo al fenómeno del deporte base.

■ PROMOCIÓN DEL DEPORTE A NIVEL AUTONÓMICO

En cuanto a lo que compete a las Comunidades Autónomas, aparece a primera vista el propio artículo 148.1.19 de nuestra Carta Magna en relación al deslinde competencial Estado / Comunidades Autónomas, que tiene muy presente las diversas vías de acercamiento cuando dice que éstas, podrán asumir competencias en la promoción del deporte y de la adecuada utilización de ocio. En este caso, se observa cómo no se utiliza el término "fomentar" sino "promoción".

En relación con el tema a analizar, se detectan numerosas vías de conexión ya que el término "promoción", se puede analizar desde la perspectiva del servicio, es decir, servicio en cuanto al establecimiento y sostenimiento de infraestructuras para la práctica del deporte.

Por otro lado, también debemos tener en cuenta la Ley 5/2016, de 19 de julio, del Deporte de Andalucía, que se sitúa como la principal referencia a nivel legislativo en el ámbito deportivo de Andalucía. De esta forma, se sitúa como continuadora de la Ley 10/1990, de 15 de octubre, del deporte estatal, permitiendo superar el carácter insuficiente, fragmentado, disperso y coyuntural del que adolecía el ordenamiento jurídico deportivo andaluz, constituyendo un instrumento eficaz para ordenar el sistema deportivo en Andalucía, dotándolo de unas estructuras sólidas y estables.

En el artículo 5 establece principios rectores de la citada Ley, como son:

- a) La formulación de la práctica deportiva como un factor esencial para la salud, una mayor calidad de vida, el bienestar social y el desarrollo integral de la persona.
- b) La promoción de las condiciones que favorezcan el desarrollo general del deporte, con atención preferente a las actividades físico-deportivas dirigidas a la ocupación del tiempo libre, al objeto de desarrollar la práctica continuada del deporte con carácter recreativo y lúdico.
- c) El acceso a la práctica deportiva de toda la población andaluza y, en particular, de las personas con discapacidad, personas mayores y de los grupos que requieran una atención especial.
- d) La implantación y desarrollo de la educación física y del deporte en los distintos niveles, grados y modalidades educativas contemplados en el currículo, así como la promoción del deporte en edad escolar y la práctica del deporte universitario mediante el fomento de las actividades físico-deportivas de carácter recreativo o competitivo.

2.2. ADMINISTRACIÓN PÚBLICA Y PROMOCIÓN DEL DEPORTE

- e) La promoción de la formación y el perfeccionamiento del personal técnico deportivo, así como la cualificación de profesionales del deporte en todos sus ámbitos profesionales, a fin de aumentar la calidad del deporte.
- f) La protección de la seguridad y salud de las personas que practiquen deporte mediante la promoción de la atención médica y el control sanitario. A este fin, los poderes públicos y las entidades con funciones públicas en materia deportiva actuarán de manera coordinada.
- g) El fomento del deporte de competición y el establecimiento de mecanismos de apoyo al deporte de rendimiento de Andalucía a quienes tengan reconocida la condición de deportista de alto nivel y alto rendimiento para la mejora de su rendimiento.
- h) La promoción y regulación del asociacionismo deportivo y, en general, de la participación social y del voluntariado. Asimismo, la tutela de las federaciones deportivas como niveles asociativos superiores, dentro del respeto a la iniciativa privada, velando especialmente por el funcionamiento democrático y participativo de las estructuras asociativas.
- i) La prevención y erradicación de la violencia, xenofobia, racismo e intolerancia, el dopaje y el fraude en el deporte, fomentando el juego limpio en las manifestaciones deportivas y la colaboración ciudadana.
- j) La planificación, promoción y fomento de una red de instalaciones y equipamientos deportivos suficiente, racionalmente distribuida, y acorde con los principios de sostenibilidad social, económica y ambiental y de movilidad.
- k) La difusión del deporte andaluz en Andalucía y en los ámbitos estatal e internacional.
- l) La coordinación y la planificación de las actuaciones de las distintas administraciones públicas para el desarrollo del sistema deportivo andaluz, que, en lo que se refiere a las actuaciones que afecten a las entidades locales, se desarrollan en el marco de lo establecido en los artículos 58 y 59 de la Ley 5/2010, de 11 de junio, de Autonomía Local de Andalucía.
- m) La promoción, dentro de la Comunidad Autónoma, de la celebración de grandes manifestaciones deportivas en coordinación con otras administraciones públicas y organismos e instituciones estatales e internacionales.
- n) El fomento del patrocinio deportivo en los términos que legal o reglamentariamente se determinen.
- o) El respeto y protección al medio ambiente, aprovechando el medio natural para aquellas actividades y competiciones deportivas y de tiempo libre más adecuadas.
- p) El apoyo a la modernización e innovación tecnológica de las empresas y establecimientos deportivos, así como la generación y transferencia de conocimiento al sistema deportivo andaluz como herramienta de mejora continua y generadora de empleo.
- q) La coordinación y promoción de la colaboración entre el sector público y el privado, a fin de optimizar y garantizar la más amplia y mejor oferta deportiva.

2.2. ADMINISTRACIÓN PÚBLICA Y PROMOCIÓN DEL DEPORTE

■ PROMOCIÓN DEL DEPORTE A NIVEL LOCAL

La Ley 7/85 de 2 de abril Reguladora de las Bases de Régimen Local establece obligatoriedad de servicios “en los municipios con población superior a 20.000 habitantes [...] instalaciones deportivas de uso público” (Art. 26. c).

Se puede afirmar que tanto la legislación estatal como las autonómicas, aseguran a los Municipios su derecho en relación con el deporte y a intervenir en cuantos asuntos afecten directamente al círculo de sus intereses en atención a su capacidad de gestión, de conformidad con los principios de descentralización y de máxima proximidad de la gestión administrativa para los ciudadanos.

Como ya se ha afirmado, en un Estado profundamente descentralizado como el nuestro y, con una organización territorial del mismo en que la Constitución realiza un reparto competencial, encontramos una gran complejidad a la hora de asignar las competencias deportivas concretas, de ahí el más que comentado establecimiento de modos de cooperación y coordinación entre las diferentes administraciones.



2.3. LEGISLACIÓN SOBRE EL DEPORTE

Es importante dejar claro que las competencias deportivas no son exclusivas sino concurrentes y ello se hace complejo al deslindar los límites y situar donde empieza la competencia de una Administración y donde termina la de otra. Las competencias de las distintas Administraciones Públicas en materia deportiva se encuentran redistribuidas fundamentalmente en la siguiente legislación:

- A nivel estatal: Ley 10/1990, de 15 de Octubre, del Deporte.
- A nivel autonómico: Ley 5/2016, de 19 de Julio, del Deporte de Andalucía.
- A nivel local: Ley 7/1985, de 2 de Abril, Reguladora de las Bases de Régimen Local.
- Otras.

A. Ley 10/ 1990 del Deporte: No se plantea una distribución de competencias entre los distintos niveles del Estado al considerarse ya una atribución de las Comunidades Autónomas y de los Ayuntamientos y Diputaciones o Cabildos en función de la Ley 7/85 Reguladora de Bases de Régimen Local. Sólo cita la actuación del Estado respecto a instalaciones deportivas en tres términos:

- Deben ser polivalentes. Indica la disponibilidad en el uso y la eliminación de las barreras arquitectónicas.
- Deben proyectarse para evitar la violencia en torno al deporte.
- Las instalaciones deportivas deben tener un sistema de información sobre las características y los servicios que presten.

B. Ley 5/16 del Deporte de Andalucía: En materia de instalaciones deportivas aporta entre otros, los siguientes contenidos:

- Reconoce al Plan Director de Instalaciones y Equipamientos Deportivos de Andalucía como un instrumento básico y esencial en la ordenación del sistema andaluz de infraestructuras deportivas, atendiendo a su estructura y cualificación, a las necesidades de la población, al equilibrio territorial y a la generalización de la práctica deportiva, conforme a la disponibilidad de los recursos y en coherencia con los criterios de planificación territorial, medioambiental y demás contenidos que se establezcan.

- Elaboración y actualización permanente del Inventario Andaluz de Instalaciones y Equipamientos Deportivos, donde se recogerán las instalaciones deportivas de uso público y privado, convencionales o no, existentes en el territorio andaluz, de forma que facilite las actividades de control, programación y planificación atribuidas a la Administración deportiva, quedando obligadas las personas titulares de las mismas a facilitar los datos necesarios para su elaboración o actualización en la forma y plazos que se determine reglamentariamente, y, en todo caso, siempre que sean requeridos para ello por los órganos competentes.

- Elaboración de Planes Locales de Instalaciones y Equipamientos Deportivos en desarrollo de las determinaciones del Plan Director de Instalaciones y Equipamientos Deportivos de Andalucía, y, en su caso, de acuerdo con las previsiones de la planificación territorial, los municipios elaborarán y aprobarán planes locales de instalaciones deportivas en los que concretarán las actuaciones a llevar a cabo en sus ámbitos territoriales, haciendo especial mención de la planificación de instalaciones deportivas no convencionales a efecto de fomento del deporte de ocio, todo ello de conformidad con la normativa andaluza en materia de espacios naturales.

2.3. LEGISLACIÓN SOBRE EL DEPORTE

- Los Planes Locales de Instalaciones y Equipamientos Deportivos se adecuarán a lo que se establezca en los Planes Directores de Instalaciones y Equipamientos Deportivos aprobados por la Administración de la Comunidad Autónoma de Andalucía, de conformidad con lo dispuesto en los artículos 58 y 59 de la Ley 5/2010, de 11 de junio.
- La Consejería competente en materia de deporte podrá establecer fórmulas de cooperación con las entidades locales para la elaboración de planes locales de instalaciones deportivas.
- En el marco de la legislación urbanística, los instrumentos de planeamiento deberán incorporar las determinaciones precisas para el desarrollo de las actuaciones previstas en el Plan Director y en los planes locales de instalaciones deportivas.

La Ley del Deporte de Andalucía prevé en su artículo 50 la figura del Plan Director de Instalaciones Deportivas, de carácter territorial, al que se le atribuye la naturaleza de Plan con incidencia en la ordenación del territorio; lo considera como el principal instrumento encargado de definir las necesidades de la Comunidad Autónoma en esta materia y formular los proyectos adecuados para generalizar la práctica del deporte, así como corregir los desequilibrios territoriales existentes.

En cuanto a los Planes Locales de Instalaciones Deportivas en un ámbito global, estos serán elaborados y aprobados por los Municipios y, entre otros objetivos, se encargarán de establecer las previsiones concretas para las correspondientes reservas de suelo y, planificar la construcción y mejora de instalaciones deportivas destinadas a uso público, las dotaciones para centros escolares y la provisión del material deportivo, así como de personal técnico y facultativo. Su ejecución corre a cargo de los Municipios con la colaboración de la Consejería de Turismo Comercio y Deporte de la Junta de Andalucía.

En dicha Ley se estipula en el artículo 71 que los municipios elaborarán y aprobarán planes locales de instalaciones deportivas en los que concretarán las actuaciones a llevar a cabo en sus ámbitos territoriales, haciendo especial mención de la planificación de instalaciones deportivas no convencionales a efecto de fomento del deporte de ocio, todo ello de conformidad con la normativa andaluza en materia de espacios naturales.

Al margen de lo anterior, también deberemos tener en cuenta el papel fundamental que los Planes Generales de Ordenación Urbana van a jugar en su faceta de ordenación del territorio municipal, teniendo en cuenta todo el marco legislativo (fundamentalmente la Ley de Ordenación Urbanística de Andalucía) así como las actuaciones urbanísticas en particular. Resulta importantísima su cuota de responsabilidad a la hora de establecer las previsiones de suelo necesario para la realización de la infraestructura deportiva que sea necesaria.

2.3. LEGISLACIÓN SOBRE EL DEPORTE

De esta forma, el PGOU y Plan Local de Instalaciones y Equipamientos Deportivos son dos documentos de planificación que deben apoyarse mutuamente: éste, planteando las necesidades específicas del municipio en materia deportiva y aquel, incorporándolas dentro del modelo urbanístico municipal, otorgándoles un papel adecuado como dotaciones imprescindibles para la articulación de la vida ciudadana, o lo que es lo mismo, para la construcción de la ciudad. Corresponderá al PGOU relacionar los equipamientos con los canales de transporte, con las vías de comunicación y los espacios libres principales; garantizar que las reservas de suelo se adapten a las necesidades superficiales y geométricas para cada instalación deportiva; favorecer que la red de espacios libres urbanos y no urbanos constituyan un soporte adecuado entre otros para la práctica deportiva; establecer mecanismos de gestión para la obtención del suelo necesario y su urbanización; o programar su ejecución. Por tanto, los PGOU, no pueden quedarse en la simple reserva de suelo para dotaciones comunitarias en los términos establecidos por la legislación urbanística, para lo cual se hace necesaria la formulación previa o simultánea del Plan Local de Instalaciones y Equipamientos Deportivos.

Por otro lado, también debemos tener en cuenta otro tipo de legislación a la hora de elaborar nuestro Plan Local de Instalaciones y Equipamientos Deportivos, como son:

C. Orden de 23 de abril de 2001, de la Consejería de Turismo y Deporte: Por la que se inscribe de oficio en el Inventario Andaluz de Instalaciones Deportivas las Instalaciones deportivas de Andalucía existentes en el Censo Nacional de Instalaciones Deportivas.

D. Acuerdo de 16 de diciembre de 2003, del Consejo de Gobierno: Por el que se aprueba la formulación del Plan Director de Instalaciones Deportivas.

E. Plan General del Deporte de Andalucía, publicado en B.O.J.A de 21 de febrero de 2004.



03.

Instalaciones deportivas. Clasificación y características

3.1. CONCEPTUALIZACIÓN

Para analizar las instalaciones deportivas actuales o las que existan en el futuro es aconsejable familiarizarse con una terminología específica para referirnos a cada uno de los elementos que vamos a utilizar a lo largo de este PLIED.

- **ACTIVIDAD DEPORTIVA:** Se considera actividad deportiva a la actividad humana que, con carácter deportivo, se desarrolla en un lugar determinado.
- **ESPACIO DEPORTIVO:** Los espacios deportivos se identifican como aquellas zonas habilitadas donde las personas pueden ejercer una actividad deportiva, como puede ser, por ejemplo, una pista polideportiva, el vaso de una piscina, el terreno de juego de un campo de fútbol, etc. De esta manera, a partir de ahora nos referiremos a espacio deportivo únicamente a la zona específica de práctica: espacio deportivo como marco físico habilitado donde tiene lugar la actividad deportiva. Dentro de los espacios deportivos se hace la siguiente clasificación: espacios deportivos convencionales, espacios deportivos singulares y áreas de actividad, que más adelante desarrollaremos pormenorizadamente.
- **INSTALACIÓN DEPORTIVA:** Es el conjunto formado por uno o varios espacios deportivos (convencionales o singulares) susceptibles de alojar cualquier actividad deportiva junto con sus servicios auxiliares mínimos (vestuario, control de acceso, etc.) imprescindibles para su buen funcionamiento. Así, el conjunto de espacios deportivos junto con sus posibles servicios auxiliares que lo complementen, como por ejemplo una pista polideportiva junto con sus vallas protectoras, vestuarios, etc., constituirá una instalación deportiva, lo cual nos lleva a considerar en este sentido que la instalación deportiva constituye la unidad funcional mínima del sistema deportivo.

- **ÁREAS DE LA ACTIVIDAD DEPORTIVA:** Son aquellos espacios libres públicos urbanos o periurbanos, y los ámbitos rurales no específicamente deportivos en los que, dadas sus características como zonas verdes, sus valores ambientales, paisajísticos o naturales son susceptibles para albergar una actividad deportiva de forma espontánea. Un ejemplo de ello pueden ser un parque en la ciudad, o diversos senderos por la ribera de un río, por la vega o por la montaña en el medio rural. Dentro de las áreas de actividad deportiva podemos distinguir en función de su nivel de dotación deportiva las siguientes:
 - **Áreas de actividad deportiva no programada:** Son aquellos espacios no específicamente deportivos que la población utiliza espontáneamente para la realización de actividades deportivas sin que estén adaptados a través de servicios o elementos auxiliares para dicho uso.
 - **Áreas de actividad deportiva programada:** Son aquellos espacios no específicamente deportivos que la población utiliza espontáneamente para la realización de actividades deportivas que están adaptados con servicios o elementos auxiliares que facilitan esta actividad, como por ejemplo puntos de agua, señalizaciones, indicadores de distancias, etc. Este tipo de espacios se obtienen a partir de la programación de una serie de adaptaciones mínimas para la práctica deportiva de los ciudadanos, generalmente por iniciativa de la administración.
 - **Sistema de instalaciones deportivas:** Conjunto o entramado de dotaciones deportivas (instalaciones y áreas de actividad) existentes en un determinado territorio.

3.2. ACTIVIDAD DEPORTIVA. TIPOLOGÍA

En nuestra sociedad actual, la práctica del deporte, ha producido una importante evolución hacia la vertiente de la salud. Llegando a la mayoría de la población hasta convertirse en una actividad imprescindible en la vida de muchas personas. Paralelamente, debido a este aumento de la práctica deportiva, también se han proliferado un gran número de nuevas actividades deportivas diferentes.

De esta forma, se han desarrollado muchas actividades físicas que, sin estar incluidas todavía en el ámbito del deporte reglamentado, han conseguido atraer a un considerable número de practicantes. Igualmente, esta diversidad de actividades deportivas está condicionada en cada caso concreto a un entorno determinado, así como a las propias aficiones y tendencias de los practicantes.

En relación con lo establecido por el Plan General del Deporte de Andalucía, la práctica deportiva y sus actividades deportivas relacionadas, la podemos diferenciar en tres grandes grupos:

- **DEPORTE PARA TODOS:** Tiene como objetivo el propio ocio, buscando la salud física y mental independientemente de la capacidad, la edad, etc. Se trata por tanto de una actividad deportiva sin recompensa, concebida desde una perspectiva estrictamente de ocio. Tiene su fundamento en la práctica libre y placentera del deporte donde no existe la competición.



- **DEPORTE DE COMPETICIÓN:** Aquel que se practica con el objetivo finalista de la competición. Engloba distintos niveles en función del grado de exigencia de rendimiento deportivo: deporte base, amateur y elite.



- **DEPORTE ESPECTÁCULO O DEPORTE DE MASAS:** Referido al conjunto de actividades deportivas, realizadas por deportistas profesionales, semi profesionales o de élite con capacidad de despertar el interés de la sociedad y medios de comunicación, congregando grandes concentraciones de personas. Entendemos que esta modalidad es la actividad deportiva articulada como producto de consumo.



3.3. LAS REDES DE PLANIFICACIÓN DEL SISTEMA DEPORTIVO

En el artículo 3 del Decreto 144/2001 de 19 de junio sobre los planes de instalaciones deportivas, se diferencian tres niveles de servicio en el conjunto de las instalaciones deportivas de Andalucía. Cada uno de estos niveles constituye un conjunto de características y funcionalidades específicas. Los tres niveles son Red básica, Red complementaria y Red especial.

3.3.1. LA RED BÁSICA

Está constituida por el conjunto de equipamientos deportivos que se consideran fundamentales y dan servicio a toda la población, cubriendo las siguientes necesidades:

- Práctica deportiva generalizada y diversificada en las modalidades que se consideran fundamentales para el desarrollo y mantenimiento físico deportivo.
- Deporte escolar, en cumplimiento de los programas educativos establecidos.
- Competiciones de carácter local, en todas las categorías en las que se establezca el sistema de competición.

La Red Básica tiene carácter local, ofrece una práctica multideportiva, no presenta ninguna discriminación de acceso para ningún colectivo de usuarios, se adecua a las características de los distintos tipos de usuarios (escolares, competiciones de base, práctica físico-deportiva de la población), permite una alta rentabilidad social y tiene carácter permanente.

El ámbito territorial de planificación queda determinado por el carácter local de la red básica. Así, el PDIEDA, plantea un Sistema Territorial, que manteniendo la filosofía del anterior Plan Director (PDIDA), es más congruente con el Sistema Territorial establecido por el POTA, adaptando este último a la planificación de las instalaciones y equipamientos con los siguientes criterios:

- Necesidad de plantear unos ámbitos lo más homogéneos posibles, en cuanto a población, donde los recorridos para acceder a cualquier instalación de la red básica no exceda de los 30 minutos.
- Adapta el sistema territorial previsto por el POTA al desarrollo previsto del nuevo PDIEDA que parte de potenciar la distribución provincial, mediante la redacción de planes de ámbitos provincial, ya que muchas de las zonas del POTA no respetan los límites administrativos provinciales.
- Adaptar el sistema territorial previsto en el POTA ya que las zonas previstas en él no siempre respetan los límites entre los términos municipales lo que dificultaría la redacción de los planes municipales.

Para ello, el PDIEDA, plantea un sistema territorial con un total de 49 zonas repartidas entre las 8 provincias andaluzas y que desglosan por provincias en el Anexo II del PDIEDA.

3.3.2. LA RED COMPLEMENTARIA

Comprende el conjunto de instalaciones deportivas que permiten asegurar las siguientes necesidades:

- Competiciones deportivas de nivel superior al de la red básica e inferior al de la red especial.

3.3. LAS REDES DE PLANIFICACIÓN DEL SISTEMA DEPORTIVO

- Práctica deportiva de modalidades consideradas minoritarias, pero que aseguran una creciente diversificación deportiva.
- Práctica deportiva en instalaciones públicas, pero de uso restringido a determinados colectivos de usuarios.

La Red Complementaria tiene un ámbito de planificación que el Decreto 144/2001 denomina como "área deportiva" y que corresponde a la suma de varias zonas de planificación limítrofes (comarcas deportivas). En el presente proyecto del PDIEDA, se ha hecho coincidir el ámbito de planificación de la red complementaria con la provincia, no tanto por el hecho dudoso- de que exista una "realidad" deportiva provincial sino con la voluntad de obtener una referencia administrativa coincidente con otras instancias que actúan al mismo nivel como, por ejemplo, las Diputaciones Provinciales.

Los criterios de planificación seguidos para elaborar las propuestas de nuevas dotaciones en la red complementaria han sido los siguientes:

- Diversificación deportiva, procurando la implantación de un número importante de modalidades deportivas "no básicas".
- Acentuar la diferencia entre áreas o territorios a través de la especialización en uno o varios deportes, de acuerdo con el arraigo, tradición y preferencias locales.
- Potenciar el factor de capitalidad de los núcleos urbanos densos situando en ellos estos equipamientos especializados.

El resultado de la aplicación de estos criterios se contrasta con las determinaciones que el POTA fórmula para las distintas categorías de núcleos urbanos en relación a los equipamientos de la red complementaria, asegurando el cumplimiento de los mínimos fijados.

3.3.3. LA RED ESPECIAL

Está constituida por el conjunto de instalaciones deportivas que pueden agruparse bajo los siguientes epígrafes:

- Grandes equipamientos asociados al medio natural (costas, montaña, nieve, embalses, ríos...).
- Equipamientos para la promoción del deporte de alto nivel (centros de alto rendimiento o tecnificación).
- Equipamientos deportivos de alta singularidad preparados para acoger competiciones de carácter nacional o internacional.

La Red Especial tiene un ámbito de planificación que corresponde a todo el territorio de Andalucía, teniendo presente que los equipamientos de la Red Especial pueden tener implicaciones o repercusiones tanto a nivel nacional como internacional debido a su singularidad.

Los criterios de planificación seguidos para trazar las propuestas de dotaciones de la red especial son los siguientes:

- Consideración del carácter único y singular tanto por las características del propio equipamiento como por la relación con el lugar o el tipo de promoción y gestión derivado.

3.3. LAS REDES DE PLANIFICACIÓN DEL SISTEMA DEPORTIVO

- Optimización del valor de posición, asegurando accesibilidad, adecuada relación con el entorno y capacidad de atracción suficiente.
- Conciliación del carácter excepcional del equipamiento con su uso cotidiano, aplicando criterios empresariales de gestión y garantía de uso.

Las propuestas derivadas de la aplicación de estos criterios han sido contrastadas con las determinaciones del PDIEDA, comprobándose que en todo momento se cumplen sus prescripciones.

Resumen de las Redes de Planificación del Sistema Deportivo

Nivel	Red Básica
Definición y servicios que presta	Conjunto de equipamientos deportivos que se consideran fundamentales, dando servicio a toda la población y cubriendo las siguientes necesidades: <ul style="list-style-type: none">• Práctica deportiva generalizada y diversificada.• Deporte escolar.• Competiciones de carácter local.
Carácter y ámbito de aplicación	<ul style="list-style-type: none">• Local.• Práctica multideportiva.• Sin discriminación de acceso.• Alta rentabilidad social.• Carácter permanente.• Carácter local municipal.

Nivel	Red Complementaria
Definición y servicios que presta	Conjunto de instalaciones deportivas que permiten asegurar las siguientes necesidades: <ul style="list-style-type: none">• Competiciones deportivas de nivel superior al de la Red Básica e inferior al de la Red Especial.• Práctica deportiva de modalidades consideradas minoritarias, pero que aseguran la diversificación deportiva.• Práctica deportiva e instalaciones públicas, pero de uso restringido a determinados colectivos de usuarios/as.
Carácter y ámbito de aplicación	<ul style="list-style-type: none">• Comarcal o provincial.• «Área deportiva» (según el Decreto 144/2001).• Comarcas deportivas.

3.3. LAS REDES DE PLANIFICACIÓN DEL SISTEMA DEPORTIVO

Nivel	Red Especial
Definición y servicios que presta	<p>Conjunto de instalaciones deportivas que pueden agruparse bajo los siguientes epígrafes:</p> <ul style="list-style-type: none">Grandes equipamientos asociados al medio natural (costas, montaña, nieve, embalses, ...).Equipamientos para la promoción del deporte de alto nivel (centros de alto rendimiento o tecnificación).Equipamientos deportivos de alta singularidad preparados para acoger competiciones de carácter nacional o internacional.
Carácter y ámbito de aplicación	<ul style="list-style-type: none">Regional.Todo el territorio de Andalucía.Pueden tener implicaciones o repercusiones a nivel nacional o internacional.

RED BÁSICA



RED COMPLEMENTARIA



RED ESPECIAL



3.4. EL ESPACIO DEPORTIVO

El espacio deportivo constituye la unidad mínima a contabilizar a partir de la cual se construye el censo deportivo de un territorio y, como consecuencia, el espacio deportivo también va a ser el elemento de referencia que nos permita efectuar una valoración aproximada de la dotación deportiva del mismo.

El planeamiento deportivo se ha basado tradicionalmente en los llamados espacios deportivos convencionales y éstos han sido hasta ahora la referencia y el parámetro de cálculo más significativo, de hecho, los censos de instalaciones deportivas se han diseñado con este tipo de espacios como elementos de base.

Sin embargo, en la sociedad actual se encuentra que el denominado deporte para todos utiliza como soporte mayoritario aquellas áreas de actividad deportiva existentes en cada ciudad y en su entorno. Almería constituye un claro ejemplo de ello, a la vista del entorno donde se sitúa, con importantes zonas, de gran extensión y variedad, y con unas condiciones climatológicas y paisajísticas muy favorables para la práctica de actividades deportivas en espacios no estrictamente contruidos para ello.

En sintonía con las determinaciones del propio Plan Director de Instalaciones Deportivas de Andalucía, se establece la siguiente clasificación:

- ESPACIOS DEPORTIVOS CONVENCIONALES.
- ESPACIOS DEPORTIVOS SINGULARES.
- ÁREAS DE ACTIVIDAD DEPORTIVA.

3.4.1. LOS ESPACIOS DEPORTIVOS CONVENCIONALES

Son aquellos espacios en los que tradicionalmente se ha basado el planeamiento deportivo a la hora de elaborar los censos.

A partir de ahora se van a redefinir este tipo de espacios deportivos como: Marco físico donde la actividad se desarrolla en un espacio proyectado de acuerdo con unos cánones preestablecidos.

Diversos ejemplos de estos espacios serían: una pista polideportiva, el vaso de una piscina, el terreno de juego de un campo de fútbol, etc., es decir las zonas específicas de práctica.

Existen diversos tipos de espacios deportivos convencionales: algunos podrán ser polivalentes en su uso (pistas polideportivas, pabellones...) y otros más específicos (pistas de atletismo, piscinas...) Así, dependiendo del uso y tipología de las mismas, los podemos clasificar en los siguientes grupos:

- PISTAS AL AIRE LIBRE: (pistas polideportivas, pistas con pared, pistas de petanca, pistas de hielo, o pistas de tenis).
- CAMPOS GRANDES: (de tierra, hierba natural o hierba artificial).
- PISTAS LONGITUDINALES (atletismo, velódromos, patinódromos).
- VASOS DE PISCINAS: (cubiertas o al aire libre).
- SALAS CUBIERTAS o PABELLONES.



3.4. EL ESPACIO DEPORTIVO

3.4.1.1. PISTAS AL AIRE LIBRE

Pudiendo distinguirse los siguientes tipos:

- **PISTAS POLIDEPORTIVAS:** Espacios deportivos de forma rectangular. Normalmente incorporan los elementos y marcajes de las actividades que se pueden desarrollar en los mismos. Las pistas polideportivas en espacios cerrados dan lugar a pabellones. Las pistas tienen una limitación de superficie, ya que normalmente a partir de 1.500 m² pasan a considerarse como campos.

Se han diferenciado los siguientes subtipos:

- Pistas polideportivas. Pistas que permiten la práctica de varios deportes.
- Pista polideportiva 1. Pista polideportiva de 400 a 800 m² de superficie.
- Pista polideportiva 2. Pista polideportiva de 800 a 1000 m² de superficie.
- Pista polideportiva 3. Pista polideportiva mayor de 1000 m² de superficie.
- **PISTAS ESPECIALIZADAS Y OTRAS PISTAS:** Pistas con unas características adaptadas para la práctica de un deporte concreto y otras pistas no catalogadas. Se han diferenciado los siguientes subtipos:
 - Pista de tenis.
 - Pista de hielo.
 - Pista de petanca.
 - Otras pistas. Superficie igual o mayor de 400m², definidas por la actividad principal.
 - Otras pistas pequeñas. Menores de 400m² de superficie, definidas por la actividad principal.

- **PISTAS CON PARED:** Espacios equivalentes a las pistas pero que disponen de una o varias paredes perimetrales que se utilizan para el desarrollo de la actividad deportiva. Se han diferenciado los siguientes subtipos:
 - Pistas polideportivas con frontón: Pistas polideportivas con dos paredes como mínimo que permiten la práctica de varios deportes, de pista y de frontón.
 - Pista polideportiva con frontón 1. Pista polideportiva de 400 a 800 m² con frontón.
 - Pista polideportiva con frontón 2. Pista polideportiva de 800 a 1000 m² con frontón.
 - Pista polideportiva con frontón 3. Pista polideportiva mayor 1000 m² con frontón.
 - Frontones y otras pistas con pared.: Adaptadas para la práctica de un deporte. Se pueden distinguir las siguientes:
 - Frontón.
 - Pádel.
 - Squash.
 - Trinquete.
 - Otras pistas con pared. Superficie igual o mayor de 400 m², definidas por la actividad principal.
 - Otras pistas pequeñas con pared. Menores de 400 m², definidas por la actividad principal.

3.4. EL ESPACIO DEPORTIVO

3.4.1.2. CAMPOS GRANDES

Espacios deportivos de forma rectangular definidos por el pavimento o valla perimetral que normalmente incorporan los marcajes de las actividades que se pueden desarrollar en el mismo. La superficie de los campos normalmente supera los 1.500 m². Se han diferenciado atendiendo a diversas clasificaciones:

- **POR SUPERFICIE:**
 - Campo polideportivo mínimo. Campo polideportivo de 1.500 a 4.000 m² de superficie.
 - Campo polideportivo básico. Campo polideportivo de 4.000 a 8.000 m² de superficie.
 - Campo polideportivo reglamentario. Campo polideportivo mayor de 8.000 m² de superficie.
- **POR SU ESPECIALIZACIÓN:**
 - Campos polideportivos. Campo que permite la práctica de varios deportes (fútbol, hockey, rugby,...).
 - Campos especializados y otros campos. Campos con unas características adaptadas para la práctica de un deporte y otros campos no catalogados. Se han diferenciado los siguientes subtipos:
 - Campo de fútbol. Campo mínimo de 4.000 m² de superficie.
 - Campo de fútbol-7. Campo mínimo de 1.500 m² de superficie
 - Campo de rugby. Campo mínimo de 4.000 m² de superficie.
 - Campo de hockey. Campo mínimo de 4.000 m² de superficie.

- Campo de béisbol. Campo mínimo de 4.000 m² de superficie.
- Campo de softbol.
- Zona de lanzamiento de atletismo. Campo interior de la pista de atletismo.
- Otros campos. Mínimo de 2.000 m² de superficie, definidos por la actividad principal.
- Otros campos pequeños. Menores de 2.000 m² de superficie definidos por la actividad principal.

- **POR EL PAVIMENTO DEPORTIVO:**

- Campo de arena o similar.
- Campo de hierba natural.
- Campo de hierba artificial.

3.4.1.3. PISTAS LONGITUDINALES

Espacios deportivos que se caracterizan porque la actividad se desarrolla siguiendo un recorrido, por ello la longitud es determinante y predomina sobre el ancho. Por ejemplo, una pista de atletismo de 400 m puede tener una anchura variable en función del número de calles. Se han diferenciado los siguientes tipos:

- **ESPACIOS LONGITUDINALES DE ATLETISMO:** Pistas de carrera y otros espacios longitudinales de atletismo:
 - Pista de atletismo de 400 m: Pista de carreras de 400 m de cuerda.
 - Pista de atletismo de 300 m: Pista de carreras de 300 m de cuerda.
 - Pista de atletismo de 200 m: Pista de carreras de 200 m de cuerda.

3.4. EL ESPACIO DEPORTIVO

- Otras pistas de atletismo: Pistas de carreras de otras dimensiones o cuerda irregular.
- Recta carreras de atletismo.
- Recta de saltos: longitud, triple y pértiga.
- Zona de salto de altura.
- **ESPACIOS LONGITUDINALES ADAPTADOS:** Espacios longitudinales adaptados para la práctica de un deporte y otros espacios pequeños y no catalogados. Se han diferenciado los siguientes subtipos:
 - Velódromo.
 - Patinódromo.
 - Anillo de hielo.
 - Otros espacios longitudinales: Mínimo 100 m de longitud.
 - Otros espacios longitudinales pequeños: Menores de 100 m de longitud.

3.4.1.4. VASOS DE PISCINA

Espacios deportivos que se caracterizan porque la actividad se desarrolla en el medio acuático, por ello a parte de la longitud de los vasos deportivos, es fundamental el conocimiento de la profundidad y el cerramiento ya que son determinantes para las actividades que se desarrollan en los mismos. Los vasos en un recinto cerrado dan lugar a piscinas cubiertas. Se han diferenciado los siguientes tipos:

- **VASOS DEPORTIVOS:** Tienen unas dimensiones que se adaptan a los requerimientos de la competición.
 - Vaso deportivo de 50 m.
 - Vaso deportivo de 33 m.
 - Vaso deportivo de 25 m.
 - Vaso de saltos (con trampolín o palanca de saltos).

- **OTROS VASOS:**
 - Vasos de carácter no deportivo.
 - Vaso de enseñanza.
 - Vaso recreativo.
 - Vaso hidromasaje.
 - Vaso de chapoteo
 - Otros vasos: Mínimo 50 m² de superficie.
 - Otros vasos pequeños: Menores de 50 m² de superficie.

Sin embargo, la clasificación elemental de los vasos de piscina los subdivide en dos tipos fundamentales:

- Vasos de piscinas al aire libre.
- Vasos de piscinas cubiertas.

3.4.1.5. SALAS CUBIERTAS

Pudiendo distinguirse los siguientes tipos:

- **SALAS:** Espacios deportivos donde se desarrollan actividades en recinto cerrado que no tienen los requerimientos dimensionales de las pistas, por tanto pueden ser irregulares o incluso tener pilares o columnas en su interior si estos no interfieren la actividad concreta que se desarrolla en la misma. Se han diferenciado los siguientes subtipos:
 - Salas polivalentes. Salas de actividades de uso no especializado (educación física, aeróbic, etc.).
 - Sala polivalente 1. Sala polivalente de 100 a 200 m² de superficie.
 - Sala polivalente 2. Sala polivalente de 200 a 300 m² de superficie.
 - Sala polivalente 3. Sala polivalente mayor de 300 m² de superficie.

3.4. EL ESPACIO DEPORTIVO

- Salas especializadas y otras salas. Salas adaptadas a un uso especializado y otras salas.
 - Sala equipada. Equipada con aparatos gimnásticos, de musculación, cardiovascular, etc.
 - Sala de artes marciales. El pavimento está adaptado a estas modalidades.
 - Sala de esgrima.
 - Sala especializada. Definida por la actividad principal.
 - Otras salas. Mínimo 50 m² de superficie.
 - Otras salas pequeñas. Menores de 50 m² de superficie.
- **PABELLONES POLIDEPORTIVOS:** Espacios deportivos donde se desarrollan actividades en recinto cerrado que tienen los requerimientos dimensionales de las pistas, por tanto, no pueden ser irregulares, ni tener pilares o columnas en su interior, ya que interferirían en la actividad concreta que se desarrolla en la misma. Según sus dimensiones y polivalencia los clasificaremos en:
 - Pabellón polideportivo básico.
 - Pabellón polideportivo doble.
 - Pabellón polideportivo triple.
 - Gran Pabellón polideportivo.

Además de la clasificación tipológica que acabamos de analizar, los espacios deportivos convencionales pueden diferenciarse atendiendo a que sus características se ajusten a lo estipulado por los correspondientes reglamentos deportivos, esto es, que se encuentren homologados para la práctica de las actividades deportivas a que se destinan. La distinción es la siguiente:

- **ESPACIOS DEPORTIVOS CONVENCIONALES REGLADOS:** Referido a aquellos espacios deportivos donde la práctica deportiva que se ejerce en el mismo se produce en un espacio físico reglamentario, es decir, homologado para la práctica de actividades deportivas dentro de ámbito de las normas NIDE, Federativas, etc.
- **ESPACIOS DEPORTIVOS CONVENCIONALES NO REGLADOS:** Donde la práctica deportiva se ejerce con normalidad, con la única excepción de producirse en un espacio físico no reglamentario, es decir, no homologado para la práctica de actividades deportivas dentro del ámbito de la normativa para la competición.



En la siguiente tabla se relacionan los espacios deportivos convencionales censados más usuales según el PDIEDA. Para cada tipo de espacio, el código varía en función de las dimensiones globales del mismo, que determinarán generalmente la diversidad de las posibles prácticas deportivas.

3.4. EL ESPACIO DEPORTIVO

Espacios deportivos convencionales más usuales y las actividades deportivas asociadas			
Tipo		Dimensiones	Principales actividades deportivas
Pistas polideportivas	Pista Polideportiva de 400 a 800 m ²	32m x 19m	PP1: Voleibol + Baloncesto
			Otras PP
	Pista Polideportiva de 800 a 1000 m ²	44m x 22m	PP2: Voleibol + Baloncesto + Balonmano/Fútbol Sala
			Otras PP
	Pista Polideportiva > 1000 m ²	45m x 24m	PP3: Voleibol + Baloncesto + Balonmano/Fútbol Sala + 2 transversales voleibol + 2 transversales baloncesto
		44m x 32 m	Otras PP
Pistas deportivas	Pista de Tenis	17,07/20,11m x 34,77/40,23m	Tenis
		8,50/12m x 20m	Tenis Playa
	Pista de Hielo	5m x 45,72m	Curling
		26/30m x 60m	Hockey Hielo
		26/30m x 56/60m	Patinaje Artístico
		30m x 60m	Patinaje velocidad en pista corta
		Varias	Patinaje velocidad en pista larga
	Pista de Petanca	No definido en NIDE	Petanca
	Otras pistas > 400m ²	18/20m x 26/28m	Voley-Playa
		20/24m x 38/46m	Hockey patines
		20/24m x 38/50m	Hockey Sala
		18m x 33m	Balonmano-Playa
		29/46m x 18/27m	Fútbol Sala
		(20m x 40m) No definido en NIDE	Fútbol Indoor (Fútbol 5)
		22m x 44m	Balonmano
		28/32m x 37/41m	Fútbol-Playa
		19,10m x 32,10m	Baloncesto
		16/19m x 26/32m	Mini Basket
			Otras pistas
	Otras pistas <400m ²	15/19m x 24/34m	Voleibol
		7,60/8,10m x 16,50/17,40m	Bádminton
		11/15m x 16/24m	Mini Basket

3.4. EL ESPACIO DEPORTIVO

Espacios deportivos convencionales más usuales y las actividades deportivas asociadas			
Tipo		Dimensiones	Principales actividades deportivas
Pistas polideportivas con frontón	Pista Polideportiva de 400 a 800 m ² con frontón	32m x 19m	PP1 con frontón: Voleibol + Baloncesto + Frontón
			Otras PP
	Pista Polideportiva de 800 a 1000 m ² con frontón	44m x 22m	PP2 con frontón: Voleibol + Baloncesto + Balonmano/Fútbol Sala + Frontón
			Otras PP
	Pista Polideportiva > 1000m ² con frontón	45m x 24m	PP3 con frontón: Voleibol + Baloncesto + Balonmano/Fútbol Sala + 3 transversales Voleibol + Frontón
		44m x 32m	PP4 con frontón: Voleibol + Baloncesto + Balonmano/Fútbol Sala + 2 transversales voleibol + 2 transversales baloncesto + Frontón
			Otras PP
Frontones y otras pistas de pared	Frontón	30m x 14,50m	Frontón corto de 30m
		36m x 14,50m	Frontón corto de 36m
		54m x 14,50m	Frontón largo de 54m
			Otros
	Pádel	10m x 20m	Pádel
	Squash	6,40m/7,62m x 9,75m	Squash
	Trinquete	No definido en NIDE	Trinquete (Pelota Vasca)
	Otras pistas > 400m ²		
	Otras pistas < 400m ²		
Campo grande polideportivo	Campo polideportivo de 2000m ² a 4000m ²		
	Campo polideportivo de 4000m ² a 8000m ²	55m x 95m	Campo Grande 1: FUT (90x50) + 2 FUT7 (50x30)
		65m x 105m	Campo Grande 2: FUT (100x60) + 2 FUT7 (60x36)
		68m x 105m	Campo Grande 3: FUT (100x63) + 2 FUT7 (63x40)
			Otros campos
	Campo polideportivo de 8000m ² o mayor	73m x 122m	Campo Grande 4: RUG (115x66) + FUT (105x68) + 2 FUT7 (65x45)
		77m x 127m	Campo Grande 5: RUG (120x70) + FUT (105x68) + 2 FUT (65x45)
			Otros campos

3.4. EL ESPACIO DEPORTIVO

Espacios deportivos convencionales más usuales y las actividades deportivas asociadas			
Tipo		Dimensiones	Principales actividades deportivas
Campos especializados y otros campos	Campo de Fútbol	48/93m x 93/125m	Fútbol
	Campo de Fútbol 7	33-48m x 53-70m	Fútbol 7
	Campo de Rugby	72/80m x 110/154m	Rugby
	Campo de Hockey	63m x 101,4m	Hockey Hierba
	Campo de Beisbol	No definido en NIDE	Beisbol
	Campo de Softbol	No definido en NIDE	Softbol
	Zona de lanzamiento de Atletismo	48m x 85m	Lanzamiento de disco
		54m x 132,50 / 139m	Lanzamiento de jabalina
		54m x 95m	Lanzamiento de martillo
		15m x 28,3175 m	Lanzamiento de peso
	Otros campos > 2000m ²		
	Otros campos < 2000m ²		
Espacios longitudinales de atletismo	Pista de Atletismo de 400 m	Ancho 7,32/9,76m	Pista de carreras 400m (6/8 calles)
	Otras pistas de Atletismo mínimo 100m		Pista de carreras 100m
	Recta carreras de Atletismo mínimo 50 m	50/110m x 7,32/9,76m	Recta de carreras 50m
	Recta de saltos (longitud, triple y pértiga) mínimo 40 m	6 x 53m	Salto de longitud
		6 x 64m	Triple salto
		8/9m x 45/51m	Salto de pértiga
	Zona de salto de altura mínimo 40 m	21-26m x 33-43m	Salto de altura
Otros espacios longitudinales	Velódromo		No definido en NIDE
	Patinódromo		No definido en NIDE
	Anillo de hielo		No definido en NIDE
	Otros espacios longitudinales	IDEM pistas de atletismo	Carreras de obstáculos
			Otros espacios longitudinales

3.4. EL ESPACIO DEPORTIVO

Espacios deportivos convencionales más usuales y las actividades deportivas asociadas			
Tipo		Dimensiones	Principales actividades deportivas
Vasos deportivos	Vaso deportivo de 25m	25 x 12,50 x profundidad min. 1.80	N1: vaso natación 1
		25 x 12,50 x profundidad min. 1.20	P1: vaso polivalente 1
		25 x 16,50 x profundidad min. 1.80	N2: vaso natación 2
		25 x 16,50 x profundidad min. 1.80	P2: vaso polivalente 2
		25 x 21 x profundidad min. 1.80	N3: vaso natación 3
		25 x 25 x profundidad min. 2.00	N4: vaso natación 4
			Otros anchos
	Vaso deportivo de 33m	No definido en NIDE	
	Vaso deportivo de 50m	50 x 16,50 x profundidad min. 1.80	N5: vaso natación 5
		50 x 16,50 x profundidad min. 1.20	P3: vaso polivalente 3
		50 x 21 x profundidad min. 1.80	N6: vaso natación 6
		50 x 21 x profundidad min. 1.20	P4: vaso polivalente 4
		50 x 25 x profundidad min. 2.00	N7: vaso polivalente 7
			Otros anchos
	Vaso de saltos	21/25 x 15/21 x profundidad 5 m	Saltos
Otros vasos	Vaso de enseñanza	12,5 x 6 x profundidad 0.70/1.00	Vaso de enseñanza E1
		12,5 x 8 x profundidad 0.70/1.20	Vaso de enseñanza E2
		16,5 x 6 x profundidad 0.70/1.00	Vaso de enseñanza E3
		16,5 x 8 x profundidad 0.70/1.20	Vaso de enseñanza E4
		20 x 10 x profundidad 0.70/1.30	Vaso de enseñanza E5
			Otros
	Vaso recreativo	Profundidad mínima: 1.00	>200m²
	Vaso hidromasaje		No definido en NIDE
	Vaso de chapoteo	Profundidad máxima: 0.40	Entre 50 m² y 250 m²

3.4. EL ESPACIO DEPORTIVO

Así la taxonomía de espacios deportivos convencionales seguirá la siguiente estructura:

POL	POL-1
	POL-2
	POL-3
	POL-4
TEN	TEN
FRO	FRO-1
	FRO-2
PAD	PAD
FUT	FUT-5
	FUT-7
	FUT-11
OCG	OCG
ATL	ATL
PCU	PCU-1
	PCU-2
	PCU-3
	PCU-4
	PCU-5
PAL	PAL-1
	PAL-2
	PAL-3
	PAL-4
	PAL-5
PAB	PAB-1
	PAB-2
	PAB-3
	PAB-4
SAL	SAL-1
	SAL-2
	SAL-3

3.4.2. ESPACIOS DEPORTIVOS SINGULARES

Podemos definirlos como aquellos espacios deportivos que, no teniendo un espacio claramente prefijado para el desarrollo de la actividad deportiva reglada, adoptan unas características y singularidades técnicas cuya solución concreta depende de cada modalidad.

Se trata de aquellos espacios deportivos cuyas características guardan una relación directa con el entorno donde quedan ubicados, aun cuando la actividad deportiva que en ellos se desarrolla sea de carácter reglado.

De esta forma, las dimensiones de estos espacios no están claramente definidas, es decir, varían en función del deporte y la reglamentación (número de hoyos, características de los recorridos, número de postas, etc.).



3.4. EL ESPACIO DEPORTIVO

Por último, estos espacios deportivos singulares pueden clasificarse en:

3.4.2.1. ESPACIOS DEPORTIVOS SINGULARES ASOCIADOS AL MEDIO NATURAL

TERRESTRES
<p>A. Campo de Golf.</p> <p>Campos y espacios contruidos para la práctica del golf en sus diferentes modalidades.</p> <ul style="list-style-type: none">• Campo de golf. Campo de golf con al menos 9 hoyos, de par 3, 4 o 5.• Pitch and putt.• Campo de golf rústico. Campo que aprovecha el estado natural del terreno con mínimas adaptaciones.• Otros campos de golf.• Zonas de prácticas. Zonas adaptadas para la práctica de los diferentes golpes.• Campo de prácticas.• Bunker de prácticas.• Green de prácticas. <p>B. Zonas de deportes de invierno.</p> <ul style="list-style-type: none">• Trampolín de saltos.• Pista de esquí alpino.• Pista de esquí de fondo (nórdico).• Pista de snow.• Circuito de fondo y tiro (Biatlón).

ACUÁTICOS
<p>A. Canal de remo y piragüismo.</p> <p>Canales e instalaciones artificiales para la práctica del remo y el piragüismo.</p> <ul style="list-style-type: none">• Canal de aguas tranquilas.• Canal de aguas bravas.



AÉREOS
<p>A. Pistas de modelismo.</p> <ul style="list-style-type: none">• Campo de aeromodelismo.

3.4. EL ESPACIO DEPORTIVO

3.4.2.2. ESPACIOS DEPORTIVOS SINGULARES NO ASOCIADOS AL MEDIO NATURAL

CIRCUITOS DE CARRERA A PIE
Circuitos y recorridos contruidos específicamente para correr y caminar, pueden disponer o no de estaciones intermedias para la realización de ejercicios o de obstáculos en el recorrido.
CIRCUITOS DE BICICLETA
<p>Circuitos y carriles de bicicleta contruidos específicamente para esta actividad. Las vías verdes y otros recorridos adaptados que aprovechan las infraestructuras o la naturaleza se tipificarán como áreas de actividad:</p> <ul style="list-style-type: none">Circuitos de bicicleta (circuitos cerrados).Carriles-bici. La instalación se localizará geográficamente en el punto más significativo (aparcamiento bicis o punto de información). Se censarán una vez en cada calle o carretera por la que pasan. Si pasan por varios términos municipales o distritos municipales, una vez como mínimo en cada municipio o distrito.

CIRCUITOS DE MOTOR
<p>Circuitos y espacios contruidos específicamente para la práctica de actividades relacionadas con el motor. Se distinguen los siguientes:</p> <ul style="list-style-type: none">Circuitos de velocidad.Circuito de motocross.Circuito de karts.Otros circuitos de motor.
PISTAS DE MONOPATÍN Y PATÍN EN LÍNEA
<p>Se distinguen los siguientes:</p> <ul style="list-style-type: none">Pista monopatín y patín en línea.Circuito monopatín y patín en línea.Campo monopatín y patín en línea (skate park).
ESPACIOS DE HÍPICA
<p>Se distinguen los siguientes:</p> <ul style="list-style-type: none">Pista de carreras hípicas.Pista de doma, picadero.Campo de polo.Pistas de saltos.

3.4. EL ESPACIO DEPORTIVO

ROCÓDROMOS
<p>Estructuras artificiales construidas para la práctica de deportes de montaña y escalada. Las zonas naturales equipadas para estas actividades se consideran como áreas de actividad. Se distinguen los siguientes:</p> <ul style="list-style-type: none">• Rocódromo.• Rocódromo boulder. Altura menor a 3 metros.

CAMPOS DE TIRO
<p>Se distinguen los siguientes:</p> <ul style="list-style-type: none">• Campo de tiro vuelo.• Campo de tiro al plato.• Campo de tiro de precisión.• Campo de tiro con arco.• Otros campos de tiro.



ZONAS DE JUEGOS POPULARES Y/O TRADICIONALES
<p>Se distinguen los siguientes:</p> <ul style="list-style-type: none">• Pista de calva.• Pista de tanga.• Pista de lanzamiento de barra castellana.• Pista de lanzamientos de barra aragonesa.• Corro de lucha. En el caso de Canarias se llama terrero.• Carril de Bolos Huertanos.• Campo de Bolos Cartagenero.• Bolera.• Campo de billar romano.• Campo de llave (chave).• Otras zonas de juegos populares.

OTROS ESPACIOS SINGULARES
<p>Se distinguen los siguientes:</p> <ul style="list-style-type: none">• Campo de mini-golf.• Pista de bowling.• Campos de casting.• Remo en banco fijo (con balsa).• Otros espacios singulares.

3.4. EL ESPACIO DEPORTIVO

3.4.3. LAS ÁREAS DE ACTIVIDAD

Cada día es más frecuente la utilización de los espacios no estrictamente deportivos (parques, calles, carreteras, ríos, lagos...) no solamente para la práctica deportiva sino también desde el punto de vista lúdico y recreativo.

Puede observarse como la práctica deportiva contemporánea ha desbordado los lugares que tradicionalmente tenía asignados, se ha dado paso a nuevos conceptos de espacios deportivos, que abarcan desde las tradicionales instalaciones deportivas hasta lo que vamos a denominar como áreas de actividad. Así pues, al abordar el tema de estos nuevos espacios que no son convencionales ni singulares, partimos también de una nueva definición como base: la de las áreas de actividad: que constituyen el entorno natural susceptible de albergar una actividad física de forma espontánea, por tanto, no han sido programadas inicialmente como espacios deportivos, ni tampoco en su conjunto como instalaciones deportivas.

A partir de ello, es criterio del presente plan considerar a las áreas de actividad como verdaderos espacios deportivos y por lo tanto, procedería su análisis sistemático dentro y fuera de la ciudad, estudiando sus posibles potencialidades y programando la dotación de unos servicios auxiliares mínimos para conseguir en última instancia un nuevo concepto dentro del sistema de instalaciones deportivas que vamos a denominar: áreas de actividad programada. Así, por ejemplo: dotar y adaptar un sendero que discurra por una zona montañosa con señalizaciones y complementos adecuados (sistema de medición y control, señalización, fuentes, etc.) sin alterar tampoco sus condiciones esenciales y preservando el equilibrio ecológico y del paisaje, convertiría lo anterior en un área de actividad programada.

3.4.3.1. LOCALIZACIÓN, ADECUACIÓN Y CONSERVACIÓN DE ESTAS ÁREAS DE ACTIVIDAD

A partir de la localización y reconocimiento del área de actividad en concreto, su adecuación o habilitación no tiene por qué implicar grandes actuaciones, sino que realmente se les considere como un soporte más de las posibles actividades que los ciudadanos puedan escoger para practicar deporte dentro de un área o entorno determinado.

Así, con la dotación de aparatos o material deportivo (porterías, canastas, pequeños rocódromos), señalizaciones (de puntos kilométricos, áreas de juego, itinerarios), adecuación (de pavimentos, correcta iluminación) etc., se conseguirá no sólo aumentar su uso y dotar al municipio de nuevas áreas de actividad programadas susceptibles de ser utilizados para practicar deporte sino también promocionar la práctica deportiva entre sus ciudadanos.

Es objetivo del presente Plan el habilitar estas áreas de actividad con las actuaciones indicadas, favorecer su mantenimiento en buenas condiciones de uso y garantizar tanto la seguridad de los usuarios como los derechos de los peatones y al mismo tiempo, se ha de preservar en todo caso el equilibrio ecológico y la protección al medio ambiente.



3.4. EL ESPACIO DEPORTIVO

3.4.3.2. TIPOS DE ÁREAS DE ACTIVIDAD

Existe una amplia lista de posibles áreas de actividad fácilmente adaptables a las áreas de las playas, parques y paseos públicos, etc., este listado no es exhaustivo, sino que se puede ir ampliando en la medida en que crece el espíritu deportivo de la población y se incorporan nuevas tendencias y hábitos deportivos. Como se ha venido argumentando, las áreas de actividad conllevan bajo coste y un carácter muy popular, normalmente se encuentran ubicados dentro de la red de espacios libres, parques públicos, zonas del extrarradio, áreas de playa, montaña, etc. Dentro de las áreas de actividad se encuentran las de tipo terrestre, aéreo o acuático, que se analizan a continuación.

3.4.3.3. ÁREAS DE ACTIVIDAD EN EL MEDIO NATURAL TERRESTRE



- **Zona de escalada.** Espacio adaptado y equipado que aprovecha espacios rocosos naturales o determinadas infraestructuras para la práctica de actividades relacionadas con la escalada.
- **Vías ferratas.** Recorridos por espacios rocosos naturales equipados con elementos de progresión (escalones metálicos artificiales) para poder trepar y cable lateral para asegurarse.
- **Ruta ecuestre.** Es el recorrido a caballo balizado y señalizado.

- **Campo de recorrido de tiro y de caza.**
- **Cavidades. Simas y cuevas.**
- **Vías verdes y caminos naturales.** Recorridos que aprovechan antiguas infraestructuras y caminos, para una vez adaptados y señalizados permitir el desarrollo de actividades sin un alto grado de dificultad, como son el caminar, cicloturismo, patinaje, etc.
 - Vía verde. Antiguas vías de ferrocarril adaptadas para el nuevo uso. Las instalaciones se localizarán en los puntos más significativos de cada municipio por el que pasan, normalmente en la antigua estación o apeadero y en su defecto en el punto de acceso (aparcamiento o punto de información).
 - Camino de sirga. Caminos laterales de servicio de canales de navegación y de riego.
 - Otros caminos naturales (históricos, cañadas, rural, etc.)
- **Senderos.** Se conoce como sendero a todo recorrido peatonal balizado, homologado y señalizado principalmente para la práctica del senderismo. La instalación se localizará en el punto de información o espacio complementario que se está censando (por ejemplo, un refugio), en cada instalación se censarán todos los senderos que pasen por ese punto.
 - Sendero de gran recorrido (GR).
 - Sendero de pequeño recorrido (PR): (De hasta 30 km.)
 - Sendero Local (SL) (Hasta 10 Km. y una sola etapa).
 - Sendero Urbano (SU) (parques, jardines, ciudad, etc.).

3.4. EL ESPACIO DEPORTIVO

- **Zona de actividad físico-deportiva en playas y ríos.**
 - Zona playas naturales.
 - Zona playas artificiales.
 - Zona en ríos / lagos / pantanos.
 - Zonas con itinerarios de BTT (bicicleta de montaña).
- **Otras áreas terrestres.**

3.4.3.4. ÁREAS DE ACTIVIDAD EN EL MEDIO NATURAL AÉREO

- **Zona de vuelo (rampas de despegue y campos de aterrizaje).**
 - Zona de vuelo con motor.
 - Zona de vuelo aerostático.
 - Zona de vuelo sin motor. Parapente, ala delta, velero, etc.
- **Zona de paracaidismo.**



- **Colombódromo. Campo de entrenamiento.**
- **Otras áreas.**

3.4.3.5. ÁREAS DE ACTIVIDAD EN EL MEDIO NATURAL ACUÁTICO

- **Zona de vela. Zona reservada para la práctica de vela en sus distintas modalidades.**
 - Zona acuática de vela.
- **Zona de barrancos (equipada y señalizada). Itinerario en barranco.**
- **Zona de actividades a motor.**
- **Zona de actividad subacuática. Se pueden desarrollar en lagos, presas, embalses, ríos y mar.**
 - Zona de pesca submarina.
 - Zona de inmersión.
 - Otras zonas de actividades subacuáticas.
- **Zona de surf.**
- **Zona de esquí acuático.**
- **Zona de remo y piragüismo.**
 - Zona de remo en aguas tranquilas.
 - Zonas de piragüismo en aguas bravas.
 - Otras áreas acuáticas.

3.5. CLASIFICACIÓN DE INSTALACIONES DEPORTIVAS

Entendemos como instalaciones deportivas, el conjunto formado por uno o varios espacios deportivos (convencionales o singulares) susceptibles de alojar cualquier actividad deportiva junto con sus servicios auxiliares mínimos (vestuario, control de acceso, etc.) imprescindibles para su buen funcionamiento.

Debido a la gran tipología de prácticas deportivas que se pueden hacer en las diferentes instalaciones deportivas y al nivel de realización de éstas (rendimiento, ocio, salud...) nos encontramos con una gran variedad de tipos de instalaciones deportivas.

De esta forma, y atendiendo a las diferentes prácticas deportivas y tipología de usuarios/as, a continuación mostramos la clasificación de instalaciones deportivas utilizada en el Plan Director de Instalaciones Deportivas de Andalucía (PDIEDA).

Como podemos observar en el siguiente cuadro, el PDIEDA, distingue tres tipos de clasificación de instalaciones deportivas:

- En relación con la convencionalidad o singularidad de sus espacios deportivos.
- Si existe un único espacio o por el contrario existen concentración de ellos.
- Si los espacios son del tipo cubierto o descubierto.



3.5. CLASIFICACIÓN DE INSTALACIONES DEPORTIVAS

**Clasificación de las Instalaciones Deportivas
(P.D.I.E.D.A.)**

CRITERIOS				DENOMINACIÓN DE LOS TIPOS DE INSTALACIONES DEPORTIVAS
CONVENCIONALIDAD/SINGULARIDAD		CONCENTRACIÓN DE ESPACIOS	DISEÑO DE LOS ESPACIOS	
INSTALACIONES DEPORTIVAS CONVENCIONALES	REGLADAS	UNITARIAS (AISLADAS)	DESCUBIERTA	Instalación deportiva al aire libre
			CUBIERTA	Instalación deportiva cubierta
		MÚLTIPLES	DESCUBIERTA	Polideportivos
			CUBIERTA	Complejos deportivos
	NO REGLADAS	UNITARIAS (AISLADAS)	DESCUBIERTA O CUBIERTA	Pistas recreativas-pistas deportivas elementales
		MÚLTIPLES		
INSTALACIONES DEPORTIVAS SINGULARES		UNITARIAS (AISLADAS)	DESCUBIERTA	Instalaciones deportivas singulares al aire libre
			CUBIERTA	Instalaciones deportivas singulares cubiertas
		MÚLTIPLES	DESCUBIERTA	Polideportivos singulares
			CUBIERTA	Complejos deportivos singulares

3.5. CLASIFICACIÓN DE INSTALACIONES DEPORTIVAS

3.5.1. CLASES DE INSTALACIONES DEPORTIVAS CONVENCIONALES

Dentro de las instalaciones deportivas convencionales, éstas se subdividen en instalaciones regladas o no regladas, en función de si los espacios deportivos que la integran son reglados o no. En las instalaciones deportivas convencionales regladas encontramos:

- **Instalaciones Deportivas Al Aire Libre:** Son instalaciones deportivas convencionales que constan de un espacio deportivo reglado y al aire libre, entre ellas podemos encontrar las pistas polideportivas, los campos de fútbol no cubiertos, las pistas de atletismo al aire libre, una piscina al aire libre, etc.
- **Instalaciones Deportivas Cubiertas:** Son instalaciones deportivas convencionales cuyo único espacio deportivo es reglado y cubierto, como ejemplo de ellas son los pabellones, una piscina cubierta aislada, etc.
- **Polideportivos:** Son instalaciones deportivas convencionales con varios espacios deportivos reglados y todos al aire libre, como ejemplo se sitúan los polideportivos compuestos por varios espacios (agrupación de pistas polideportivas, o de tenis, agrupación de pista de atletismo con pistas polideportivas, o la agrupación de pistas polideportivas y campo de fútbol, la agrupación de una piscina al aire libre con pistas polideportivas, etc.).
- **Complejos Deportivos:** Son instalaciones deportivas convencionales con varios espacios deportivos reglados y al menos uno de ellos cubierto, un ejemplo de ellos pueden ser las agrupaciones de pistas polideportivas con uno o varios pabellones o piscinas cubiertas, un pabellón con una piscina, un palacio de deportes (cuando lleve conectado sus salas de calentamiento y pistas auxiliares), etc.

Así, dentro de las instalaciones deportivas convencionales no regladas sean múltiples o unitarias encontramos:

- **Pistas recreativas-pistas deportivas elementales:** Son instalaciones deportivas convencionales con uno o varios espacios deportivos cubiertos o descubiertos siendo la gran mayoría de ellos no reglados, un ejemplo de ello puede ser una batería de canastas de baloncesto, una pista no reglamentaria con una portería de fútbol sala en un pequeño espacio, etc.

3.5.2. CLASES DE INSTALACIONES DEPORTIVAS SINGULARES

Las instalaciones deportivas singulares son las que contienen mayoritariamente espacios deportivos singulares. A su vez estas se pueden dividir en instalaciones unitarias o múltiples, según si los espacios deportivos que la integran son uno o varios y al mismo tiempo, estos espacios podrán ser de tipo cubierto o descubierto. Dentro de las instalaciones deportivas singulares podemos encontrar:

- **Instalaciones deportivas singulares al aire libre:** Son instalaciones deportivas compuestas por un único espacio deportivo singular al aire libre. Por ejemplo, un circuito de motocross.
- **Instalaciones deportivas singulares cubiertas:** Son instalaciones deportivas compuestas por un único espacio deportivo singular cubierto. Por ejemplo, un campo de tiro cubierto.
- **Polideportivos singulares:** Son instalaciones deportivas compuestas por varios espacios deportivos singulares y todos al aire libre, un ejemplo es la agrupación de un circuito de monopatín junto con un circuito de bicicleta, etc.
- **Complejos deportivos singulares:** Son instalaciones deportivas compuestas por varios espacios deportivos singulares y al menos uno de ellos cubierto. Ejemplo es la agrupación de un circuito de motocross cubierto junto con uno de karts descubiertos.

3.6. ÁREAS DE ACTIVIDAD

Podemos definir las áreas de actividad como aquellas zonas que inicialmente no han sido diseñadas como deportivas sino más bien como espacios libres o como zonas de esparcimiento y de ocio, pero que, dadas sus características naturales pueden ser susceptibles también para un uso deportivo. Un ejemplo de ello puede ser la ribera de un arroyo.

Podemos dividir las áreas de actividad en dos clases, en función de si se encuentran o no dotadas de elementos auxiliares mínimos para poder albergar actividades deportivas.

- **Áreas de actividad no programada:** Son aquellos espacios físicos que la población utiliza de manera espontánea para la práctica deportiva sin que estén adaptados a través de servicios o elementos auxiliares para dicho uso.



- **Áreas de actividad programada:** Son aquellos espacios que si están adaptados con servicios o elementos auxiliares que complete y programen el uso. Este tipo de espacios se obtienen bien a partir de la programación o planificación de una serie de adaptaciones mínimas en áreas de actividad no programada o bien, de adaptaciones mínimas en áreas de actividad no programada o bien, de la propia iniciativa de la Administración en adaptar entornos para la práctica deportiva de los ciudadanos.



3.7. CUADRO RESUMEN

Cuadro resumen del Sistema de Instalaciones Deportivas según PDIEDA

INSTALACIONES DEPORTIVAS	INSTALACIONES DEPORTIVAS CONVENCIONALES	REGLADAS	UNITARIAS (AISLADAS)	DESCUBIERTA	Al aire libre
				CUBIERTA	Cubierta
			MÚLTIPLES	DESCUBIERTA	Polideportivos
				CUBIERTA	Complejos polideportivos
		NO REGLADAS	UNITARIAS (AISLADAS)	DESCUBIERTA O CUBIERTA	Pistas recreativas-pistas deportivas elementales
			MÚLTIPLES		
	INSTALACIONES DEPORTIVAS SINGULARES		UNITARIAS (AISLADAS)	DESCUBIERTA	Inst. Deportivas singulares al aire libre
				CUBIERTA	Inst. Deportivas singulares cubiertas
			MÚLTIPLES	DESCUBIERTA	Polideportivos singulares
				CUBIERTA	Complejos deportivos singulares
ÁREAS DE ACTIVIDAD					Áreas de actividad equipadas
					Áreas de actividad no equipadas

04.

Análisis de demanda y hábitos deportivos de la ciudad de Almería

4.1. EVOLUCIÓN DE LA REALIDAD DEPORTIVA



4.1.1. FUNDAMENTOS

El deporte, como manifestación social ha ido cambiando rápidamente a lo largo de los años. Podríamos decir que el deporte, tal y como lo conocemos hoy, tiene su origen en la Gran Bretaña del siglo XIX de acuerdo con las reglas festivas y de ocio de determinadas clases sociales y posteriormente se universalizó, siendo acogido de diversos modos en la mayoría de los países.

Con un siglo y medio de existencia, el deporte moderno se ha convertido en una realidad social que no podemos ignorar, como expresión unitaria o colectiva, con sus normas y condicionamientos, con sus componentes corporales y espirituales. El deporte, y sus diferentes manifestaciones, constituyen un eficaz medio que permite canalizar importantes valores sociales de convivencia, solidaridad y sana competencia.

En nuestros tiempos, podemos clasificar el deporte, que en su origen era juego, ejercicio físico y competición, en dos grandes líneas: Por un lado, el deporte espectáculo, apto para la difusión, la propaganda, la industria y el comercio; y por el otro, el deporte de ocio, deporte para todos, deporte salud que confiere una dimensión particularmente importante a la calidad de vida de todos aquellos que lo practican y en consecuencia debe ser puesto a disposición de todos los ciudadanos.

La rapidez con que el deporte y la actividad física se desarrollan se ha convertido en uno de los elementos más característicos de nuestra sociedad, en la medida en que éstos se transforman en objeto de atención de los poderes públicos sometiéndose a la acción política.

4.1. EVOLUCIÓN DE LA REALIDAD DEPORTIVA

4.1.2. DEPORTE Y CULTURA

El ser humano en todas las sociedades, independientemente de su grado de civilización o desarrollo tecnológico, ha generado comportamientos físicos que, aplicando los criterios actuales, podríamos considerar como deporte. En su evolución podemos afirmar que, en sociedades maduras intelectualmente, el deporte es una proyección cultural permanentemente presente en la sociedad, es decir, el deporte es cultura porque es un producto social y la relación entre deporte y sociedad hemos de asumirla como la relación entre el producto y su creador.

Definir deporte no es tarea fácil. Es una expresión demasiado amplia, si bien es cierto que la mayor parte de definiciones que se aproximan a su concepto parten desde una actividad física, excluyendo así de entrada las actividades que no precisan del físico, es decir, las meramente intelectuales o aquellas otras que precisan de habilidad o reflejos.

Hoy día es por todos aceptado y compartido que el deporte forma parte de nuestra forma de vida, que transmite valores de gran importancia para la sociedad, que mejora la calidad de vida y fomenta las relaciones sociales entre la población.

Ante estos hechos se entiende que los poderes públicos deben tener una intervención directa en la promoción y el fomento del deporte para nuestros ciudadanos.

Si consideramos el deporte como un derecho fundamental del ser humano, indispensable para su completo desarrollo, estamos al mismo tiempo manifestando que las administraciones públicas tienen la responsabilidad de establecer políticas creadoras de recursos que permitan financiar el fomento del deporte y de la actividad física, tanto dentro del marco del sistema educativo como en el de los demás aspectos de la vida social.

Fruto de esta idea podemos observar que la evolución del deporte ha sido espectacular y en esta evolución, no se puede olvidar el papel clave que han desempeñado los Ayuntamientos, con la creación de numerosos e importantes instalaciones deportivas.

4.1.3. LOS HÁBITOS DEPORTIVOS DE LOS CIUDADANOS

Conscientes de la importancia de los hábitos deportivos de los ciudadanos, el Plan Local de Instalaciones y Equipamientos Deportivos de Almería considerara desde un primer momento toda la información relativa a los hábitos deportivos de los andaluces como referencia fundamental para valorar los intereses de los ciudadanos y trabajar sobre las tendencias que contribuyan a proporcionar un planeamiento más riguroso y profundo sobre el futuro del deporte en nuestra ciudad.



4.2. HÁBITOS DEPORTIVOS DE LA PROVINCIA DE ALMERÍA

En el momento de planificar cualquier actuación de futuro, es fundamental en el momento de su inicio el conocimiento de donde estamos y de cuáles serán las tendencias de futuro que podrán aparecer en el horizonte del tiempo de duración de nuestro plan. En nuestro caso, el conocimiento de los hábitos deportivos de los ciudadanos es fundamental para conocer sus intereses y también sus necesidades de práctica deportiva. Para este apartado se utiliza como referente la encuesta de “Hábitos y actitudes de la población andaluza ante el deporte. 2012”, así como el pequeño avance de actualización que se hizo en 2017.

Si bien la encuesta de hábitos referida es de ámbito de la provincia de Almería, se utilizará como referente para los ciudadanos del municipio de Almería entendiendo que las similitudes que existen entre ambas poblaciones pueden permitir extrapolar datos de importancia para la creación del Plan.

4.2.1. ENCUESTA DE HÁBITOS Y ACTITUDES DE LA PROVINCIA DE ALMERÍA ANTE EL DEPORTE

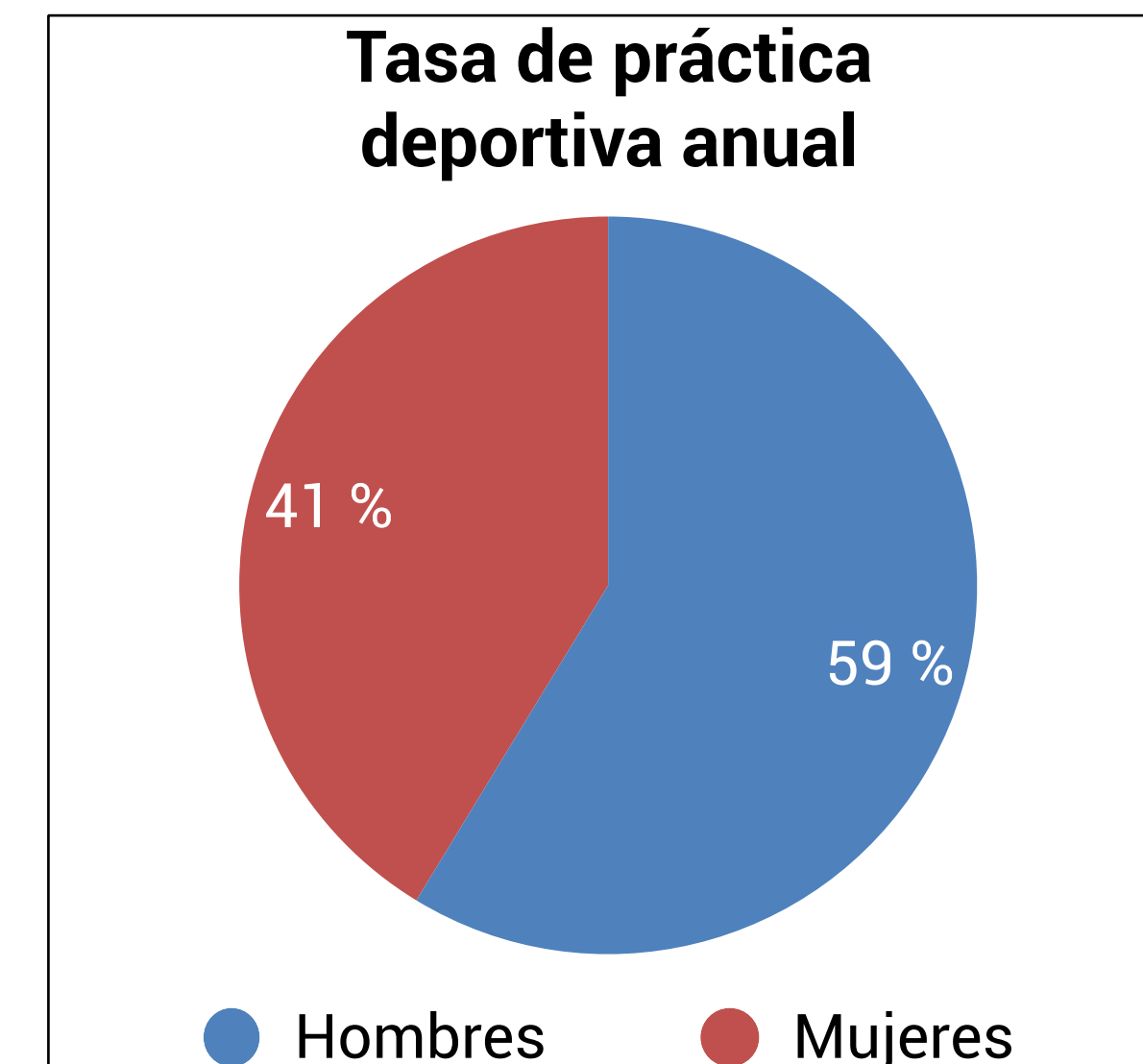
Para el análisis de los hábitos deportivo de la provincia de Granada nos basaremos en el avance de resultados de 2017. El objetivo principal de esta encuesta es, obtener información primaria para describir la participación en actividades físico-deportivas, entre la población adulta de Andalucía. Otros objetivos más concretos son, conocer las actitudes de los andaluces hacia el deporte y analizar la imagen que tienen de la oferta deportiva en nuestra Comunidad. En definitiva, se trata de obtener un diagnóstico que ayude a identificar los aspectos fuertes y las limitaciones de la política deportiva en Andalucía.

En esta encuesta de hábitos, el diseño de la muestra consistió en una estratificación por provincias y tamaño del municipio de residencia, manteniendo cuotas por sexo y grupos de edad, partiendo desde los 16 años hasta las edades más avanzadas (+ de 65 años).

Los datos más relevantes que ofrece esta encuesta de Hábitos y Actitudes de los andaluces ante el Deporte, en la provincia de Almería, son las siguientes:

4.2.1.1. TASA DE PRÁCTICA DEPORTIVA

La tasa de práctica deportiva, según los datos reflejados en la encuesta en Almería es de 41,70% donde un 48,90% son hombres y un 34,40% son mujeres.



Entre las personas que practican deporte y/o actividad física, el 37,90% lo hace de forma semanal, porcentaje de práctica que se acerca las recomendaciones establecidas por la OMS. Un 41,20% no practica deporte y 17% han abandonado la práctica deportiva.

4.2. HÁBITOS DEPORTIVOS DE LA PROVINCIA DE ALMERÍA

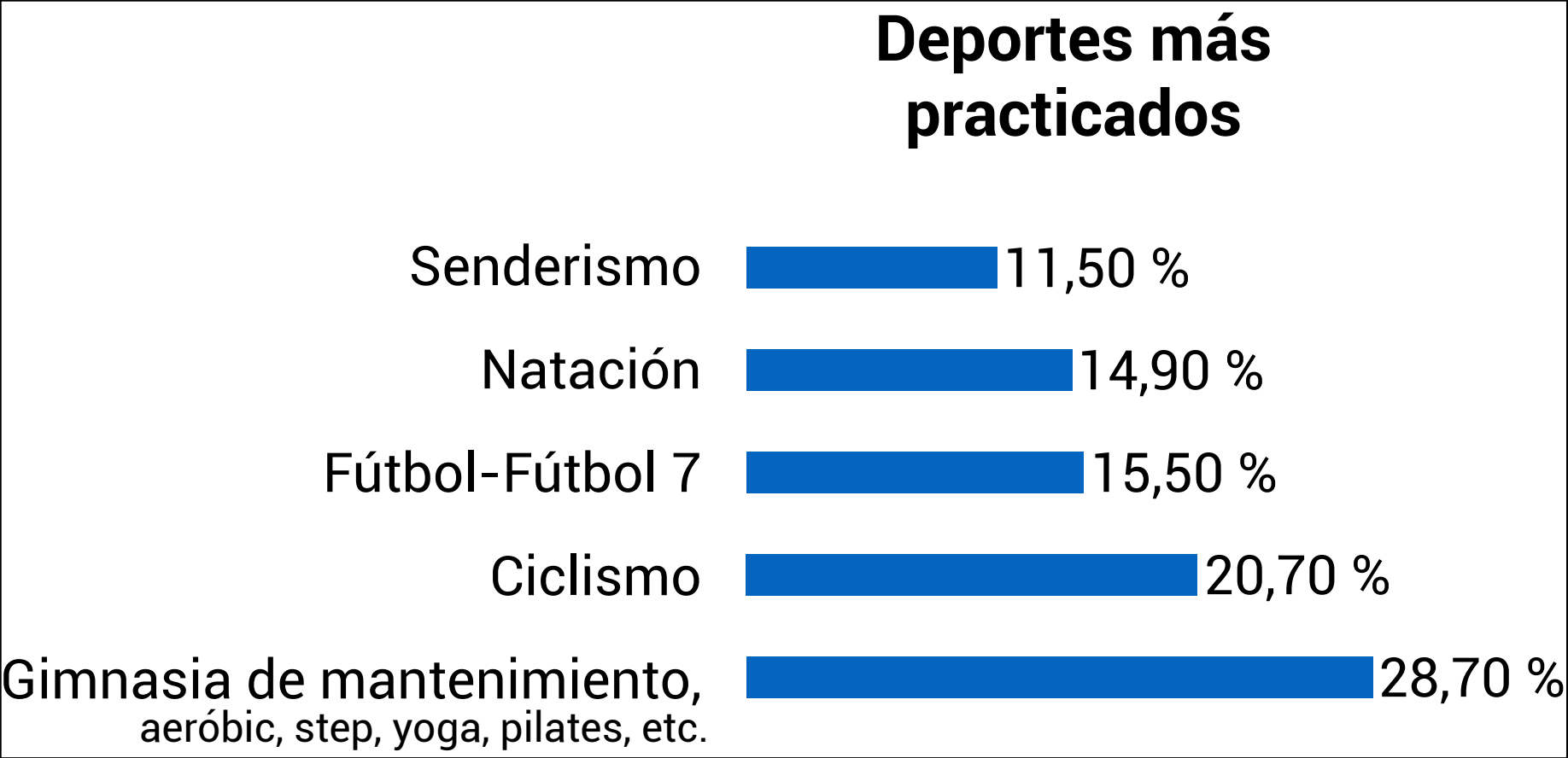
En lo que respecta al lugar donde las personas encuestadas realizan deporte, indicar que el 39,10% lo realiza en instalaciones deportivas públicas y el 21,80% en gimnasio privados.



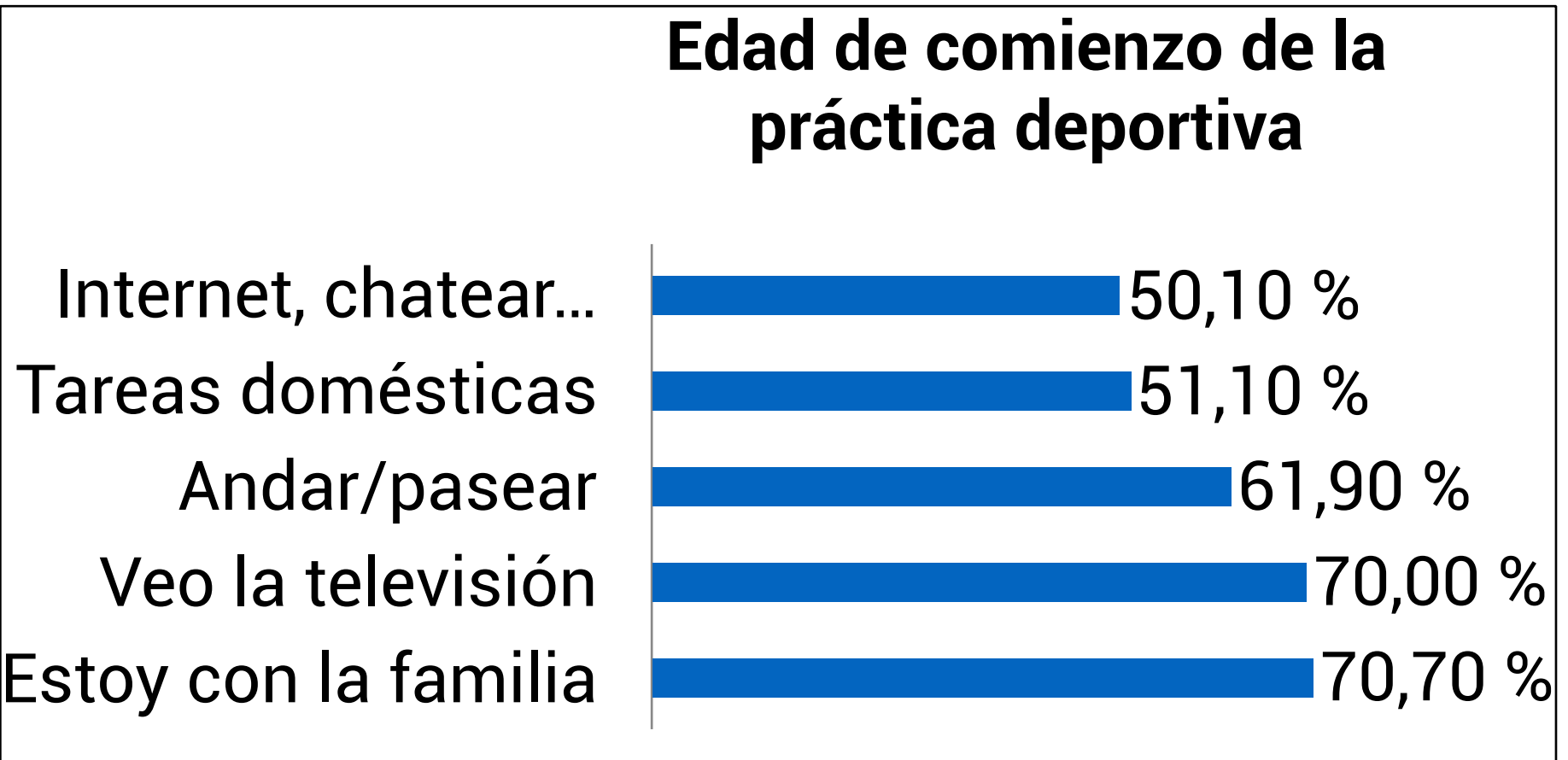
Destacar que un 66,20% de las personas que practican deporte, andan o pasean para mantener la forma física.

Así como el 13,70% utilizan la bicicleta como medio de transporte, favoreciendo la sostenibilidad medioambiental con la utilización de la bicicleta.

Por otro lado, según los datos mostrados en la encuesta de 2017, los deportes más practicados son gimnasia de mantenimiento. Aeróbic, step, yoga, pilates. Etc.



En cuanto a las principales actividades de tiempo libre, «estar con la familia» ocupa el primer lugar con un 70,70%.

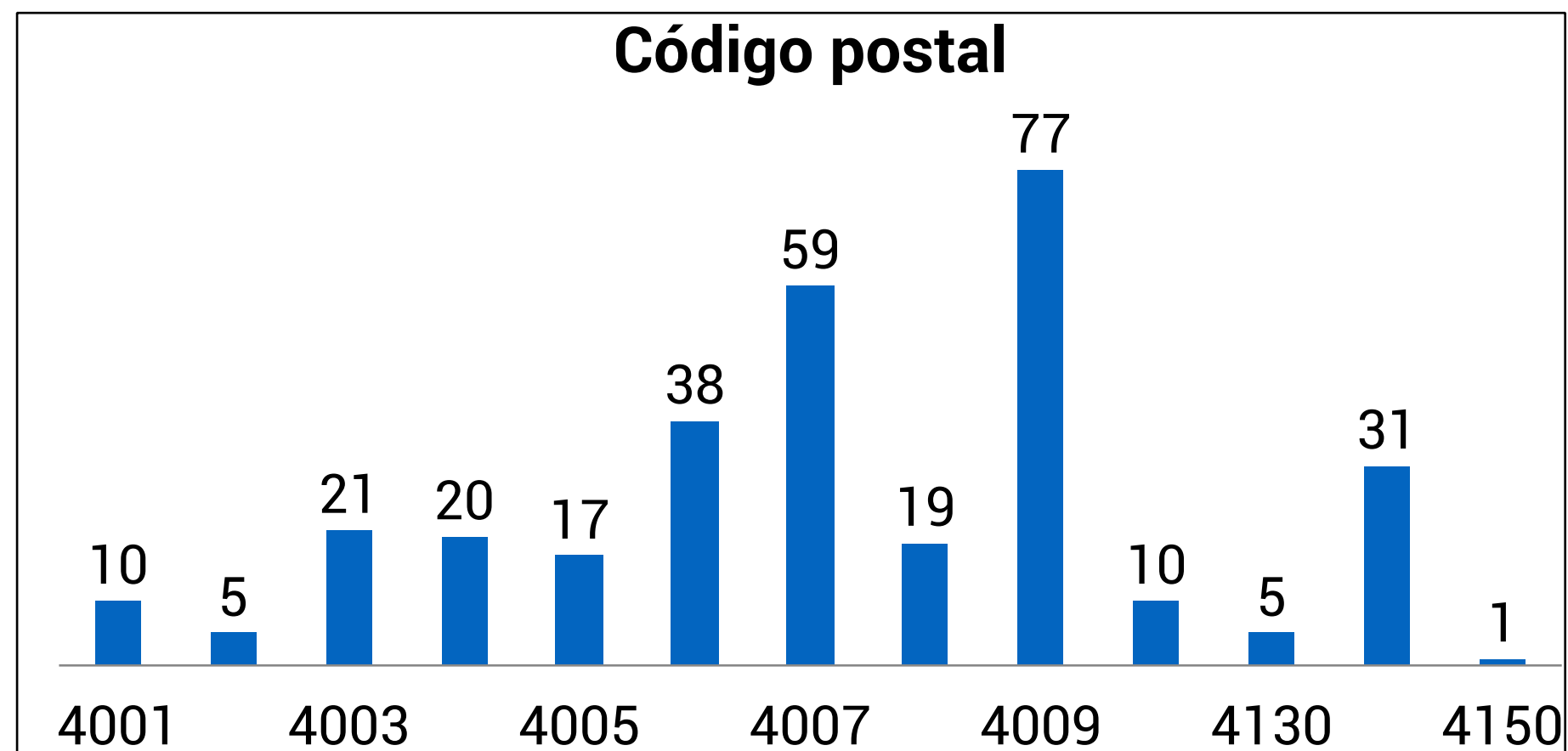


4.3. ENCUESTA DE HÁBITOS DEPORTIVOS DE LA POBLACION DEL MUNICIPIO

Atendiendo al contenido que, según el PDIEDA, debe tener un Plan Local de Instalaciones y Equipamientos Deportivos, se ha llevado a cabo una encuesta de Hábitos Deportivos específica para la población del municipio. La encuesta fue publicada en la página web del PMD de Almería el 27 de enero y se cerró el 20 de marzo de 2020. En ese periodo fue completada por un total de 313 respuestas.

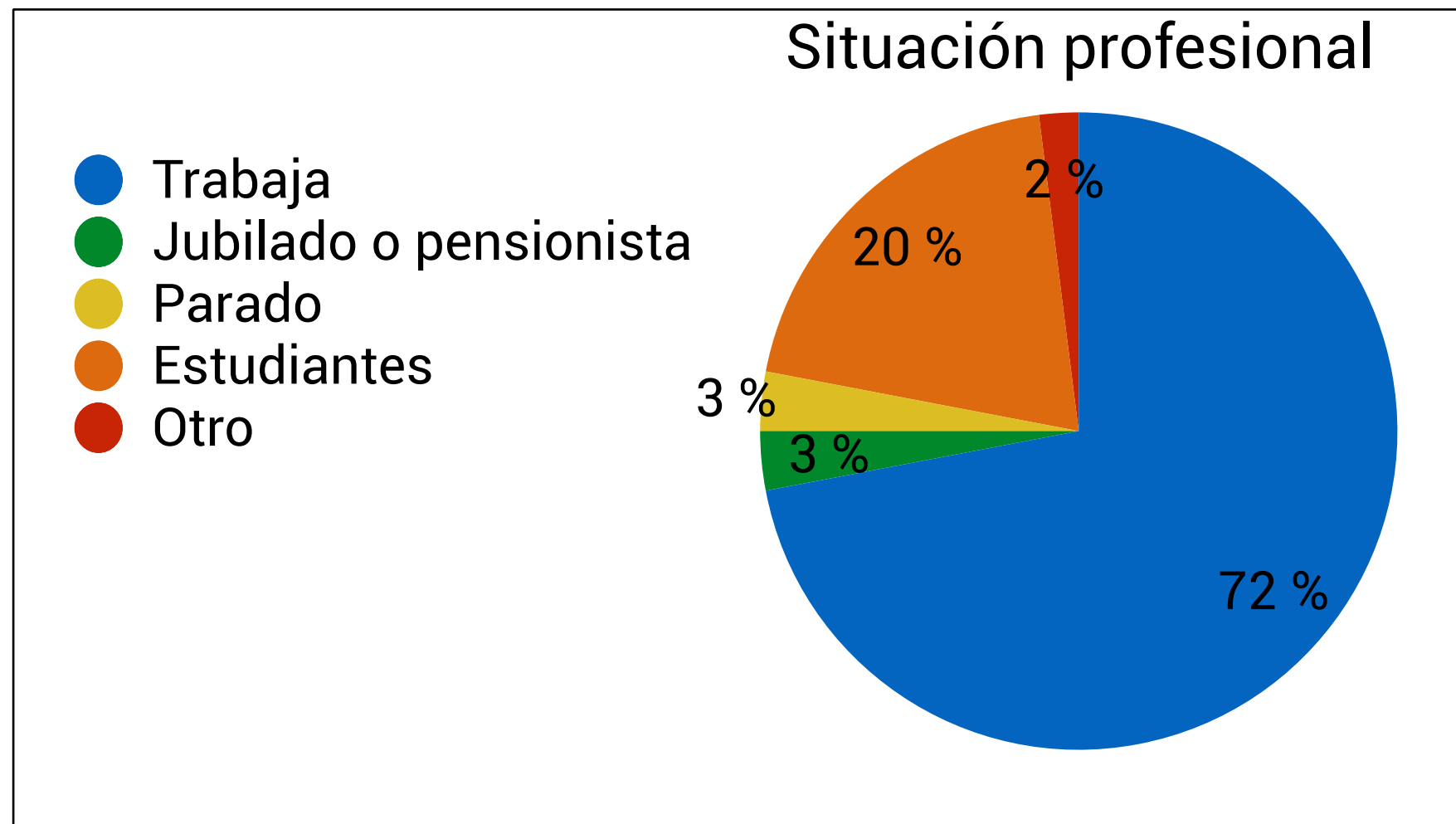
En cuanto a la muestra, en lo referido a la edad, el 8% de los encuestados son menores de 18 años, tienen entre 18 y 34 años el 26,5%, entre 35 y 64 años el 63,5% y más de 65 años el 2% de los encuestados. Sobre el género, la tasa de participación femenina es del 44,4% y del 55,6% masculina.

Al realizarse la encuesta en un municipio como Almería, que esta compuesto por grandes barriadas (La Cañada, El Alquíán o Cabo de Gata), también se ha preguntado en la encuesta por el código postal de residencia de la persona encuestada.

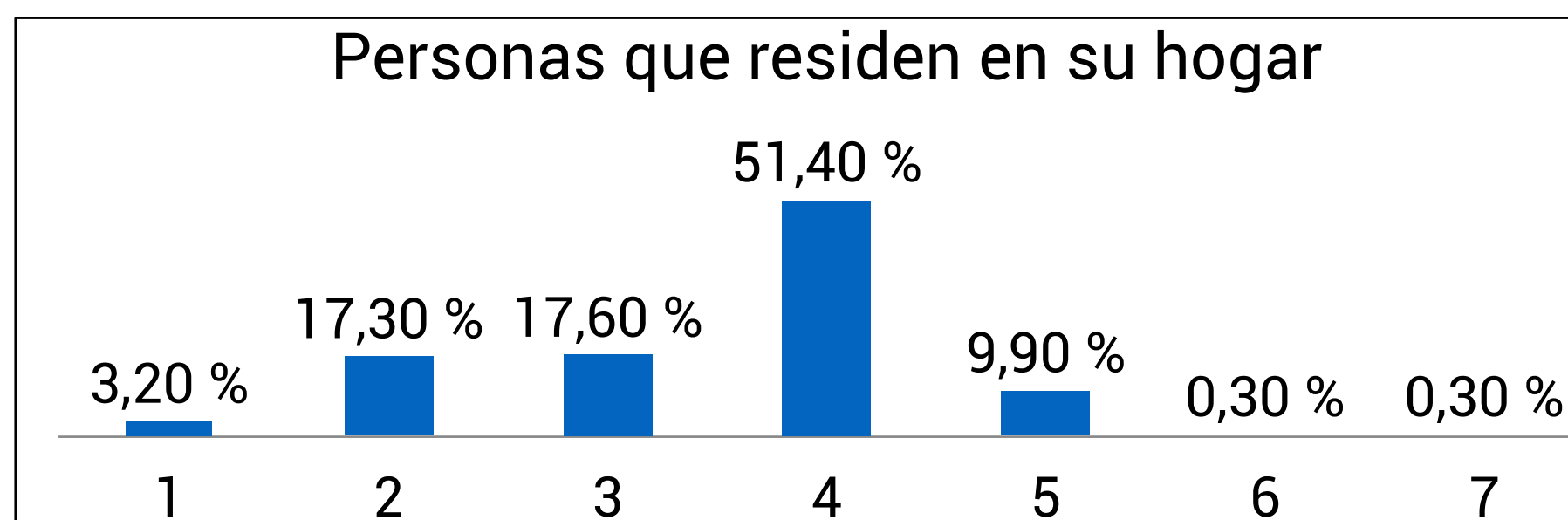


4.3. ENCUESTA DE HÁBITOS DEPORTIVOS DE LA POBLACION DEL MUNICIPIO

En lo que respecta a la situación laboral de los encuestados podemos destacar como el 72% están trabajando en la actualidad, el 3% son jubilados y el 20% estudiantes.



Además, en cuanto a las personas que residen en cada hogar, vemos como claramente predomina la unidad familiar de 4 miembros, seguido de lejos del de 3 unidades.

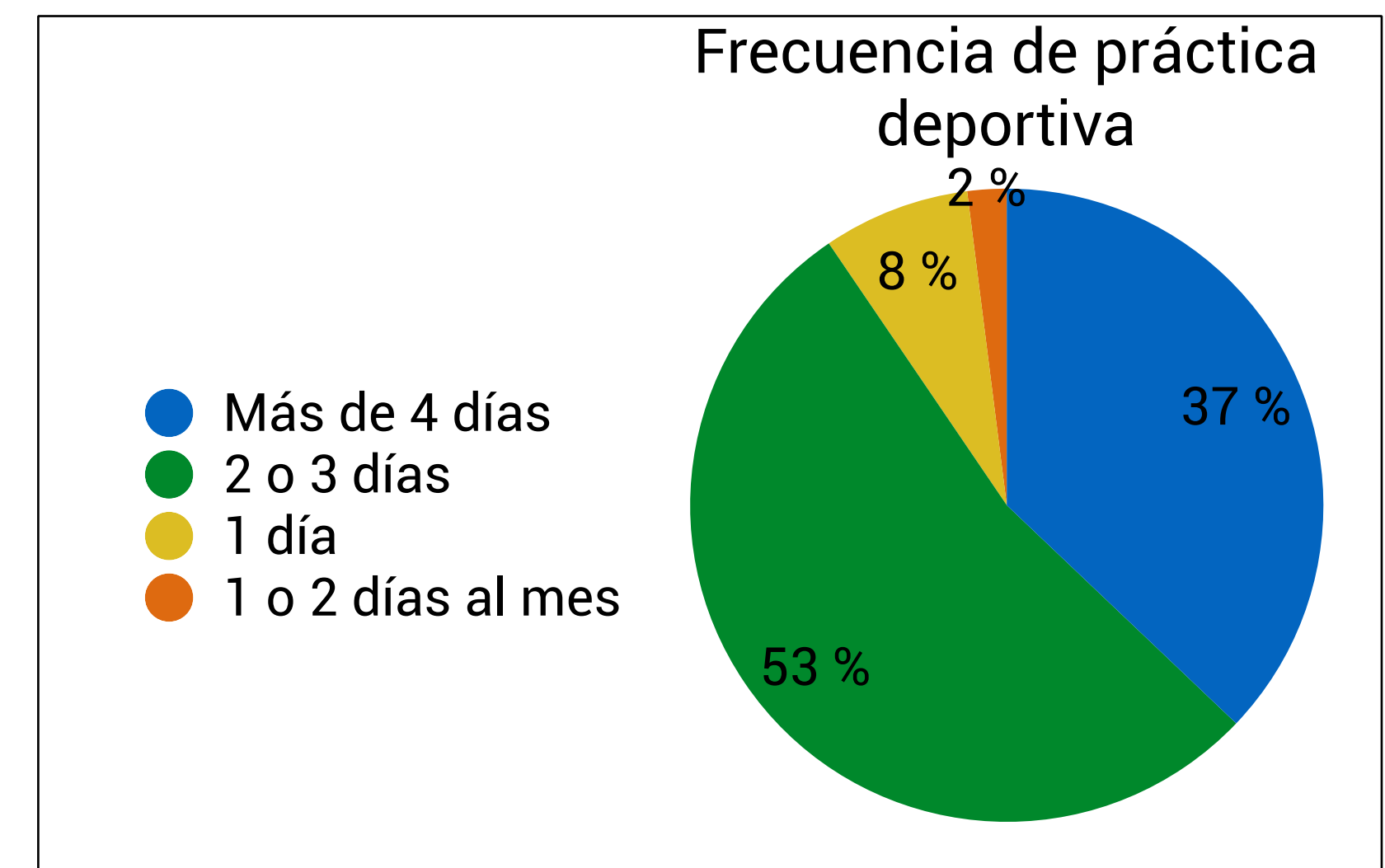


En relación con la pregunta anterior también conocemos cual es el nivel de ingresos de todos los miembros que residen en el mismo hogar. Podemos destacar tres datos fundamentales:

- El 12,50% de los hogares tiene unos ingresos por debajo del SMI.
- El 64,50% tienen ingresos que van desde los 1.200€ hasta los 3.000€.
- El 23% tienen unos ingresos mínimos al mes de 3.000€.

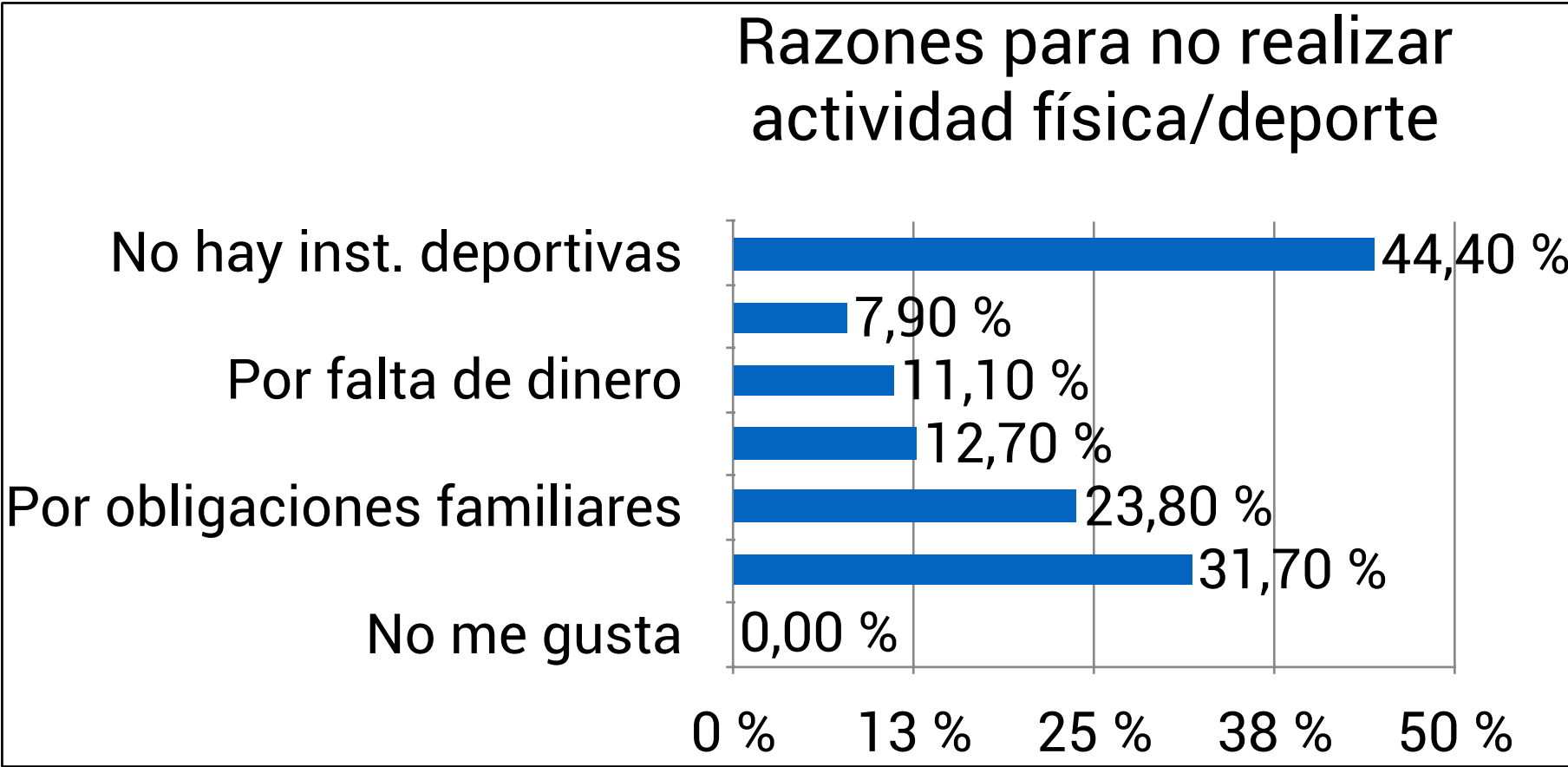
Profundizando en la práctica deportiva, vemos como el 93,6% de los encuestados han practicado deporte o actividad física en el último mes. Así, las actividades que más predominan en la práctica de los almerienses son: Baloncesto, actividades dirigidas en centros deportivos, carrera a pie, balonmano, gimnasia artística/rítmica o fútbol, entre otros.

La frecuencia de práctica de estos deportes se sitúa en un mínimo de 2 días a la semana para el 90,5% de los encuestados.



4.3. ENCUESTA DE HÁBITOS DEPORTIVOS DE LA POBLACION DEL MUNICIPIO

Entre los principales motivos para no hacer deporte destaca por encima de todas «no hay instalaciones deportivas», seguido de «no tengo tiempo».



Con respecto a si los encuestados son abonado a los Complejos Deportivos Municipales (Rafael Florido, Distrito 6-Jairo Ruiz o Ego Sport Center), las respuestas obtenidas han sido las siguientes:

- «Nunca he sido abonado»: 34,20%
- «Si, soy abonado en la actualidad»:28,10%
- «No, pero he sido abonado anteriormente»: 37,70%.

Un dato muy a tener en cuenta se relaciona con las licencias federativas, de esta forma, el 45,7% de los encuestados tiene licencia federativa, mientras que el 54,3% no son deportistas federados. Los tres deportes con una mayor representación de licencias federativas son baloncesto, voleibol y atletismo.

Profundizando en los servicios prestados por el PMD de Almería observamos como el 83% conoce como mínimo alguna de las actividades y escuelas deportivas que se ofertan.

Además, el 23,60% de los encuestados tiene la tarjeta «deportiva» y entre esas personas que poseen la tarjeta, el 55,70% la tiene desde hace más de cuatro años.

A continuación, pasamos a analizar las diferentes preguntas que se han realizado sobre las instalaciones deportivas del municipio de Almería. En primer lugar vemos como las instalaciones más utilizadas son «pabellón polideportivo cubierto», pistas polideportivas» y «gimnasios».

ORDEN	INSTALACIÓN DEPORTIVA
1º	Pabellón polideportivo cubierto
2º	Pista polideportiva
3º	Gimnasio
4º	Carril bici
5º	Senderos y vías verdes
6º	Piscina cubierta
7º	Pista de atletismo

4.3. ENCUESTA DE HÁBITOS DEPORTIVOS DE LA POBLACION DEL MUNICIPIO

En cuanto al estado de conservación de las citadas instalaciones, el 41,6% de los encuestados considera que es «malo» o «muy malo». Además, el acceso a las instalaciones deportivas suele durar más de 15' andando, entre 5`-10`en bicicleta y automóvil y más de 15' en transporte público.

En relación con el desplazamiento a las instalaciones, debemos resaltar como el 65,5% de los encuestados no tiene que desplazarse a otros municipio a realizar su deporte, ya que la instalación que necesitan se encuentra dentro del municipio. Así, los encuestados consideran que se deben construir en los próximos años las siguientes instalaciones, debido a su falta o por ser insuficientes.

ORDEN	INSTALACIÓN DEPORTIVA
1º	Pabellón polideportivo cubierto
2º	Pista polideportiva
3º	Deportes de playa
4º	Pista de atletismo
5º	Senderos y vías verdes
6º	Piscina cubierta
7º	Gimnasio
8º	Sala polivalente
9º	Piscina al aire libre
10º	Skate park

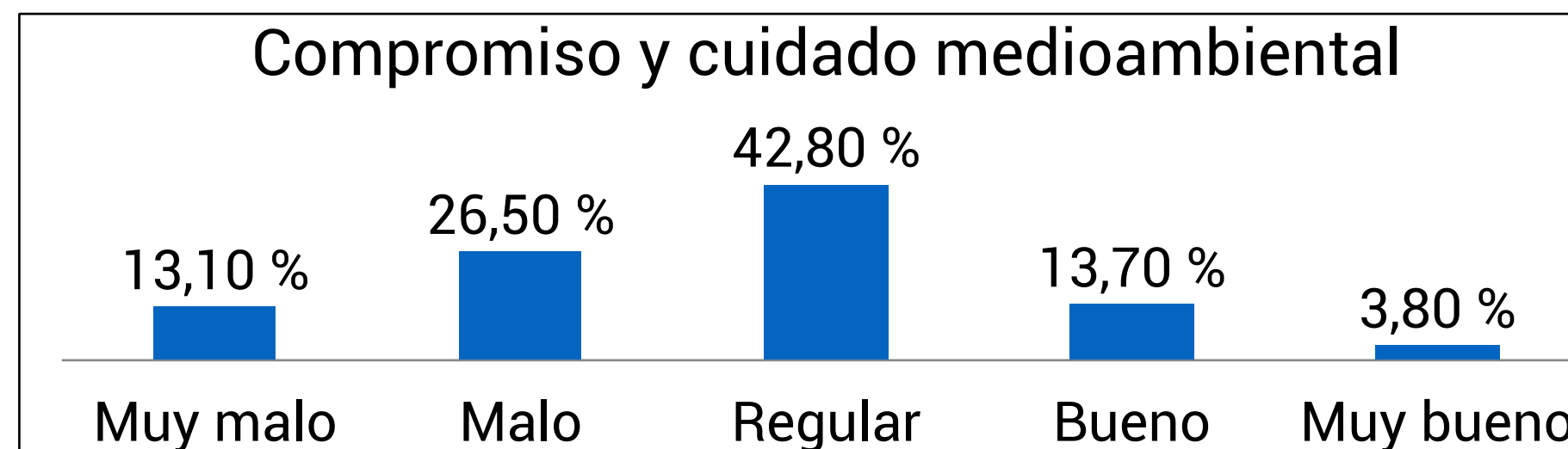
Así, los encuestados perciben estado general de conservación del equipamiento y material de las instalaciones como «regular» un 43,5%, pero consideran que se debe invertir en equipamiento y materia deportivo, por su falta, por ser insuficientes o por estar en mal estado en las siguientes instalaciones:

ORDEN	INSTALACIÓN DEPORTIVA
1º	Pabellón polideportivo cubierto
2º	Pista polideportiva
3º	Sala polivalente
4º	Carril bici
5º	Senderos y vías verdes
6º	Deportes de playa
7º	Skate park
8º	Pistas longitudinales (Atletismo, velódromo...)
9º	Vasos de piscina
10º	Pista con pared (pádel, frontón...)

Pormenorizando en cuanto al tipo de material que necesitan las citadas instalaciones, observamos como las principales demandas se centran en sustitución de redes (canastas, voleibol y pádel), pavimentos e iluminación de las instalaciones, aumento y mejora del material fitness y mejorar la señalización de las instalaciones deportivas.

4.3. ENCUESTA DE HÁBITOS DEPORTIVOS DE LA POBLACION DEL MUNICIPIO

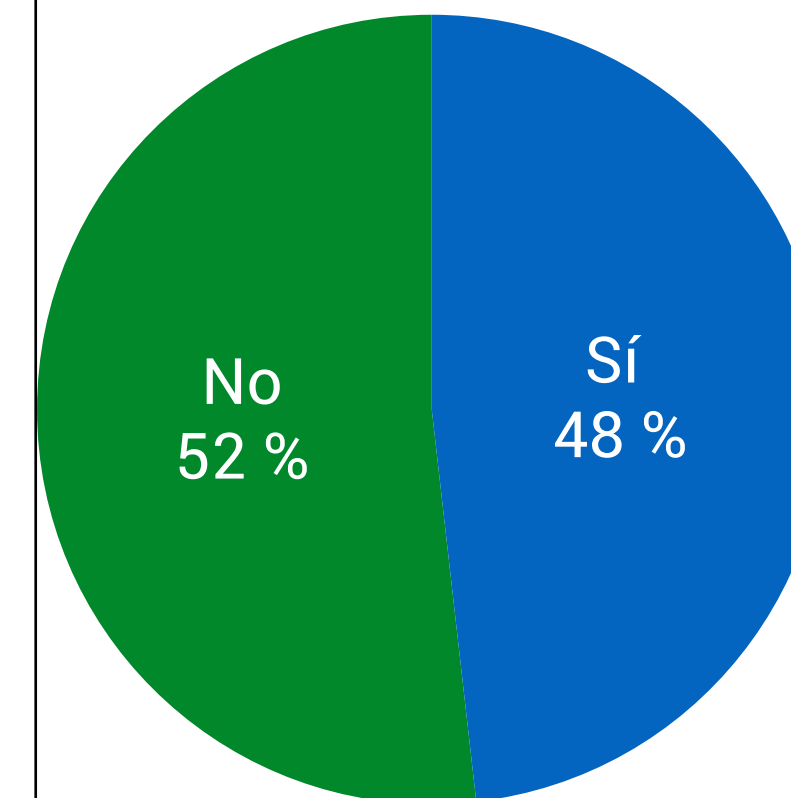
Por último, en relación a las instalaciones deportivas, también se les pregunta a los encuestados por su percepción en el nivel de compromiso y cuidado medioambiental y de eficiencia energética de las instalaciones deportivas. El 39,6% lo considera «muy malo» o «malo», el 42,80% «regular» y el 17,50% «bueno» o «muy bueno».



Para finalizar la encuesta, en el último bloque de preguntas se abordan cuestiones sobre el consumo de deporte espectáculo. El primer dato que debemos destacar es que el 42,50% de los encuestados acuden frecuentemente a manifestaciones y espectáculos deportivos.

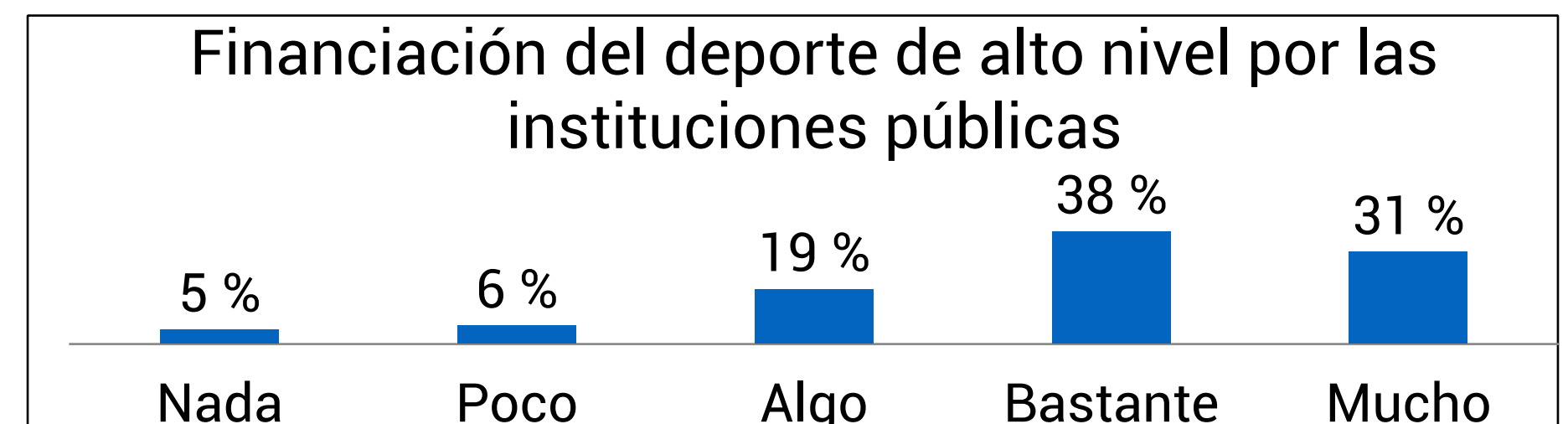


Accionista o socio de pago de algún club profesional



En relación con la asistencia a los espectáculos deportivos observamos como el 48,20% de los encuestados son accionista o socio (de pago) de algún club deportivo profesional (por ejemplo, un equipo de fútbol, de voleibol, etc).

Para finalizar el cuestionario se aborda el tema del papel de las instituciones en la financiación del deporte de alto nivel/espectáculo. Casi el 70% de los encuestados considera que las instituciones públicas deben financiar este tipo de deporte.



4.4. CLUBES DEPORTIVOS LOCALES

En cuanto a los clubes deportivos que se encuentran en Almería, se presenta a continuación la relación de entidades inscritas en el Registro Andaluz de Entidades Deportivas:

Nº de inscripción	Denominación
000007	C.D. ESPELEO CLUB ALMERIA
000060	CLUB DE MAR DE ALMERIA
000066	CLUB NATACION ALMERIA
000101	CLUB UBERAM SPORT
000140	CLUB BALONCESTO REBOTE
000155	CLUB COLOMBOFILO ESPEJO DE MAR
000158	MOTO CLUB INDALICO
000171	C.D. TIRO OLIMPICO BARRIADA LOS MOLINOS
000186	CLUB DE NATACION JAIRAN
000204	AGRUP.DEP. ALBORAN
000249	C.D. UNION CICLISTA MARTINEZ OLIVER
000250	PEÑA CICLISTA LOS GLOBEROS
000330	CLUB ORBERA
000374	CLUB MONTAÑISMO CONDOR

Nº de inscripción	Denominación
000472	A.D. ARENAS
000490	CLUB CICLISTA BICICLETAS ARISTIDES
000496	CLUB DE TIRO OLIMPICO LA JOYA
000499	CLUB DE MINUSVALIDOS ALMERIENSE
000520	CLUB ALMERIENSE DE MONTAÑISMO
000597	C.D. DE PESCA EL SARGO
000619	CLUB OPTICA ORBERA F.S.
000648	CLUB ATALAYA KORYO
000700	ASOC. CULTURAL DEPORTIVA FERROVIARIA ALMERIA
000738	C.D. GAVIOTA DE AEROMODELISMO
000812	CLUB DE AJEDREZ CIUDAD ALMERIA
000813	A.D. PACO MACHADO
000818	CLUB POLIDEPORTIVO Y CULTURAL EL PALMERAL
000821	C.D. SDAD. DE CAZADORES MONTEAGUDO
000870	C.D. POLIDEPORTIVO PESCA Y CAZA
000874	C.D. SDAD. DE CAZADORES EL TORIL
000893	C.D. AGRUPACION CICLISTA EL ALQUIAN

4.4. CLUBES DEPORTIVOS LOCALES

Nº de inscripción	Denominación
000894	C.D. SDAD. CICLISTA GRAFICAS GUIA
000895	AGRUP.CICLISTA MUEBLES MINGO
000896	C.D. BUDOKAN ALMERIA
000914	SALTUA, C.F.
000954	C.D. CONFECCIONES SAMPER
000990	C.D. PLUS ULTRA
000993	C.D. CULTURAL ZAPILLO ATLETICO
000994	AVENIDA DEL MAR C.F.
001006	C.F. ESPAÑOL DE EL ALQUIAN
001007	C.F.ATLETICO PERDIGAL-PLAYA
001010	LOS MOLINOS C.F.
001011	C.F. MINAS DE GADOR
001012	C.D. SAN LUIS ATLETICO
001013	CLUB PEÑA DEP. JUAN ROJAS
001014	C.D. VALDIVIA
001021	C.D. A D. LOS ANGELES
001022	AGRUP.DEP. ALJABIA

Nº de inscripción	Denominación
001031	HIMEFRA F.S.
001034	C.D. COLONIA BELEN C.F.
001036	C.D. U.D. ALMERIA
001040	SDAD. CAZADORES CALIBRE 12
001041	PSIQUI C.F.
001058	CLUB MEDITERRANEO MUEBLES MAGO
001059	C.D. COSTA ALMERIA
001060	C.D. ASOC. DE FUTBOLISTAS VETERANOS DE ALMERIA
001061	ASOC. TORRECARDENAS
001062	C.F. HORMIGONES DOMINGO GIMENEZ
001078	GRUPO DEPORTIVO VANGUARD
001080	CLUB CICLISTA LA CAÑADA
001081	CLUB CICLISTA ALMERIA
001083	C.CICLOTURISTA PEREZ VELA ALMERIA
001084	AGRUP. DEP. RUIZ COLLADO
001086	GRUPO DEP.CALZADOS CHARLOT
001088	C.D. ALMERIA PESCADORA CLUB

4.4. CLUBES DEPORTIVOS LOCALES

Nº de inscripción	Denominación
001095	CLUB DE PELOTA ALMERIA
001099	C.F. ASOC. NUEVA ANDALUCIA
001107	C.D. DUIMOVICH
001114	C.D. AGRUP. DEP. LA SALLE
001115	CLUB LA NOCHE
001123	GRUPO DEPORTIVO CUBIAL
001153	C.D. SDAD. COLUMBICULTORA SAN ANTONIO
001154	C.D. SDAD. COLUMBICULTORA SAN FRANCISCO
001155	C.D. SDAD. COLUMBICULTURA SAN URBANO
001161	C.D. SDAD. COLUMBICULTORA LOS ARCOS
001165	C.D. SDAD. COLUMBICULTORA SAN ANTONIO DE PADUA
001166	CLUB SDAD. EL VEINTIUNO DE COLUMBICULTURA
001169	C.D. SDAD. COLUMBICULTORA LA ALCAZABA
001170	C.D. SDAD. COLUMBICULTORA ALMERIENSE
001171	C.D. SDAD. COLUMBICULTORA ARACELI
001172	C.D. SDAD. COLUMBICULTORA EL BARRANCO
001173	C.D. SDAD. COLUMBICULTORA FUENTECICA

Nº de inscripción	Denominación
001174	C.D. SDAD. COLUMBICULTORA LAS MARISMAS
001175	C.D. SDAD. COLUMBICULTORA QUEMADERO
001176	C.D. ASOC. COLUMBICULTORA DE PALOMOS DEPORTIVOS LA RAMBLA
001177	C.D. DE COLUMBICULTORA RETAMAR
001180	C.D. CUERPO DE BOMBEROS
001182	CLUB F.S. RESTAURANTE PIRRI
001184	C.D. ORIENTE
001193	AD. PROMOCIONES CASTVISA
001197	C.D. COLEGIO DE ARQUITECTOS
001198	C.OLIMPICO 82 CORREOS-TELEGRAFOS
001205	C.F. GEMINIS LOS PICOS
001206	C.D. AHUMADA
001209	LA LOMA CLUB DE FUTBOL
001212	AGRUP.DEP. SAN AGUSTIN
001215	C. CONGELADOS EXPRESS
001271	C.D. ATLETICO CABO DE GATA

4.4. CLUBES DEPORTIVOS LOCALES

Nº de inscripción	Denominación
001281	CLUB F.S. LAS DELICIAS
001282	C.D. JEAN MEDITERRANEO, F.S.
001283	U.D. SAN ROQUE
001287	CENTRO DEPORTIVO SOC.ARACELI
001311	CLUB DE TENIS ALMERIA
001360	C.D. SAFA ALMERIA
001361	CLUB BALONCESTO CENTRO SOCIAL LOS MOLINOS
001362	CLUB BALONCESTO AMIGOS-ALYSOL
001363	CLUB BALONCESTO ALMERIA
001507	C.D. SDAD. COLUMBICULTORA VIRGEN DEL CARMEN
001592	C.D. REPUESTOS MUÑOZ
001596	VICAR, FUTBOL SALA
001599	ELECTROLUX, C.F.
001600	CLUB FUTBOL SALA IMPRENTA MEDITERRANEO
001607	FS SPORTING MARE NOSTRUM
001608	C.D. DEPORTES MUNDIAL
001609	CLUB F.S. MOTO RECAMBIOS ESTRA

Nº de inscripción	Denominación
001614	PUB AQUALUNG, FUTBOL SALA
001641	CLUB VOLEIBOL ALMERIA
001643	C.D. EL HALCON DE BALANEGRA
001645	PEÑA MOTOCICLISTA ALMERIA
001658	C.D. BRETONES
001672	C.D. CHURRERIA MARI
001678	C.D. CUEVAS DE LOS MEDINAS C.F.
001685	A.D. PELUQUEROS DEPORT.FLIPPER
001695	C.D. RAMON DEL PINO
001697	C.D. A.D. RADIO TAXI F.S.
001698	C.D. SDAD. CAZADORES ORNITOL.EL VERDERILLO
001706	A.D. SAN GABRIEL
001716	C.D. FRENTEMAR
001719	C.F. BAR MARIA JOSE
001928	SAMBO CLUB ALMERIA
001931	C.D. MESON ANDARAX
001933	C.D. BAZAR VICTORIA F.S

4.4. CLUBES DEPORTIVOS LOCALES

Nº de inscripción	Denominación
001934	CLUB DE PELOTA HELADOS LIDO
001947	C.D. A.D. DE TELE-TAXI
001974	CLUB FRONTON ALCAZABA
002152	CLUB ERYNGIO DE MONTAÑA
002165	AGRUP.DEP. U.G.T.-ALMERIA
002166	UNION C.D. LA CAÑADA ATLETICO
002167	CLUB MULTIOPTICAS CUADRADO
002169	C.D. BAR HERMANOS FERNANDEZ
002199	GRUPO ALPINO DE ALMERIA (GADA)
002205	C.D. EL ACEBUCHE
002223	CLUB LA PARRA
002228	C.D. CARAVACA
002335	AUTOMOVIL CLUB DE ALMERIA
002366	CLUB DE PESCA LA LUBINA
002403	CLUB PETANCA ALMERIA
002507	C.D. CAFETERIA LUNA PARK
002508	C.D. AUTOMATICOS A Y B

Nº de inscripción	Denominación
002508	C.D. AUTOMATICOS A Y B
002532	C.D. A.D. OFICIALES AUTOMOVILISMO DE ALMERIA
002558	C.D. PEÑA DEPORTIVA ANTONIO BIOSCA
002565	C.D. PUB CESAR
002568	CLUB DE PELOTA ALMERIMATIK
002572	C.D. LOS PARTIDORES
002583	AGRUP.DEP. VIRGEN DEL PILAR
002670	CLUB POLIDEPORTIVO ALMERÍA
002673	CLUB JUVENTUD-COPASA F.S.
002678	C.D. CIUDAD DE ALMERIA
002704	C.D. KYNKY
002708	CLUB ALMERIA ATLETICA
002726	A.D.METSA-BRICOLAGE
002728	C.D.CAFE-BAR LOS ANGELES
002737	C.F. BODEGA DEL CARMEN
002742	A.D. ATLETICO FUENTECICA
002745	C.D.TAEKWONDO ALMERIA

4.4. CLUBES DEPORTIVOS LOCALES

Nº de inscripción	Denominación
002783	C.D. AP DE ALMERIA
002785	F.C. GALERIAS DEL MUEBLE
002795	GITANITOS, FUTBOL SALA
002796	ALHONDIGA, CLUB FUTBOL
002823	CLUB POLIDEP.PORTOCARRERO
002824	CLUB PESCA LA CAÑADA ANDARAX
002850	GRUPO DEPORT.REPUESTOS HERGO
002861	CLUB AEREO INDALO
002875	AUTOMOVILES VOLVO, C.P.
002876	CLUB DEPORTIVO UNIPAPEL
002877	CLUB DEPORTES BLANES
002892	CLUB F.S. NUEVOS MINISTERIOS
002896	C.D. SORROCHE
002913	C.D. ALMARAYA
002914	C.D.RECREATIVOS CIUDAD JARDIN
002954	C.D. DELTA LUZ
003010	ALMERIA CLUB DE AEROMODELISMO

Nº de inscripción	Denominación
003011	C.D. SALESIANAS ATALAYA
003073	C.CICLISTA SOL PORTOCARRERO
003076	ASOC.JUVENIL AJEDRECISTICA ALMERIENSES
003139	C.D. AMATE
003141	CAFETERIA AYALA, F.C.
003150	C.D. INSTITUTO MIXTO N.5 ALBORAN
003153	C.D. FUNERARIA SAN JOSE
003172	C.D. JOYERIA GRANADA
003186	C.D. SDAD. CAZADORES VIRGEN DEL MAR
003220	CONSTRUCCIONES VALDEMORO, C.F.
003261	C.D. ST.PATRICK'S COLLEGE C.F.
003300	C.F. REHABILITACION
003302	SAN URBANO DE LA CAÑADA, C.F.
003337	C.D. DEPORTES RIZOS, F.S.
003338	C.D. CITROEN ALMERIA
003340	C.D. PUB PAPILLON
003346	CLUB AMIGOS INEMMA F.S.

4.4. CLUBES DEPORTIVOS LOCALES

Nº de inscripción	Denominación
003367	CLUB LICEO MUSICAL, F.S.
003369	U.D. LOPEZ CAMPANILLA
003371	PROALCO, C.D.
003398	C.D. LOS GUICOS
003399	A.D ALBAHARI FUTSAL
003407	C.F. OPTICA PAMAR
003408	GRUPO DEP. L'ABEILLE
003413	EUROPA SERIGRAFIA, C.D.
003435	C.D. A.D. MEDITERRANEO 93-ALPUJARRA
003449	C.D. HALTEROFILIA ALMERIA
003457	ALMERIA JAZZ CLUB BALONCESTO
003470	C.D. CAFE BAR NAMI
003471	C.D. COMARCA RIO NACIMIENTO
003474	CLUB COPYSUR, F.S.
003495	C.D. PACO BARRILADO
003511	C.D. MERCAPINTURAS
003519	CLUB INDALO AUTO-CONTROL

Nº de inscripción	Denominación
003574	C.D. ATHLETIC CLUB PLAZA DE TOROS
003575	C.D. UNIVERSITARIO DE ALMERIA
003576	ALMERIA CLUB ESQUI
003593	CLUB DE BILLAR BRUSELAS
003617	C.D. TERMOGEL
003657	A.D. BABYLIN, F.S.
003709	HOSPITAL PROVINCIAL, F.S.
003736	C.D. ESTRELLA AZUL
003752	C.D. LA GOLETA
003770	C.B.INSTITUTO POLITECNICO ALHAMILLA
003798	C.D. PUB CAMELOT
003799	C.D. DESGUACE SOLER
003800	C.D. DISTRIBUISUR
003805	UNION FUTBOL DE ALMERIA, C.F.
003808	BARRAQUENTE, C.F.
003809	CLUB F.S. DOLCE VITA
003811	C.D. UMA-INDALICO

4.4. CLUBES DEPORTIVOS LOCALES

Nº de inscripción	Denominación
003863	C.D. A.D. SANTA ISABEL-ANDARAX
003868	CLUB F.S. ESTRUCTURA MOYA
003901	C.D. ALMER-INVEST
003906	CLUB HIPICO Y POLIDEPORTIVO DE ALMERIA
003923	AD. I.B. CELIA VIÑAS
003998	A.D. DIEZMO AA.VV. EL PATIO
004015	C.D. S.D. EL PARDILLO
004058	CLUB TIRO CON ARCO INDALARCO
004072	CLUB ALMERIA TENIS DE MESA
004097	CLUB PARAPENTE ALMERIA
004102	C.D. UNION DEPORTIVA PAVIA
004109	C.D. COLEGIO PUBLICO FUENTECICA
004111	C.D. BOXEO ALMERIA
004133	PEÑA DEPORTIVA ROJIBLANCA
004157	VITAL MAR-HOTEL PORTOMAGNO
004158	C.D. KIOSCO AVENIDA DEL MAR, F.S.
004160	CLUB ALMERIA VIGILANCIA Y SEGURIDAD

Nº de inscripción	Denominación
004195	CONST.Y OBRAS ZURRA, C.F.
004239	C.D.COMISIONES OBRERAS DE F.S.
004252	CLUB DE FUTBOL COBDAR
004253	TRAFFIC, F.S.
004260	C.D. S.D. MUEBLES ANTONIO MOLINA
004265	A.D. LOS PALOMEROS
004270	BASKET ALMERIA 90
004272	ASEO URBANO, C.F.
004313	ESTRELLA, C.F.
004347	C.D. JOYERIA CORAL
004422	CLUB PARAPENTE VUELO 31
004475	CLUB ACTIVIDADES SUBACUATICAS CRISED
004480	SDAD. CAZADORES LLANOS DE LA CAÑADA
004497	ALMERIA CLUB DE TIRO OLIMPICO
004510	CLUB FUTBOL SALA AA.VV. ALCALA
004524	CLUB BALONCESTO NICOLAS SALMERON
004529	C.D. MOTO ILLAR CLUB MONTAÑISMO Y CICLISMO

4.4. CLUBES DEPORTIVOS LOCALES

Nº de inscripción	Denominación
004543	CLUB MONTAÑERO ALFARO
004556	PEÑA DEPORTIVA ALHONDIGA
004579	ALMERIA BILLAR CLUB
004584	FUTBOL CLUB LA MILAGROSA
004624	C.D. FILMAÑAS VIDEO
004626	JARQUIL, A.D
004671	A.D. BRASIL RADIO, F.S.
004687	A.D. POLIDEPORTIVO ZAPILLO 92
004695	C.D. VIDEO CLUB ESTRADA
004708	C.D. BAHIA ALQUIAN
004722	CLUB PIRAGUISMO LOS TRONCOS
004723	C.F. EL ANCLA
004769	CLUB RESIDENCIAL SOL
004796	CLUB NAUTICO TORZAL
004801	C.D. LA CHANCA
004809	CLUB BEISBOL ALMERIA FAST BOYS
004835	A.D. EL ALQUIAN

Nº de inscripción	Denominación
004944	C.F. PUBLIFIESTAS CONDE
004976	C.D. SDAD. CAZADORES HUECIJA-ALICUN
004978	A.D. LAS CUEVAS
004990	A.D. I.N.E.M.
004993	CLUB DE PETANCA RETAMAR
004997	C.D. EUROPA - ALMERIA
005028	C.D. ADELA DIAZ
005073	A.D. BAR ANGELO, F.S.
005082	CLUB VOLEIBOL MEDITERRANEO
005137	C.D. FRENOS SANCHEZ, A.D.
005142	C.F.PARTIDO INTEGRACION POR ALMERIA
005149	A.D. MAPFRE, F.S.
005153	A.D. TORRES Y MILAN, F.S.
005172	CLUB DE TIRO LA CAÑADA
005254	CLUB BOXEO PEÑA FAUSTINO
005268	C.D. LOS ANGELES 92 CLUB POLIDEPORTIVO
005292	C.D. MOTO CLUB ALMERIA

4.4. CLUBES DEPORTIVOS LOCALES

Nº de inscripción	Denominación
005383	CLUB TRIATLON ALMERIA
005437	C.D. A.D. CINCO ESTRELLAS
005494	CLUB ALDEILLA MOTOR SOL Y AVENTURA 4 X 4
005518	CLUB DE PESCA TORRECARDENAS
005544	CLUB DE TIRO OLIMPICO 23
005559	CLUB CICLOAVENTURA BICICLETA DE MONTAÑA
005600	C.D. ALHADRA
005633	CLUB RESTAURANTE LA BAHIA
005709	ASOC. JUVENIL PUCHE CITY
005723	A.D. LOS ROSALES
005725	A.D. ALMERICAT-MASTER CADENA
005784	ASOC. ECUESTRE INDALO
005786	C.D. COSTACABANA
005827	C.D. LA CAÑADA F.S.
005858	C.D. OLYMPIC ALMERIA
005866	CLUB BALONCESTO VIDEO CLUB K-7
005920	A.D. ATINAO

Nº de inscripción	Denominación
005925	C.D. SHORINJI KEMPO ALMERIA
006065	C.D. CASA DE MELILLA
006071	A.D. TAEKWONDO INDALO
006109	C.D. ESPELEO-SUR ALMERIA
006193	C.D. A.D. AMIGOS BALONCESTO ALMERIA
006197	C.D. DELTA ALMERIA
006224	BAHIA DE ALMERIA NATACION CLUB
006303	C.D. QUEMADERO
006321	A.D. CAFE BAR SANTI, F.S.
006378	C.D. DEL INSTITUTO DE BACHILLERATO ALHADRA
006428	ASOC. FISICO DEPORTIVA FITNESS
006449	C.D. AERoclUB DE ALMERIA AEROAL
006550	C.D. SDAD. COLUMBICULTORA VIRGEN DEL MAR
006565	C.D. BODYSPORT
006596	A.D. CHUMBO-BIQUE CICLOAVENTURAS
006629	CLUB DE PESCA DEPORTIVA LA CALILLA
006677	C.D. A.D. ACT. FISICO-RECREAT. AL ALCANCE DE TODOS

4.4. CLUBES DEPORTIVOS LOCALES

Nº de inscripción	Denominación
006708	CLUB UNIVOLEY ALMERIA
006753	S.D. CAZADORES INDALICA
006756	A.D. EL RECLAMO DE LA PERDIZ ROJA
006769	CLUB DE BALONMANO LA CAÑADA
006827	A.D. REGIONES CRISOL, S.L.
006899	CLUB DE RUGBY COSTA DE ALMERIA
006908	A.D. MAR Y PLAYA
007040	CLUB BALONCESTO PORTOCARRERO
007054	C.D. KAISO
007064	GRUPO DE PESCA PEÑA BALOMPEDICA ALMERIENSE
007298	S.D. ALMERIA GOLF
007314	C.D. PESCAILLA
007318	CLUB DE TENIS DE MESA LOPEZ-QUESADA
007336	C.D. DEPORTES ALQUIAN
007427	CLUB DE MONTAÑA MEDITERRANEO
007484	C.D. STELLA MARIS
007490	C.D. ALMERI RUN

Nº de inscripción	Denominación
007502	CENTRO DE BUCEO ALMERIA
007519	A.D. ESCUDERIA PORTOCARRERO
007530	C.D. CIMA DE ALMERIA
007597	C.D. DE PESCA LOS MOLINOS
007609	ASOC. ECUESTRE ALMERIENSE EL CABALLO
007617	CLUB DE PESCA DEPORTIVA EL SARGO REGIONES
007623	C.D. PARA MINUSVALIDOS PONIENTE
007625	CLUB CICLOTURISTA LA CAÑADA
007630	JAIRAN BAHIA CLUB NATACION
007694	C.D. CLUB COSTA
007795	CLUB DE MONTAÑA ARISTA
007855	A.D. INDALO SPORT
007887	A.D. CLINICA MEDITERRANEO-ASISA`97
007940	CLUB BALONMANO CIUDAD DE ALMERIA
008027	C.D. CLUDEMI
008058	C.D. DE SORDOS DE ALMERIA
008095	CLUB AJEDREZ ALBORAN

4.4. CLUBES DEPORTIVOS LOCALES

Nº de inscripción	Denominación
008102	CLUB DE ESGRIMA ALMERIA
008145	C.D. JOVENES 2005
008176	C.D. SDAD. DPTVA. DE SILVESTRISMO EL JILGUERO DE ALMERIA
008183	A.D. PESCADERIA TAMAYO, F.S.
008188	C.D. S.D. CARDELIUS ELEGANTE
008250	C.D. BALONMANO EL ALQUIAN
008321	C.D. GEMINIS F.S.
008356	C.D. 500 VIVIENDAS
008399	A.D. ALMERIA RUGBY
008408	C.D. SIRET
008427	C.D. CAFETERIA BAR REGIONES II
008433	A.D. VICASA F.S.
008480	ASOC. DE VETERANOS C.D. SAN QUINTIN
008522	C.D. SDAD. COLUMBICULTURA EL LLANO
008527	AMANECER F.S.
008530	C.D. EL MARTINETE
008545	CLUB BADMINTON ALMERIA

Nº de inscripción	Denominación
008579	CLUB DE ESGRIMA INDALO
008747	POWERLIFTING ALMERIA CLUB
008772	RUBI C.D.
008810	CLUB TENIS DE MESA LUZ Y COLOR
008904	C.D. TARAHAL
008919	C.D. GRUPO ESPELEOLOGICO ALMERIENSE
008925	C.D. NATACION PORTOCARRERO
008932	C.D. CONSTRUCCIONES LOPEZ
008940	C.D. DE ATLETISMO ALMERIA
008962	C.D. SAN ANTONIO CIUDAD JARDIN
008990	C.D. PERDIGAL PLAYA 2005
009038	C.D. GUELATAO
009098	CLUB DE PELOTA INDALO
009142	C.D. DE PESCA EL PERDIGAL
009173	C.D. PLUS ULTRA VETERANOS
009224	CLUB CICLISTA COSTA DE ALMERIA
009225	C.D. BARRIO NEGRO

4.4. CLUBES DEPORTIVOS LOCALES

Nº de inscripción	Denominación
009231	C.D. POWER ALMERIA
009232	CLUB DE AJEDREZ REVERTE MINERALS
009306	C.D. POLLICO VERDE
009372	C.D. EL VERDON DE ALMERIA
009387	C.D. ALTAMIRA
009543	C.D. REGIONES DEVASTADAS
009544	C.D. OLYMPUS
009545	C.D. LA BARCA DE ALMERIA
009579	C.D. LAUMAR
009619	CLUB F.S. BOULEVARD
009628	C.D. ATLETICO CELAYA
009659	C.D. EL SANTO
009691	C.D. DE BADMINTON FENIX
009721	C.D. MOTOYERROS CLUB
009818	C.D. TORREGARCIA
009820	C.D. HIPICO RETAMAR
009842	C.D. NATURESPORT

Nº de inscripción	Denominación
009851	C.D. EDUCASPORT
009861	C.D. DOLCE VITA
009863	C.D. BAYYANA
009894	C.D. DE ESGRIMA UNIVERSITARIOS DE ALMERIA
009937	C.D. LA BARRIADA 2000
009945	C.D. BADMINTON PUNTOCOM
009961	ASOC. JUEGOS MEDITERRANEOS ALMERIA 2005
010041	ASOC. ALMERIENSE DE LA PRENSA DEPORTIVA
010067	C.D. LOS PINOS
010076	C.D. GERONTOPATIN ALMERIA
010081	C.D. ALMERIA JUVENIL SPORT
010093	C.D. LOS ANGELES DE SILVESTRISMO
010240	C.D. LIMPIEZAS ALMERIA FUTBOL CLUB
010277	C.D. PIENSOS CORTIJO LOS PICOS
010330	C.D. DARRICAL BENINAR
010348	C.D. NAUTICO MERIDIANO 2º
010464	ASOC. A TODA VELA

4.4. CLUBES DEPORTIVOS LOCALES

Nº de inscripción	Denominación
010470	C.D. INFAD ALMERIA 2002
010509	C.D. CAFETERIA GHOST F.S.
010545	C.D. NATACION MASTER
010653	C.D. LA SALLE CHOCILLAS
010684	CLUB BALONCESTO LA CHANCA
010710	ASOC. PERIODISTAS - ASOC. DE LA PRENSA DE ALMERIA
010721	C.D. MADRE DE LA LUZ
010748	C.D. LLANOS DE VICAR POLIDEPORTIVO F.S.
010776	C.D. DE COLUMBICULTURA DE BALANEGRA
010788	C.D. USERA
010801	C.D. LIJO SUB
010833	CLUB BALONCESTO SOL Y PLAYA
010851	C.D. SQUALO
010881	CLUB DE TIRO SOLO POLVORA NEGRA
010932	C.D. VARGAS SPORT
010976	C.D. AZUL PROFUNDO

Nº de inscripción	Denominación
011016	SEC. DPTVA. DE LA ASOC. DPTVA., CULTURAL Y RECREATIVA DE LA POLICIA LOCAL DE ALMERIA
011068	C.D. BUDOSPORT
011069	C.D. DE TIRO CON ARCO LA GALETTE
011105	C.D. NAUTILUS
011106	ASOC. CULTURAL Y DEPORTIVA ALMEDINA CLUB
011196	ASOC. DE VECINOS NUEVA ALMARIYA
011217	C.D. GALVEZ
011231	C.D. VIRGEN DE LA PAZ
011240	C.D. PARQUES DE ANDALUCIA
011280	C.D. ALMERIA F.S.
011286	C.D. CABRERA DE PESCADERIA
011322	C.D. SUB - MARE
011324	C.D. CHANFLIN
011351	C.D. CASA DEL PESCATORE
011357	C.D. LATINOAMERICA DEPORTIVA
011363	C.D. DE PESCA SOL Y ARENA

4.4. CLUBES DEPORTIVOS LOCALES

Nº de inscripción	Denominación
011383	C.D. NICARAGUA C.F.
011490	C.D. POLI ALMERIA
011491	CLUB POLIDEPORTIVO TEAM DEL PINO
011496	C.D. ECUALMERIA
011499	C.D. PEÑA MADRIDISTA INDALO ALMERIA
011535	C.D. ROTONDA
011598	ASOC. ALMERIENSE PARA EL SINDROME DE DOWN
011628	C.D. SALVAMENTO ALMERIA
011638	C.D. DE CAZA LOS PALOMARES
011639	ASOC. AMANECER REFUGIADOS ASILADOS
011736	C.D. PLAYAS DE ALMERIA
011792	ASOC. CULTURAL Y RECREATIVA BOMBEROS DE ALMERIA
011827	C.D. CENTRAL
011857	C.D. RODRISMA
011899	C.D. KIOSCO LUIS MARIN
011909	C.D. EL SUBURBIO
011939	C.D. PACO AQUINO QUEMADERO

Nº de inscripción	Denominación
011979	C.D. OPEN BEACH
012001	C.D. PURE ADVENTURE
012050	C.E.I.P. SAN BERNARDO CLUB DEPORTIVO
012076	C.D. BARRANCO LAS MINAS
012077	C.D. ALMERIA ORIENTACION
012086	C.D. DE COLUMBICULTURA SAN RAFAEL
012098	C.D. DIVINA INFANTITA
012112	C.D. ZAHORY
012123	C.D. TRANSPORTES OLV&FRAN
012139	C.D. DREAM TEAM
012140	C.D. BOXING CLUB MORA
012146	C.D. TORZAL
012200	C.D. GRUPO COSTASUR
012216	FED. ASOCIACIONES MINUSVALIDOS FISICOS ALMERIA
012229	C.D. SHINOBI NO KOKORO
012231	ASOC. AMIGOS DE ALZHEIMER ALMERIA
012250	PUERTO DE ALMERIA C.F.

4.4. CLUBES DEPORTIVOS LOCALES

Nº de inscripción	Denominación
012258	C.D. CAFETERIA ECLIPSE
012309	C.D. DE COLUMBICULTURA BARRIO SAN LUIS
012348	CLUB DE ESGRIMA SOL DE PORTOCARRERO
012349	C.D. NAVEGANTES DE ALMERIA BEISBOL CLUB
012361	C.D. INTER
012383	C.D. TAIJIMEN
012394	C.D. PAS UAL
012397	C.D. AUTOMOVIL CLUB INDALO
012411	C.D. LAS DOCE CUERDAS
012472	C.D. UNION DEPORTIVA SAN LUIS
012506	ASOC. PEÑA CAMPISTA COSTA DE ALMERIA
012546	C.D. MYTOS SPORT
012577	C.D. BODY SPORT DE KARATE
012592	C.D. INDALO
012617	C.D. DE COLUMBICULTURA LA BLANCA PALOMA DE ALMERIA
012648	C.D. U.D. LOMA DE ACOSTA
012670	C.D. NATACION Y WATERPOLO ROQUETAS DE MAR

Nº de inscripción	Denominación
012691	C.D. PADEL ALMERIA
012722	C.D. RENTAL.COM
012790	C.D. OCIOYMAR
012828	C.D. TAGOROR
012878	CLUB DE GOLF HANDICAP 0
012879	C.D. DE F.S. LOS DIABLOS ROJOS
012883	C.D. DARDOS ALMERIA
012936	C.D. POMECARO
012941	C.D. CIMA SUR
012949	C.D. ATLETICO ESTRELLA AZUL Y BLANCA
012959	C.D. LAS PALMERAS DE ALMERIA
012963	C.D. LOS MARTES
012964	C.D. LA AGENCIA
012975	C.D. ALMERIENSE
012993	CLUB DE ORIENTACION SURCO
013011	C.D. ABDERA-SUB
013027	C.D. VETERANOS TOP 7

4.4. CLUBES DEPORTIVOS LOCALES

Nº de inscripción	Denominación
013047	C.D. JUMORA
013070	C.D. NANO DEPORTIVOS CLUB
013085	C.D. BELEN
013094	C.D. BICHO CLUB DE FUTBOL SALA
013098	C.D. MARIANISTAS - LA CHANCA
013099	C.D.BEKELE
013110	C.D. ZOFARMA
013116	C.D. PIRO ATLETIC
013117	C.D. LA PARTALA
013119	C.D. CALAS
013132	C.D. SAN MARCOS
013190	C.D. CHISPAZO
013192	C.D. TRIATLON INDALO
013220	C.D. MIB 1998
013222	C.D. INMERSUB
013296	C.D. JUDO CLUB KRONOS
013297	C.D. DE PADRES, MADRES Y PROTECTORES DE PERSONAS CON DISCAPACIDAD INTELECTUAL DE ALMERIA

Nº de inscripción	Denominación
013328	C.D. PEÑA CICLISTA LA CAÑA
013351	C.D. DE BOXEO COSTASUR
013374	C.D. ALBINO
013431	C.D. ALMERIENSE DE BOXEO ALCAZABA
013477	C.D. VETERANOS ORIENTE
013497	C.D. LOS ANGELES VETERANOS
013514	C.D. EL LUGANO
013545	C.D. SURESTE DE CABO DE GATA
013563	C.D. ALMERIPOL
013567	C.D. ALMERI
013570	C.D. SALVAMENTO SOCORRISMO ANIMACION DEP.AKUA
013621	C.D. MOTOINDALICO DE ALMERIA
013680	C.D. CARACOL BIKE C.D.
013688	C.D. WATERPOLO ARGOS
013693	C.D. NUEVA GENERACION
013697	C.D. AIRSOFT ALMERIA
013570	C.D. SALVAMENTO SOCORRISMO ANIMACION DEP.AKUA

4.4. CLUBES DEPORTIVOS LOCALES

Nº de inscripción	Denominación
013705	C.D. ANDARAX
013762	C.D. LABORATORIOS EYCOM
013770	C.D. BALONMANO UNION ALMERIA
013773	ASOC. ATLETICO REGIONES VETERANOS
013800	C.D. GAMA
014002	CLUB NATACION INDALO ALMERIA
014003	C.D. SAGRADA FAMILIA ALMERIA
014028	C.D. MOTO CLUB INDALMILLA
014047	PASCUAL CIRUJANOS S.L.U.
014084	C.D. SAN CRISTOBAL
014098	CLUB ALMERIENSE DE PETANCA
014119	C.D. ESTRELLA AZUL DEL SANTO
014130	C.D. TOYO AVENTURA
014140	C.D. TAHONA SPORT
014174	C.D. TAURAS - CLUB DE BALONCESTO
014206	C.D. ORILLAS DE ALMERIA
014207	ASOC. JUVENIL KUSPIDE

Nº de inscripción	Denominación
014235	C.D. PEÑA MOTERA INDALICOS
014238	C.D. LOS EXPLOSIVOS
014239	C.D. PADEL - K
014327	C.D. RETAMAR EL TOYO
014331	C.D. AA.VV. BUEN FUTURO QUEMADERO FUENTECITA
014359	C.D. PADEL INDALO SPORT
014423	C.D. EL BARRIO F.S.
014437	C.D. ALMERIA
014440	C.D. BAHIA - PADEL ALMERIA
014448	C.D. PEÑA CICLISTA ALMERAYA
014451	C.D. DE PERSONAS SORDAS INDALO DE ALMERIA
014479	C.D. DATIL
014480	C.D. CATAFALCO
014492	C.D. LINCES AIRSOFT ALMERIA
014505	CLUB DE ACTIVIDADES SUBACUATICAS SUBPOL
014526	C.D. ICARUS ALMERIA
014528	CLUB DE ESPELEOLOGIA COTA MAXIMA

4.4. CLUBES DEPORTIVOS LOCALES

Nº de inscripción	Denominación
014623	C.D. AQUAGAS
014706	C.D. ATLETICO PEDRO JOVER
014734	C.D. NUEVO SAN LUIS
014771	C.D. FUTINDAL
014794	C.D. LIBERTAD - FUENTECICA
014795	C.D. ALMARIYA
014812	C.D. INDALONCE DE ALMERIA
014823	C.D. HIJATEÑO
014844	C.D. ATLETICO SAN VICENTE
014862	C.D. DE AIRSOFT BETA - DOS
014872	C.D. DESERT CATS
014873	C.D. 32 ALMERIA
014902	C.D. A QUE ATACAMOS
014923	C.D. INDALOAVENTURA
014942	F.C. ZAPPING
014981	C.D. PLAYCARSLLOT
015035	C.D. BRASIL FITNES

Nº de inscripción	Denominación
015091	CLUB ALMERIA POLIDEPORTIVA
015106	C.D. CARPE DIEM F.S.
015204	C.D. AJEDREZ CIRCULO MERCANTIL
015271	C.D. AIRSOFT TITANES
015277	C.D. ALBAIDA CORTIJO GRANDE 2007
015286	C.D. ALMERIA DISTRITO FEDERAL
015308	C.D. AZABACHE
015365	C.D. BAILE DEPORTIVO COMPETICION ALMERIA
015417	C.D. UNION DEPORTIVA PESCADERIA
015546	C.D. SPARTAN PRO FIGTHERS
015574	C.D. VETERANOS BALONMANO DE ALMERIA
015610	C.D. WIDOWMAKERS
015629	C.D.BTT TIKITAKA
015723	C.D. MAR ALBORAN
015806	C.D. BALONCESTO ESCOLAR DE ALMERIA
015829	CLUB PARAPENTE EL INDALO VUELA ALMERIA
015845	CLUB DE MOTOCICLISMO COSTA DE ALMERIA

4.4. CLUBES DEPORTIVOS LOCALES

Nº de inscripción	Denominación
015882	C.D. CICLISTA AVENTURA BIKE ALMERIA
015962	C.D. FUTBOLISTAS VETERANOS 43 AÑOS
016048	C.D. TE VIENES O QUE
016091	C.D. INDALO BIKE
016138	C.D. TRADE DEPORTE
016145	C.D. CENTAUROS DEL DESIERTO
016205	C.D. ALMERIA BALONMANO BASE
016210	SEC.DPTVA. ASALSIDO
016246	C.D. PEÑA SANTA CRUZ
016284	ASOC. DE VOLUNTARIOS POR ALMERIA - ASVOAL
016336	CLUB NATACION ROQUETAS
016348	C.D. INDALVOLEY ALMERIA
016409	C.D. ALBAIDA - SENDERISMO
016422	C.D. FITNESS POINT
016425	C.D. SHORINJI KEMPO INDALO ALMERIA
016457	C.D. RADIOCONTROL ALMERIA
016462	C.D. NIETO Y REY - PUJAIRE

Nº de inscripción	Denominación
016466	C.D. EL BOLO
016468	C.D. PEÑA CICLISTA ALCAZABA DE ALMERIA
016476	CLUB DE KENDO, SHINKEN
016556	C.D. SHIN SEIKEN
016574	C.D. BAILE DEPORTIVO ALMERAYA
016646	C.D. LOS JUANORROS
016673	C.D. PAINTBALL ALMERIA
016709	C.D. SILVESTRISMO AMIGOS DEL CANTO
016731	C.D. EL PERDIGAL
016749	C.D. ALMERIA VOLLEY GRUPO 2008
016799	C.D. SANDOKAN THAI
016882	C.D. CETRERIA INDALO
016886	C.D. KEYMARE BALONMANO ALMERIA
016894	C.D. BUJINKAN FRANK DOJO
016930	C.D. PEÑA REGIONES Y SUS AMIGOS
016976	C.D. LATITUD Ø ALMERIA
017063	CLUB MONTAÑA Y DEP. RIESGO ALMERIA OCIO AVENTURA

4.4. CLUBES DEPORTIVOS LOCALES

Nº de inscripción	Denominación
017088	C.D. GRUPO FORÇA DA CAPOEIRA
017093	C.D. NACIENTE
017213	C.D. MINTONETTE ALMERIA
017231	C.D. INDASPORT
017267	CLUB ATLETICO CAÑARETE
017268	C.D. TRES CULTURAS
017338	C.D. FRAHERMAR F.S.
017383	C.D. MIRANDO AL MAR
017390	C.D. ATROCHACERROS DE SENDERISMO
017446	C.D. ESPARTANOS DEL ALQUIAN
017468	C.D. BOULEVARD CAFE
017476	C.D. DE FUTBOL SALA DAFRAN INFORMATICA
017493	C.D. TEMPLO DEL HIERRO
017525	CLUB DE CETRERIA ALCAZABA
017545	C.D. PROBAILE
017553	C.D. GYM TONIC SPORT.ES
017590	C.D. DE TENIS UNIALMERIA

Nº de inscripción	Denominación
017591	C.D. LOS MASTRINKAIS
017592	C.D. DEFENSA PERSONAL POLICIAL COSTA DE ALMERIA
017607	C.D. DE CAZA SAN URBANO
017636	CLUB DE SOFTBOL ALMERIA
017678	C.D. VOLEY CAPITAL ALMERIA
017710	C.D. ALMERIA ADVENTURE
017765	CLUB CICLISTA PEÑA LA PESETA ALMERIA
017879	C.D. EOLO
017948	C.D. FIGHT CLUB ALMERAYA
017950	ASOC. DE EMPLEADOS DE LA DIPUTACION DE ALMERIA "ASEMDA"
017958	C.D. ALMERIA CRICKET CLUB
017970	C.D. VOLEY PLAYA ALMERIA
018055	C.D. FUTBOL ALMERIA 2010
018115	C.D. HIPICO INDALIANO
018144	CLUB UNIVERSITARIO DE BALONCESTO
018166	C.D. LA PALMERA

4.4. CLUBES DEPORTIVOS LOCALES

Nº de inscripción	Denominación
018178	C.D. ARCOALMERIA
018227	C.D. LOS ANGELES - ALMERIA
018254	C.D. BALONMANO INDALO
018341	C.D. BADMINTON ATLETICO ALMERIA
018431	CLUB DE ESGRIMA LA CAÑADA
018441	C.D. TORREMAR
018451	CLUB NATACION UNIVERSITARIOS DE ALMERIA
018509	C.D. ALBORAN
018547	C.D. ALMERIA CUP
018559	SEC.DPTVA. DE LA ASOC. CULTURAL DEPORTIVA EL TOYO
018608	C.D. DE PESCA AMIGOS DEL FARO
018690	CLUB DE ATLETISMO GYM TONIC
018698	CLUB CICLISTA ESTACION
018755	C.D. BARRIO ALTO
018783	C.D. NUEVO MUNDO LOS ALMENDROS
018788	C.D. SUAT AIRSOFT ALMERIA
018792	C.D. EL MAZO

Nº de inscripción	Denominación
018816	C.D. BOXEO RODRIGUEZ ALMERIA
018829	C.D. DE PESCA MAR DE ALBORAN
018903	C.D. EL ARREON
018947	C.D. OLIMPIA RETAMAR
018996	C.D. ATLETISMO RIO ANDARAX
019017	C.D. HEAVYWEIGHT ROLLING ALMERIA
019045	C.D. DE CAZADORES PIEDRA MEDIODIA
019051	C.D. CLUDEDI
019070	C.D. DE AJEDREZ IES LOS ANGELES
019092	C.D. DE PESCA EMBARCADA EN ALMERIA
019127	C.D. FLORIDA
019131	CLUB DE PESCA DEPORTIVA LEVANTE DE ALMERIA
019148	C.D. HISPANIA REGIONES
019153	ASOC. FUTBOL CHAPAS ALMERIA
019170	C.D. LA VEGA
019208	C.D. ALMEDINA 16
019254	C.D. CESAR

4.4. CLUBES DEPORTIVOS LOCALES

Nº de inscripción	Denominación
019264	C.D. INTERVOLEY ALMERIA
019271	C.D. JUDO SAN FERNANDO
019274	CLUB DEPORTIVO UNIVERSIDAD DE ALMERIA
019275	C.D. CENTRO ALMERIA
019283	C.D. PADEL MAR
019302	C.D. EL TOYO
019365	C.D. JAVININ
019388	CLUB DE KARATE KANKU
019394	C.D. PUB AKUA
019395	C.D. ENDOMA
019453	C.D. MOTOR A FONDO CAMPOS DE NIJAR
019454	CLUB DE FUTBOL AMERICANO ALMERIA BARBARIANS
019467	C.D. BELMONTE
019476	C.D. JUDO ESCOLAR AGUADULCE
019520	C.D. PATINALMERIA
019544	C.D. ALIANZA KSV
019605	ASOC. DE ESCLEROSIS MULTIPLE DE ALMERIA (AEMA)

Nº de inscripción	Denominación
019644	C.D. DE COLOMBICULTURA EL BOTICARIO 1
019648	CLUB ALMERIA BOXING FIGHTERS
019651	ASOC. DE NIÑOS CON DISCAPACIDAD DE ALMERIA
019689	C.D. CIRCULARMANIA
019760	ASOC. ALMERIENSE PROMOCION MUJER DISCAP. LUNA
019778	C.D. MASTER BIKE ALMERIA
019780	ASOC. DE FIBROMIALGIA DE ALMERIA
019804	CLUB AMIGOS DEL RUGBY DE ALMERIA
019855	CLUB CICLISTA CSV-ALMERIA
019905	CLUB PETANCA BOLAS DE BRONCE LAS NORIAS
019935	C.D. ATLETAS DE ALMERIA
019937	C.D. ALMERIA SPINNING
020011	ASOC. ALCER ALMERIA
020040	ASOC. AFECTADOS ESPONDILITIS Y ARTRITIS ADEAL
020074	C.D. CAPUCHA
020085	C.D. CUSTOM ALMERIA
020093	C.D. AUTOMODELISMO INDALO

4.4. CLUBES DEPORTIVOS LOCALES

Nº de inscripción	Denominación
020096	C.D. GRUPO EXPEDICIONARIO AD MONTES
020125	C.D. PRESIDENTES
020342	C.D. EGO SPORT CENTER
020366	CLUB DE AJEDREZ INDALO
020382	C.D. OLIMPIA BASKET
020401	C.D. AL-CABO
020420	C.D. TALENTO, ACTITUD, ESFUERZO
020434	C.D. URCI ALMERIA
020471	C.D. DE BOXEO INDALICO
020552	C.D. ALMARYYA
020588	C.D. DIRTYBIKE
020670	C.D. AUPA EH!
020677	C.D. BUCEO CABO DE GATA
020758	C.D. AZUL Y VERDE
020828	C.D. ALMERIAMTB
020884	CLUB CICLISTA CIUDAD DE ALMERIA
020991	C.D. 45 MINUTOS

Nº de inscripción	Denominación
021003	C.D. PADEL LAS NORIAS
021059	C.D. TRES60 ALMERIA
021142	C.D. CAZADORES DEL ALQUIAN
021159	C.D. DE TENIS Y PADEL RETAMAR EL TOYO
021186	C.D. DAISABE
021214	C.D. UNION RUGBY ALMERIA
021254	C.D. PAUNIC TEAM
021293	C.D. SPORTING DE ALMERIA
021397	CLUB KITESURF ALMERIA
021426	C.D. PLAY PADEL
021464	C.D. ENGANCHES, AMAZONAS Y JINETES ALMERIA
021469	C.D. 2005 TOYO GOLF
021562	C.D. FENGSHUI BALERMA
021663	C.D. JILGUERO CATOR
021664	C.D. EL JILGUERO PUMUKY
021692	CLUB DE PESCA BAHIA DE ALMERIA SANTA LUCIA
021725	C.D. EGO RUN.IN

4.4. CLUBES DEPORTIVOS LOCALES

Nº de inscripción	Denominación
021781	C.D. UNION ALMERIENSE DEL DEPORTE DE LA CANASTA
021784	C.D. TRIATLON CABO DE GATA ME MATA
021808	C.D. DE PESCA INDALO
021861	C.D. EL LIMITE LO PONGO YO
021887	C.D. QUERO BERENGUEL SPORT
021900	C.D. AL SPORT TENIS
021901	ASOC. PEÑA ALMERIENSE MILHOJAS
021913	ASOC. SOCIO-EDUCATIVA ROMPIENDO BARRERAS ALMERIA
021914	ASOC. ALBA-PROYECTO HOMBRE ALMERIA
021935	C.D. AMIGOS DEL TENIS LOS MOLINOS
021969	C.D. LA ILUSION DE NIJAR
022051	C.D. DE AIKIDO DOJO TOMOE
022075	ASOC. DE AUTOINMUNES Y LUPUS DE ALMERIA
022093	C.D. EL PARAISO
022126	C.D. PADEL INDOOR NIJAR
022144	C.D. ESTUDIANTES RAISON
022169	C.D. TRI-URCI

Nº de inscripción	Denominación
022182	C.D. DARK SIDE
022189	MIRADA C.D.
022217	CLUB COLORS PADEL
022299	C.D. TENIS PLAYA CABOGATA
022304	CLUB DE TIRO OLIMPICO BAJO ANDARAX
022315	CLUB CICLISTA ILUSION
022324	C.D. MAR DEL TOYO
022357	C.D. NEXA
022447	C.D. NUEVO ESTRELLA AZUL
022448	C.D. SUSO'S MINIONS
022485	C.D. ELECTRO BELTRAN F.S.
022495	C.D. RETRO BIKE
022522	C.D. HIPICO YEGUADA ILUMA
022532	C.D. KING SPORT
022553	C.D. BALONCESTO PADRE HUELIN
022566	C.D. CABOROQUEKAYAK ALMERIA
022599	C.D. ESPINING INDALO

4.4. CLUBES DEPORTIVOS LOCALES

Nº de inscripción	Denominación
022600	C.D. ACTIVIDADES NAUTICAS RETAMAR EL TOYO
022615	C.D. CICLOS N'RUTA
022619	C.D. HIPICO PARAECUESTRE DE ALMERIA
022637	CLUB DE VOLEIBOL MAREVOLEY
022666	C.D. LA MOLINETA MTB
022702	C.D. ALMERIA CYCLING
022730	C.D. HEREJE COMPETICION
022749	C.D. BAHIA DE ALMERIA F.S.
022751	C.D. DEPORTE ADAPTADO ALMERIA
022784	C.D. LAGARTOS DE ALMERIA BEISBOL Y SOFTBOL CLUB
022842	C.D. GRUPO DE TRABAJO DE SORBAS
022887	C.D. BALONCESTO PORTUS MAGNUS, POR UN BALONCESTO DIFERENTE
022889	C.D. TEAM BIKE KING
022891	C.D. MIGUEL-CARLOS
022919	C.D. PADEL MEDITERRANEO
022929	C.D. ESTUDIANTES VOLEY PLAYA ALMERIA

Nº de inscripción	Denominación
022968	C.D. VIVO KAYAK ALMERIA
022976	C.D. PROPADEL INDOOR CLUB
022977	C.D. ALTAMAR
022978	C.D. CICLISTA EL PERDIGAL
023063	C.D. EL PUCHE
023123	C.D. DE CAZA MARCHAL ALAMILLO
023203	C.D. THIS IS FIGHT CLUB
023268	C.D. U.D. COMARCA DE NIJAR
023291	CLUB DE BOXEO TITANES
023324	C.D. SPORT CLUB LICEO ERASMUS
023329	C.D. DE CAZA LAS CUEVAS 2015
023343	C.D. MUSUL
023417	C.D. LA MOLINETA - OCIO Y FORMACION
023491	C.D.TOP SALA ALMERIA
023529	C.D. M1 SALINAS CAR
023607	C.D. BUJINKAN PROMETEO SOLAR
023652	C.D. LA FUENTECICA II

4.4. CLUBES DEPORTIVOS LOCALES

Nº de inscripción	Denominación
023679	C.D. SAN URBANO LOS PARTIDORES
023692	C.D. EL CORTIJO SUBACUATICO
023791	C.D. EL RECLAMO DE GERGA
023846	C.D. RUN 04 ATLETISMO
023851	C.D. HANDBALL ALMERIA
023852	C.D. RM ALMERIA
023969	C.D. MELLI'S TEAM
023970	C.D. CAPOEIRA CORDAO DE OURO ALMERIA
023997	C.D. PIEDRAS REDONDAS
024013	C.D. SDOMINGUEZ
024085	C.D. SE ESGRIMA ALMERIA
024098	C.D. FISICOCULTURISMO Y FITNESS ALMERIA
024133	C.D. YOGA PILATES Y ACTIVIDADES SALUDABLES
024144	ASOCIACION CUL. Y DEP. AMIGOS DEL GRUPO VALHALLA
024185	C.D. ZONA SPORT
024200	C.D. DESAFIO PLATO
024256	CLUB DE ATLETISMO UNIVERSO RUNNING

Nº de inscripción	Denominación
024259	C.D. ELITE TRAINING HALT
024342	C.D. XPLORA
024358	C.D. PINES FIGHT CLUB
024487	C.D. TEAM MARTINEZ GUERRERO
024498	CLUB DE PESCA LA CAÑADA
024579	CLUB BALONMANO BAHIA DE ALMERIA
024595	C.D. MEDITERRUNNERS
024625	C.D. E.D.A. CLUB DE FUTBOL
024651	CLUB DE BUCEO ARNA
024718	C.D. FORCE RETAMAR
024736	C.D. ER FURBITO
024755	C.D. PORTEROS ANGEL PEREZ
024793	C.D. MIRALLES
024872	C.D. MONTAÑISMO ALMIREZ
024899	CLUB DE KENDO ISHINDENSHIN
025023	C.D. VITASOL ALMERIA
025099	C.D. COSTARITMICA ALMERIA

4.4. CLUBES DEPORTIVOS LOCALES

Nº de inscripción	Denominación
025155	SECCION DEPORTIVA ALTEA
025161	C.D. LABORAL ERASMUS
025164	C.D. DE CAZA LA NORIETA
025168	C.D. BIKESTORE ALMERIA
025219	C.D. TRICLUB BABYSCHOOL
025222	CLUB BOXEO TEJEDOR
025229	CLUB BALONMANO EUROPA
025325	C.D. BALONMANO EDAL
025334	CLUB DEPORTIVO GRAN DIAMANTE
025476	C.D. AMIGOS ALMERIA
025488	C.D. LEGALIZE F.S
025602	C.D. AGORIGEN
025607	CLUB DE FUTBOL NUEVA ANDALUCIA DE VETERANOS
025612	C.D. CULTURAL ATLETICO ESTUDIANTES
025640	C.D. COSTA RACING TEAM
025684	C.D. MOVIMIENTO INDALIANO
025707	CLUB DEPORTIVO CASI

Nº de inscripción	Denominación
025743	C.D. MOLINOS PROMESAS
025789	C.D. LAS 4 CIMAS
025894	C.D. TABATA ALMERIA
025903	SECCION DEPORTIVA FUNDACION POCO FRECUENTE
025912	C.D. ALTAE 26
025913	SECCION DEP. ASOC. PERS. DISCAPACIDAD VERDIBLANCA
025921	C.D. ONCE AMIGOS
025965	C.D. HUMAN PHYSIQUE
026003	C.D. 4X4 ESCORPIONES ALMERIA
026008	C.D. ALUVION ALMERIENSE F.S.
026064	C.D. DEJANDO HUELLA
026098	CLUB CICLISTA FEMENINO LA AMATISTA
026117	C.D. DE PESCA ALMERIA PUERTO
026129	C.D. JUGADOR MAS VALIOSO
026139	C.D. LARATHLET
026178	C.D. PONY CLUB ALMERIA DRESSAGE & JUMPING
026327	C.D. SAMBO Y DEFENSA PERSONAL ALMERIA

4.4. CLUBES DEPORTIVOS LOCALES

Nº de inscripción	Denominación
026329	C.D. CORREMOS POR DUCHENNE
026359	C.D. ARQUEROS DEL BAJO ANDARAX
026365	C.D. TOWANDA BALONMANO VETERANAS ALMERIA
026377	CLUB ATLETISMO SEGURA ALMERIA
026380	C.D. DE CAZA CUEVAS NEGRAS
026387	C.D. BEACH TENNIS ZAPI
026395	C.D. UNION ATLETAS ALMERIA
026556	C.D. FUNDACION UDA
099000	FEDERACION ANDALUZA ACTIVIDADES SUBACUATICAS
099010	FEDERACION ANDALUZA DE ESGRIMA
099026	FEDERACION ANDALUZA DE FRONTON
099041	FEDERACION ANDALUZA DE COLOMBICULTURA

Como se observa, existe multitud de disciplinas deportivas asociadas a estos clubes. Entre estos, por su actividad, destacan las siguientes diez disciplinas deportivas:



05.

Análisis de las instalaciones deportivas de la ciudad de Almería

5.1. TERRITORIO Y POBLACIÓN

5.1.1. INTRODUCCIÓN

En este apartado vamos a analizar la distribución demográfica de la población del municipio de Almería, capital de la provincia homónima, es el centro neurálgico de la Comarca Metropolitana de Almería, dentro de la Comunidad Autónoma de Andalucía, España.

Además de la ciudad de Almería, dentro del término municipal existen otros 17 entidades de población según el nomenclátor publicado por el Instituto Nacional de Estadística: El Alquián, El Bobar, Cabo de Gata, La Cañada de San Urbano, Castell del Rey, Costacabana, Cuevas de los Medinas, Cuevas de los Úbedas, La Garrofa, Loma Cabrera, El Mamí, Mazarrulleque, Rambla de Morales, Retamar, Pujaire, Ruescas y Venta Gaspar.

LOCALIZACIÓN	C.P.
Ciudad de Almería	04001-04002-04003-04004-04005-04006-04007-04008-04099
La Cañada, El Bobar, Costacabana, Loma Cabrera, El Mami, Venta Gaspar	04120
El Alquián, Cuevas de los Úbedas	04130
Retamar	04131
Cabo de Gata y Rambla Morales	04150

5.1.2. POBLACIÓN DEL MUNICIPIO

En función de los diferentes códigos postales indicados anteriormente, a continuación se muestra una tabla indicativa con la población que se encuentra cada código, así como, la diferenciación por sexo y edad.

POBLACIÓN A 21 DE ENERO DE 2020			0-15		16-30		31-45		46-60		61-74		75 y más	
LOCALIZACIÓN	C.P.	TOTAL	M	H	M	H	M	H	M	H	M	H	M	H
CIUDAD DE ALMERIA	4001	4.099	270	294	291	294	403	350	455	388	413	264	447	230
CIUDAD DE ALMERIA	4002	15.720	1.369	1.475	1.370	1.544	1.496	1.755	1.609	1.650	1.150	1.041	797	464
CIUDAD DE ALMERIA	4003	8.981	618	621	714	749	918	928	1.045	942	797	602	694	353
CIUDAD DE ALMERIA	4004	10.840	704	730	730	795	1.135	1.094	1.164	943	1.273	866	849	557
CIUDAD DE ALMERIA	4005	12.927	907	918	948	996	1.335	1.272	1.480	1.307	1.195	878	1.062	629
CIUDAD DE ALMERIA	4006	19.562	1.440	1.429	1.517	1.714	2.001	1.985	2.345	1.996	1.910	1.597	981	647
CIUDAD DE ALMERIA	4007	33.455	2.842	3.036	2.646	2.727	4.298	4.113	3.906	3.572	2.307	1.930	1.284	794
CIUDAD DE ALMERIA	4008	22.590	1.686	1.744	1.929	2.238	2.330	2.451	2.548	2.434	1.811	1.481	1.239	699
CIUDAD DE ALMERIA	4009	42.932	4.376	4.747	3.668	4.033	5.261	5.408	4.675	4.662	2.135	2.014	1.202	751
LA CAÑADA, EL BOBAR, COSTACABANA, LOMA CABRERA, EL MAMI, VENTA GASPAR	4120	14.391	1.219	1.364	1.222	1.400	1.607	1.801	1.550	1.545	889	887	515	392
EL ALQUIAN, CUEVAS DE LOS UBEDAS	4130	11.576	1.096	1.129	990	1.029	1.308	1.406	1.328	1.400	646	687	308	249
RETAMAR	4131	3.294	398	391	253	243	605	566	276	283	110	124	22	23
CABO DE GATA Y RAMBLA MORALES	4150	1.941	149	150	153	205	191	334	177	199	127	129	67	60
CUEVAS DE LOS MEDINAS	4160	445	46	36	36	41	53	48	49	50	21	39	13	13
		202.753	17.120	18.064	16.467	18.008	22.941	23.511	22.607	21.371	14.784	12.539	9.480	5.861

5.1. TERRITORIO Y POBLACIÓN

5.1.3. SEXO Y EDAD

Del total de la población 103.399 son hombres, lo que supone un 51%, el restante 49% corresponde a las mujeres con un total de 99.354. Esta tendencia se repite, aunque más tenue, a nivel provincial, teniendo un 50,77% de hombres frente al 49,23% de mujeres. Sin embargo, la distribución por sexos se invierte tanto a nivel autonómico con un 49,34% de hombres frente al 50,65% de mujeres, como a nivel estatal con 49,1% de hombres frente al 50,9% de mujeres.

En cuanto a la edad, en la siguiente tabla se muestra la distribución de la población por sexo e intervalos de edad:

EDAD	HOMBRE	MUJER	TOTAL
0-15	17.120	18.064	35.184
16-30	16.467	18.008	34.475
31-45	22.941	23.511	46.452
46-60	22.607	21.371	43.978
61-74	14.784	12.539	27.323
75 y más	9.480	5.861	15.341
	103.399	99.354	202.753

5.1.4. NACIONALIDAD

En cuanto a la nacionalidad, señalar que el 90,32% de empadronados en el municipio de Almería son españoles, lo que en términos absolutos se traduce en 183.128 habitantes. Así mismo, el 9,68% son extranjeros, es decir 19.625 habitantes, según los datos facilitados por el Instituto de Estadística y Cartografía de Andalucía.

Los extranjeros más numerosos son los pertenecientes al continente africano. Dentro de éstos destacan los ciudadanos marroquíes, que suponen el 51,99% con respecto al total de la población extranjera del municipio de Almería.

5.1.5. DENSIDAD DE LA POBLACIÓN

A continuación se muestra una tabla con la densidad de población del municipio de Almería:

Municipio	Población	Superficie (km2)	Densidad (hab/km2)
Almería	202.753	295,51	686,11

A nivel andaluz, Almería es la sexta capital de provincia con mayor densidad de población tras Huelva (946,88 hab/km2). El primer puesto lo ocupa Cádiz con una densidad de población de 9.495,04 habitantes por km2.

5.2. EL CENSO DE INSTALACIONES DEPORTIVAS

5.2.1. ANTERIORES CENSOS DE INSTALACIONES

En las últimas décadas se han elaborado varios censos de instalaciones deportivas por iniciativa del Consejo Superior de Deportes (C.S.D.) en colaboración con las comunidades autónomas, que han servido de referencia para calcular la oferta del sistema deportivo español.

Entre los inventarios de instalaciones existentes en España se encuentra el Censo Nacional de Instalaciones Deportivas, elaborado por C.S.D., cuya primera versión data de 1985, la segunda corresponde a 1997, y el último censo fue realizado en el año 2005, aunque actualmente se está trabajando en el censo correspondiente al 2010.

Por otra parte, en Andalucía, el Decreto 284/2000 de 6 de junio de 2000, creó el Inventario Andaluz de Instalaciones Deportivas. Este inventario recoge todas las instalaciones deportivas, públicas y privadas existentes en Andalucía, tiene un carácter permanente y su actualización y revisión, según se prevé, deben ser continuas, a través de la información que incorporen los Ayuntamientos.

Esta actualización no se ha llevado a la práctica por los ayuntamientos por diferentes motivos, pero si podemos concluir que son pocos los ayuntamientos que mantienen actualizados sus datos en el Inventario Andaluz de Instalaciones Deportivas que Gestiona la Dirección General de Deportes de la Junta de Andalucía. Uno de los principales motivos de esta no actualización de las instalaciones existentes ha sido la problemática generada por la aplicación informática propuesta por la Junta de Andalucía a tal efecto, que no permite dar de alta y modificar datos relativos al censo de instalaciones con facilidad.

Algunas variaciones negativas se explican por las diferencias de criterios de clasificación entre ambos censos o, simplemente por defectos de contabilización.

Por un lado, están los datos contenidos en el Censo Nacional de Instalaciones Deportivas que elaboró el C.S.D. en 2.005 y que recogen tanto las Instalaciones Públicas como Privadas. Por otro lado, están los datos contenidos en el Inventario Andaluz de Instalaciones Deportivas de la Junta de Andalucía, que se basa en los datos aportados en el Censo del C.S.D. del 2.005 más las aportaciones o rectificaciones realizadas por los técnicos del PMD de Almería, que sigue recogiendo igualmente todo tipo de instalaciones públicas y privadas independientemente del tipo de acceso.

De esta forma, en el momento de decidir con que datos nos quedaríamos para la elaboración del Plan Local de Instalaciones nos encontramos con la siguiente problemática:

- El Censo Nacional de Instalaciones Deportivas del 2005 se encontraba desfasado puesto que habían pasado 15 años desde su elaboración y durante estos años el sistema deportivo había seguido evolucionando de forma constante.
- El Censo del Inventario Andaluz del 2007, al no disponer de una herramienta eficaz para su actualización y al no diferenciar las instalaciones existentes por el tipo de acceso, no facilitaba datos útiles para realizar el análisis en profundidad que pretende este Plan Local de Instalaciones y Equipamientos Deportivos.

Por lo tanto, para solventar este problema, entre el personal del PMD de Almería y el de Lidera Sport Consulting, se ha realizado un inventario con las modificaciones necesarias para proporcionar los datos correctos para los análisis necesarios de este documento.

5.2. EL CENSO DE INSTALACIONES DEPORTIVAS

5.2.2. CENSO DE INSTALACIONES DEPORTIVAS DE INTERÉS GENERAL DEL MUNICIPIO DE ALMERÍA

El censo elaborado por el personal del PMD de Almería y de Lidera Sport Consulting recoge todas aquellas Instalaciones Deportivas de Interés Público que existen en el municipio y agrupa todas aquellas Instalaciones Deportivas que son de titularidad pública y/o que tienen el acceso no restringido. Es decir:

- Las Instalaciones Deportivas Municipales.
- Las Instalaciones Deportivas de los Centros Escolares.
- Las Instalaciones Deportivas Privadas que están abiertas al público, aunque sean mediante pago.

A este censo se le denomina “**Censo de Instalaciones Deportivas de Interés General**” y del mismo quedan excluidas todas las instalaciones de uso privado, familiar o residencial y las del sector hotelero.

Este censo ha sido realizado por el PMD de Almería como parte de los trabajos previos para la elaboración del Plan Local de Instalaciones y Equipamientos Deportivos de la ciudad de Almería y tiene, a diferencia de los censos referenciados anteriormente, un elevado nivel de fiabilidad al haber sido analizadas y revisadas cada una de las instalaciones y espacios deportivos directamente por el personal del PMD de Almería.

En consonancia con el Plan General del Deporte de Andalucía, para evaluar la oferta deportiva actual se han analizado los siguientes indicadores:

- a) Espacios deportivos según tipo de deporte.
- b) Antigüedad.
- c) Tipo de gestión y titularidad de la propiedad (pública, privada o mixta).
- d) Régimen de acceso.
- e) Distribución de los espacios deportivos por distritos municipales en la ciudad.

Además, se han analizado diversos indicadores estadísticos como son:

- **Tasa de equipamiento.** Es un indicador que recoge el número de habitantes existentes por cada uno de los espacios deportivos convencionales o singulares de interés general.
- **Tasa de equipamiento deportivo de accesibilidad general.** Es un indicador que recoge el nº de habitantes por cada uno de los espacios deportivos convencionales o singulares de accesibilidad general.
- **Tasa de titularidad pública.** Es un indicador que refleja el porcentaje de los espacios deportivos de interés general que son de titularidad pública.

5.2. EL CENSO DE INSTALACIONES DEPORTIVAS

Los datos estadísticos necesarios para la construcción de estos indicadores se obtienen, del Censo de las Instalaciones Deportivas de Interés General y la población considerada es la población censada en Almería correspondiente a 2020 (202.753 hab.)

INDICADOR	EXPRESIÓN	RESULTADO
Tasa de equipamiento deportivo (instalaciones)	$\frac{\text{Nº habitantes (202.753)}}{\text{Nº instalaciones deportivas (162)}}$	1.251,56 hab/ instalación
Tasa de equipamiento deportivo (espacios)	$\frac{\text{Nº habitantes (202.753)}}{\text{Nº espacios deportivos (590)}}$	343,64 hab/ espacio
Tasa de titularidad pública	$\frac{\text{Espacios públicos (433)}}{\text{Total espacios (590)}}$	73,38%

5.2.3. ANÁLISIS DEL CENSO DE INSTALACIONES DEPORTIVAS DE INTERÉS GENERAL DEL MUNICIPIO DE ALMERIA

Se ha denominado Censo de Instalaciones Deportivas de Interés General al conjunto de instalaciones que tiene el acceso no restringido o que son de titularidad pública. Este censo recoge tanto instalaciones deportivas que cuentan con espacios deportivos convencionales, singulares y de otro tipo, agrupando a un total de 162 recintos o instalaciones deportivas. La distribución de estas instalaciones es la siguiente:

Instalaciones deportivas municipales	51
Instalaciones deportivas autonómicas	7
Instalaciones deportivas escolares	83
Instalaciones deportivas privadas de acceso general	21
TOTAL	162

Esos 162 recintos o instalaciones deportivas contienen un total de 590 espacios deportivos convencionales reglados, convencionales singulares o no convencionales.

Atendiendo a lo anterior, el parque deportivo local correspondiente a cada uno de los núcleos del municipio es el siguiente:

5.2. EL CENSO DE INSTALACIONES DEPORTIVAS

ALMERÍA (HABITANTES: 171.106)

Nº	INSTALACIÓN DEPORTIVA	RED	CONVENCIONAL REGLADO	CONVENCIONAL SINGULAR	NO CONVENCIONAL
1	CAMPO MUNICIPAL DE BEISBOL	BÁSICA	1 CAMPO DE BEISBOL		
2	PISTAS POLIDEPORTIVAS MUNICIPALES DE LA AVENIDA DEL MEDITERRÁNEO	BÁSICA	4 PISTA DE FÚTBOL SALA 2 PISTA DE HOCKEY PATINES 6 PISTA DE BALONCESTO 1 PISTA DE BALONCESTO 3X3		
3	PROPÁDEL INDOOR CLUB	BÁSICA	7 PISTA DE PÁDEL 1 SALA POLIVALENTE		
4	CDP AMOR DE DIOS	COMPL.	1 PISTA POLIDEPORTIVA DESCUBIERTA 1 SALA POLIVALENTE		
5	CDP LA MILAGROSA	COMPL.	1 SALA POLIVALENTE		
6	RECINTO FERIAL DE ALMERÍA	BÁSICA		1 ESPACIO PATINAJE 1 ESPACIO CICLISMO	
7	CDP JUAN PABLO II-MATER ASUNTA	COMPL.	1 SALA POLIVALENTE		
8	CLUB PÁDEL MEDITERRÁNEO	BÁSICA	5 PISTA DE PÁDEL		
9	ZONA SPORT CLUB DEPORTIVO	BÁSICA	1 GIMNASIO 3 SALA POLIVALENTE		
10	ÉLITE PÁDEL INDOOR	BÁSICA	6 PISTAS DE PÁDEL 1 SALA POLIVALENTE		
11	SANO ALMERÍA CENTRO	BÁSICA	3 SALA POLIVALENTE		
12	SANO VEGA DE ACÁ	BÁSICA	3 SALA POLIVALENTE		
13	SANO ALMERÍA MEDITERRÁNEO	BÁSICA	3 SALA POLIVALENTE		
14	360 COLORS PÁDEL	BÁSICA	7 PISTA DE PÁDEL 1 SALA POLIVALENTE		
15	VIVAGYM	BÁSICA	3 SALA POLIVALENTE 1 GIMNASIO		

Nº	INSTALACIÓN DEPORTIVA	RED	CONVENCIONAL REGLADO	CONVENCIONAL SINGULAR	NO CONVENCIONAL
16	SYNERGYM	BÁSICA	1 GIMNASIO 2 SALA POLIVALENTE		
17	IES NICOLÁS SALMERÓN Y ALONSO	BÁSICA	1 PISTA FÚTBOL SALA DESCUBIERTA 1 PISTA BALONCESTO DESCUBIERTA 1 PISTA POLIDEPORTIVA CUBIERTA 1 SALA POLIVALENTE		
18	IES MAESTRO PADRILLA	BÁSICA	2 PISTA POLIDEPORTIVA DESCUBIERTA 1 SALA POLIVALENTE		
19	CEIP LOPE DE VEGA	BÁSICA	1 PISTA POLIDEPORTIVA DESCUBIERTA 1 PISTA BALONCESTO 3X3 1 SALA POLIVALENTE		
20	CEIP MAR MEDITERRÁNEO	BÁSICA	2 PISTA POLIDEPORTIVA DESCUBIERTA 1 SALA POLIVALENTE		
21	CEIP RAFAEL ALBERTI	BÁSICA	2 PISTA POLIDEPORTIVA DESCUBIERTA 1 SALA POLIVALENTE		
22	CDP NUESTRA SEÑORA DE FÁTIMA	COMPL.	1 PISTA POLIDEPORTIVA DESCUBIERTA 1 SALA POLIVALENTE		
23	CEIP VIRGEN DE LORETO	BÁSICA	1 PISTA POLIDEPORTIVA DESCUBIERTA 1 SALA POLIVALENTE		
24	CEIP SAN VALENTIN	BÁSICA	2 PISTA MINIBASKET DESCUBIERTA 1 SALA POLIVALENTE		
25	ESTADIO DE LA JUVENTUD-EMILIO CAMPRA	ESPECIAL	1 PISTA ATLETISMO-400M 1 CAMPO POLIDEPORTIVO 1 GIMNASIO 1 ZONA DE SALTOS 1 ZONA DE LANZAMIENTO 1 ZONA DE BEISBOL		
26	PABELLÓN DE LA JUVENTUD-ANTONIO RIVERA	ESPECIAL	1 PABELLÓN POLIDEPORTIVO 1 PISTA POLIDEPORTIVA CUBIERTA 2 SALA POLIVALENTE		
27	CEIP SAN FERNANDO	BÁSICA	1 PISTA POLIDEPORTIVA DESCUBIERTA 1 SALA POLIVALENTE		
28	CENTRO DE ACTIVIDADES Náuticas	COMPL.	1 GIMNASIO		

5. Análisis de las instalaciones deportivas de la ciudad de Almería

5.2. EL CENSO DE INSTALACIONES DEPORTIVAS

Nº	INSTALACIÓN DEPORTIVA	RED	CONVENCIONAL REGLADO	CONVENCIONAL SINGULAR	NO CONV.
29	CLUB DE MAR ALMERÍA	COMPL	1 PISCINA CUBIERTA 1 PISCINA AIRE LIBRE 1 SALA EQUIPADA 1 SALA POLIVALENTE 1 PISTA DE SQUASH 1 PISTA DE TENIS 4 PISTA DE PÁDEL		
30	CDM LAS ALMADRABILLAS-ISMAEL MORATÓN	BÁSICA	1 PISCINA CUBIERTA 1 PISCINA AIRE LIBRE 1 VASO CHAPOTE 10 SALA POLIVALENTE 11 PISTA PÁDEL 1 PISTA POLIDEPORTIVA DESCUBIERTA		
31	CLUB NATACIÓN ALMERÍA	BÁSICA	10 PISTA DE TENIS 1 SALA POLIVALENTE 1 PISCINA CUBIERTA 1 PISCINA AIRE LIBRE 3 PISTA DE PÁDEL 1 SALA EQUIPADA 1 PISTA POLIDEPORTIVA DESCUBIERTA 1 CAMPO DE FÚTBOL-11		
32	IES AZCONA	BÁSICA	2 PISTA POLIDEPORTIVA DESCUBIERTA 1 SALA POLIVALENTE		
33	CDP EL ARCÁNGEL	COMPL	1 SALA POLIVALENTE		
34	CEIP ALFREDO MOLINA MARTÍN	BÁSICA	1 PISTA POLIDEPORTIVA DESCUBIERTA 1 PISTA BALONMANO DESCUBIERTA 1 PISTA BALONCESTO DESCUBIERTA 1 SALA POLIVALENTE		
35	CEIP ADELA DÍAZ	BÁSICA	2 PISTA POLIDEPORTIVA DESCUBIERTA 1 PISTA MINIBASKET DESCUBIERTA 1 SALA POLIVALENTE		
36	PISTA SKATE PARK ALMADRABILLAS	BÁSICA		1 PISTA SKATE	
37	PARQUE CALISTENIA ALMADRABILLAS	BÁSICA		1 PARQUE CALISTENIA	

Nº	INSTALACIÓN DEPORTIVA	RED	CONVENCIONAL REGLADO	CONV. SINGULAR	NO CONV.
38	PISTA SKATE PARK PARQUE PERIURBANO DEL ANDARAX	BÁSICA		1 PISTA SKATE	
39	PISTA SKATE PARK PARQUE SAN ISIDRO	BÁSICA		1 PISTA SKATE	
40	CEIP PADRE MÉNDEZ	BÁSICA	1 PISTA BALONCESTO DESCUBIERTA 1 PISTA POLIDEPORTIVA DESCUBIERTA 1 SALA POLIVALENTE		
41	IES ALBORÁN-MANUEL CÁLIZ	BÁSICA	2 PISTA POLIDEPORTIVA DESCUBIERTA 1 SALA POLIVALENTE		
42	CDP CIUDAD DE ALMERÍA	COMPL	1 PISTA POLIDEPORTIVA DESCUBIERTA 1 PISTA POLIDEPORTIVA CUBIERTA		
43	CDP DIVINA INFANTITA	COMPL	1 PISTA POLIDEPORTIVA DESCUBIERTA 1 SALA POLIVALENTE		
44	CEIP JOSEFINA BARO SOLER	BÁSICA	2 PISTA POLIDEPORTIVA DESCUBIERTA 1 GIMNASIO		
45	CEIP INES RELAÑO	BÁSICA	1 GIMNASIO		
46	C.E.E.E. C.APOYO.I.SORDOS ROSA RELAÑO	BÁSICA	1 PISTA POLIDEPORTIVA DESCUBIERTA 1 SALA POLIVALENTE		
47	CEIP MADRE DE LA LUZ	BÁSICA	1 PISTA POLIDEPORTIVA DESCUBIERTA 1 PISTA VOLEIBOL DESCUBIERTA 1 PISTA BALONCESTO DESCUBIERTA 1 SALA POLIVALENTE		
48	CEIP FREINET	BÁSICA	1 PISTA POLIDEPORTIVA DESCUBIERTA 1 SALA POLIVALENTE		
49	FRONTÓN DEL ANDARAX	BÁSICA	1 PISTA DE FRONTÓN		
50	CDM RAFAEL FLORIDO	BÁSICA	1 PISCINA CUBIERTA 1 VASO CHAPOTE 5 PISTA PÁDEL 4 PISTA POLIDEPORTIVA DESCUBIERTA 1 GIMNASIO 6 SALA POLIVALENTE 1 PABELLÓN CUBIERTO 1 PISTA POLIDEPORTIVA CUBIERTA 1 PISTA SQUASH		

5.2. EL CENSO DE INSTALACIONES DEPORTIVAS

Nº	INSTALACIÓN DEPORTIVA	RED	CONVENCIONAL REGLADO	CONVENCIONAL SINGULAR	NO CONVENCIONAL
51	PABELLÓN MUNICIPAL DE PESCADERÍA	BÁSICA	1 PABELLÓN CUBIERTO 1 PISTA POLIDEPORTIVA CUBIERTA 1 SALA POLIVALENTE		
52	IES RIO ANDARÁX	BÁSICA	1 PISTA POLIDEPORTIVA DESCUBIERTA 1 GIMNASIO		
53	IES BAHÍA DE ALMERÍA	BÁSICA	1 PISTA POLIDEPORTIVA DESCUBIERTA 1 GIMNASIO		
54	CEIP SAN GABRIEL	BÁSICA	1 PISTA POLIDEPORTIVA DESCUBIERTA 1 PISTA MINIBASKET DESCUBIERTA 1 SALA POLIVALENTE		
55	PISTA POLIDEPORTIVA DE NUEVA ALMERÍA	BÁSICA	1 PISTA POLIDEPORTIVA DESCUBIERTA		
56	PISTAS BALONCESTO DE NUEVA ALMERÍA	BÁSICA	1 PISTA BALONCESTO DESCUBIERTA		
57	CDM DE EL ZAPILLO-RAFAEL ANDUJAR	BÁSICA	1 CAMPO DE FÚTBOL-11 1 CAMPO DE FÚTBOL-5 1 PISTA POLIDEPORTIVA 6 PISTA DE PÁDEL		
58	ACTIVA CLUB	BÁSICA	2 SALA POLIVALENTE 2 SALA EQUIPADA 3 PISTA PÁDEL		
59	CDP COMPAÑÍA DE MARÍA	COMPL.	3 PISTA POLIDEPORTIVA DESCUBIERTA 1 GIMNASIO 5 OTRAS PISTAS DEPORTIVAS		
60	CEIP NUEVA ALMERÍA	BÁSICA	2 PISTA BALONCESTO DESCUBIERTA 1 GIMNASIO		
61	CEIP GINÉS MORATA	BÁSICA	1 PISTA POLIDEPORTIVA DESCUBIERTA 1 GIMNASIO		
62	CEIP GINER DE LOS RÍOS	BÁSICA	1 GIMNASIO		
63	IES CELIA VIÑAS	BÁSICA	1 PISTA POLIDEPORTIVA DESCUBIERTA 1 SALA POLIVALENTE		
64	PISTAS POLIDEPORTIVAS DEL QUEMADERO	BÁSICA	2 PISTA POLIDEPORTIVA DESCUBIERTA		

Nº	INSTALACIÓN DEPORTIVA	RED	CONVENCIONAL REGLADO	CONVENCIONAL SINGULAR	NO CONVENCIONAL
65	CENTRO DE EDUCACION ESPECIAL JESÚS-TRADE	BÁSICA	1 PISTA NO REGLAMENTARIA		
66	IES GALILEO	BÁSICA	1 PISTA POLIDEPORTIVA DESCUBIERTA 1 SALA POLIVALENTE		
67	CLUB DEPORTIVO KING SPORT	BÁSICA	7 PISTA DE PÁDEL 2 SALA EQUIPADA 2 SALA POLIVALENTE 1 SALA ARTES MARCIALES		
68	CEIP LOS ALMENDROS	BÁSICA	1 PISTA POLIDEPORTIVA DESCUBIERTA		
69	PISTA POLIDEPORTIVA DE LOS ALMENDROS	BÁSICA	1 PISTA POLIDEPORTIVA DESCUBIERTA		
70	PISTA POLIDEPORTIVA DE VILLABLANCA	BÁSICA	1 PISTA POLIDEPORTIVA DESCUBIERTA		
71	CEIP LUIS SIRET	BÁSICA	1 PISTA POLIDEPORTIVA DESCUBIERTA 1 PISTA MINIBASKET DESCUBIERTA 1 SALA POLIVALENTE		
72	CDP STELLA MARIS	COMPL.	4 PISTA POLIDEPORTIVA DESCUBIERTA 1 SALA POLIVALENTE		
73	CDP LICEO ERASMUS	COMPL.	1 SALA POLIVALENTE 6 PISTA DE PÁDEL 7 PISTA DE TENIS 1 CAMPO FÚTBOL-5		
74	CCE NUESTRA SEÑORA DE EL MILAGRO	BÁSICA	1 SALA POLIVALENTE		
75	ESCUELAS PROFESIONALES DE LA SAGRADA FAMILIA	COMPL.	1 PISTA POLIDEPORTIVA DESCUBIERTA 1 PISTA MINIBASKET DESCUBIERTA 1 PISTA BALONCESTO DESCUBIERTA		
76	PISTA POLIDEPORTIVA DE CASTELL DEL REY	BÁSICA	1 PISTA POLIDEPORTIVA DESCUBIERTA		

5.2. EL CENSO DE INSTALACIONES DEPORTIVAS

Nº	INSTALACIÓN DEPORTIVA	RED	CONVENCIONAL REGLADO	CONVENCIONAL SINGULAR	NO CONV.
77	CEIP EL PUCHE	BÁSICA	3 PISTA POLIDEPORTIVA DESCUBIERTA 1 SALA POLIVALENTE		
78	CEIP COLONIA ARACELI	BÁSICA	1 PISTA POLIDEPORTIVA DESCUBIERTA 1 SALA POLIVALENTE		
79	PABELLÓN MOISÉS RUIZ	ESPECIAL	1 PABELLÓN CUBIERTO 1 PISTA POLIDEPORTIVA CUBIERTA 1 SALA ESPECIALIZADA 1 GIMNASIO		
80	PISTA POLIDEPORTIVA PLAZA SOL	BÁSICA	1 PISTA POLIDEPORTIVA DESCUBIERTA		
81	PISTA BASKET 3X3 PLAZA SOL	BÁSICA	1 PISTA BALONCESTO 3X3 DESCUBIERTA		
82	CDM PEDRO PÉREZ	BÁSICA	1 CAMPO DE FÚTBOL-11 1 CAMPO DE FÚTBOL 3X3 1 PISTA POLIDEPORTIVA DESCUBIERTA 2 PISTA DE PÁDEL		
83	ESTADIO MUNICIPAL DE LOS JUEGOS MEDITERRÁNEOS	ESPECIAL	1 CAMPO DE FÚTBOL-11 1 PISTA DE ATLETISMO-400M 1 GIMNASIO 4 SALA ESPECIALIZADA		
84	CAMPO ANEXO AL ESTADIO DE LOS JJMM	ESPECIAL	1 PISTA DE ATLETISMO-400M 1 CAMPO DE FÚTBOL-11		
85	ESTADIO MUNICIPAL DE FÚTBOL JUAN ROJAS	ESPECIAL	1 CAMPO DE RUGBY 1 GIMNASIO		
86	CDM JAIRO RUIZ	BÁSICA	1 PISCINA CUBIERTA 1 PISTA POLIDEPORTIVA CUBIERTA 1 GIMNASIO 3 SALA POLIVALENTE		1 ROCÓDROMO
87	PISTA POLIDEPORTIVA DE TORRECÁRDENAS	BÁSICA	1 PISTA POLIDEPORTIVA DESCUBIERTA		
88	CAMPO DE FÚTBOL DE EL PUCHE	BÁSICA	1 CAMPO DE FÚTBOL-11		

Nº	INSTALACIÓN DEPORTIVA	RED	CONVENCIONAL REGLADO	CONVENCIONAL SINGULAR	NO CONV.
89	CEIP EUROPA	BÁSICA	3 PISTA POLIDEPORTIVA DESCUBIERTA 2 PISTA MINIBASKET DESCUBIERTA 1 GIMNASIO		
90	C.E.E.E. PROVINCIAL PRINCESA SOFÍA	BÁSICA	1 PISTA BALONCESTO DESCUBIERTA 1 PISTA FÚTBOL SALA DESCUBIERTA 1 SALA POLIVALENTE		
91	CCE LA SALLE-CHOCILLAS	COMPL.	1 PISTA VOLEIBOL DESCUBIERTA 2 PISTA MINI-VOLEY DESCUBIERTA 1 PISTA FÚTBOL SALA DESCUBIERTA 1 SALA POLIVALENTE		
92	CAMPO DE FÚTBOL LAS CHOCILLAS	BÁSICA	1 CAMPO DE FÚTBOL-11		
93	IES LOS ÁNGELES	BÁSICA	2 PISTA POLIDEPORTIVA DESCUBIERTA 1 GIMNASIO		
94	CDP VIRGEN DEL MAR	COMPL.	1 PISTA VOLEIBOL DESCUBIERTA 1 PISTA VOLEIBOL CUBIERTA 1 PISTA POLIDEPORTIVA DESCUBIERTA 1 SALA POLIVALENTE		
95	CEIP VIRGEN DEL MAR	BÁSICA	1 PISTA POLIDEPORTIVA DESCUBIERTA 1 SALA POLIVALENTE		
96	PABELLÓN MUNICIPAL JOSÉ ANTONIO SEGURA	BÁSICA	1 PABELLÓN CUBIERTO 1 PISTA POLIDEPORTIVA CUBIERTA 1 CAMPO DE TIRO		
97	CEIP ÁNGEL SUQUÍA	BÁSICA	2 PISTA POLIDEPORTIVA DESCUBIERTA 1 PISTA FÚTBOL SALA DESCUBIERTA 1 GIMNASIO		
98	PISTA POLIDEPORTIVA DEL PUCHE	BÁSICA	1 PISTA POLIDEPORTIVA DESCUBIERTA		
99	IES ALHADRA	BÁSICA	2 GIMNASIO 3 PISTA VOLEIBOL DESCUBIERTA 1 PISTA POLIDEPORTIVA DESCUBIERTA		
100	IES ALHAMILLA	BÁSICA	1 GIMNASIO		
101	CENTRO DE MENORES INDALO	BÁSICA	1 PISTA POLIDEPORTIVA DESCUBIERTA 1 PISCINA AL AIRE LIBRE		
102	IES ALMERAYA	BÁSICA	1 PISTA DE FÚTBOL SALA DESCUBIERTA 1 SALA POLIVALENTE		

5.2. EL CENSO DE INSTALACIONES DEPORTIVAS

Nº	INSTALACIÓN DEPORTIVA	RED	CONVENCIONAL REGLADO	CONVENCIONAL SINGULAR	NO CONV.
103	CEIP LOS MILLARES	BÁSICA	1 PISTA VOLEIBOL DESCUBIERTA 1 PISTA BALONCESTO DESCUBIERTA 1 PISTA FÚTBOL SALA DESCUBIERTA 1 SALA POLIVALENTE		
104	IES AL-ANDALUS	BÁSICA	1 PISTA VOLEIBOL DESCUBIERTA 1 PISTA BALONCESTO DESCUBIERTA 1 PISTA FÚTBOL SALA DESCUBIERTA 1 GIMNASIO		
105	IES EL ARGAR	BÁSICA	1 PISTA VOLEIBOL DESCUBIERTA 1 PISTA POLIDEPORTIVA DESCUBIERTA 1 PISTA FÚTBOL SALA DESCUBIERTA 1 GIMNASIO		
106	IES CRUZ DE CARAVACA	BÁSICA	2 PISTA POLIDEPORTIVA DESCUBIERTA 1 PISTA BALONCESTO DESCUBIERTA 1 GIMNASIO		
107	CEIP FRANCISCO DE GOYA	BÁSICA	1 PISTA POLIDEPORTIVA DESCUBIERTA 1 GIMNASIO		
108	CEIP JUAN RAMÓN JIMÉNEZ	BÁSICA	1 PISTA POLIDEPORTIVA DESCUBIERTA 1 SALA POLIVALENTE		
109	CEIP AVE MARIA DEL QUEMADERO	BÁSICA	1 PISTA POLIDEPORTIVA DESCUBIERTA 1 SALA POLIVALENTE		
110	CDP VIRGEN DE LA CHANCA	COMPL.	2 PISTA DE FÚTBOL SALA DESCUBIERTA 1 SALA POLIVALENTE		
111	CEIP LA CHANCA	BÁSICA	1 PISTA DE FÚTBOL SALA DESCUBIERTA 1 SALA POLIVALENTE		
112	IES ALBAIDA	BÁSICA	2 PISTA POLIDEPORTIVA DESCUBIERTA 1 GIMNASIO		
113	COLEGIO DIOCESANO DE SAN ILDEFONSO	COMPL.	1 PISTA POLIDEPORTIVA DESCUBIERTA 1 SALA POLIVALENTE		
114	CEIP SANTA ISABEL	BÁSICA	1 PISTA FÚTBOL SALA DESCUBIERTA 1 PISTA BALONCESTO DESCUBIERTA 1 SALA POLIVALENTE		
115	CEIP INDALO	BÁSICA	1 GIMNASIO 1 PISTA POLIDEPORTIVA DESCUBIERTA		
116	CEIP SAN LUIS	BÁSICA	3 PISTA POLIDEPORTIVA DESCUBIERTA 1 PISTA BALONMANO DESCUBIERTA 1 SALA POLIVALENTE		

Nº	INSTALACIÓN DEPORTIVA	RED	CONVENCIONAL REGLADO	CONV. SINGULAR	NO CONV.
117	CEIP AVE MARÍA DEL DIEZMO	BÁSICA	2 PISTA POLIDEPORTIVA DESCUBIERTA 1 SALA POLIVALENTE		
118	CDP VIRGEN DE LA PAZ	COMPL.	3 PISTA FÚTBOL SALA DESCUBIERTA 1 GIMNASIO		
119	CDP LA SALLE VIRGEN DEL MAR	COMPL.	1 PISTA FÚTBOL SALA DESCUBIERTA 1 PISTA POLIDEPORTIVA DESCUBIERTA 1 GIMNASIO		
120	PISTA POLIDEPORTIVA PARQUE VILLAMARIA	BÁSICA	1 PISTA POLIDEPORTIVA DESCUBIERTA		
121	CDP SAN FRANCISCO	COMPL.	1 PISTA BALONCESTO DESCUBIERTA 1 GIMNASIO		
122	CDM DE TENIS LOS MOLINOS	BÁSICA	4 PISTA DE TÉNIS		
123	PALACIO DE LOS JUEGOS MEDITERRÁNEOS	ESPECIAL	1 PABELLÓN CUBIERTO 1 PISTA POLIDEPORTIVA CUBIERTA 3 PISTA VOLEIBOL CUBIERTA 3 SALA ESPECIALIZADA		
124	CAMPO DE FÚTBOL DE LA VEGA DE ACÁ	ESPECIAL	1 CAMPO DE FÚTBOL-11		
125	CDM DE LOS MOLINOS CONSTANTINO CORTES	BÁSICA	1 CAMPO DE FÚTBOL-11 1 CAMPO DE FÚTBOL-7 1 PISTA POLIDEPORTIVA DESCUBIERTA 2 PISTA DE PÁDEL 1 GIMNASIO		
126	CDM BARRIO DE LOS ÁNGELES	BÁSICA	1 CAMPO DE FÚTBOL-11 1 CAMPO DE FÚTBOL-7 2 PISTA POLIDEPORTIVA DESCUBIERTA 1 PISTA DE PÁDEL 1 GIMNASIO		
127	CARRIL BICI	BÁSICA		1 CARRIL BICI	
128	PISTA PETANCA CORTIJO GRANDE	BÁSICA	1 PISTA PETANCA		
129	PISTA PETANCA P- CARREFOUR	BÁSICA	1 PISTA PETANCA		

5.2. EL CENSO DE INSTALACIONES DEPORTIVAS

LA CAÑADA, EL BOBAR, COSTACABANA, LOMA CABRERA,
EL MAMI Y VENTA GASPAR (HABITANTES: 14.391)

Nº	INSTALACIÓN DEPORTIVA	RED	CONVENCIONAL REGLADO	CONVENCIONAL SINGULAR	NO CONV.
1	CEIP SAN INDALECIO	BÁSICA	1 PABELLÓN CUBIERTO 1 GIMNASIO 1 PISTA POLIDEPORTIVA DESCUBIERTA		
2	RESIDENCIA ESCOLAR CARMEN DE BURGOS	BÁSICA	1 SALA DE ACTIVIDADES		
3	IES SOL DE PORTOCARRERO	BÁSICA	3 PISTA FÚTBOL SALA DESCUBIERTA 1 PISTA BALONCESTO DESCUBIERTA 2 PISTA DE VOLEIBOL DESCUBIERTA 1 GIMNASIO 1 CAMPO DE FÚTBOL-11 1 PISTA DE ATLETISMO-400M		
4	CAMPO DE FÚTBOL MATÍAS PÉREZ	BÁSICA	1 CAMPO DE FÚTBOL-11		
5	CDM COSTACABANA	BÁSICA	1 PISCINA CUBIERTA 2 PISTA DE PÁDEL 1 PISTA BALONCESTO DESCUBIERTA 4 PISTA POLIDEPORTIVA DESCUBIERTA		
6	PISTA DE HOCKEY LA CAÑADA	BÁSICA	1 PISTA DE HOCKEY DESCUBIERTA		
7	PISTA DE BALONMANO DE LA CAÑADA	BÁSICA	1 PISTA DE BALONMANO DESCUBIERTA		
8	PISTA DE BALONMANO DE LOMA CABRERA	BÁSICA	1 PISTA DE BALONMANO DESCUBIERTA		
9	CEIP FERRER GUARDIA	BÁSICA	1 PISTA DE FÚTBOL SALA DESCUBIERTA 1 PISTA POLIDEPORTIVA DESCUBIERTA 1 SALA POLIVALENTE		
10	CDM DE LA CAÑADA	BÁSICA	1 CAMPO DE FÚTBOL-11 1 CAMPO DE FÚTBOL-7 2 PISTA DE PÁDEL 1 GIMNASIO 1 PISTA POLIDEPORTIVA DESCUBIERTA 1 SALA POLIVALENTE		

Nº	INSTALACIÓN DEPORTIVA	RED	CONVENCIONAL REGLADO	CONVENCIONAL SINGULAR	NO CONVENCIONAL
11	CENTRO DEPORTIVO UNIVERSIDAD DE ALMERÍA	BÁSICA	1 CAMPO DE FÚTBOL-11 1 PISTA DE ATLETISMO-400M 2 PISTA DE FÚTBOL SALA DESCUBIERTA 2 PISTA DE PÁDEL 3 PISTA DE TENIS 1 PABELLÓN CUBIERTO 1 PISTA POLIDEPORTIVA CUBIERTA 1 PISCINA CUBIERTA 1 VASO DE CHAPOTEO 1 GIMNASIO 1 SALA POLIVALENTE		1 ROCÓDROMO
12	PABELLÓN DEPORTIVO DE LA UNIVERSIDAD DE ALMERÍA	BÁSICA	1 PABELLÓN CUBIERTO 1 PISTA POLIDEPORTIVA CUBIERTA 2 SALA POLIVALENTE 1 SALA TENIS DE MESA		
13	PABELLÓN DEPORTIVO SAN INDALECIO	BÁSICA	1 PABELLÓN CUBIERTO 1 PISTA POLIDEPORTIVA CUBIERTA		

EL ALQUIÁN (HABITANTES: 11.576)

Nº	INSTALACIÓN DEPORTIVA	RED	CONVENCIONAL REGLADO	CONVENCIONAL SINGULAR	NO CONVENCIONAL
1	CLUB HÍPICO Y POLIDEPORTIVO DE ALMERÍA	BÁSICA	4 PISTA DE TENIS 1 SALA ESPECIALIZADA 1 PISCINA AL AIRE LIBRE 1 CAMPO FÚTBOL-11	3 PISTA DE DOMA 1 PISTA DE SALTOS	
2	PISTA POLIDEPORTIVA DE BELLAVISTA	BÁSICA	1 PISTA POLIDEPORTIVA DESCUBIERTA		
3	GIMNASIO SPORTGYM	BÁSICA	2 SALA EQUIPADA 2 SALA POLIVALENTE 1 GIMNASIO		
4	CEIP SAN VICENTE	BÁSICA	1 PISTA POLIDEPORTIVA DESCUBIERTA 1 SALA POLIVALENTE		
5	PISTA BALONCESTO SAN VICENTE	BÁSICA	1 PISTA BALONCESTO		

5.2. EL CENSO DE INSTALACIONES DEPORTIVAS

Nº	INSTALACIÓN DEPORTIVA	RED	CONVENCIONAL REGLADO	CONVENCIONAL SINGULAR	NO CONV.
6	CDM LOS PINOS DE EL ALQUIÁN	BÁSICA	1 CAMPO DE FÚTBOL-11 1 CAMPO DE FÚTBOL-7 1 PISTA POLIDEPORTIVA DESCUBIERTA		
7	IES EL ALQUIÁN	BÁSICA	2 PISTA FÚTBOL SALA DESCUBIERTA 1 SALA POLIVALENTE		
8	CEIP SAN BERNARDO	BÁSICA	1 GIMNASIO 1 PISTA FÚTBOL SALA DESCUBIERTA 1 PISTA BALONCESTO DESCUBIERTA		
9	PISTA POLIDEPORTIVA SAN VICENTE	BÁSICA	1 PISTA POLIDEPORTIVA DESCUBIERTA		
10	FRONTÓN SAN VICENTE	BÁSICA	1 PISTA DE FRONTÓN		

RETAMAR Y CUEVAS DE LOS MEDINAS (HABITANTES: 3.739)

Nº	INSTALACIÓN DEPORTIVA	RED	CONVENCIONAL REGLADO	CONVENCIONAL SINGULAR	NO CONV.
6	CDM LOS PINOS DE EL ALQUIÁN	BÁSICA	1 CAMPO DE FÚTBOL-11 1 CAMPO DE FÚTBOL-7 1 PISTA POLIDEPORTIVA DESCUBIERTA		
7	IES EL ALQUIÁN	BÁSICA	2 PISTA FÚTBOL SALA DESCUBIERTA 1 SALA POLIVALENTE		
8	CEIP SAN BERNARDO	BÁSICA	1 GIMNASIO 1 PISTA FÚTBOL SALA DESCUBIERTA 1 PISTA BALONCESTO DESCUBIERTA		
9	PISTA POLIDEPORTIVA SAN VICENTE	BÁSICA	1 PISTA POLIDEPORTIVA DESCUBIERTA		
10	FRONTÓN SAN VICENTE	BÁSICA	1 PISTA DE FRONTÓN		

Nº	INSTALACIÓN DEPORTIVA	RED	CONVENCIONAL REGLADO	CONVENCIONAL SINGULAR	NO CONVENCIONAL
6	CEIP MAESTRO RODRÍGUEZ ESPINOSA	BÁSICA	1 SALA POLIVALENTE		
7	PISTA POLIDEPORTIVA DE CUEVAS DE LOS MEDINAS	BÁSICA	1 PISTA POLIDEPORTIVA DESCUBIERTA		

CABO DE GATA (HABITANTES: 1.941)

Nº	INSTALACIÓN DEPORTIVA	RED	CONVENCIONAL REGLADO	CONVENCIONAL SINGULAR	NO CONVENCIONAL
1	PISTA POLIDEPORTIVA ALMADRABA DE MONTELEVA	BÁSICA	1 PISTA POLIDEPORTIVA DESCUBIERTA		
2	CEIP VIRGEN DEL MAR	BÁSICA	2 PISTA POLIDEPORTIVA DESCUBIERTA 1 SALA POLIVALENTE		
3	CDM LAS DUNAS DE CABO DE GATA	BÁSICA	1 CAMPO DE FÚTBOL-11 1 PISTA DE PÁDEL 1 PISTA POLIDEPORTIVA DESCUBIERTA		

5.2. EL CENSO DE INSTALACIONES DEPORTIVAS

5.2.4. INSTALACIONES EN EL ÁREA DE INFLUENCIA

El ámbito territorial de planificación, en el PDIDA 2007-2016, quedaba determinado por el carácter local, situándose la unidad de planificación entorno a los 100.000 habitantes y los tiempos de desplazamiento inferiores a 30 minutos. De acuerdo con el POTA el ámbito de planificación deportiva para Almería era la zona 51, sin embargo, el sistema territorial establecido por el PDIEDA, establece un nuevo sistema territorial con un total de 49 zonas para las 8 provincias andaluzas. En el caso del municipio de Almería, éste se situaría en el código AL-3.

CÓDIGO PDIEDA	ZONAS PDIEDA	PROVINCIA	CLASIFICACIÓN	POBLACIÓN TOTAL 2016
AL-1	ALPUJARRA ALMERIENSE	ALMERÍA	ÁREAS RURALES	15.049
AL-2	PONIENTE ALMERIENSE	ALMERÍA	CIUDADES MEDIAS LITORALES	259.254
AL-3	AGLOMERACIÓN URBANA DE ALMERÍA	ALMERÍA	ZONAS URBANAS DENSAS	258.332
AL-4	LEVANTE ALMERIENSE	ALMERÍA	CIUDADES MEDIAS LITORALES	89.253
AL-5	ALMANZORA-TABERNAS	ALMERÍA	CIUDADES MEDIAS DE INTERIOR	70.838
AL-6	LOS VÉLEZ	ALMERÍA	CIUDADES MEDIAS DE INTERIOR	11.571
TOTAL ALMERIA				704.297

El PDIEDA sitúa al municipio de Almería, en cuanto a la estimación de ratios, como «zonas urbanas densas». De esta forma, a continuación, se exponen las tablas comparativas con los umbrales de referencia genéricos establecidos por el PDIEDA para Almería.

ALMERIA (202.753 hab.)	RATIO	DOTACIÓN	PDIEDA	DÉFICIT	SUPERÁVIT
Pistas polideportivas	1/3.000	279	68	0	+271
Pistas tenis	1/6.000	28	34	-6	0
Pistas pádel	1/1.500	87	135	-48	0
Salas y pabellones	1/7.500	187	27	0	+160
Campos	1/4.000	29	50	-21	0
Pistas de Atletismo	1/13.000	5	15	-10	0
Piscinas cubiertas	1/22.000	10	9	0	+1
Piscinas al aire libre	1/5.000	5	40	-35	0

5.2. EL CENSO DE INSTALACIONES DEPORTIVAS

De forma resumida, el número de instalaciones deportivas de titularidad pública y privada de cada núcleo poblacional es el siguiente:

NÚCLEO POBLACIONAL	IIDD PÚBLICAS	IIDD PRIVADAS
Almería	98 (76,5%)	31 (91,20%)
La Cañada, El Bobar, Costacabana, Loma Cabrera, El Mami y Venta Gaspar	12 (9,5%)	1 (3%)
El Alquíán	8 (6,5%)	2 (5,8%)
Retamar y Cuevas de los Medina	7 (5,4%)	0 (0%)
Cabo de Gata	3 (2,1%)	0 (0%)
TOTALES	128 (100%)	34 (100%)

Analizando de forma pormenorizada la distribución de las instalaciones por los barrios de Almería capital obtenemos los siguientes resultados en los que observamos la implantación de instalaciones públicas y privadas.

BARRIO	IIDD PÚBLICAS	IIDD PRIVADAS
Altamira	0	1
Araceli	2	0
Barrio Alto	1	1
Centro histórico	2	0
Centro-Paseo	0	1

BARRIO	IIDD PÚBLICAS	IIDD PRIVADAS
Centro-Rambla	2	4
Chocillas	1	2
Ciudad Jardín	7	1
Cortijo Grande	2	3
Cruz de Caravaca	3	0
Diezmo	3	0
El Puche	5	0
El Zapillo	2	0
Fuentecica-El Quemadero	3	0
Los Almendros	2	0
Los Ángeles	6	0
Los Molinos	4	1
Nicolás Salmerón	0	1
Nueva Almería	4	1
Nueva Andalucía	12	4
Pescadería-La Chanca	4	2
Piedras Redondas	1	1
Plaza de Toros	5	1
San Luis	7	2
Tagarete-500 viviendas	6	2
Torrecárdenas	4	1
Vega de Acá	7	2
Villablanca	2	0
TOTALES	128	34

5.3. CONCLUSIONES SOBRE EL CENSO DE INSTALACIONES

La ciudad de Almería dispone de un parque de instalaciones amplio, pero que presenta necesidades o carencias, debido fundamentalmente a la dispersión geográfica del municipio, a la evolución demográfica del mismo y a la falta de nuevas infraestructuras deportivas desde la celebración de los Juegos Mediterráneos de 2005.

A nivel general debemos abordar las siguientes intervenciones:

- Mejorar las condiciones de accesibilidad en aquellas instalaciones que no se hayan adaptado al decreto 293/2009, de 7 de julio, por el que se aprueba el reglamento que regula las normas para la accesibilidad en las infraestructuras, el urbanismo, la edificación y el transporte en Andalucía.
- Fomentar la eficiencia energética y las energías renovables y limpias, utilizándolas en las instalaciones deportivas que ofrezcan oportunidades para ello.
- Facilitar a los usuarios/as la información relativa a sus derechos y obligaciones en el uso y disfrute de las instalaciones deportivas públicas.
- Realizar un decálogo del adecuado de uso de las instalaciones deportivas de uso libre, que promueva la seguridad en la práctica deportiva.
- Subsanan las deficiencias y carencias de la red básica y complementaria (pistas de tenis, pistas de pádel, campos de fútbol y piscinas al aire libre).
- Crear un protocolo de actuación anti Covid-19 en función de la tipología de la instalación deportiva.

De forma pormenorizada, analizando cada núcleo poblacional, obtenemos las siguientes conclusiones:

ALMERÍA: Siendo la capital del municipio cuenta con una amplia red de instalaciones deportivas de índole privada y pública que cubren las principales necesidades de actividad físico-deportiva. Si bien, se encuentran carencias en cuanto a piscinas al aire libre, pistas de atletismo o campos de fútbol.

Por otro lado, como podemos ver la distribución de las instalaciones en función de los barrios, ésta es irregular ya que algunos como Altamira, Centro-Paseo y Nicolás Salmerón, no cuentan con instalaciones públicas de práctica deportiva. En el lado contrario, destaca Nueva Andalucía, con once instalaciones públicas.

Así, la parte norte la ciudad (Piedras Redondas, Torrecárdenas, Villablanca...) cuenta con una menor implantación de instalaciones deportivas municipales, lo que provoca una falta de oferta deportiva para éstos barrios. Sin embargo, barrios como Vega de Acá, Cortijo Grande o Nueva Almería, cuentan con una red de instalaciones muy amplia y completa.

LA CAÑADA, EL BOBAR, COSTACABANA, LOMA CABRERA, EL MAMI Y VENTA GASPAR: El caso de esta agrupación de barriadas es particularmente significativo, ya que al estar en la inmediaciones del Centro Deportivo de la Universidad de Almería, cuenta una red de instalaciones muy completa y que cubre las necesidades de la población circundante.

Además, cuenta con varias pistas polideportivas de uso libre, así como dos complejos municipales, el CDM de La Cañada y el CDM de Costacabana.

5.3. CONCLUSIONES SOBRE EL CENSO INSTALACIONES

EL ALQUIÁN: Mezcla oferta deportiva privada (Club Hípico de Almería y Gimnasio Sportgym) con oferta pública (CDM El Alquíán, pistas polideportivas y colegios). Debido a su cercanía con La Cañada y Costacabana, los vecinos de El Alquíán también hacen uso de las instalaciones de la Universidad de Almería y el CDM de Costacabana.

RETAMAR Y CUEVAS DE LOS MEDINAS: El en caso de Cuevas de los Medinas, la barriada cuenta con una pista polideportiva descubierta que cubre la red básica, mientras Retamar, cuenta con el CDM El Toyo-Retamar que se compone de varios espacios deportivos para cubrir las necesidades de los vecinos. Además, cuenta con dos instalaciones de dedicadas a la práctica del golf (Escuela Pública de golf de El Toyo y Campo de golf municipal de El Toyo), que ocasionan un oferta deportiva excesiva que no es cubierta por los usuarios/as deportivos.

CABO DE GATA: Se trata de una barriada enclava en la costa y perteneciente al Parque Natural Cabo de Gata-Níjar, lo que provoca cierta dificultad a la hora de construir nuevas instalaciones deportivas y que gran parte de sus actividades deportivas sean relacionadas con deportes acuáticos (kayak, buceo,...). Además, la barriada cuenta con un CDM compuesto por un campo de fútbol, pista de pádel y pista polideportiva, cubriendo la red básica.

A modo de conclusión general, se observa como Almería cubre prácticamente la red básica y complementaria de instalaciones deportivas, ya que tanto Almería capital, como sus diferentes barriadas cuentan con instalaciones de acceso libre y Centros Deportivos Municipales para satisfacer la necesidades de práctica deportiva de la población.



06.

Establecimiento de medidas para garantizar la calidad ambiental y la eficiencia energética en las instalaciones deportivas

6.1. INTRODUCCIÓN

Históricamente el deporte siempre ha estado íntimamente ligado al medio natural, debido a que su práctica se ha realizado tradicionalmente en entornos naturales. Poco a poco, con el desarrollo de las propias sociedades, algunas prácticas deportivas, a través de la construcción de instalaciones específicas (pabellones, piscinas, estadios, pistas, etc.), se han hecho independientes, en mayor o menor medida, de las condiciones e inclemencias naturales.

Esta es una de las causas que ha permitido el amplio desarrollo del deporte, ya que ha hecho posible que la misma práctica deportiva pueda desarrollarse en distintos lugares del mundo independientemente de sus condiciones naturales y climatológicas. Del mismo modo, esto ha homogeneizado los escenarios de las distintas pruebas, pudiéndose establecer las mismas condiciones de celebración en distintos puntos. Las organizaciones deportivas han contribuido precisamente en gran medida a estandarizar y normalizar, no sólo las reglas, sino también las condiciones estructurales en las que se desarrollan las mismas.

Otras prácticas deportivas, por el contrario, han surgido como consecuencia del avance de la tecnología, tal es el caso de los deportes asociados al motor, mientras que otros siguen estando necesariamente ligado al medio natural, como por ejemplo vela, piragüismo, surf, deportes de montaña en general, orientación, ski, y un largo etcétera con muchas situaciones intermedias.

Generalmente, toda instalación deportiva, ya sea de grandes dimensiones como un estadio olímpico, o pequeñas pistas deportivas de carácter municipal, pasando por pabellones deportivos, poseen una gestión que, en mayor o menor medida, conlleva el uso de materiales, el consumo de agua y energía, a veces de manera importante, además de la generación de residuos y vertidos que pueden ser minimizados.

Asimismo el diseño de dichas instalaciones, el estudio del entorno donde se ubican y el proceso de construcción y, si procede, su desmantelamiento son otras etapas que generan impactos que pueden ser abordados.

Este papel preventivo, se muestra fundamental en la búsqueda del ahorro en el gasto sanitario por parte de la administración. Es por ello necesario que la tendencia futura sea la de la promoción de la actividad física por parte de los organismos públicos. Ya desde la OMS y la Unión Europea se están desarrollando iniciativas en este sentido.

Especial mención merecen las prácticas deportivas más ligadas a entornos naturales, de las cuales dependen más directamente de las condiciones ambientales y, generalmente, se sitúan en zonas muy sensibles y de gran valor ecológico.

Desde el presente plan, se quiere ofrecer una tabla sencilla, rápida y eficiente para evaluar, además del cumplimiento actual de las medidas medioambientales propuestas por el PDIEDA, medidas más específicas que contribuyan a evaluar los espacios y a minimizar de manera considerable los potenciales impactos ambientales.

Además, de esta manera se quiere lograr que las instalaciones deportivas sean lugares donde se desarrollen buenas prácticas ambientales, y a su vez transmitir valores a los ciudadanos y ciudadanas en referencia al respeto por el medio ambiente.

6.2. FACTORES DE CAMBIO Y EFECTOS AMBIENTALES EN EL ÁMBITO DEL SISTEMA DEPORTIVO

Sobre los efectos ambientales asociables a la edificación en todas sus fases de vida (planificación, proyecto y construcción, uso y gestión, y desmantelamiento), se realizan las siguientes observaciones:

- La extracción de materiales para la construcción supone la transformación directa del medio, al alterar las condiciones atmosféricas (emisiones, ruidos...), la topografía, el suelo y el agua, la vegetación y, finalmente, propiciar el deterioro de los paisajes.
- La producción de materiales lleva asociada la generación de polvos y lodos, vertidos y residuos y un consumo de gran cantidad de energía, con las correspondientes emisiones de gases de efecto invernadero.
- La construcción y el mantenimiento de las instalaciones durante su utilización supone el consumo de energía en la climatización, además del efecto de los materiales utilizados en la salud de las personas usuarias de la instalación. Este aspecto es especialmente relevante en las grandes instalaciones deportivas, que requieren un constante mantenimiento por la intensidad del uso, el consumo de energía en la iluminación, calefacción y la refrigeración de amplios espacios cerrados, el mantenimiento de la temperatura del agua de las piscinas o del agua sanitaria.
- El desmantelamiento de las instalaciones vuelve a incidir sobre el medio, con mayor gravedad si entre los depósitos se incluyen sustancias contaminantes.

Efectos de **grandes complejos deportivos** destinados a la utilización masiva de la población y a acoger eventos con gran capacidad de atracción de deportistas o aficionados. Incidencia potencial:

- Alteración de la estructura territorial en los entornos urbanos, puesto que su gran dimensión dificulta la integración en el tejido urbano.
- Consumo de recursos en su construcción (materiales), funcionamiento (energía, agua) y desmantelamiento (residuos).
- Emisiones derivadas de los vehículos, de efecto global y local, ruidos, accidentes, o la climatización (gases fluorados).
- Efectos directos de la concentración de personas (iluminación, ruidos, residuos...) y congestión de las infraestructuras viarias asociada a la afluencia masiva con automóvil: atascos, aparcamiento en el espacio público.
- Alteración del paisaje. Por la dificultad de integrar estas instalaciones y en función de la fragilidad del entorno.

Efectos de **instalaciones de grandes dimensiones** que requieren situarse en **entorno no urbanos**, aunque no conlleven grandes construcciones o instalaciones: campos de golf, circuitos para vehículos a motor..., presentan una incidencia potencial:

- Alteración del entorno: acondicionamiento de suelos, terraplenados, canalización de cauces, eliminación de arbolado, introducción de especies alóctonas.
- Consumo de agua para mantenimiento de jardines. Los campos de golf son un caso especialmente significativo de consumo de agua por la exigencia que tienen de riego frecuente de superficies muy extensas.
- Inserción en la estructura territorial preexistente (cultivos, caminos, setos, linderos) y el paisaje.
- Vertidos y residuos.

6.2. FACTORES DE CAMBIO Y EFECTOS AMBIENTALES EN EL ÁMBITO DEL SISTEMA DEPORTIVO

Las modalidades deportivas que por sus especiales características deben desarrollarse en entornos naturales: rutas por montaña (senderismo, marcha, bicicleta...), deportes aéreos... que por sí misma no conllevan grandes impactos pero tienen incidencia ambiental por desarrollarse en entorno sensibles. Incidencia potencial:

- Alteración de entorno y ecosistemas.
- Compactación de suelos, erosión.
- Alteración de poblaciones de flora y fauna sensibles (cría, migración....).
- Residuos e incendios.
- Vertidos.

Con el objetivo de conseguir que una instalación deportiva sea eficiente energéticamente, se debe atender a todos los agentes que intervienen en el proceso, entre los que se encuentran:

- Dirección.
- Jefe/a de mantenimiento. Gestor/a energético/a.
- Trabajadoras/es.
- Usuarios/as.
- Ayuntamiento.

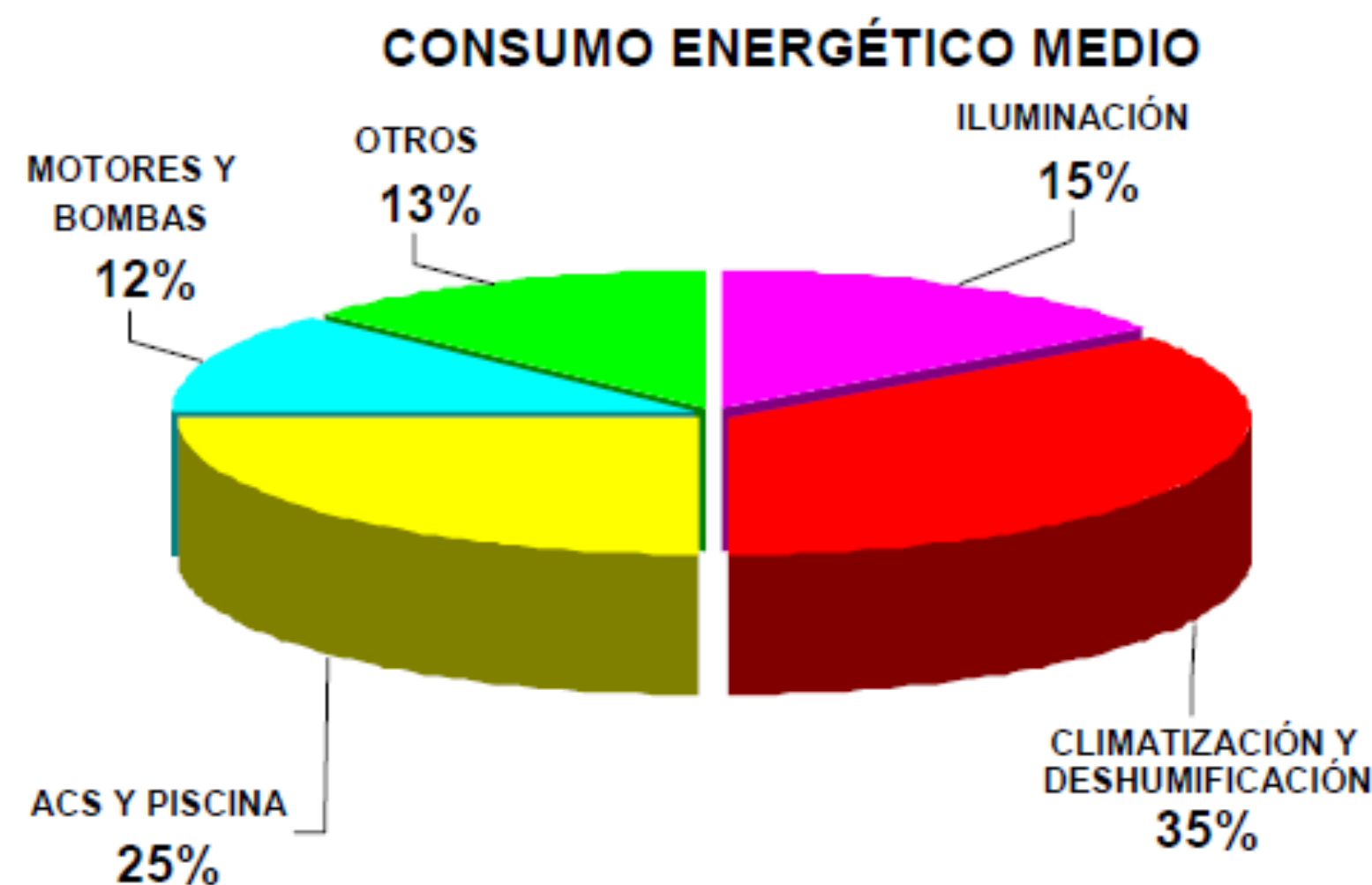


6.3. EFICIENCIA ENERGÉTICA EN INSTALACIONES DEPORTIVAS

Para una correcta gestión energética de las instalaciones deportivas es necesario conocer los aspectos que determinan cuáles son los elementos más importantes a la hora de lograr la optimización energética, conocimiento que nos permita un mejor aprovechamiento de nuestros recursos y un ahorro tanto en el consumo como en el dimensionamiento de las instalaciones.

De la diversidad de instalaciones deportivas que puede acoger el sector, así como del catálogo de servicios que en ellas se ofrece depende el suministro de ENERGÍA.

Las aplicaciones que más consumo de energía concentran son: agua caliente sanitaria (ACS) y Climatización.



El consumo de energía, como una variable más dentro de la **gestión** de un negocio, adquiere relevancia cuando de esa gestión se puede obtener ventajas que se traducen directamente en **ahorros** reflejados en la cuenta de resultado.

Se han de contemplar dos aspectos fundamentales que permite optimizar el coste de la energía, y por lo tanto, maximizar el beneficio:

1. Optimización de Tarifa: revisión de los contratos de suministros de energía.

- Electricidad.
- Gas.

2. Optimización de Instalaciones: análisis de las instalaciones.

- Detección de puntos de mejora.
- Establecimiento de planes de mejora.
- Valoración económica de la mejora.

6.4. EFECTOS AMBIENTALES Y SOCIALES POTENCIALMENTE MÁS SIGNIFICATIVOS DE LOS DISTINTOS TIPOS DE INSTALACIONES DEPORTIVAS

En las siguientes tablas se realiza una aproximación global y cualitativa de los efectos ambientales y sociales potenciales, favorables o perjudiciales, según la tipología deportiva. La diversidad en las características de las instalaciones dentro de una misma categoría puede ser enorme, tanto que dos instalaciones del mismo tipo podrían producir, en cada caso particular, efectos notables o insignificantes, que solo podrán examinarse en el nivel de proyecto. Esta tabla hay que entenderla como una aproximación inicial y genérica a las sospechas de efectos más probables según la naturaleza de cada tipología deportiva.

Instalación	Factores de cambio																
	Medio natural										Medio social						
	Entorno										Persona						
	RRNN	Consumo de energía	Consumo de agua	Uso del suelo	Alteración biodivers.	Producción residuos	Vertidos líquidos	Emisiones atmósfera	Contaminac. lumínica	Contaminac. acústica	Cambios en el paisaje	Ejercicio físico	Relaciones humanas	Satisfacción	Riesgos	Económico	Cultural
Probablemente sin efecto	0																
Probable impacto negativo	-																
Probable efecto positivo	+																
Espacios convencionales reglados																	
Pistas polideportivas	0	0	-	0	-	0	0	0	-	-	-	+	+	+	0	+	0
Pistas pádel/tenis/frontón	0	0	0	0	0	0	0	0	-	0	-	+	+	+	0	+	0
Campos	-	-	-	-	-	0	-	-	-	-	-	+	+	+	0	+	0
Pistas de atletismo	-	-	-	-	-	0	-	-	-	-	-	+	+	+	0	+	0
Salas	-	0	-	0	0	0	0	0	0	0	0	+	+	+	0	+	0
Pabellones cubiertos	-	0	-	-	0	0	-	0	-	0	-	+	+	+	0	+	0
Piscinas/centro de natación	-	0	-	-	0	0	-	-	-	0	0	+	+	+	0	+	0
Espacios convencionales singulares																	
Campos de golf	0	0	0	-	-	0	0	0	0	0	-	+	+	+	0	+	0
Circuitos de motor	-	-	0	0	-	0	-	0	-	-	-	0	+	+	-	+	0
Circuitos de carrera a pie	-	0	0	0	0	0	-	0	-	0	-	+	+	+	0	+	0
Circuito de bicicleta	-	0	0	0	0	0	-	0	-	0	-	+	+	+	-	+	0
Canales remo y piragüismo	0	0	0	0	0	0	0	0	0	0	0	+	+	+	0	+	0
Zonas deportivas de invierno	-	0	0	0	-	0	-	0	-	0	-	+	+	+	-	+	0
Espacios de hípica	-	0	0	0	-	0	-	0	-	0	0	+	+	+	-	+	0
Estructuras artific. escalada	0	0	0	0	0	0	0	0	0	0	0	+	+	+	-	+	0

Instalación	Medio natural												Medio social					
	Cambio del clima	RRNN			Entorno								Persona				Económico	Cultural
		Uso de materiales	Consumo de energía	Consumo de agua	Uso del suelo	Alteración biodivers.	Producción residuos	Vertidos líquidos	Emisiones atmósfera	Contaminac. lumínica	Contaminac. acústica	Cambios en el paisaje	Ejercicio físico	Relaciones humanas	Satisfacción	Riesgos		
Pistas monopatín/patín línea	0	0	0	0	0	0	0	0	0	0	0	-	+	+	+	-	0	0
Pistas de modelismo	0	0	0	0	0	0	0	0	0	0	-	0	0	+	+	0	+	0
Campos de tiro	0	0	0	0	0	0	0	0	0	0	-	0	0	+	+	0	+	0
Zonas juegos popular/tradic	0	0	0	0	0	0	0	0	0	0	0	0	+	+	+	0	0	+
Otros espacios singulares																		
Áreas de actividad																		
Áreas terrestres																		
Escalada	0	0	0	0	0	0	0	0	0	0	0	0	+	+	+	-	+	0
Vías ferratas	0	0	0	0	0	0	0	0	0	0	0	0	+	+	+	0	+	0
Ruta ecuestre	0	0	0	0	0	0	0	0	0	0	0	0	+	+	+	0	+	0
Campo recorrido tiro/caza	0	0	0	0	0	0	0	0	0	0	-	0	+	+	+	0	+	0
Cavidades	0	0	0	0	0	-	0	0	0	0	0	0	+	+	+	-	+	0
Vías verdes/caminos natural.	0	0	0	0	0	0	0	0	0	0	0	0	+	+	+	0	+	+
Senderos	0	0	0	0	0	0	0	0	0	0	0	0	+	+	+	0	0	+
Activ. físic-deport. playas/ríos	0	0	0	0	0	-	-	0	0	0	0	0	+	+	+	-	0	+
Itinerarios bici de montaña	0	0	0	0	0	-	0	0	0	0	0	0	+	+	+	-	+	0
Áreas aéreas																		
Vuelos	0	-	0	0	0	-	-	0	0	-	0	-	-	0	+	+	-	0
Paracaidismo	-	0	0	0	-	-	0	0	-	0	-	-	+	+	+	-	+	0
Colombódromo	0	0	0	0	0	0	0	0	0	0	0	0	0	+	+	0	+	0

6.4. EFECTOS AMBIENTALES Y SOCIALES POTENCIALMENTE MÁS SIGNIFICATIVOS DE LOS DISTINTOS TIPOS DE INSTALACIONES DEPORTIVAS

Probablemente sin efecto

0

Probable impacto negativo

-

Probable efecto positivo

+

Instalación	Factores de cambio																		
	Medio natural												Medio social						
	Cambio del clima	RRNN			Entorno									Persona				Económico	Cultural
		Uso de materiales	Consumo de energía	Consumo de agua	Uso del suelo	Alteración biodivers.	Producción residuos	Vertidos líquidos	Emisiones atmósfera	Contaminac. lumínica	Contaminac. acústica	Cambios en el paisaje	Ejercicio físico	Relaciones humanas	Satisfacción	Riesgos			
Áreas acuáticas																			
Vela	0	0	0	0	0	0	0	0	0	0	0	0	+	+	+	0	+	0	
Barrancos	0	0	0	0	0	0	0	0	0	0	0	0	+	+	+	-	+	0	
Actividades acuáticas motor	-	0	0	0	0	0	0	-	0	0	-	0	0	+	+	-	+	0	
Actividad subacuática	-	0	0	0	0	0	0	-	0	0	-	0	+	+	+	-	+	0	
Surf	0	0	0	0	0	0	0	0	0	0	0	0	+	+	+	0	0	0	
Esquí acuático	-	0	0	0	0	0	0	-	0	0	-	0	+	+	+	-	+	0	
Remo y piragüismo	0	0	0	0	0	0	0	0	0	0	0	0	+	+	+	0	+	0	
Otras áreas acuáticas																			

Inventario Andaluz de Instalaciones Deportivas: memoria de información y anexo I El Inventario Andaluz de Instalaciones Deportivas contiene una serie de datos de enorme valor para la gestión del parque deportivo. Parte de esta información es relevante para realizar un seguimiento ambiental de la instalación. En concreto, en los formularios de solicitud que se adjuntan en el anexo I del borrador del PDIEDA figura la siguiente información de interés ambiental:

- Disponibilidad de energía renovable.
- Tratamiento de residuos.
- Existencia de transporte colectivo.
- Existencia de un sistema de calefacción.
- Existencia de un sistema de climatización.

Este inventario de toda Andalucía debe ser alimentado por otros inventarios que incorporen, para su respectivo ámbito, como en este caso con el PLIED.

6.5. CRITERIOS DE CALIDAD AMBIENTAL PARA LAS INSTALACIONES DEPORTIVAS

La tramitación del PLIED será una ventaja porque permitirá insertar sensibilidad, compromiso y criterio ambiental al proceso de decisión (evaluación in itinere), en lugar de aportarlo a posteriori a la evaluación de los productos de la planificación (evaluación ex post). En este sentido, la evaluación ambiental se integrará al proceso de planificación en vez de desarrollarse como un proceso paralelo y ajeno al mismo, y mucho menos posterior a él, aportando un claro valor añadido al resultado esperado del PLIED, al desarrollar los mecanismos y criterios adicionales que la metodología de la evaluación ambiental estratégica incorpora para la mejora de sus contenidos.

Se evita así la posibilidad de que los productos de la evaluación ambiental se elaboren de manera independiente al proceso de planificación sustantivo, permitiendo con ello el pleno desarrollo del procedimiento de evaluación ambiental previsto en la normativa.

Un proceso de evaluación centrado en la identificación y estimación de efectos ambientales sobre productos terminados implicaría además una escasa necesidad de integración con el proceso sustantivo de planificación.

Desde este documento de evaluación inicial se propone desarrollar una metodología de evaluación que, sin subestimar en absoluto las ventajas de la identificación y estimación de los efectos ambientales de un plan, asume como el principal objetivo de la Evaluación ambiental estratégica (EAE) el de mejora de la calidad ambiental global del plan durante el proceso de su elaboración.

En este sentido el PDIEDA expone desde su inicio cuando relaciona los criterios de actuación y su contenido que la planificación de las instalaciones deportivas se realizará de acuerdo con los siguientes criterios:

- a) Las necesidades de la población.
- b) La disponibilidad de recursos.
- c) **El respeto al medio ambiente y la protección del medio natural.**
- d) La coordinación y cooperación de las distintas Administraciones en la planificación y ejecución de las actuaciones en materia de instalaciones deportivas.

Es decir, contempla la planificación desde una perspectiva integral, teniendo en cuenta la vertiente económica, la social y la ambiental, apostando asimismo por maximizar los efectos económicos de un bien escaso como es el suelo, preservando el litoral y los recursos naturales, paisajísticos y culturales sobre los que se asienta la viabilidad a largo plazo del desarrollo de las infraestructuras deportiva.

Por ello, hay que señalar que el enunciado de los objetivos sobre los que se prevé desarrollar el plan demuestra la sensibilidad y el compromiso del órgano promotor para trabajar por el aumento de la calidad de vida, el bienestar social y el desarrollo integral saludable de los ciudadanos andaluces, a través de la mejora de las instalaciones deportivas, del equipamiento deportivo y de su accesibilidad y de su respeto al medio natural.

6.5. CRITERIOS DE CALIDAD AMBIENTAL PARA LAS INSTALACIONES DEPORTIVAS

Por último, en lo que se refiere a los impactos potenciales asociados a la actividad de desarrollo de las infraestructuras deportivas, la evaluación del Plan prestará especial atención a los siguientes aspectos:

- Emisiones de CO2 a la atmósfera, lo que contribuye al aumento de gases de efecto invernadero. La lucha contra el cambio climático es una prioridad fundamental, tal y como se recoge en los compromisos del Protocolo de Kioto.
- Consumo excesivo de recursos como agua y energía.
- Contaminación de algunos recursos con vertidos de aguas residuales.
- Uso de combustibles muy contaminantes y de recursos energéticos no renovables.

A continuación se establecen una serie de criterios comunes de calidad ambiental de las instalaciones, que proponen desde el PDIEDA, considerados como temas de estudio o de información necesaria en los planes, programas, condiciones de subvenciones o en las fichas técnicas.

La consideración de estos criterios pretende dar respuesta a los problemas ambientales identificados en el estudio ambiental estratégico desarrollado en conjunto con el plan:

A. PLANIFICACIÓN:

Criterios	Se cumple	No se cumple	No procede
Planteamiento			
Proporcionalidad del equipamiento en relación con la demanda: programa funcional, aforo, dimensiones, etc.			
Prioridad de reutilización o rehabilitación de instalaciones preexistentes sobre nuevas construcciones.			
Opción ambientalmente más favorable entre la multifuncionalidad de la instalación o la función única.			
Idoneidad de la capacidad de acogida del entorno y de la instalación, considerando variables ambientales y de satisfacción personal.			
Territorio/emplazamiento			
Compatibilidad urbanística y con el Modelo Territorial de Andalucía.			
Adecuación paisajística de la instalación con el entorno natural o urbano y, en su caso, relación visual con el patrimonio cultural.			
Compatibilidad con los objetivos de conservación de los espacios naturales protegidos.			
Optimización de la movilidad, disponibilidad de transporte colectivo y dotaciones para el no motorizado.			

6.5. CRITERIOS DE CALIDAD AMBIENTAL PARA LAS INSTALACIONES DEPORTIVAS

B. INSTALACIÓN:

Criterios	Se cumple	No se cumple	No procede
Materiales			
Uso de materiales ambientalmente compatibles. Opción de materiales reciclados y reciclables.			
Energía			
Ecoeficiencia o características bioclimáticas de la instalación.			
Utilización de sistemas de energía renovable.			
Uso de sistemas o instalaciones de reducción del consumo de energía y mejora del rendimiento energético.			
Agua			
Uso de sistemas de captación y reducción del consumo de agua.			
Gestión de zonas ajardinadas. Sistemas de riego de bajo consumo.			
Contaminación			
Sistemas de reducción de la contaminación lumínica.			
Sistemas de reducción de la contaminación acústica.			
Sistemas de tratamiento de residuos y vertidos.			



6.6. MEDIDAS PARA MEJORAR LOS CRITERIOS DE CALIDAD AMBIENTAL Y OPTIMIZAR LAS INSTALACIONES DEPORTIVAS

A continuación, citamos una serie de medidas, según las fases evolutivas experimentadas por las instalaciones deportivas, con el objetivo de mejorar los criterios de calidad ambiental y optimizar los procesos y espacios.

A. PLANIFICACIÓN Y DISEÑO.

En esta fase se detallan las características físicas de la instalación. Cualquier decisión en estas etapas influirá de forma directa en la siguiente fase de gestión. Es importante tener en cuenta la versatilidad y polivalencia que facilitarán cualquier adaptación necesaria con el paso del tiempo y con los cambios de tendencia en la práctica deportiva de los usuarios.

El proyecto debe incluir la certificación de eficiencia energética, obligatorio en nuevas construcciones y en modificaciones, reformas o rehabilitaciones de edificios existentes, con una superficie útil superior a 1.000 m² donde se renueve más del 25 por cien del total de sus cerramientos, siendo esta como mínima de A, según el Real Decreto 47/2007.

El proyecto incluirá la redacción de un plan de gestión ambiental para la ejecución de la obra, obligatoria. Este plan, formará parte del pliego técnico e incluirá medidas para el control y monitoreo de este. El plan contempla elementos como:

- Gestionar la generación y vertido de residuos.
- Controlar el consumo de agua, energía y combustibles.
- Minimizar las emisiones a la atmósfera.
- Reducir el nivel de ruido.
- Proteger el suelo y vegetación.
- Tener en cuenta las medidas de movilidad para minimizar las molestias al entorno circundante y dentro de la misma obra.
- Comunicar e informar a los agentes afectados.
- Formar a los operarios para que lleven a cabo los aspectos tratados anteriormente

Además, se deben de tener en cuenta **algunos criterios específicos de diseño** y actualización que mejoran la **eficiencia energética y cuidado medioambiental**, como:

- Zona ajardinada, se debe presentar un plan de eficiencia en el riego.
- Buena orientación del edificio para potenciar la iluminación y ventilación natural, lo que facilita consumir menos suministros:
 - Sol. La orientación en el eje este-oeste es la mejor para nuestras latitudes.
 - Viento. Procurar ventilaciones naturales aprovechando las corrientes de emplazamiento. Aperturas superiores para crear corrientes de aire naturales.
- Producción de Calor-Frío:
 - Separar circuitos alta y baja T^a.
 - Calderas eficientes (condensación, modulantes...).
 - Instalación de recuperadores de humos en calderas convencionales.
- Diseño, elección e integración de energías "renovables":
 - Solar térmica y fotovoltaica.
 - Cogeneración-Trigeneración.
 - Absorción
 - Geotérmica.

6.6. MEDIDAS PARA MEJORAR LOS CRITERIOS DE CALIDAD AMBIENTAL Y OPTIMIZAR LAS INSTALACIONES DEPORTIVAS

- Diseño y adaptación de instalaciones de Agua:
 - Definir necesidades (ACS en lavabos? Presiones de trabajo).
 - Rociadores bajo consumo (cambiar sólo difusor).
 - Grifería temporizada.
 - Cisterna de descarga fraccionada.
 - Tratamiento agua de piscinas.
 - Definir necesidades (ACS en lavabos? Presiones de trabajo).
 - Niveles encendido (mantenimiento/entrenamiento/competición)
 - Detección, movimiento y umbral.
 - Compensación de la Energía Reactiva.
 - Optimización de término de potencia contratada.
 - Variadores de velocidad en motores de medio/gran consumo.
 - Instalación de programadores horarios.

B. CONSTRUCCIÓN.

En esta fase de las Instalaciones Deportivas, nuestro punto de atención, estará enfocado en las características y cualidad de los materiales, principalmente para:

- Optar por que el mayor uso de los materiales y elementos de construcción empleados, sean reutilizables o reciclables al final de la vida útil de la obra.
- Minimizar la generación de residuos y maximizar la reutilización in-situ de los materiales procedentes de excavaciones y demoliciones de la obra.
- Utilizar madera procedente de fuentes legítimas y no podrá provenir de especies amenazadas recogidas en el CITES.
- Que las pinturas y barnices de interior tengan un bajo contenido de disolventes, y esmaltes sin metales pesados.
-

- Reducir el nivel de ruido.
- Proteger el suelo y vegetación.
- Tener en cuenta las medidas de movilidad para minimizar las molestias al entorno circundante y dentro de la misma obra.
- Comunicar e informar a los agentes afectados.
- Formar a los operarios para que lleven a cabo los aspectos tratados anteriormente.

Además, se deben de tener con cuenta **algunos criterios específicos de diseño** y actualización que mejoran la **eficiencia energética y cuidado medioambiental**, como:

- Zona ajardinada, se debe presentar un plan de eficiencia en el riego.
- Buena orientación del edificio para potenciar la iluminación y ventilación natural, lo que facilita consumir menos suministros:
 - Sol. La orientación en el eje este-oeste es la mejor para nuestras latitudes.
 - Viento. Procurar ventilaciones naturales aprovechando las corrientes de emplazamiento. Aperturas superiores para crear corrientes de aire naturales.
- Otras familias de materiales y productos de construcción diferente a los anteriores, será ambientalmente mejor en función de alguno de los siguientes criterios:
 - Está fabricado a partir de materias primas rápidamente renovables.
 - Está fabricado en más de un 65 % a partir de materias primas recicladas.
 - Cumple con los requisitos de composición, productos químicos y emisiones fijados en alguna ecoetiqueta oficial tipo I.

6.6. MEDIDAS PARA MEJORAR LOS CRITERIOS DE CALIDAD AMBIENTAL Y OPTIMIZAR LAS INSTALACIONES DEPORTIVAS

- Los materiales exteriores deberán contener materiales procedentes de valoraciones de residuos.
- Optar por revestimientos interiores, con un origen reciclado del 20%, para introducir soluciones de aislamiento y garantizar la menor demanda energética del edificio.
- Seleccionar pavimentos compuestos en su mayor parte de materiales rápidamente renovables.
- Optar por materiales no peligrosos y menos contaminantes en su ciclo de vida.

C. GESTIÓN.

Será en esta fase, que es una de las fases más importantes y difíciles de la vida útil de una instalación deportiva, en la que nos tenemos que priorizar la búsqueda del índice más alto de sostenibilidad y cuidado medioambiental, sobre todo en instalaciones ya construidas.

Nuestra adecuada gestión va permitir la adaptación de la instalación a las demandas de sus usuarios, y debe garantizar que la instalación cumple con los requisitos de calidad (seguridad, accesibilidad, etc.) y cuidado medioambiental.

La gestión ambiental de una instalación deportiva, si bien, como ya hemos comentado, estará condicionada por el diseño y su construcción, la inclusión de medidas ambientales en la gestión diaria, será la clave para poder hacer verdaderamente sostenible la actividad deportiva, y en todo caso, constituirá un ejemplo y recordatorio continuo para sus usuarios de la responsabilidad ambiental de todos. Algunas de las acciones serán:

1. Mantenimiento Técnico de Instalaciones.

En esta gran diversidad de tareas existen trabajos que suponen un importante foco potencial de impacto medioambiental, ya que su realización implica grandes consumos, de gran cantidad de productos y sustancias con componentes potencialmente peligrosos, por lo que es necesario la aplicación de buenas prácticas como:

Fontanería:

- Establecer junto con el personal un plan de mantenimiento y detección de fugas que permita prevenir y corregir, en la mayor brevedad posible, puntos donde se estén generando pérdidas o consumos incontrolados de agua.
- Valorar la introducción de energías renovables para el calentamiento de agua sanitaria y piscinas de invierno.
- A la hora de adquirir nuevos equipos, tener en cuenta el consumo energético como uno de los principales criterios de compra.
- En los trabajos de remodelación de servicios o vestuarios, elegir limitadores de presión, difusores y temporizadores en griferías y mecanismos de descarga en cisternas, que minimicen el consumo de agua.
- Incluir criterios medioambientales en suministro de materiales como tubos u otras piezas de fontanería, teniendo en cuenta el material en el cual están fabricados o las posibilidades de ahorro de agua que suponen estas piezas.

6.6. MEDIDAS PARA MEJORAR LOS CRITERIOS DE CALIDAD AMBIENTAL Y OPTIMIZAR LAS INSTALACIONES DEPORTIVAS

Mantenimiento del sistema eléctrico:

Debe establecerse un plan de control y optimización del sistema eléctrico e iluminación de las instalaciones donde se tenga en cuenta las siguientes pautas:

- Asegurar un máximo aprovechamiento de la luz natural en el diseño de nuevas instalaciones o ampliaciones de las ya existentes.
- Promover, en lo posible, opciones que propicien el uso de energías renovables y encaminadas a la reducción del consumo energético.
- Establecer la zonificación y planificación del cuadro eléctrico en función de los espacios y usos previstos en cada sector. El control de encendido/apagado debe limitarse al propio personal del centro deportivo evitando el control externo por parte de los usuarios.
- Hacer una elección adecuada de la potencia contratada.
- Elección de luminarias, lámparas y otros elementos con la máxima clasificación energética.

Mantenimiento del sistema de climatización/agua caliente:

- Son muchas las medidas que pueden evitar un consumo energético excesivo derivado no sólo de un incorrecto uso de los equipos sino de un mal estado de éstos e incorrecto aislamiento del edificio.
- Mejorar el sistema general de aislamiento de las instalaciones: incluir doble acristalamiento en ventanas o instalar puertas de paso entre diferentes zonas. Además de evitar pérdidas energéticas, se consigue mejorar el aislamiento acústico del edificio.
- Si se adquieren o sustituyen calderas de combustión, priorizar las que presenten menor emisión de gases de combustión (por ejemplo, gas natural).

- Aprobar la instalación de termostatos independientes en las diferentes estancias con el fin de adecuar la temperatura según el tipo de actividad e intensidad de uso de cada espacio. El control de estos termostatos debe limitarse al propio personal del centro deportivo evitando el control externo por parte de los usuarios.
- En caso de renovar o ampliar el sistema de climatización, adquirir equipos que no utilicen CFCs ni HCFCs como gases refrigerantes conforme a los plazos y especificaciones de la legislación aplicable.

Mantenimiento de piscinas:

- Estudiar la viabilidad de aprovechar el agua procedente del vaso de la piscina en las operaciones de vaciado o en los reboses.
- Usar productos con ausencia o bajo contenido de sustancias tóxicas o peligrosas en las tecnologías de desinfección. Los productos deberán contar con certificación ambiental.
- Valorar la opción de utilizar ozono dentro del sistema, considerado el mejor desinfectante posible, además de ser un floculante natural y un potente antialgas lo que implicaría un importante ahorro en el uso de otros productos químicos.
- Los depósitos que contengan diferentes productos han de estar separados dentro de cubetas independientes que eviten su mezcla accidental y vertido al sistema de alcantarillado.
- Poner a la vista del personal de mantenimiento carteles, etiquetas u otros distintivos donde se especifiquen las correctas normas de manipulación de productos químicos.
- Velar para que los mecanismos de dosificación de diferentes productos que se emplean en la depuración del agua sean los más adecuados y eficientes. De esta manera se evitan incorrectas dosificaciones y manipulación directa por parte del personal.

6.6. MEDIDAS PARA MEJORAR LOS CRITERIOS DE CALIDAD AMBIENTAL Y OPTIMIZAR LAS INSTALACIONES DEPORTIVAS

- Estudiar la posibilidad de cubrir la lámina de agua caliente de los vasos con mantas térmicas durante las horas que el recinto esté cerrado al público. Así se evita la evaporación del agua, principal fuente de pérdidas energéticas.

2. Mantenimiento de Zonas Verdes.

Incluir criterios medioambientales en las compras y suministro de materiales:

- Evitar, en lo posible, la elección de uso de estos herbicidas y pesticidas tóxicos. Emplear especies vegetales adecuadas y más resistentes a los ataques, productos fitosanitarios ecológicos y medios biotécnicos que controlen la proliferación de plantas y organismos indeseados.
- Comprar evitando el exceso de envoltorios, adquiriendo envases de gran formato que reducen la producción de residuos o envases que puedan ser retornables al proveedor.

Proporcionar los medios necesarios para la correcta gestión de los residuos que se generan específicamente en los trabajos de mantenimiento de zonas verdes:

- Habilitar un espacio para el almacenamiento de residuos peligrosos y la contratación de un gestor autorizado para su retirada.
- Solicitar a los servicios municipales un contenedor específico para restos de poda y siega y su retirada periódica.
- Estudiar la posibilidad de crear aljibes u otros mecanismos de recogida de agua de lluvia, o procedente de otros usos, que posibiliten su reutilización en el mantenimiento de las zonas verdes, así como la posibilidad de renovar los dispositivos de riego por aquellos de mayor eficiencia disponibles en el mercado.

- Sopesar la posibilidad de sustituir césped natural por césped artificial en zonas deportivas. Esta opción permitirá economizar agua, ahorrar tiempo en trabajos de siega y tratamiento de fitosanitarios, así como optimizar el uso deportivo de estas zonas. Además ten en cuenta que la Ordenanza del agua limita las superficies vegetales con elevado consumo de agua.

3. Trabajos de Limpieza.

Incluir criterios medioambientales en las compras y suministro de materiales:

- Escoger productos de limpieza ecológicos que aseguran la eficacia del producto con una mayor protección medioambiental y de la salud de los trabajadores.
- Elegir productos de limpieza alternativos como las llamadas bayetas ecológicas.
- En el suministro de material destinado a los aseos incluir medidas de mejora ambiental como la colocación de dispensadores por goteo de jabón líquido, que permiten dosificar la cantidad exacta o la adquisición de papel higiénico en forma de rollos industriales.
- Proporcionar los medios necesarios para la correcta gestión de residuos que los servicios de limpieza se encargan de retirar, además de los que éste servicio genera específicamente.
- Solicitar los distintos tipos de contenedores municipales de residuos generales para cubrir las necesidades del centro deportivo.
- Planificar y disponer de papeleras y bolsas en las diferentes áreas del centro deportivo para facilitar el trabajo del servicio de limpieza. Es importante disponer de papeleras para restos, envases y papel y cartón con el fin de que los usuarios puedan separar los residuos y bolsas con los colores adecuados para facilitar su recogida selectiva.

6.6. MEDIDAS PARA MEJORAR LOS CRITERIOS DE CALIDAD AMBIENTAL Y OPTIMIZAR LAS INSTALACIONES DEPORTIVAS

- Habilitar un espacio para el almacenamiento de residuos peligrosos propios de los trabajos de limpieza como son envases de productos químicos y aerosoles, y contratar un gestor autorizado para su retirada.
- Debido a sus características, los residuos higiénicos femeninos deben ser retirados periódicamente por un gestor autorizado.

4. Oficinas.

Incluir criterios medioambientales en las compras y suministro de equipos y material de papelería:

- En caso de adquirir nuevos equipos como ordenadores o impresoras es fundamental que se tenga en cuenta el consumo energético como uno de los principales criterios de compra y las opciones de impresión a doble cara.
- A la hora de comprar el papel en primer lugar elegir papel reciclado o, en su defecto, papel con el sello FSC o PEFC en cuyo origen o fabricación se tienen en cuenta criterios de sostenibilidad.
- A la hora de comprar consumibles de impresoras elegir tóner y cartuchos de impresión reciclados.
- A la hora de adquirir productos varios de papelería como bolígrafos, carpetas, rotuladores o marcadores, es necesario ajustarse a las necesidades reales y no generar compras innecesarias.

Proporcionar los medios necesarios para la correcta gestión de los residuos que se generan específicamente en las oficinas:

- Papeleras para restos orgánicos y otros residuos.
- Papeleras para envases latas de refrescos, vasos de plástico, bolsas, papel de aluminio...
- Contenedores para la separación de papel y cartón desechable.
- Contenedores para la separación de cartuchos de impresión gastados.
- La retirada de tóner y cartuchos de impresión gastados deberá realizarse a través de un gestor autorizado contratado para este fin.

5. Cafetería / Máquinas expendedoras.

Estos puntos de consumo generan impactos ambientales asociados al consumo de agua y energía y a la generación de residuos, por lo debemos aplicar unas pautas que permitirán ser más respetuoso con el medio ambiente:

- Proporcionar los medios necesarios para la correcta gestión de los residuos que se generan específicamente en cafetería en cuanto a disponibilidad y ubicación de contenedores y papeleras.
- Controlar la correcta gestión de residuos por parte de la empresa concesionaria del servicio de cafetería.
- Procurar que las máquinas expendedoras tengan la mejor clasificación energética.
- Fomentar la adquisición de productos de "comercio justo".

6.6. MEDIDAS PARA MEJORAR LOS CRITERIOS DE CALIDAD AMBIENTAL Y OPTIMIZAR LAS INSTALACIONES DEPORTIVAS

6. Botiquín.

Las pautas que permitirán que el servicio de botiquín sea más respetuoso con el medio ambiente:

- Proporcionar los medios necesarios para la correcta gestión de los residuos biosanitarios que se generan específicamente en el botiquín a través de la contratación de un gestor autorizado que proporcione los contenedores específicos y la retirada de estos residuos.

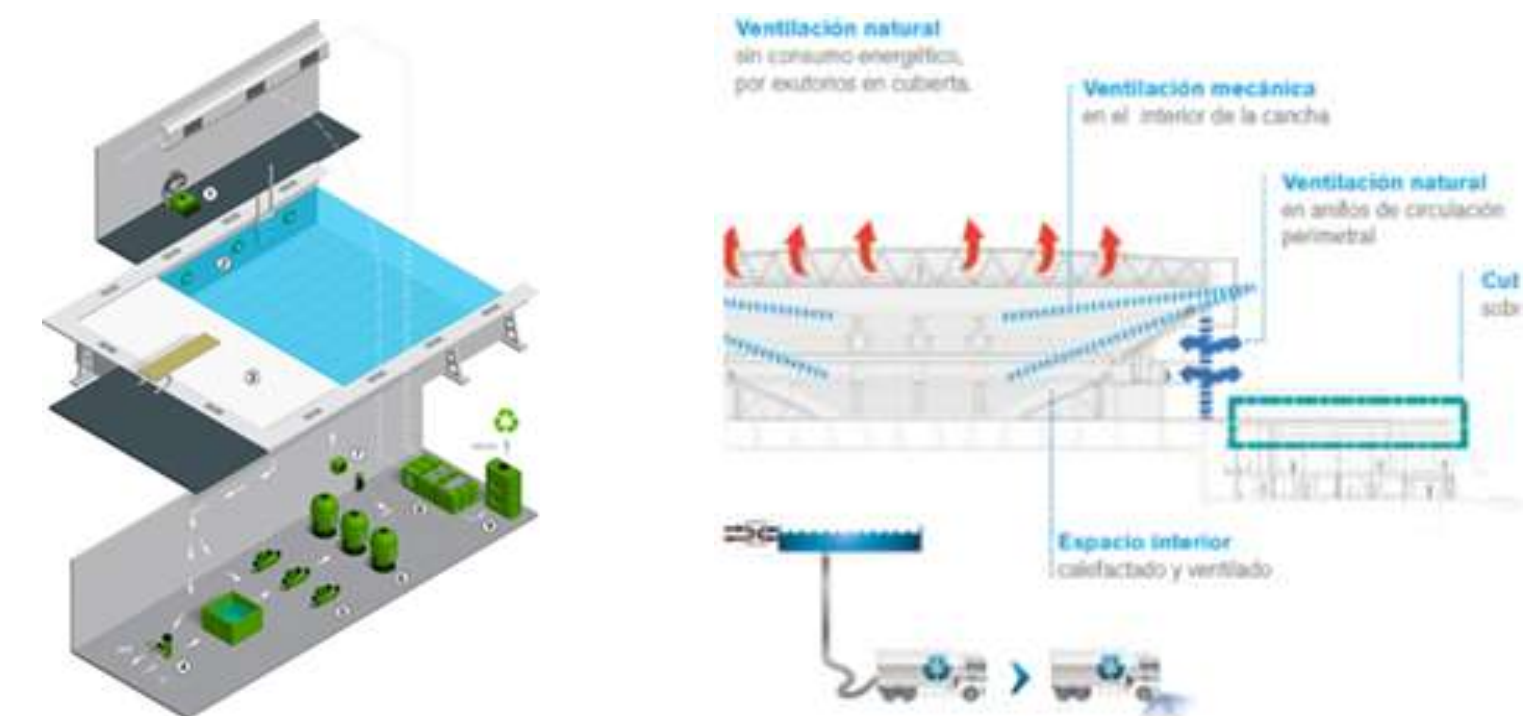
7. Actividades Deportivas.

Las pautas que permitirán que las actividades deportivas desarrolladas en las instalaciones sean más respetuosas con el medio ambiente:

- Atender las demandas generadas por el personal técnico deportivo en cuanto a las condiciones necesarias para el buen desarrollo de las actividades deportivas.
- Incorporar en la toma de decisiones en materia medioambiental a todo el equipo de trabajo de las instalaciones deportivas donde estén representadas todas y cada una de las áreas de trabajo.
- Considerar como material relacionado con la actividad deportiva no sólo el puramente deportivo, sino también el informativo y promocional, de modo que los criterios medioambientales se extiendan a su producción y difusión (evitar papel clorado, tintas nocivas, tiradas excesivas, embalajes o estuches innecesarios) además de fomentar los productos locales.

Incluir criterios medioambientales en las compras y suministro de material deportivo:

- Tan importante es la producción ambientalmente correcta como que, una vez que el producto ha ofrecido servicio, el residuo generado no produzca impactos nocivos al medio ambiente y que la gestión de ese residuo no conlleve el empleo de técnicas o métodos de destrucción contaminantes. Los gestores deportivos encargados de la contratación de suministros pueden discriminar positivamente la elección de materiales cuyos fabricantes hayan aplicado criterios ambientales y de sostenibilidad como es la colaboración con proveedores de comercio justo.
- Existen iniciativas para la promoción de la reducción, reutilización y reciclaje de equipamiento deportivo como es su cesión a alguna institución que pueda repartirlo entre los más desfavorecidos o asociaciones deportivas.
- Proporcionar los medios necesarios para la correcta gestión de residuos generadas en torno a las actividades deportivas como es la disposición de papeleras selectivas para residuos de papel, envases u orgánicos con el fin de que los usuarios puedan separar los residuos en su origen.



6.7. TABLA DE REGISTRO DE CALIDAD AMBIENTAL Y OPTIMIZACIÓN DE LAS INSTALACIONES DEPORTIVAS

Finalmente, tras aportar las medidas para mejorar los criterios de calidad ambiental y optimizar las instalaciones deportivas, hemos ampliado una tabla donde integramos nuestras medidas concretas, a los criterios comunes de calidad ambiental que se proponen desde el PDIEDA, considerando que esta propuestas evaluarán con más precisión si las instalaciones deportivas cumplen con criterios medioambientales o cuáles son sus áreas de oportunidad:

Para la valoración de cada una de las declaraciones o ítems, se utiliza la escala del 1 al 5, los cuales representan los siguientes valores:

- ✓ 1: No cumple (menos del 20%).
- ✓ 2: Cumple parcialmente (entre un 21% y un 40%).
- ✓ 3: Cumple suficientemente (entre un 41% y un 60%).
- ✓ 4: Cumple bastante bien con el criterio (entre un 61% y un 80%).
- ✓ 5: Cumple totalmente con el criterio (entre un 81% y un 100%).



A. PLANIFICACIÓN:

Criterios	Se cumple	No se cumple	No procede	Puntuación
PLANTEAMIENTO				
Proporcionalidad del equipamiento en relación con la demanda: programa funcional, aforo, dimensiones, etc.				
Prioridad de reutilización o rehabilitación de instalaciones preexistentes sobre nuevas construcciones.				
Opción ambientalmente más favorable entre la multifuncionalidad de la instalación o la función única.				
Idoneidad de la capacidad de acogida del entorno y de la instalación, considerando variables ambientales y de satisfacción personal.				
Extra:				
Sensibilizar y concienciar a trabajadores y usuarios sobre el ahorro de suministros mediante cartelería y formación específica.				
Desarrollo de planes de mantenimiento preventivo y correctivo en fontanería, electricidad y maquinaria.				
Sustituir césped natural por césped artificial.				

6.7. TABLA DE REGISTRO DE CALIDAD AMBIENTAL Y OPTIMIZACIÓN DE LAS INSTALACIONES DEPORTIVAS

A. PLANIFICACIÓN:

Criterios	Se cumple	No se cumple	No procede	Puntuación
TERRITORIO/EMPLAZAMIENTO				
Compatibilidad urbanística y con el Modelo Territorial de Andalucía.				
Adecuación paisajística de la instalación con el entorno natural o urbano y, en su caso, relación visual con el patrimonio cultural.				
Compatibilidad con los objetivos de conservación de los espacios naturales protegidos.				
Optimización de la movilidad, disponibilidad de transporte colectivo y dotaciones para el no motorizado.				
Extra:				
Orientación adecuada de la instalación.				
Fomento de la movilidad sostenible, mediante el desarrollo de carril bici.				
Aparcamiento de bicicletas.				

B. INSTALACIÓN:

Criterios	Se cumple	No se cumple	No procede	Punt.
MATERIALES				
Uso de materiales ambientalmente compatibles. Opción de materiales reciclados y reciclables.				
Extra:				
Tienen en cuenta criterios medioambientales en la compra de materiales para mantenimiento: fontanería, electricidad...				
Tiene digitalizada la información para la reducción del consumo de papel: web, RRSS, registro y gestión digital...				
Usan dispensadores por goteo para productos líquidos: jaboneras				
Usan papel reciclado o con el sello FSC/ PEFC.				
Usan tóner y cartuchos de tinta reciclados.				
Usa productos de limpieza ecológicos.				
Están a la vista las fichas técnicas de seguridad de los productos químicos.				
Tiene habilitado un espacio para el almacenamiento de residuos peligrosos y un gestor autorizado para su retirada.				

6.7. TABLA DE REGISTRO DE CALIDAD AMBIENTAL Y OPTIMIZACIÓN DE LAS INSTALACIONES DEPORTIVAS

B. INSTALACIÓN:

Criterios	Se cumple	No se cumple	No procede	Punt.
ENERGÍA				
Ecoeficiencia o características bioclimáticas de la instalación.				
Utilización de sistemas de energía renovable.				
Uso de sistemas o instalaciones de reducción del consumo de energía y mejora del rendimiento energético.				
Extra:				
Usa energías renovables para calentar agua sanitaria y piscinas de invierno.				
Usa energías renovables y encaminadas a la reducción del consumo energético.				
Aprovecha de la luz natural.				
Tiene planificado el cuadro eléctrico en función de los espacios y usos previstos en cada sector.				
Control de encendido/apagado limitado al propio personal.				
Elige de forma adecuada la potencia contratada.				
Tiene sensores de iluminación.				

Criterios	Se cumple	No se cumple	No procede	Punt.
ENERGÍA				
Extra:				
Tiene en cuenta el consumo de los nuevos equipos a la hora de comprar: maquinaria, vending, climatización... Triple A				
Tiene aislamiento térmico de la instalación.				
Tiene aislamiento acústico de la instalación.				
Incluye doble acristalamiento en ventanas o instalar puertas de paso entre diferentes zonas.				
Utiliza termostatos independientes en las diferentes estancias.				
Cubren la lámina de agua caliente de los vasos con mantas térmicas.				
Tiene cerrados o aislados los DRE (depósitos regulación de equilibrio) o vasos de compensación.				
Tiene aislamientos en las tuberías, intercambiadores, bombas y bocas acumuladoras de la instalación.				

6.7. TABLA DE REGISTRO DE CALIDAD AMBIENTAL Y OPTIMIZACIÓN DE LAS INSTALACIONES DEPORTIVAS

B. INSTALACIÓN:

Criterios	Se cumple	No se cumple	No Procede	Puntuación
AGUA				
Uso de sistemas de captación y reducción del consumo de agua.				
Gestión de zonas ajardinadas. Sistemas de riego de bajo consumo.				
Extra:				
Tiene un plan de prevención y corrección de fugas.				
Tiene limitadores de presión, difusores y temporizadores, en grifería y duchas.				
Tiene limitadores de descargas en WC.				
Aprovecha el agua procedente del vaso de la piscina en las operaciones de vaciado o en los reboses.				
Tiene temporalizadas las bombas de recirculación de piscina.				

Criterios	Se cumple	No se cumple	No procede	Puntuación
CONTAMINACIÓN				
Sistemas de reducción de la contaminación lumínica.				
Extra:				
Utiliza calderas que presenten menor emisión de gases de combustión (p.ej, gas natural).				
Utiliza ozono / UV dentro del sistema de desinfección de la piscina.				
Usa herbicidas y pesticidas ecológicos.				

B. INSTALACIÓN:

Criterios	Se cumple	No se cumple	No procede	Puntuación
GESTIÓN DE RESIDUOS				
Sistemas de tratamiento de residuos y vertidos.				
Extra:				
Dispone de papeleras clasificadoras para restos: envases y papel y cartón.				
Tiene habilitado un espacio para el almacenamiento de residuos peligrosos y de limpieza, y contrata a un gestor autorizado para su retirada.				
Realiza una correcta separación y gestión de los residuos: orgánicos, envases, plástico, papel y cartón, tóner y cartuchos de tinta, y poda y siega a través de un gestor autorizado.				

6.8. RESULTADOS Y CONCLUSIONES DE LAS INSTALACIONES ANALIZADAS

1. PALACIO DE LOS JUEGOS MEDITERRÁNEOS

El Palacio de los Juegos Mediterráneos obtiene la siguiente puntuación después del análisis de calidad ambiental y optimización de las instalaciones deportivas:

- En el apartado de Planificación: 4,16 puntos sobre 5.
- En el apartado de Instalaciones: 3,13 puntos sobre 5.

Además de las puntuaciones anteriormente indicadas, hemos de señalar una serie de recomendaciones a realizar en la instalación de cara al futuro para mejorar la calidad ambiental y la optimización energética.

- Realización de una campaña de sensibilización y concienciación para los trabajadores/as y usuarios/as sobre el ahorro de suministros mediante cartelería y formación específica.
- Llevar a cabo planes de mantenimiento preventivo y correctivo en fontanería, electricidad y maquinaria.
- Favorecer el uso de materiales ambientalmente compatibles. Opción de materiales reciclados y reciclables.
- Tener en cuenta criterios medioambientales en la compra de materiales para mantenimiento: fontanería, electricidad...
- Usar papel reciclado o con el sello FSC/PEFC en las oficinas de la instalación.
- Aprovechar la luz natural en aquellas dependencias donde se posible.
- Instalar sensores de iluminación en zonas de tránsito y vestuarios.
- Realizar la instalación aislamiento térmico en las diferentes dependencias.
- Incluir el doble acristalamiento en ventanas o instalar puertas de paso entre diferentes zonas.
- Instalar de sistemas de captación y reducción del consumo de agua.
- Desarrollar un plan de prevención y corrección de fugas.
- Instalar limitadores de descargas en WC.
- Instalar sistemas de reducción de la contaminación lumínica y acústica.

- Disponer de papeleras clasificadoras para restos: envases y papel y cartón.
- Realizar una correcta separación y gestión de los residuos: orgánicos, tóner y cartuchos de tinta, y poda y siega a través de un gestor autorizado.

2. ESTADIO DE LOS JUEGOS MEDITERRÁNEOS Y CAMPO ANEXO

El Estadio de los Juegos Mediterráneos y Campo Anexo obtiene la siguiente puntuación después del análisis de calidad ambiental y optimización de las instalaciones deportivas:

- En el apartado de Planificación: 4,16 puntos sobre 5.
- En el apartado de Instalaciones: 2,61 puntos sobre 5.

Además de las puntuaciones anteriormente indicadas, hemos de señalar una serie de recomendaciones a realizar en la instalación de cara al futuro para mejorar la calidad ambiental y la optimización energética.

- Realización de una campaña de sensibilización y concienciación para los trabajadores/as y usuarios/as sobre el ahorro de suministros mediante cartelería y formación específica.
- Favorecer la optimización de la movilidad, disponibilidad de transporte colectivo y dotaciones para el no motorizado.
- Favorecer el uso de materiales ambientalmente compatibles. Opción de materiales reciclados y reciclables.
- Usar materiales ambientalmente compatibles. Opción de materiales reciclados y reciclables.
- Instalar dispensadores por goteo para productos líquidos: jaboneras.
- Mejorar las condiciones de ecoeficiencia o Ecoeficiencia o características bioclimáticas de la instalación.
- Utilizar sistemas de energía renovable para calentar agua sanitaria.
- Usar papel reciclado o con el sello FSC/PEFC en las oficinas de la instalación.
- Usar energías renovables encaminadas a la reducción del consumo energético.

6.8. RESULTADOS Y CONCLUSIONES DE LAS INSTALACIONES ANALIZADAS

- Instalar el control de encendido/apagado limitado al propio personal y sensores de iluminación en zonas de tránsito y vestuarios.
- Realizar la instalación aislamiento térmico en las diferentes dependencias.
- Incluir el doble acristalamiento en ventanas o instalar puertas de paso entre diferentes zonas.
- Instalar termostatos independientes en las diferentes estancias.
- Favorecer el uso de sistemas de captación y reducción del consumo de agua.
- Diseñar un plan de prevención y corrección de fugas.
- Instalar limitadores de descargas en los WC de las instalaciones.
- Instalar sistemas de reducción de la contaminación lumínica y acústica.

3. ESTADIO JUAN ROJAS

El Estadio Juan Rojas obtiene la siguiente puntuación después del análisis de calidad ambiental y optimización de las instalaciones deportivas:

- En el apartado de Planificación: 2,42 puntos sobre 5.
- En el apartado de Instalaciones: 2,20 puntos sobre 5.

Además de las puntuaciones anteriormente indicadas, hemos de señalar una serie de recomendaciones a realizar en la instalación de cara al futuro para mejorar la calidad ambiental y la optimización energética.

- Mejorar la multifuncionalidad de la instalación.
- Mejorar la capacidad de acogida del entorno y de la instalación, considerando variables ambientales y de satisfacción personal.
- Sensibilizar y concienciar a trabajadores y usuarios sobre el ahorro de suministros mediante cartelería y formación específica.
- Desarrollar planes de mantenimiento preventivo y correctivo en fontanería, electricidad y maquinaria.
- Sustituir césped natural por césped artificial.

- Favorecer la adecuación paisajística de la instalación con el entorno natural o urbano y, en su caso, relación visual con el patrimonio cultural.
- Fomentar la movilidad sostenible, mediante el desarrollo de carril bici y parada de transporte público.
- Usar materiales ambientalmente compatibles. Opción de materiales reciclados y reciclables.
- Usar papel reciclado o con el sello FSC/PEFC en las oficinas de la instalación.
- Favorecer el uso de materiales ambientalmente compatibles. Opción de materiales reciclados y reciclables.
- Usar materiales ambientalmente compatibles. Opción de materiales reciclados y reciclables.
- Instalar dispensadores por goteo para productos líquidos: jaboneras.
- Mejorar las condiciones de ecoeficiencia o Ecoeficiencia o características bioclimáticas de la instalación.
- Utilizar sistemas de energía renovable.
- Usar sistemas o instalaciones de reducción del consumo de energía y mejora del rendimiento energético.
- Instalar un control de encendido/apagado limitado al propio personal de la instalación.
- Instalar sensores de iluminación en zonas de tránsito y vestuarios.
- Mejorar el aislamiento térmico y acústico de la instalación.
- Incluir el doble acristalamiento en ventanas o instalar puertas de paso entre diferentes zonas.
- Utilizar termostatos independientes en las diferentes estancias de la instalación.
- Favorecer el uso de sistemas de captación y reducción del consumo de agua.
- Instalar un sistema de riego de bajo consumo en la zona ajardinadas.
- Diseñar un plan de prevención y corrección de fugas.
- Mejorar el sistema de reducción de la contaminación lumínica y acústica.

6.8. RESULTADOS Y CONCLUSIONES DE LAS INSTALACIONES ANALIZADAS

- Disponer de papeleras clasificadoras para restos: envases y papel y cartón.
- Tener habilitado un espacio para el almacenamiento de residuos peligrosos y de limpieza, y contrata a un gestor autorizado para su retirada.
- Realizar una correcta separación y gestión de los residuos: orgánicos, envases, plástico, papel y cartón, tóner y cartuchos de tinta, y poda y siega a través de un gestor autorizado.

4. CENTRO DEPORTIVO MUNICIPAL «ISMAEL MORATÓN» (EGO SPORT CENTER)

El CDM «Ismael Moratón» (Egos Sport Center) obtiene la siguiente puntuación después del análisis de calidad ambiental y optimización de las instalaciones deportivas:

- En el apartado de Planificación: 5 puntos sobre 5.
- En el apartado de Instalaciones: 5 puntos sobre 5.

Así, al obtener la máxima puntuación, tanto en planificación como en instalaciones, no proponemos ninguna mejora o recomendación.

5. CENTRO DEPORTIVO MUNICIPAL «RAFAEL FLORIDO»

El CDM «Rafael Florido» obtiene la siguiente puntuación después del análisis de calidad ambiental y optimización de las instalaciones deportivas:

- En el apartado de Planificación: 4,72 puntos sobre 5.
- En el apartado de Instalaciones: 3,70 puntos sobre 5.

Además de las puntuaciones anteriormente indicadas, hemos de señalar una serie de recomendaciones a realizar en la instalación de cara al futuro para mejorar la calidad ambiental y la optimización energética.

- Instalación de dispensadores de jabón en aseos y vestuarios.
- Favorecer el uso de papel reciclado, así como de tóner.

- Adquirir productos de limpieza con etiqueta ecológica.
- Mejorar el aislamiento acústico de la instalación deportiva.
- Mejorar el sistema de captación y reducción del consumo de agua.
- Aprovechar el agua procedente del vaso de la piscina en las operaciones de vaciados o en los reboses
- Reducir la contaminación acústica de la instalación deportiva.
- Utilizar ozono para la desinfección del agua del vaso.

6. CENTRO DEPORTIVO MUNICIPAL «JAIRO RUÍZ»

El CDM «Jairo Ruíz» obtiene la siguiente puntuación después del análisis de calidad ambiental y optimización de las instalaciones deportivas:

- En el apartado de Planificación: 4,36 puntos sobre 5.
- En el apartado de Instalaciones: 3,78 puntos sobre 5.

Además de las puntuaciones anteriormente indicadas, hemos de señalar una serie de recomendaciones a realizar en la instalación de cara al futuro para mejorar la calidad ambiental y la optimización energética.

- Mejorar la movilidad sostenible mediante el desarrollo del carril bici y la instalación de una parada de transporte público.
- Instalación de dispensadores de jabón en aseos y vestuarios.
- Favorecer el uso de papel reciclado, así como de tóner.
- Adquirir productos de limpieza con ecoetiqueta.
- Mejorar el aislamiento acústico de la instalación.
- Mejorar el uso de sistemas de captación y reducción del consumo de agua.
- Aprovechar el agua procedente del vaso de la piscina en las operaciones de vaciado o en los reboses.
- Instalar sistemas de reducción de contaminación acústica.

07.

Medidas para garantizar los derechos y deberes de los usuarios/as

7.1. INTRODUCCIÓN

Las instalaciones deportivas municipales son de titularidad pública, propiedad del Ayuntamiento del municipio y pueden estar gestionadas de manera directa o en régimen de concesión para la gestión y explotación por una empresa o club deportivo. El funcionamiento de los diferentes espacios deportivos y complementarios, se regirá de acuerdo a las directrices de la planificación en el Plan Local de Instalaciones y Equipamientos Deportivos del municipio, que puede ser objeto de modificación o actualización, cuando las necesidades de las instalaciones así lo requieran o lo dicte la Delegación de Deportes del Ayuntamiento.

El objeto es establecer el conjunto de normas y procedimientos que garanticen los derechos y deberes de los usuarios en las instalaciones deportivas municipales. Se trata de un documento fundamental para el buen funcionamiento de las instalaciones y de los distintos espacios y equipamientos deportivos.

Por tanto, con la elaboración de estas normas de utilización se persigue:

- Informar a los usuarios de aquellos aspectos que garanticen una práctica segura y fiable.
- Asegurar una conducta adecuada de los usuarios y una buena convivencia.
- Asegurar el buen estado de conservación de las instalaciones y equipamientos.

7.2. DERECHOS Y DEBERES DE LOS USUARIOS/AS

DERECHOS

Son derechos de los usuarios/as:

1. Disfrutar y hacer uso, de acuerdo a las normas de uso establecidas, de todos los servicios y espacios de las instalaciones deportivas en los días y horarios señalados en el programa establecido.
2. Hacer uso de los servicios y espacios complementarios como vestuarios, aseos, etc., en los términos previstos en el reglamento y normas de uso interno, de cada instalación, en su caso.
3. Encontrar las instalaciones, el mobiliario y el material deportivo en adecuadas condiciones de uso.
4. Ser informado sobre las condiciones de uso de las instalaciones deportivas, así como de los programas y servicios deportivos ofertados en ellas.
5. Las Instalaciones Deportivas Municipales permanecerán abiertas al público, y cualquier ciudadano/a podrá acceder a ellas, y utilizarlas de acuerdo con la normativa vigente y el abono de los precios públicos correspondientes.
6. Recibir la información que se solicite sobre: horarios y posible cambio de estos; precios, cuotas y condiciones de uso; reservas; suspensión de servicios; actividades puntuales; etc.
7. Recibir una atención y trato cordial por parte del personal del servicio deportivo.
8. El aforo ha de ser limitado a un cierto número de personas.

7.2. DERECHOS Y DEBERES DE LOS USUARIOS/AS

9. Las instalaciones han de facilitar el acceso a todas aquellas personas que padecen algún tipo de discapacidad física.
10. Presentar las quejas, sugerencias o reclamaciones que estimen convenientes para la mejora de la gestión de la instalación por escrito en las hojas disponibles para ello.
11. A solicitar sus datos personales registrados, a rectificarlos, suprimirlos y oponerse al tratamiento de sus datos.
12. Cualquier otro derecho que esté recogido en la legislación vigente.

OBLIGACIONES

Son obligaciones de los usuario/as:

1. Guardar el debido respeto, en todas las zonas de las instalaciones deportivas municipales, a los demás usuarios, espectadores y personal de las mismas; así como atender en todo momento las indicaciones que éste le realice en su tarea de supervisión de toda actividad que se lleve a cabo en las mismas.
2. Utilizar las instalaciones deportivas, equipamiento, material y mobiliario adecuadamente, evitando posibles deterioros o daños en las instalaciones o a la salud y derechos de los otros usuarios.
3. Presentar la pulsera, carné, tarjeta o documento identificativo estipulado para acreditar su condición de usuario, no pudiendo ceder o transmitirlo a un tercero, en las instalaciones que requieran la identificación de los usuarios.
4. Cumplir con los horarios establecidos para el desarrollo de la actividad de que se trate.
5. Cumplir con la normativa de aplicación en materia de tabaquismo, bebidas alcohólicas y sustancias estupefacientes.
6. Abonar los gastos que se ocasionen por el uso inadecuado, desperfectos, roturas o similares de las instalaciones y del material o mobiliario existente.
7. Mostrar la tarjeta, abono o cualquier otro documento de control al personal de las instalaciones, en el caso de que estos sean requeridos.
8. Cumplir las adecuadas condiciones de higiene y limpieza personal.
9. No se debe introducir en las instalaciones deportivas envases, comidas y bebidas, salvo en los espacios autorizados para ello.
10. Queda prohibido introducir, portar o utilizar cualquier clase de armas o de objetos que pudieran producir los mismos efectos, así como bengalas, petardos, explosivos o, en general, productos inflamables, fumíferos o corrosivos.
11. Evitar los juegos peligrosos y violentos.
12. No se permite el acceso de animales, de cualquier especie, al interior de las instalaciones, salvo los perros guías de invidentes.
13. Si se padece alguna enfermedad infectocontagiosa, o se tiene indicios de ello, deberá ponerlo en conocimiento del médico y evitar el uso de las instalaciones, sobre todo de instalaciones acuáticas.

7.3. PROTECCIÓN DE DATOS

En las instalaciones deportivas municipales donde el usuario tenga que realizar una inscripción en alguna actividad programada, procede, a través de un formulario, a la recogida de los datos personales de las personas que acceden a esa instalación como abonados o usuarios.

Al objeto de dar cumplimiento a lo dispuesto en el artículo 6 de la Ley Orgánica de Protección de Datos en su Reglamento General de Protección de Datos debemos de aplicar en las instalaciones deportivas un correcto tratamiento y protocolo de los datos de los usuarios.

- Los datos personales deben ser tratados de forma lícita, leal y transparente.
- Los datos personales deben ser recogidos con fines determinados explícitos y legítimos: tratando los datos exclusivamente para las finalidades para las que fueron recogidos e informando y con una base legal que legitime el tratamiento, como el consentimiento explícito o la relación contractual.
- Los datos personales deben ser adecuados, pertinentes y limitados a lo necesario en relación con el tratamiento: se trata de no requerir más información que la estrictamente necesaria para la finalidad.
- Los datos personales deben ser exactos y estar siempre actualizados.
- Los datos personales deben mantenerse de forma que se permita la identificación de los interesados durante no más tiempo del necesario para los fines del tratamiento.
- Los datos personales deben ser tratados de tal manera que se garantice su seguridad.

Se debe informar a los interesados de modo expreso, preciso e inequívoco de que:

- El gestor de la instalación es responsable del tratamiento de datos de carácter personal que figura dado de alta ante la Agencia Española de Protección de Datos.
- Sus datos facilitados a través del formulario serán registrados y tratados con las siguientes finalidades:
 - Registrarle como usuario de la instalación o, en su caso, como representante legal del menor usuario.
 - Permitirle el acceso a las instalaciones
 - Facilitarle el uso de nuestros Servicios
 - Agilizar el seguimiento de la relación contractual.
 - Enviarle información, inclusive comercial, por cualquier medio, de las actividades, servicios, promociones que se desarrollan en la instalación deportiva.



08.

Medidas para garantizar la seguridad en las instalaciones deportivas

8.1. INTRODUCCIÓN

La seguridad en las instalaciones deportivas es un concepto que no solo se extrapola a la propia actividad deportiva que se desarrolla en la instalación, sino que se aborda desde el contexto constructivo, equipamientos, ejecución de la actividad en sí, eventos, emergencias, etc. Por lo tanto es necesario la planificación de la seguridad desde el propio proyecto de realización de la instalación deportiva, siendo muy importante la participación del gestor deportivo al conocer los riesgos que se desarrollan durante las actividades deportivas y los eventos realizados en las instalaciones, necesario tener un plan de gestión, con las circulaciones de deportistas, usuarios, espectadores, trabajadores, etc.



8.2. LA SEGURIDAD EN LA ELABORACIÓN DE PROYECTOS DE IIDD

8.2.1. ASPECTOS LEGALES OBLIGATORIOS EN LA ELABORACIÓN DE LOS PROYECTOS DE INSTALACIONES DEPORTIVAS DESDE EL PUNTO DE VISTA DE LA SEGURIDAD

- **Requisitos establecidos en la Ley de Ordenación de la Edificación (Ley 38/1999):**
 - Requisitos básicos de la edificación relativos a la seguridad:
 - Seguridad estructural.
 - Seguridad en caso de incendio.
 - Seguridad de utilización.
- **El Código Técnico de Edificación (CTE):**
 - Desarrolla cumplimiento Requisitos Básicos de Seguridad y Habitabilidad de la Ley de Ordenación de Edificación (LOE).
 - Aborda las diferentes normas básicas que recogía la LOE, desarrollando los siguientes Documentos Básicos (DB):
 - DB SE Seguridad Estructural.
 - DB SI Seguridad en caso de incendio.
 - DB SU Seguridad de utilización.
 - DB HS Salubridad.
 - DB HR Protección frente al ruido.
 - DB HE Ahorro de energía.
- **Normas específicamente deportivas:**
 - RD 2816/1982 "Reglamento General de Policía de Espectáculos Públicos y Actividades Recreativas".
 - RD 769/1993 "Reglamento para la prevención de la violencia en Espectáculos Deportivos".
 - Normas deportivas de las diferentes Comunidades Autónomas (piscinas, barreras arquitectónicas, etc.)

8.2. LA SEGURIDAD EN LA ELABORACIÓN DE PROYECTOS DE IIDD

- **Otras normas de obligado cumplimiento, para cumplir con los requisitos básicos de la edificación (funcionalidad, seguridad y habitabilidad):**
 - Normas sobre eliminación de barreras arquitectónicas.
 - Disposiciones mínimas de seguridad y de salud en las obras de construcción.
 - Normas sobre las diferentes instalaciones (fontanería, electricidad, carpintería, abastecimiento de agua y vertido, calefacción, ACS, energía, yesos, etc.).

8.2.2. CONTENIDOS INCLUIDOS DENTRO DE UN PROGRAMA DE NECESIDADES RELACIONADO CON LOS PRINCIPIOS DE ECONOMÍA, ADAPTABILIDAD, SEGURIDAD, CALIDAD, FUNCIONALIDAD Y POLIVALENCIA

- Tipo de instalación.
- Tipos y nº de espacios deportivos.
- Tipos y nº de espacios auxiliares (vestuarios, almacenes, etc.) .
- Superficies, volúmenes, profundidades, etc.
- Prioridades en caso necesario.
- Accesibilidad a la instalación.
- Accesibilidad a todos los elementos (luminarias, cortinas, etc.).
- Control de accesos.
- Seguridad en la instalación (materiales y diseños adecuados y sistemas de control).
- Circulaciones internas (diferenciadas, cómodas y sin grandes distancias).
- Sistemas energéticos.



- Aislamientos térmicos y acústicos.
- Ventilaciones (natural-forzada, renovaciones de aire).
- Iluminación (natural-artificial).
- Climatizaciones.
- Temperaturas deseadas.
- Orientaciones edificios.
- Puertas (sistemas de apertura y cierre, dimensiones, materiales, etc.).
- Sistemas de alarmas (fuego y humo, control electroválvulas, inundaciones, etc.).
- Sonido.
- Pavimentos en espacios deportivos (adecuación a práctica y normas UNE y CEN).
- Pavimentos en espacios comunes (facilitar la limpieza y mantenimiento de la misma).
- Pavimentos en vestuarios, zonas de playa, etc. (fáciles de limpiar y antideslizantes).
- Paramentos interiores y exteriores de los edificios (mantenimiento mínimo y limpieza fácil).
- Equipamiento fijo y anclajes (seguridad y calidad).
- Señalética.

8.3. LA SEGURIDAD EN LAS INSTALACIONES DEPORTIVAS

Las materias de seguridad en las instalaciones deportivas se clasifican de la siguiente manera:

- Mantenimiento del orden y la tranquilidad.
- Seguridad física de instalaciones y recintos deportivos.
- Situaciones de emergencia y evacuación.
- Prevención y atención de accidentes personales.
- Protección de datos personales y de la información.
- Prevención de riesgos laborales.

En las instalaciones deportivas el mantenimiento del orden y la tranquilidad es una prioridad en el desarrollo del funcionamiento del programa de actividades desarrollado en la instalación. El orden y la tranquilidad debiera ser la normalidad. El orden y la tranquilidad son necesarios para el buen desarrollo de las actividades. Por ese motivo hay que tratar de mantenerlos. Sin embargo, en materia de orden y tranquilidad es donde se produce el mayor número de alteraciones. Disponer de "condiciones seguras" (básicas), mediante el cumplimiento de los requisitos obligatorios existentes. Es necesario actuar y llevar un procedimiento de trabajo:

- Acceder a los datos de riesgos y medidas, que proporciona la normativa de aplicación.
- Recopilarlos en una Guía para facilitar su conocimiento y gestión.
- Tomando como base la Guía, elaborar un "Plan de seguridad para mantenimiento del orden y la tranquilidad en recintos deportivos". (Plan Seguridad MOT).

En lo que respecta a la legislación de aplicación podemos destacar:

- **Actividades y Espectáculos:**

- LEPAR 13/1999 de Andalucía y legislación de desarrollo.
- RGPEPAR - R.D. 2816/1982 Actividades y espectáculos.
- LSP 5/2014.

- **Competiciones deportivas de ámbito estatal:**

- Ley 19/2007 contra la violencia, el racismo, la xenofobia la intolerancia en el deporte.
- Real Decreto 203/2010. Reglamento de prevención de la violencia, el racismo, la xenofobia y la intolerancia en el deporte.
- LSP 5/2014.

La seguridad en las instalaciones deportivas debe de encontrarse bajo una planificación que enmarque los diferentes riesgos derivados de las actividades propias que se desarrollan en ellas, o bien posibles riesgos extraordinarios que puedan ocasionarse en ellas:

- **Ante riesgos ordinarios o comunes a la propia actividad de la instalación:**

- Para los riesgos ordinarios a causa de una organización inadecuada:
 - Plan de actividad: organización y gestión de la seguridad de la actividad, a través de los cuatro componentes básicos (aforo, accesos, permanencia y uso).

8.3. LA SEGURIDAD EN LAS INSTALACIONES DEPORTIVAS

- Para los riesgos ordinarios por causa de conductas inadecuadas:
 - Guía de riesgos ordinarios y de requisitos obligatorios de seguridad: derechos, obligaciones y prohibiciones de los organizadores, titulares y todos los concurrentes de la actividad:
 1. Requisitos de aforo, acceso, permanencia y uso.
 2. Información de los requisitos de aforo, acceso, permanencia y uso.
 3. Control del cumplimiento de los requisitos de aforo, acceso, permanencia y uso.
- **Ante riesgos extraordinarios o ajenos a la propia actividad de la instalación:**
 - Plan de Gestión de Riesgos: identificación, análisis, evaluación y tratamiento de los riesgos posibles en la instalación.
 - Plan Integral de Seguridad:
 1. Introducción.
 2. Objeto y responsable del Plan.
 3. Ámbito o alcance.
 4. Organización.
 5. Procedimientos, protocolos, medios y medidas organizativas.
 6. Objeto de la protección.
 7. Descripción pormenorizada del objeto de protección.
 8. Programación de la actividad o evento en su caso.
 9. Amenazas consideradas: identificación, análisis, valoración y gestión de riesgos.
 10. Medidas, medios y servicios de seguridad aplicables.
 11. Descripción pormenorizada de medidas y medios de seguridad.
- 12. Descripción pormenorizada de servicios de seguridad. Misión, roles y responsabilidades.
 13. Interdependencias.
 14. Procedimientos y protocolos de actuación.
 15. Actuación y medios ante contingencias. Dispositivo específico de evacuación.
 16. Plan de comunicaciones y coordinación.
 17. Servicios médicos y de emergencia, en su caso.
 18. Método de actualización y revisión el plan.
 19. Anexos.
- **Ante riesgos colectivos:**
 - Plan de Autoprotección: planificación de las acciones de prevención y de reacción ante situaciones de emergencia colectiva. El Plan de Autoprotección es obligatorio en espacios cerrados con aforo igual o superior a 2.000 personas, o con una altura de evacuación igual o superior a 28 m.; en instalaciones cerradas desmontables o de temporada con aforo igual o superior a 2.500 personas; instalaciones al aire libre con aforo igual o superior a 20.000 personas. Este documento contiene:
 1. La identificación y evaluación de riesgos.
 2. Las acciones y medidas necesarias para la prevención y control de riesgos.
 3. Las medidas de protección y otras actuaciones a adoptar en caso de emergencia.

8.3. LA SEGURIDAD EN LAS INSTALACIONES DEPORTIVAS

- Plan de Emergencia: planificación de las acciones de reacción ante una situación de emergencia colectiva. Contiene:
 1. Identificación y clasificación de las emergencias.
 2. Procedimientos de actuación ante emergencias.
 3. Identificación y funciones de las personas y equipos.
 4. Identificación del responsable de la puesta en marcha del Plan.

8.3.1. LA SEGURIDAD DE LOS ELEMENTOS Y EQUIPAMIENTOS EN LAS INSTALACIONES DEPORTIVAS

El Real Decreto 1801:2003 de Seguridad General de los productos recoge la necesidad de que cualquier producto que se encuentre en uso, cumpla la normativa de seguridad que le aplique y de las evaluaciones para garantizarlo frente a terceros.

Para los elementos y equipamientos deportivos es de aplicación las Normas UNE EN armonizadas y las directrices sobre evaluación de la Comisión Europea de la seguridad de los productos y códigos de buenas prácticas en materia de seguridad en las instalaciones deportivas. Por ejemplo, las canastas y porterías de baloncesto, fútbol, balonmano y hockey, de acuerdo con las Normas UNE-EN 1270, UNE-EN 748, UNE-EN 749 y UNE-EN 750.



8.3.2. MEDIDAS DE ATENCIÓN OBLIGATORIAS ANTE ACCIDENTES O EMERGENCIAS SANITARIAS EN INSTALACIONES DEPORTIVAS

- **Desfibrilador Semiautomático (DESA).** Real Decreto 365/2009, de 20 de marzo, por el que se establecen las condiciones y requisitos mínimos de seguridad y calidad en la utilización de desfibriladores automáticos y semiautomáticos externos fuera del ámbito sanitario.
 - Artículo 3. Requisitos de funcionamiento de los desfibriladores semiautomáticos externos.
 1. Los DESA que sean instalados según lo dispuesto en los artículos siguientes, deberán cumplir con lo establecido en el Real Decreto 414/1996, de 1 de marzo, por el que se regulan los productos sanitarios, ostentando el marcado CE que garantiza su conformidad con los requisitos esenciales que les resultan de aplicación.
 2. Los DESA deberán ser utilizados en las condiciones especificadas por su fabricante y ser mantenidos adecuadamente, de forma que conserven la seguridad y prestaciones previstas durante su periodo de utilización.
 3. Las autoridades sanitarias de las comunidades autónomas establecerán los mecanismos de control e inspección oportunos, de conformidad con lo dispuesto en el artículo 24 y concordantes del Real Decreto 414/1996, de 1 de marzo.

8.3. LA SEGURIDAD EN LAS INSTALACIONES DEPORTIVAS

- **Botiquín de primeros auxilios.** El Decreto 485/2019, de 4 de junio, por el que se aprueba el Reglamento Técnico Sanitario de las Piscinas en Andalucía, regula el material mínimo imprescindible que debe contemplar un botiquín en una instalación de piscina. Por lo que podemos hacerlo extensivo a toda instalación deportiva que mediante este material podamos prestar una asistencia mínima segura a los usuarios ante cualquier accidente.
 - Gasas.
 - Vendas elásticas.
 - Povidona yodada al 10%.
 - Agua oxigenada.
 - Guantes desechables.
 - Suero fisiológico y jeringas (para lavados).
 - Algodón (para almohadillado, no para curas).
 - Esparadrapo hipoalergénico.
 - Apósitos estériles de diferentes tamaños.
 - Tijera recta y pinzas de disección.
 - Manta térmica.
 - Férulas de inmovilización para extremidades.



09.

Análisis reflexivo del diagnóstico de situación

9.1. DEBILIDADES, AMENAZAS, FORTALEZAS Y OPORTUNIDADES

FORTALEZAS	DEBILIDADES
<ul style="list-style-type: none">• Grandes equipamientos e instalaciones deportivas legado de los JJMM ALMERIA 2005.• Oferta de deporte-salud en régimen de colaboración público-privada consolidada y con buenos resultados.• Amplia oferta de instalaciones deportivas públicas al aire libre y sin pago por uso en el municipio.• Espacios naturales de calidad (parques municipales, playas...) susceptibles para la práctica deportiva al aire libre.• Adecuada implantación de la red básica en las barriadas periféricas de la capital (Castell del Rey, Cuevas de los Medinas, La Cañada, El Alquíán, Cabo de Gata...)	<ul style="list-style-type: none">• Red de IIDD deficitaria en algunos distritos de la ciudad (Altamira, Centro-Paseo y Nicolás Salmerón) y masificación en otros (Vega de Acá, Zapillo y Nueva Almería).• Falta de suelo público para uso deportivo en los distritos con mayor déficit de instalaciones.• Ausencia de instalaciones para completar la red básica (pista tenis/pádel, campos futbol, pista atletismo, piscina aire libre).• Falta de renovación de los grandes equipamientos deportivos construidos en el año 2005.• Inexistencia de una instalación polideportiva de referencia en la zona norte de la ciudad que cubra la demanda de los barrios colindantes (Torrecárdenas, Villablanca, Piedras redondas).• Falta de coordinación con las administraciones provinciales o autonómicas para un mejor aprovechamiento de las instalaciones que son propietarias.• Ausencia de instalaciones deportivas enfocadas al desarrollo de deportes y actividades náuticas o acuáticas.

9.1. DEBILIDADES, AMENAZAS, FORTALEZAS Y OPORTUNIDADES

OPORTUNIDADES	AMENAZAS
<ul style="list-style-type: none"> • Plan Estratégico Puerto - Ciudad como elemento de planificación que puede ayudar a resolver déficits de dotación en zonas adyacentes al centro de la ciudad, ocupando para el deporte territorios portuarios infrautilizados. • Nueva propiedad del Almería UD, con la posibilidad de que puedan asumir la construcción de una Ciudad Deportiva de Fútbol capaz de compensar el déficit de campos de fútbol existente para el fútbol promoción y medio rendimiento. • Conocimiento de las necesidades de nueva construcción en los datos de la encuesta de hábitos deportivos del municipio. • Creación de un protocolo anti COVID-19 para un uso seguro de la instalaciones deportivas. • Disponibilidad de espacios deportivos en el medio natural para promover instalaciones de uso turístico-deportivo. • Desarrollo de un mapa digital de las instalaciones deportivas de Almería (localización, servicios, horario...) • Creación una unidad de grupo de trabajo para el control y supervisión de los contratos de concesión (cumplimiento de los indicadores de los pliegos). • Coordinación de acciones a desarrollar conjuntamente con el Plan de Movilidad Urbana Sostenible. • Instalaciones pensadas para la población +60 años. Espacios que puedan integrarse en centro de día o espacios municipales espacios municipal. 	<ul style="list-style-type: none"> • Falta de inversión presupuestaria para acometer la construcción de nuevos equipamientos e IIDD necesarios para equilibrar el déficit estructural en determinados distritos provocada por el actual escenario de incertidumbre económica. • Poca supervisión en la práctica deportiva en los centros low-cost en la ciudad de Almería. • Indecisión de los usuarios para acudir a las instalaciones deportivas ante la situación creada por el COVID-19. • Inseguridad jurídica en los modelos de cesión de instalaciones a entidades deportivas. • Red de instalaciones y servicios poco pensada para el perfil mayoritario de la población de Almería en los próximos 10 años (+60 años).

9.2. PRINCIPALES CONCLUSIONES DEL DIAGNÓSTICO DE SITUACIÓN

PRINCIPALES PROBLEMAS (5)

Deficiencias en la red básica de instalaciones deportivas (pistas de tenis, pistas de pádel, campos de fútbol y piscinas al aire libre).

Distribución irregular de las instalaciones en función de los barrios. Algunos como Altamira, Centro-Paseo y Nicolás Salmerón, no cuentan con instalaciones públicas de práctica deportiva.

La parte norte de la ciudad (Piedras Redondas, Torrecárdenas, Villablanca...) cuenta con una menor implantación de instalaciones deportivas municipales, lo que provoca una falta de oferta deportiva para estos barrios.

Ausencia de instalaciones deportivas orientadas a la práctica de deportes en la playa y medio acuático.

Afluencia de usuarios a las instalaciones ante la alerta sanitaria actual, es necesario crear un protocolo de actuación anti Covid-19 en función de la tipología de la instalación deportiva.

PRINCIPALES OPORTUNIDADES DE SOLUCIÓN (5)

Creación de una red de instalaciones deportivas en función de las demandas y necesidades de la población actual.

Habilitación de una nave en desuso del Puerto para la creación de un CDU que pueda dar servicio a toda la zona.

Implantación de un CDU en la parcela lateral del Estadio Juan Rojas

Estudio y análisis para la creación de una Instalación para actividades deportivas en la playa y el mar.

Evaluación y catalogación de las medidas anti-Covid a llevar a cabo en todo el parque municipal de instalaciones deportivas

10.

Propuestas de intervención

10.1. PARTICIPACIÓN DE LAS ENTIDADES DEPORTIVAS Y EDUCATIVAS LOCALES

Como antesala a las propuestas de intervención y con el objetivo principal de obtener la máxima información posible sobre cuales son las necesidades de la ciudad de Almería en materia de instalaciones deportivas, el PMD de Almería llevo a cabo un encuentro entre distintas personas del tejido deportivo del municipio para conocer su opinión sobre el parque de instalaciones municipales.

De esta forma, se organizaron dos jornadas de Focus Group en las cuales se trataron los siguientes bloques temáticos:

BLOQUE I: Estado de la instalaciones deportivas y su equipamiento.

BLOQUE II: Déficit territorial y por disciplinas deportivas.

BLOQUE III: Propuestas de solución.

Debate abierto.

A raíz del tratamiento de estos bloques surgieron los siguientes datos de interés:

BLOQUE I: ESTADO DE LAS INSTALACIONES DEPORTIVAS Y SU EQUIPAMIENTO
Mejorar las instalaciones deportivas de los colegios para que puedan acoger la demanda de horas.
Estudiar el estado de mantenimiento de las instalaciones deportivas actuales.
Poner en valor los espacios urbanos que pueden tener un uso deportivo (carril bici, senderos, circuitos urbanos...)

Suprimir las barreras arquitectónicas (mejorar la accesibilidad) de las instalaciones deportivas de la ciudad.
Readaptar las instalaciones deportivas actuales a las nuevas necesidades de uso.
Estudiar la posibilidad de construir instalaciones deportivas especializadas (pabellón gimnasia, pabellón baloncesto...)
Cubrir el déficit de instalaciones deportivas para personas con discapacidad.

BLOQUE II: DÉFICIT TERRITORIAL Y POR DISCIPLINAS DEPORTIVAS
Solucionar los problemas de acceso a los centros educativos para usar sus instalaciones fuera de horario escolar.
Remodelar las salas cubiertas de los IES para utilizarlas los fines de semana a nivel aficionado y federativo.
Estudiar la construcción de un centro deportivo permanente en la playa.
Estudiar la construcción de instalaciones deportivas para la práctica del deporte. Por ejemplo, baloncesto.
Ofrecer espacios para fomentar la práctica deportiva libre (parques públicos).
Recuperar la gestión de la piscina cubierta de Jairán.
Mejorar la gestión de las instalaciones deportivas actuales (colaboración-privada).

10.1. PARTICIPACIÓN DE LAS ENTIDADES DEPORTIVAS Y EDUCATIVAS LOCALES

BLOQUE III: PROPUESTAS DE SOLUCIÓN
Crear asociaciones de clubes para mejorar la gestión y administración de las instalaciones especializadas.
Eliminar las barreras arquitectónicas de todas las instalaciones deportivas de la ciudad.
Mejorar la gestión deportiva municipal para fomentar la participación del tercer sector.
Crear una comisión entre el Ayuntamiento-Junta de Andalucía-Diputación para mejorar la coordinación en cuanto a la asignación de instalaciones.
Mejorar la gestión entre Administraciones para conseguir el uso de las instalaciones deportivas escolares fuera del horario lectivo.
Estudiar la posibilidad de utilizar los espacios deportivos de los centros educativos para paliar el déficit de instalaciones.
Mejorar el acceso y la señalización de la red de senderos cercanos a la ciudad, así como los circuitos urbanos (Paseo marítimo y carril bici).
Establecer un plan de uso y explotación de los espacios deportivos escolares.
Construir una instalación deportiva en la playa.
Incluir equipamientos deportivos en la Fase 2 del Parque de las Familias.

FORTALEZAS	DEBILIDADES
<ul style="list-style-type: none">• Completo parque de instalaciones de la red básica.• Instalaciones deportivas adecuadas en número y dimensión a la población y demanda de la ciudad.• Entorno del municipio ideal para fomentar el turismo deportivo.• Bajo nivel de endeudamiento del ayuntamiento.	<ul style="list-style-type: none">• Falta de mantenimiento en algunas instalaciones municipales.• Instalaciones deportivas poco accesibles para personas con discapacidad.• Desigualdad del número de instalaciones entre los diferentes barrios.• Ausencia instalaciones para acoger la demanda de algunos clubes de la ciudad.
AMENAZAS	OPORTUNIDADES
<ul style="list-style-type: none">• Ausencia de un plan de mantenimiento de las instalaciones municipales.• Pérdida de usuarios/as por un mal servicio o por imposibilidad de realizar el deporte elegido.• Ausencia de clubes del tercer sector que puedan gestionar sus propias instalaciones.• Falta de consenso entre Administraciones para facilitar el uso de los espacios deportivos de los centros escolares.	<ul style="list-style-type: none">• Planificar la readaptación de las instalaciones deportivas municipales a las nuevas tendencias de práctica.• Construcción de una instalación deportiva permanente en la playa.• Favorecer la colaboración y sinergias entre los clubes locales.• Fomentar el uso de los espacios abiertos de la ciudad (parques, paseo marítimo...) para la práctica físico-deportiva.

10.1. PARTICIPACIÓN DE LAS ENTIDADES DEPORTIVAS Y EDUCATIVAS LOCALES

Una vez analizados los diferentes comentarios de los asistentes y realizado un DAFO sobre el parque de instalaciones deportivas, para finalizar con el estudio de los datos obtenidos, a continuación, se indican los principales problemas detectados y cuales podrían ser las posibles soluciones.

PRINCIPALES PROBLEMAS	SOLUCIONES PROPUESTAS
Falta de horas disponibles para los clubes	Readaptar algunas instalaciones deportivas municipales (por ejemplo, complejos deportivos municipales de fútbol) para albergar más modalidades deportivas.
	Utilizar los espacios deportivos escolares fuera del horario lectivo.
Ausencia de mantenimiento en las instalaciones deportivas municipales	Realizar una auditoria de calidad de las instalaciones deportivas municipales para valorar su estado de mantenimiento.
	Establecer un plan de intervención, en función de las prioridades, para realizar las acciones de mantenimiento.
Deficiente señalización de los espacios deportivos al aire libre (senderos, paseo marítimo, carril bici)	Localizar toda la red de senderos periurbanos que rodean a la ciudad de Almería
	Establecer un plan de intervención para señalizar los senderos periurbanos de la ciudad, así como el paseo marítimo y carril bici.
Existencia de barreras arquitectónicas en las instalaciones deportivas	Analizar cuales son las instalaciones deportivas que tienen barreras arquitectónicas.
	Establecer un plan de intervención en función de las necesidades de uso.
Ausencia de una instalaciones deportivas permanente en la playa	Construcción de un centro deportivo polivalente en la barriada de Costacabana
Falta de consenso entre Administraciones para el uso de espacios deportivos escolares	Articular una comisión de trabajo entre Administraciones para gestionar el uso de los espacios deportivos escolares.
Baja capacidad de gestión de los clubes deportivos locales	Promover puntos de encuentro entre los clubes locales para coordinar sus esfuerzos en materia de gestión.
Ausencia de deportivización de los espacios urbanos	Crear un código urbanístico para incluir espacios de práctica deportiva en las futuras construcciones municipales (parques municipales, edificios públicos...)

10.2. CONCRECIÓN DE DÉFICIT Y POTENCIALIDADES ACTUALES

Uno de los objetivos más importantes dentro de este Plan Local de Instalaciones y Equipamientos Deportivos es el de cuantificar la oferta de instalaciones de interés general.

El análisis de las instalaciones deportivas existentes nos permite identificar problemas, apreciar oportunidades de mejora, ver posibilidades de ampliación y en definitiva obtener la información suficiente para plantear mejoras de las instalaciones deportivas ya construidas.

Considerando que este citado Plan Local de Instalaciones y Equipamientos Deportivos está realizado bajo iniciativa municipal, las propuestas de actuación, que en este capítulo van a quedar planteadas, solo se recogen las relativas a las Instalaciones Deportivas titularidad pública. Quedan lógicamente fuera de estas propuestas de intervención las instalaciones deportivas privadas, aunque sean de acceso público.

El primer nivel de propuestas de este plan local está vinculado a la mejora de las instalaciones ya existentes, situándose por delante de un segundo nivel de propuestas vinculadas a la construcción de nuevos espacios e instalaciones. El razonamiento es lógico: es preferible invertir primero en adecuar los espacios deportivos existentes antes de lanzarse en la construcción de nuevas instalaciones.

Estas propuestas de intervención planteadas en este apartado son de gran importancia ya que su ejecución permitiría dar solución a problemas existentes en unos casos, y de adecuar las instalaciones a las nuevas normativas en otros casos y de cualquier manera mejorar las mismas para posibilitar su mejor aprovechamiento en beneficio de los ciudadanos.

Tras un primer análisis de las instalaciones existentes, se pueden alcanzar las siguientes conclusiones:

- La ciudad de Almería tiene un déficit de piscinas al aire libre según la ratio indicada por el PDIEDA, que puedan prestar servicio a la demanda de los diferentes usuarios/as en la época estival.
- La zona norte de la capital (Torrecárdenas, Piedras Redondas y Villablanca) no cuenta con un centro deportivo salud de referencia que acoja toda la demanda de estos tres barrios.
- El área en torno a Puerto de Almería /Parque Nicolás Salmerón no cuenta con instalaciones deportivas municipales de la red básica.
- El parque de instalaciones deportivas del municipio se compone de espacios deportivos convencionales, mientras que las tendencias actuales se dirigen hacia los espacios singulares y no convencionales.
- Tras la recepción, por parte del PMD de Almería, de la piscina cubierta de Costacabana, es necesario crear un proyecto de actualización y potenciación de este complejo deportivo.
- Las instalaciones deportivas cubiertas (salas y pabellones) que pueden albergar actividades y entrenamientos de gimnasia deportiva y artística se encuentran con una ocupación máxima, lo que hace necesaria la construcción de un nuevo pabellón municipal para esta disciplina deportiva.
- El municipio de Almería carece de una instalación municipal y de acceso universal para la práctica de deportes náuticos.

10.3. DETERMINACIÓN DE PRIORIDADES

PRIORIDAD ALTA

- Construcción de instalaciones deportivas adaptadas a los requerimientos de la población y al déficit detectado en el estudio informativo.
- Dar cobertura a las demandas de práctica deportiva hacia modalidades relacionadas con la salud y el ocio. La demanda existente se aleja de las instalaciones convencionales y se acerca a espacios alternativos de práctica valorando positivamente el contacto con la naturaleza.

PRIORIDAD MEDIA

- Oferta de espacios deportivos para actividades de promoción deportiva estrictamente.
- Adaptación de horarios a las demandas de los usuarios/as.
- Actualización de protocolos de mantenimiento de las instalaciones deportivas.

PRIORIDAD BAJA

- Dar cobertura a los cambios en la demanda de la población que exige instalaciones deportivas de mayor calidad, que permiten satisfacer a los practicantes motivaciones relacionados con la salud y ocio.



10.4. PRINCIPALES PROPUESTAS DE ACTUACIÓN

Las propuestas incluidas en el presente apartado tienen por objetivo cubrir el déficit de los espacios deportivos convencionales regulados en la red básica. Por otro lado, se pretende además proporcionar una oferta de espacios deportivos no convencionales, considerados de especial importancia para cubrir las necesidades en relación a prácticas deportivas que la población demanda.

La actuación incluida en el PLIED afecta los siguientes ámbitos:

1º.- Propuestas de instalaciones deportivas de nueva construcción.

2º.- Propuestas en instalaciones deportivas existentes.

3º.- Actuaciones estratégicas de futuro.

10.4.1. NUEVAS CONSTRUCCIONES PARA EL PERIODO 2021-2024

NUEVAS INSTALACIONES DEPORTIVAS

1. Centro Deportivo Urbano: Fitness & Wellness CDAR, una parcela anexa al Campo de Fútbol «Juan Rojas» de Almería.

3. Centro Polideportivo y Náutico en el núcleo poblacional de Costacabana.

5. Parque de Deportes Urbanos del Mediterráneo, situado en la zona de Villablanca de la ciudad de Almería.

NUEVOS ESPACIOS DEPORTIVOS

1. Complejo Deportivo Playa del Palmeral.

2. Equipamiento deportivo al aire libre en diferentes localizaciones de la ciudad, como el Parque Nicolás Salmerón, Anfiteatro de La Rambla, Parque Vega de Acá, Parque Villablanca, Recinto ferial de Almería, Pista polideportiva Avda. Nueva Almería y Pista de Hockey de La Cañada.



10.4. PRINCIPALES PROPUESTAS DE ACTUACIÓN

Propuesta nº: 1

Nombre: CENTRO DEPORTIVO URBANO: FITNESS & WELLNESS CDAR JUAN ROJAS

Dirección: C/ Híjar, 21, 04009 Almería. **Distrito / Barrio:** TORRECÁRDENAS

Descripción inicial:

El Centro Deportivo Urbano, en su versión CDAR (Centro Deportivo de Alta Resolución) se situará la actual zona de tribuna del Estadio Municipal Juan Rojas, situado en el barrio de Torrecárdenas. Esta instalación será el CDU más al norte el núcleo poblacional de la ciudad de Almería y será un servicio complementario al campo de rugby, actualmente gestionado por el Club Unión Rugby Almería.

Tras el derrumbe de la grada de preferencia, en función al espacio dispone y el volumen de población potencial para su uso, se plantea la construcción conservadora, en 2 plantas, con una superficie útil global de 1.824,5 m2.

Esta nueva instalación contará con:

- Planta baja: con una superficie de 1.280m2, está diseñada para albergar la zona de control de accesos y administración, 2 salas de actividades grupales de 130 m2 cada una de ellas, 2 vestuarios que suman 300 m2, que dan acceso a una piscina cubierta climatizada de 25x9, y 5 calles para nado.
- Planta alta: con una superficie diáfana de 720m2, está diseñada para albergar una gran sala fitness para atender toda la demanda y necesidades de entrenamiento posibles, la cual podemos estructurar en 4 espacios característicos: cardio, fuerza guiada, peso libre y funcional o cross training.

IIDD MUNICIPAL

Titularidad: PÚBLICA (PMD ALMERÍA)

Responsable/s de su desarrollo:

Patronato Municipal de Deportes de Almería y Área de Urbanismo del Ayuntamiento de Almería

Coste estimado de intervención:

2.600.000 €

Prioridad:			
ALTA	MEDIA	BAJA	
	X		
Año de implantación:			
2021	2022	2023	2024
	X		

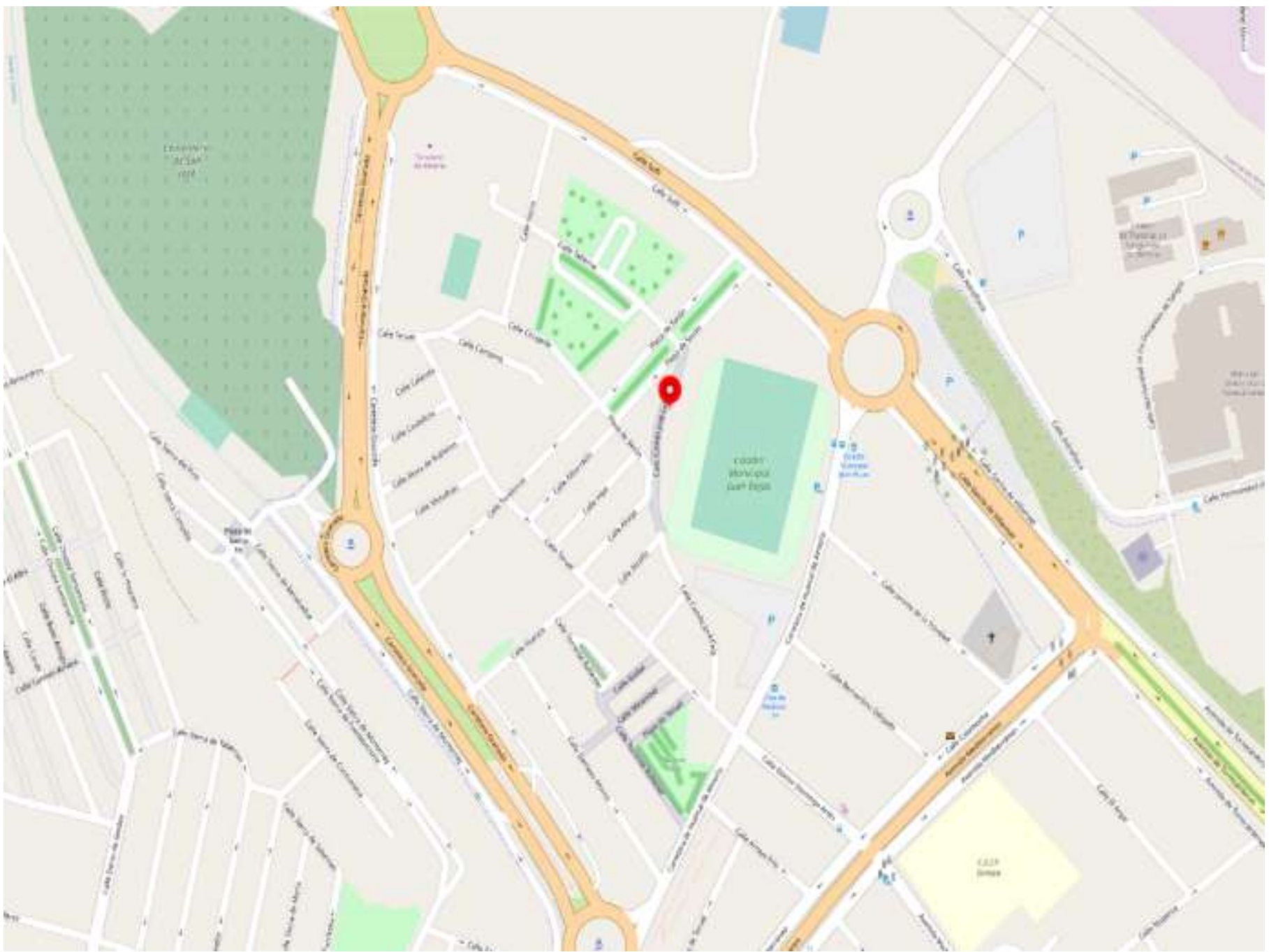
10.4. PRINCIPALES PROPUESTAS DE ACTUACIÓN

Propuesta nº: 1

Nombre: CENTRO DEPORTIVO URBANO: FITNESS & WELLNESS CDAR JUAN ROJAS

Dirección: C/ Híjar, 21, 04009 Almería. **Distrito / Barrio:** TORRECÁRDENAS

Ubicación geográfica:



IIDD MUNICIPAL

Titularidad: PÚBLICA (PMD ALMERÍA)

Diseño tipo:



Destinatarios potenciales:

- Usuarios directos: 65% entre los 16 y 55 años.
- Usuarios indirectos: 35% entre los 5 hasta los 16, y los mayores de 55 años.
- Aforo máximo potencial del CDAR: 4.000 usuarios/mes.

10.4. PRINCIPALES PROPUESTAS DE ACTUACIÓN

Propuesta nº: 1

Nombre: CENTRO DEPORTIVO URBANO: FITNESS & WELLNESS CDAR JUAN ROJAS
Dirección: C/ Híjar, 21, 04009 Almería. **Distrito / Barrio:** TORRECÁRDENAS

Justificación de la intervención:

Debido al abandono del Estadio Municipal Juan Rojas, y a pesar de su reutilización actual por el club de rugby de Almería, hay muchos espacios de la instalación que tienen mucha falta de mantenimiento por desuso, lo que invita a buscar nuevas forma de utilización de los espacios anexos al campo. Esta necesidad de reconversión ha propiciado a la propuesta de desarrollar un CDU, con piscina cubierta, como elemento complementario al campo de rugby y por su ubicación estratégica debido a la baja implantación de instalaciones deportivas en la zona norte de la ciudad.

Modelo de gestión propuesto:

Indirecta: mediante contrato de Concesión de Servicios

IIDD MUNICIPAL

Titularidad: PÚBLICA (PMD ALMERÍA)

Fases de desarrollo / implementación	Indicadores de evaluación de la implantación	
	Fecha	Realizado
Estudio de mercado y de viabilidad.		
Aprobación.		
Realización del anteproyecto.		
Licitación de obra.		
Desarrollo de obra.		
Licitación de la gestión.		
Adjudicación.		
Apertura.		

10.4. PRINCIPALES PROPUESTAS DE ACTUACIÓN

Propuesta nº: 2

Nombre: CENTRO POLIDEPORTIVO Y NÁUTICO DE COSTACABANA

Dirección: Ctra. Costacabana, S/N, 04120 Almería.

Distrito / Barrio: COSTACABANA

Descripción inicial:

Este centro deportivo se sitúa en el barrio de Costacabana, en un núcleo periurbano de la capital de Almería, las instalaciones deportivas se enclavan dentro del antiguo complejo de piscina y pistas polideportivas que estuvo gestionado en régimen de concesión administrativa durante 23 años por un club deportivo. Esta nueva instalación contará con una remodelada piscina climatizada, que se adecuará a los principios de ecoeficiencia y sostenibilidad actuales, así como a criterios de utilización intensiva de sus espacios deportivos. Además, el complejo contará con un pabellón de nueva construcción para la realización de todas las modalidades de gimnasia rítmica y artística que actualmente se desarrollan en otros recintos deportivos de la ciudad. A las instalaciones mencionadas anteriormente, se añadirá un centro de entrenamiento personalizado para actividades individuales y en pequeños grupos, orientadas al acondicionamiento físico en distintos niveles. Como elemento diferenciador, este complejo polideportivo, contará con la infraestructura necesaria para la práctica y formación de diferentes deportes náuticos (paddle surf, piragüismo, pequeñas embarcaciones de iniciación a la vela, etc.).

Estas instalaciones náuticas tendrán su centro de operaciones en el recinto polideportivo, pero realizará el grueso de sus actividades en la playa de Costacabana, mediante la posible instalación de un pantalán flotante. De forma adicional a todas las instalaciones indicadas, este complejo polideportivo y náutico contará con espacios comerciales dedicados a la restauración y venta de material deportivos.

IIDD MUNICIPAL

Titularidad: PÚBLICA (PMD ALMERÍA)

Responsable/s de su desarrollo:

Patronato Municipal de Deportes de Almería y Área de Urbanismo del Ayuntamiento de Almería

Coste estimado de intervención:

6.100.000€

Prioridad:			
ALTA	MEDIA	BAJA	
X			
Año de implantación:			
2021	2022	2023	2024
	X		

10.4. PRINCIPALES PROPUESTAS DE ACTUACIÓN

Propuesta nº: 2

Nombre: CENTRO POLIDEPORTIVO Y NÁUTICO DE COSTACABANA

Dirección: Ctra. Costacabana, S/N, 04120 Almería.

Distrito / Barrio: COSTACABANA

Ubicación geográfica:



IIDD MUNICIPAL

Titularidad: PÚBLICA (PMD ALMERÍA)

Diseño tipo:



Destinatarios potenciales:

- Usuarios directos: 70% entre los 16 y 55 años.
- Usuarios indirectos: 30% entre los 5 hasta los 16, y los mayores de 55 años.
- Aforo máximo potencial de la instalación: 1.500 usuarios/semana.

10.4. PRINCIPALES PROPUESTAS DE ACTUACIÓN

Propuesta nº: 2

Nombre: CENTRO POLIDEPORTIVO Y NÁUTICO DE COSTACABANA

Dirección: Ctra. Costacabana, S/N, 04120 Almería.

Distrito / Barrio: COSTACABANA

Justificación de la intervención:

La creación de este nuevo centro polideportivo y náutico se justifica por varias razones. Por un lado la reciente rescisión del contrato de concesión por parte del club deportivo que actualmente gestionaba la instalación de la piscina, y la necesidad del PMD de revitalizar esta instalación municipal. Por otro lado, la necesidad de ampliar los espacios deportivos para la práctica de las distintas modalidades de gimnasia, que han registrado un importante incremento de demanda y han saturado los espacios deportivos disponibles en la ciudad. Además, Almería lleva varios años necesitando una instalación permanente donde poder practicar y promocionar diferentes deportes náuticos, así como un espacio para almacenaje y reparación. Por último, Costacabana necesitaba dotarse de una red básica de instalaciones deportivas que prestasen servicio a los vecinos de la zona.

Modelo de gestión propuesto:

Indirecta: mediante contrato de Concesión de Servicios

IIDD MUNICIPAL

Titularidad: PÚBLICA (PMD ALMERÍA)

Fases de desarrollo / implementación	Indicadores de evaluación de la implantación	
	Fecha	Realizado
Estudio de mercado y de viabilidad.		
Aprobación.		
Realización del anteproyecto.		
Licitación de obra.		
Desarrollo de obra.		
Licitación de la gestión.		
Adjudicación.		
Apertura.		

10.4. PRINCIPALES PROPUESTAS DE ACTUACIÓN

Propuesta nº: 3

Nombre: COMPLEJO DEPORTIVO PLAYA DEL PALMERAL

Dirección: Paseo Marítimo Carmen de Burgos, 117, 04007 Almería

Distrito / Barrio: EL ZAPILLO

Descripción inicial:

Este centro deportivo se sitúa en el barrio de Costacabana, en un núcleo La ciudad de Almería cuenta a menos de un kilómetro del centro empiezan las playas con casi con tres kilómetros de arenales costeros, perfectos para bañarse y tomar el sol en la arena, realizar varias actividades de ocio y deportivas, como el voley playa, que se suele practicar de forma libre por los ciudadanos que montan sus propios campos a lo largo de línea longitudinal de la arena más cerna al paseo marítimo, y actividades deportivas recreativas como el paddle surf, kayak, flyboard, etc., que los ciudadanos y turistas pueden realizar a través de empresas privadas, en espacio marítimos legalmente diferenciados.

A pesar de que ya se realizan actividades deportivas en las zonas de playa, Almería no tiene una instalación deportiva adecuada y adaptada para la práctica de diferentes disciplinas deportivas en arena, como podrían ser: pádel playa, balonmano playa, fútbol playa o voley playa. Es por esto que se plantea la construcción ecológica y respetuosa con este medio natural en la zona del Palmeral, donde ya se ha utilizado con múltiples ocasiones para el desarrollo de eventos deportivos, para empezar a potenciar en la ciudad los deportes colectivos e individuales de playa, con escuelas deportivas, sesiones de entrenamiento, alquiler de espacios y desarrollo de ligas y competiciones.

Esta instalación contará con un espacio diáfano, flexible y de uso polivalentes para poder transformarlo en diferentes espacios. Además contará con un cierre perimetral de red, y 6 torres con luminarias led. En total se actuará en una superficie de casi 1.300 m².

IIDD MUNICIPAL

Titularidad: PÚBLICA (PMD ALMERÍA)

Responsable/s de su desarrollo:

Patronato Municipal de Deportes de Almería y Área de Urbanismo del Ayuntamiento de Almería

Coste estimado de intervención:

95.000 €

Prioridad:			
ALTA	MEDIA	BAJA	
	X		
Año de implantación:			
2021	2022	2023	2024
X			

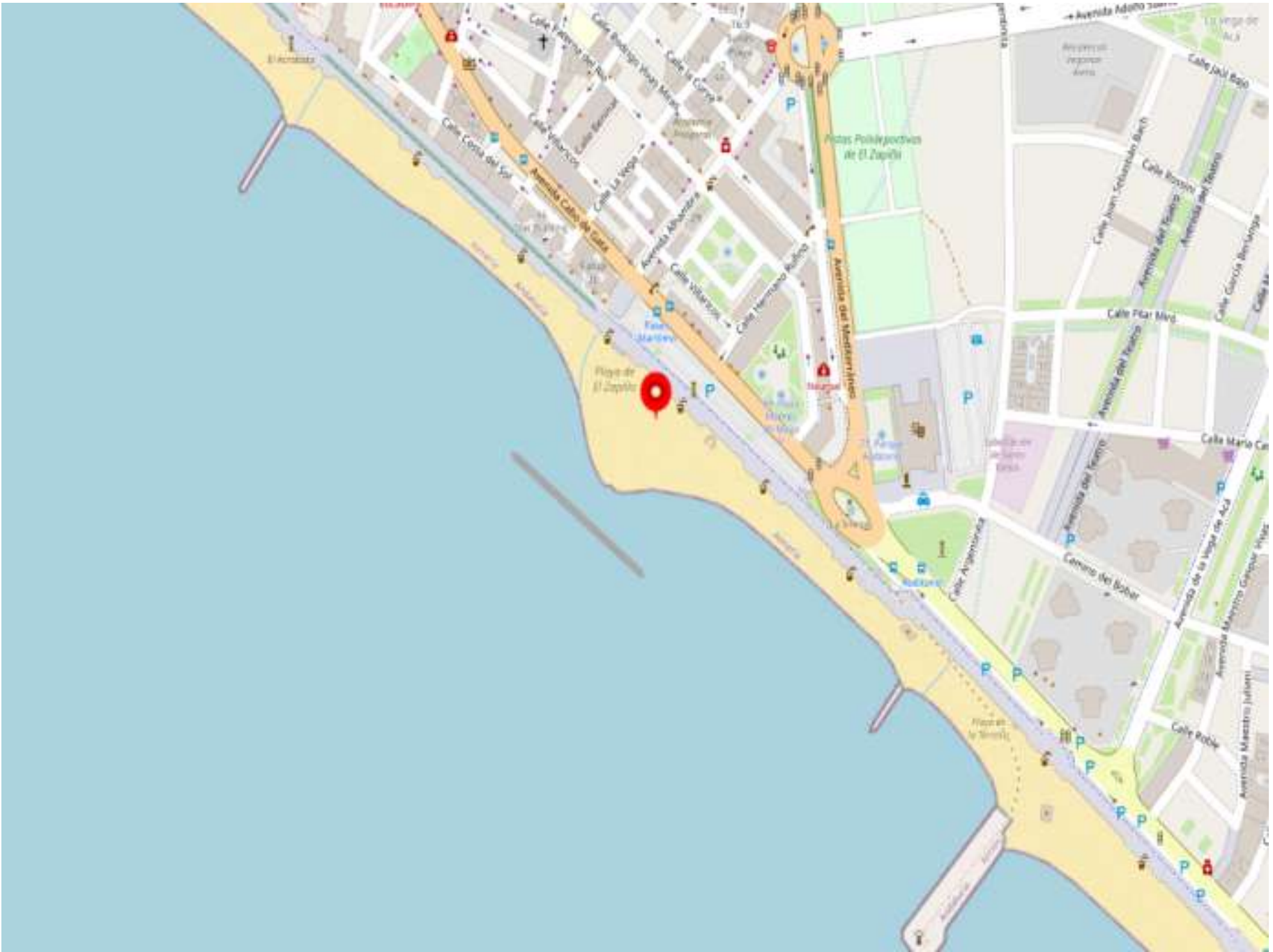
10.4. PRINCIPALES PROPUESTAS DE ACTUACIÓN

Propuesta nº: 3

Nombre: COMPLEJO DEPORTIVO PLAYA DEL PALMERAL

Dirección: Paseo Marítimo Carmen de Burgos, 117, 04007 Almería
Distrito / Barrio: EL ZAPILLO

Ubicación geográfica:



IIDD MUNICIPAL

Titularidad: PÚBLICA (PMD ALMERÍA)

Diseño tipo:



Destinatarios potenciales:

- Usuarios directos: 65% entre los 16 y 45 años.
- Usuarios indirectos: 35% entre los 10 hasta los 16, y los mayores de 45 años.
- Aforo máximo potencial de la instalación: 900 usuarios/semana.

10.4. PRINCIPALES PROPUESTAS DE ACTUACIÓN

Propuesta nº: 3

Nombre: COMPLEJO DEPORTIVO PLAYA DEL PALMERAL

Dirección: Paseo Marítimo Carmen de Burgos, 117, 04007 Almería

Distrito / Barrio: EL ZAPILLO

Justificación de la intervención:

Se proyecta esta nueva instalación por la inexistencia en el municipio de Almería de una instalación pública específica para los deportes de playa, de acceso libre con perfil recreativo, deportivo y familiar, y mediante el pago de cuotas municipales.

Asimismo, su enclave en El Palmeral prevé prestar servicio a más de 80.000 personas que viven en un área de influencia de unos 10 minutos en coche.

Esta instalación debe convertirse en una referencia para su uso durante todo el año el desarrollo de los deportes de playa en la provincia de Almería. Para su desarrollo será necesario la coordinación entre el Ayuntamiento de Almería y el Servicio Provincial de Costas en Almería.

Modelo de gestión propuesto:

Directa: mediante contrato de prestación de servicios

Indirecta: mediante concesión de servicios

IIDD MUNICIPAL

Titularidad: PÚBLICA (PMD ALMERÍA)

Fases de desarrollo / implementación	Indicadores de evaluación de la implantación	
	Fecha	Realizado
Estudio de mercado y de viabilidad.		
Aprobación.		
Realización del anteproyecto.		
Licitación de obra.		
Desarrollo de obra.		
Licitación de la gestión.		
Adjudicación.		
Apertura.		

10.4. PRINCIPALES PROPUESTAS DE ACTUACIÓN

Propuesta nº: 4

Nombre: PARQUE DE DEPORTES URBANOS DEL MEDITERRÁNEO

Dirección: C/ Costa de Almería, 13, 04009 Almería.

Distrito / Barrio: VILLABLANCA

Descripción inicial:
El Parque de Deportes Urbanos será una instalación deportiva singular que permitirá realizar muchas de las modalidades deportivas urbanas de máxima actualidad como: bmx, skate, roller, escalada, y fútbol, que estaría equipado para dar un servicio deportivo alternativo, seguro y de calidad, para todos los niveles de aprendizaje. Este parque estaría equipado con elementos como:

- **Campo de fútbol polivalente**, de césped artificial compuesto por un campo central de fútbol 11 de 105x68m, formado por 2 campos juntos de fútbol 11 de 90x60m, que a su vez crea 4 campos de fútbol 7 de 60x45m.
- **Skate Park**, con todo tipo de elementos que satisfacen tanto a los usuarios avanzados y principiantes, como: un bowl, rampas, bancos, barandillas, escaleras y otros obstáculos de diseño urbano.
- **Pump track**, que es un circuito de pequeñas dimensiones para su deslizamiento casi sin impulso, utilizando la inercia adquirida en los saltos, peraltes y rampas del trazado. En la versión asfaltada.
- **Bootcamp**, es una zona de entrenamiento al aire libre en el que los diferentes usuarios podrán realizar todo tipo de ejercicios de fuerza y cardiovasculares sin material convencional de fitness.
- **Zona de escalada** compuesta un Búlder, para la escalada sin la necesidad de los materiales de protección convencionales (cuerda, arnés, elementos de fijación, etc.) se realiza de lado y ascendiendo a escasa altura.
- **Carril de running**, este circuito recorrerá el perímetro de la parcela y será un espacio de práctica deportiva donde los practicantes del running podrán realizar ejercicios de carreras con diferentes inclinaciones del terreno.

IIDD MUNICIPAL

Titularidad: PÚBLICA (PMD ALMERÍA)

Responsable/s de su desarrollo:

Patronato Municipal de Deportes de Almería y Área de Urbanismo del Ayuntamiento de Almería

Coste estimado de intervención:

950.000 €

Prioridad:			
ALTA	MEDIA	BAJA	
		X	
Año de implantación:			
2021	2022	2023	2024
			X

10.4. PRINCIPALES PROPUESTAS DE ACTUACIÓN

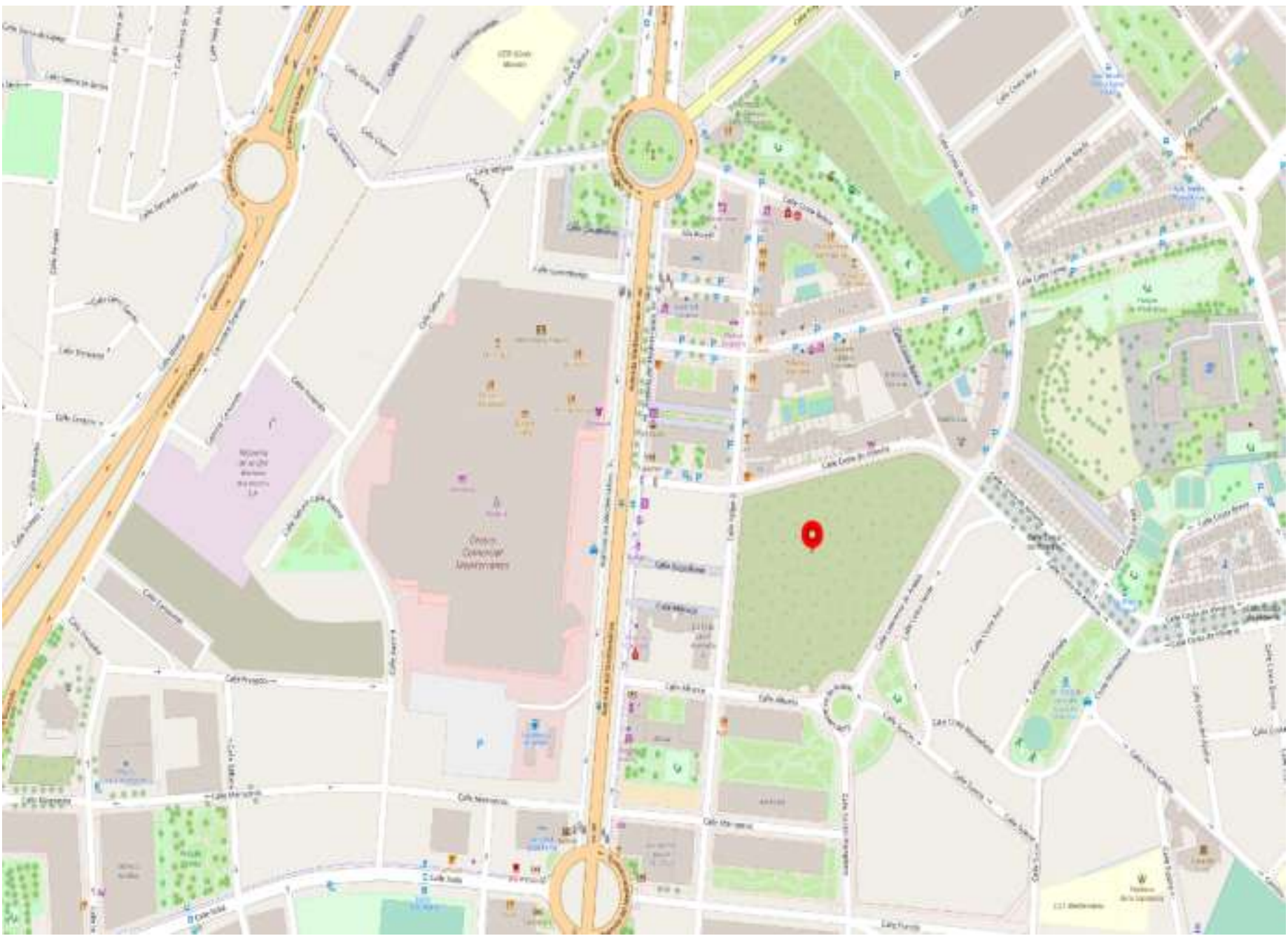
Propuesta nº: 4

Nombre: PARQUE DE DEPORTES URBANOS DEL MEDITERRÁNEO

Dirección: C/ Costa de Almería, 13, 04009 Almería.

Distrito / Barrio: VILLABLANCA

Ubicación geográfica:

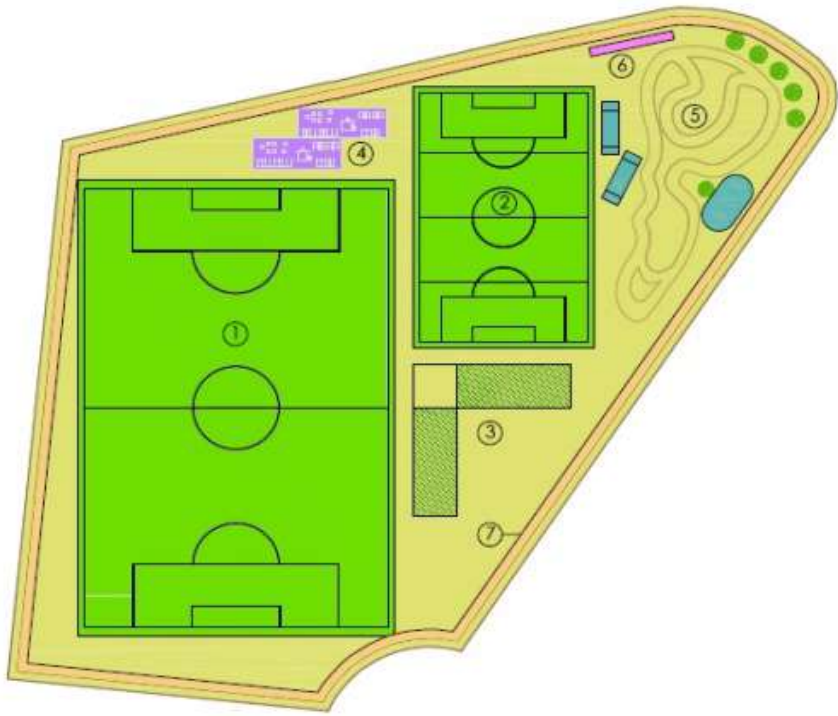


IIDD MUNICIPAL

Titularidad: PÚBLICA (PMD ALMERÍA)

Diseño tipo:

- 1- Campo de fútbol 11/ 2 fútbol-7.
- 2- Campo de fútbol-5.
- 3- Zona de accesos y vestuarios.
- 4- Zona de bootcamp.
- 5- Zona de skate park/pump track.
- 6- Zona de escalada.
- 7- Carril de running.



Destinatarios potenciales:

- Usuarios directos: 80% entre los 12 y 30 años.
- Usuarios indirectos: 20% entre los 8 hasta los 11, y los mayores de 30 años.
- Aforo máximo potencial de la instalación: 1.300 usuarios/mes.

10.4. PRINCIPALES PROPUESTAS DE ACTUACIÓN

Propuesta nº: 4

Nombre: PARQUE DE DEPORTES URBANOS DEL MEDITERRÁNEO

Dirección: C/ Costa de Almería, 13, 04009 Almería.

Distrito / Barrio: VILLABLANCA

Justificación de la intervención:

Planteamos la construcción de un parque que, además de atender la alta demanda de fútbol de la ciudad, concentre las modalidades deportivas urbanas más practicadas y demandadas por los jóvenes de nuestra ciudad. Actualmente se trata de una zona que está siendo renovada con espacios verdes en una zona familiar con muchas opciones de ocio activo y recreativo.

Esta instalación singular marcará un hito diferencial en el parque tradicional de instalaciones deportivas de Almería, al ser una de las instalaciones más versátiles de España, y ofrecer distintas disciplinas singulares y novedosas que poco a poco se van haciendo hueco dentro de los grandes eventos deportivos mundiales.

Modelo de gestión propuesto:

Indirecta: mediante contrato de Concesión de Servicios

IIDD MUNICIPAL		
Titularidad: PÚBLICA (PMD ALMERÍA)		
Fases de desarrollo / implementación	Indicadores de evaluación de la implantación	
	Fecha	Realizado
Estudio de mercado y de viabilidad.		
Aprobación.		
Realización del anteproyecto.		
Licitación de obra.		
Desarrollo de obra.		
Licitación de la gestión.		
Adjudicación.		
Apertura.		

10.5. OTRAS PROPUESTAS DE ACTUACIÓN

PROPUESTA	DESCRIPCIÓN	SITUACIÓN	PRIORIDAD	PTO. ESTIMADO
Nuevo espacio deportivo	Parque calistenia o fitness outdoor	Parque Nicolás Salmerón	Media	10.000 €
Nuevo espacio deportivo	Parque calistenia o fitness outdoot	Anfiteatro La Rambla	Media	10.000 €
Nuevo espacio deportivo	Parque calistenia o fitness outdoor	Parque Vega de Acá	Media	10.000 €
Nuevo espacio deportivo	Parque calistenia o fitness outdoor	Parque Villablanca	Media	10.000 €
Nuevo espacio deportivo	Instalación porterías y canastas	Recinto ferial Vega de Acá	Alta	20.000 €
Nuevo espacio deportivo	Ampliación equipamiento fitness outdoor	Calistenia Parque Almadrabillas	Media	10.000 €
Nuevo espacio deportivo	Parque calistenia o fitness outdoor	Pista polideportiva Avda. Nueva Almería	Media	10.000 €
Nuevo espacio deportivo	Parque calistenia o fitness outdoor	Pista hockey La Cañada	Media	10.000 €



10. Propuestas de intervención

10.6. PROPUESTAS DE REMODELACIÓN

TIPOLOGÍA	ESPACIO DEPORTIVO	DESCRIPCIÓN	SITUACIÓN	PRIORIDAD	PTO. ESTIMADO
Equipamiento	Campo Beisbol	Construcción vestuarios	Vega de Acá	Media	50.000 €
Equipamiento	Campo Beisbol	Cambio pavimento tierra por césped artificial	Vega de Acá	Media	100.000 €
Equipamiento	Campo Beisbol	Iluminación artificial	Vega de Acá	Media	100.000 €
Equipamiento	Campo Beisbol	Instalación grada	Vega de Acá	Media	50.000 €
Señalización	Sendero GR-92	Señalización recorrido		Media	5.000 €
Señalización	Sendero Salto del Gallo	Señalización recorrido		Media	5.000 €
Accesibilidad	Todas las instalaciones deportivas municipales	Estudio análisis barreras arquitectónicas		Alta	15.000 €
Seguridad	CD San Vicente	Remodelación pavimento	El Alquíán	Alta	100.000 €
Equipamiento	CD San Vicente	Nuevo equipamiento deportivo	El Alquíán	Alta	30.000 €
Seguridad	CD San Vicente	Cambio cerramiento perimetral	El Alquíán	Alta	50.000 €

TIPOLOGÍA	ESPACIO DEPORTIVO	DESCRIPCIÓN	SITUACIÓN	PRIORIDAD	PTO. ESTIMADO
Seguridad	Pista Polideportiva de los Almendros	Cambio cerramiento perimetral	Los Almendros	Media	30.000 €
Seguridad	Pista polideportiva Parque Villamaria	Instalación cerramiento perimetral	Cruz de Caravaca	Media	50.000 €
Señalización	Pista polideportiva Parque Villamaria	Señalización dimensiones pista	Cruz de Caravaca	Media	5.000 €
Equipamiento	Pista polideportiva Parque Villamaria	Instalación iluminación	Cruz de Caravaca	Media	10.000 €
Seguridad	Pista Skate Parque Almadrabillas	Cerramiento perimetral del espacio	Ciudad Jardin	Baja	30.000 €
Seguridad	Pista baloncesto Nueva Almería	Arreglo cerramiento perimetral	Nueva Almería	Media	6.000 €
Seguridad	Pistas polideportivas del Quemadero	Arreglo pavimento	Fuentecica-Quemadero	Baja	60.000 €

10.6. PROPUESTAS DE REMODELACIÓN

TIPOLOGÍA	ESPACIO DEPORTIVO	DESCRIPCIÓN	SITUACIÓN	PRIOR.	PTO. ESTIMADO
Equipamiento	Pista polideportiva Villablanca	Sustitución porterías y canastas	Villablanca	Media	10.000 €
Seguridad	Pista polideportiva Villablanca	Arreglo de las redes parabalones	Villablanca	Media	5.000 €
Equipamiento	Pista polideportiva Villablanca	Arreglo iluminación	Villablanca	Media	10.000 €
Energías renovables	CDM del Zapillo Rafael Andújar	Cambiar luminarias por tipo LED	Zapillo	Baja	65.000 €
Energías renovables	CDM Pedro Pérez	Cambiar luminarias por tipo LED	San Luis	Baja	65.000 €
Energías renovables	Campo anexo Juegos Mediterráneos	Cambiar luminarias por tipo LED	Vega de Acá	Baja	65.000 €
Energías renovables	Campo municipal Juan Rojas	Cambiar luminarias por tipo LED	Torrecárdenas	Baja	65.000 €
Energías renovables	Campo municipal Juan Rojas	Instalación placas solares para ACS	Torrecárdenas	Media	30.000 €
Seguridad	Pista polideportiva Torrecárdenas	Cambio cerramiento perimetral	Torrecárdenas	Media	30.000 €

TIPOLOGÍA	ESPACIO DEPORTIVO	DESCRIPCIÓN	SITUACIÓN	PRIORIDAD	PTO. ESTIMADO
Salubridad	Pista polideportiva El Puche	Arreglo desperfectos vestuarios	El Puche	Media	12.000 €
Seguridad	Pista balonmano Loma Cabrera	Arreglo cerramiento perimetral	Loma Cabrera	Media	30.000 €
Energías renovables	CDM La Cañada	Cambio de luminarias por tipo LED	La Cañada	Baja	65.000 €
Energías renovables	CDM Los Pinos-El Alquián	Cambio de luminarias por tipo LED	El Alquián	Baja	65.000 €
Equipamiento	CDM de tenis Los Molinos	Instalación equipamiento deportivo singular	Los Molinos	Media	6.000 €
Equipamiento	Campo de fútbol Vega de Acá	Sustitución césped natural por artificial	Vega de Acá	Alta	300.000 €
Equipamiento	Campo de fútbol Vega de Acá	Instalación iluminación	Vega de Acá	Alta	60.000 €
Energías renovables	CDM Los Molinos Constantino Cortés	Cambio de luminarias por tipo LED	Los Molinos	Baja	65.000 €

10.6. PROPUESTAS DE REMODELACIÓN

TIPOLOGÍA	ESPACIO DEPORTIVO	DESCRIPCIÓN	SITUACIÓN	PRIORIDAD	PTO. ESTIMADO
Energías renovables	CDM Barrio de Los Ángeles	Cambio de luminarias por tipo LED	Los Ángeles	Baja	65.000 €
Seguridad	Pista petanca parque Carrefour	Arreglo cerramiento perimetral	Nueva Andalucía	Baja	30.000 €
Equipamiento	Pista petanca parque Carrefour	Arreglo iluminación	Nueva Andalucía	Baja	10.000 €



10.7. ANÁLISIS DEL SUELO DISPONIBLE PARA INSTALACIONES DEPORTIVAS

10.7.1. PLANOS

Se adjuntan en el anexo «Disponibilidad de suelo» planos, en donde se han definido las instalaciones deportivas.

El presente apartado analiza la situación del suelo existente apto para uso deportivo y las previsiones sobre suelo clasificado como equipamiento deportivo que contiene el planeamiento general de ordenación urbanística. El plan general en vigor corresponde con:

- Adaptación parcial del PGOU 1998 de Almería a la LOUA, aprobado en pleno del Excmo. Ayuntamiento de Almería de fecha 28-12-2018.

10.7.2. SUELO CALIFICADO POR EL PLANEAMIENTO

A continuación se incluyen las dotaciones deportivas existentes.

NÚCLEO	DENOMINACIÓN/ LOCALIZACIÓN	USOS PGOU	TITULARIDAD	SUPERFICIE M2
Almería capital	AMUZ SECTOR 15	Equipamiento deportivo	Ayuntamiento Almería	19.918,00
Almería capital	SUP-MNO-1/801 C/Hermanos Siret	Equipamiento deportivo	Ayuntamiento Almería	5.139,00
Almería capital	SUP-MNO-1 C/Ciudad de Buenos Aires	Equipamiento deportivo	Ayuntamiento Almería	13.520,00
Almería capital	SUP-MNO-2/801 C/Estrella Errante	Equipamiento deportivo	Ayuntamiento Almería	4.000,00
Almería capital	AMUZ SECTOR 13 C/Costa de la Luz	Equipamiento deportivo	Ayuntamiento Almería	2.778,00

NÚCLEO	DENOMINACIÓN/ LOCALIZACIÓN	USOS PGOU	TITULARIDAD	SUPERFICIE M2
Almería capital	AMUZ SECTOR 6-9 C/Felipe II	Equipamiento deportivo	Ayuntamiento Almería	18.185,00
Almería capital	AMUZ SECTOR 6 C/Costa Verde	Equipamiento deportivo	Ayuntamiento Almería	7.856,00
Almería capital	SUP-MNO-3/801 C/Zeus	Equipamiento deportivo	Ayuntamiento Almería	7.200,00
Almería capital	SUP-MNO-4/801 C/Fuente de los molinos	Equipamiento deportivo	Ayuntamiento Almería	1.200,00
Almería capital	AMUZ SECTOR 8 C/María Tudor	Equipamiento deportivo	Ayuntamiento Almería	4.050,00
Almería capital	SUP-ACA-06 C/Belladonna	Equipamiento deportivo	Ayuntamiento Almería	9.905,00
Almería capital	SUP-ACA-02/801 C/Algazul	Equipamiento deportivo	Ayuntamiento Almería	9.698,00
Almería capital	SUP-ACA-07/802 C/Árbol de la seda	Equipamiento deportivo	Ayuntamiento Almería	12.762,00
Almería capital	SUP-ACA-03/801 C/Antonio Fernández	Equipamiento deportivo	Ayuntamiento Almería	8.520,00
Almería capital	SUP-ACA-08/802 Avenida de la Vega de Acá	Equipamiento deportivo	Ayuntamiento Almería	5.132,00

10.7. ANÁLISIS DEL SUELO DISPONIBLE PARA INSTALACIONES DEPORTIVAS

NÚCLEO	DENOMINACIÓN/ LOCALIZACIÓN	USOS PGOU	TITULARIDAD	SUPERFICIE M2
Almería capital	SUP-ACA-04/801 Avenida Antonio Fernández	Equipamiento deportivo	Ayuntamiento Almería	5.465,00
Almería capital	SUP-ACA-08/802 C/Del amor	Equipamiento deportivo	Ayuntamiento Almería	5.068,00
Almería capital	SUP-ACA-05/801 C/Pilar Miró	Equipamiento deportivo	Ayuntamiento Almería	4.944,00
Almería capital	SUP-ACA-01/801 Camino del Jaúl	Equipamiento deportivo	Ayuntamiento Almería	11.700,00
Almería capital	SUP-ACA-10/802 C/Del amor	Equipamiento deportivo	Ayuntamiento Almería	6.217,00
Almería capital	SUP-ACA-11/802 Avenida Cabo de Gata	Equipamiento deportivo	Ayuntamiento Almería	10.715,00
Almería capital	AMUZ SECTOR 10 C/Sahara	Equipamiento deportivo	Ayuntamiento Almería	1.236,00
Cabo de Gata	CDM «Las Dunas» de Cabo de Gata	Equipamiento deportivo	Ayuntamiento Almería	3.600,00
La Cañada	C/Encarna Sánchez	Equipamiento deportivo	Ayuntamiento Almería	2.200,00
La Cañada	AOC-CAÑ-04 C/Arcadia	Equipamiento deportivo	Ayuntamiento Almería	1.900,00

NÚCLEO	DENOMINACIÓN / LOCALIZACIÓN	USOS PGOU	TITULARIDAD	SUPERFICIE M2
La Cañada	AOC-CAÑ-04 C/Arcadia	Equipamiento deportivo	Ayuntamiento Almería	1.350,00
La Cañada	AOC-CAÑ-06 C/De la Mar de La Cañada	Equipamiento deportivo	Ayuntamiento Almería	2.200,00
La Cañada	AOC-CAÑ-06 C/De la Mar de La Cañada	Equipamiento deportivo	Ayuntamiento Almería	2.400,00
La Cañada	AOC-CAÑ-05 C/Ajedrez	Equipamiento deportivo	Ayuntamiento Almería	2.100,00
La Cañada	AOC-CAÑ-01 C/Carlos V	Equipamiento deportivo	Ayuntamiento Almería	650,00
Costacabana	C/Surrey	Equipamiento deportivo	Ayuntamiento Almería	8.350,00
Costacabana	AOC-CCB-01 C/Rihn	Equipamiento deportivo	Ayuntamiento Almería	5.400,00
Costacabana	C/Río de Aguas	Equipamiento deportivo	Ayuntamiento Almería	3.900,00
Costacabana	AOC-CCB-01 C/De los Escullos	Equipamiento deportivo	Ayuntamiento Almería	3.500,00
Costacabana	AOC-CCB-01 Ctra. El Charco	Equipamiento deportivo	Ayuntamiento Almería	5.200,00
El Toyo	S.I.P. S1	Equipamiento deportivo	Ayuntamiento Almería	17.580,00

10.7. ANÁLISIS DEL SUELO DISPONIBLE PARA INSTALACIONES DEPORTIVAS

NÚCLEO	DENOMINACIÓN/ LOCALIZACION	USOS PGOU	TITULARIDAD	SUPERFICIE M2
El Toyo	S.I.P.S 3	Equipamiento deportivo	Ayuntamiento Almería	14.112,00
El Toyo	S.I.P.S 13	Equipamiento deportivo	Ayuntamiento Almería	11.509,00
El Toyo	S.I.P.S 15	Equipamiento deportivo	Ayuntamiento Almería	8.290,00
El Toyo	S.I.P.S 16	Equipamiento deportivo	Ayuntamiento Almería	3.300,00



10.8. CONCLUSIONES

Almería finalizó el siglo XX con un importante déficit de instalaciones deportivas y con una red de tipologías de espacios muy limitada que apenas llegaba para atender una demanda deportiva que era ya muy significativa a finales de la década de los 90.

El presente siglo se inició con un proyecto verdaderamente transformador: los Juegos Mediterráneos de Almería 2005; un evento que, a la postre, revolucionaría la dotación de equipamientos deportivos de la ciudad y, en cierta manera, todo el Sistema deportivo municipal.

Los Juegos resolvieron los déficits del mapa local de instalaciones deportivas convencionales, especialmente en lo relativo a espacios cubiertos; así mismo, modernizaron las instalaciones anteriores a su celebración, poniéndolas al día y confiriéndoles una calidad que las alineaba con los equipamientos de las grandes capitales andaluzas.

Han pasado ya 15 años de aquel evento y Almería se enfrenta a nuevos retos, algunos de los cuales han quedado claramente recogidos en este Plan Local de Instalaciones y Equipamientos Deportivos (PLIED), redactado para afrontar la década siguiente con las garantías suficientes para que la ciudad pueda ampliar su oferta de espacios deportivos.

Las nuevas tendencias de práctica deportiva que están asomando en el horizonte requerirán de tipologías de instalaciones diferentes y los conceptos que relacionan el deporte con el desarrollo urbano marcarán los próximos años.

Por otra parte, el enorme impacto que está produciendo la crisis sanitaria derivada del COVID 19, obliga a nuevos enfoques que conduzcan hacia un modelo económico y social más sostenible, basado en dos grandes principios: la transición ecológica y el desarrollo tecnológico.

La capital de la provincia debe de situarse entre las ciudades que asuman el rol de “ciudades activas”, aquellas que aspiran a impulsar nuevas políticas locales que contribuyan a aumentar la calidad de vida de los ciudadanos utilizando el deporte como elemento vertebrador.

Un nuevo modelo de ciudad que destaque por ser un espacio urbano sostenible y saludable, sustentado sobre los valores transversales del deporte en tres ejes: promoción de la salud, movilidad no motorizada y turismo de base deportiva.

Los proyectos de instalaciones que recoge el PLIED de Almería van en la línea de los principios que se han apuntado; además de atender, como es lógico, otras necesidades del Sistema deportivo local.

- Se proponen nuevos espacios para el deporte asociado a la salud (fitness y wellness).
- La playa y la franja litoral se dotan de equipamientos para deportes de arena y náutica ligera.
- Las nuevas tendencias de práctica tendrán equipamientos alternativos: deportes urbanos, actividad física al aire libre, modalidades gimnásticas...

Junto a estas propuestas se debe de seguir avanzando en la movilidad urbana sostenible, potenciando el uso de la bicicleta y las rutas peatonales como parte del plan estratégico Almería 2030 y de la política de promoción de la actividad física y de lucha contra el sedentarismo que debe de presidir la actuación del Patronato Municipal de Deportes.

El PLIED de Almería está en la línea de salida y los distintos agentes del deporte almeriense lo deben de reconocer como una herramienta compartida para alcanzar nuevas metas y «deportivizar» la ciudad.

11.

Memoria económica

11.1. MEMORIA ECONÓMICA

11.1.1. OBJETIVOS

La memoria económica tiene por finalidad la cuantificación económica de las actuaciones incluidas en la memoria de ordenación, incluye los siguientes datos:

- Valoración económica de las actuaciones incluidas en el plan.
- Propuesta de fuentes de financiación que cubre económicamente el coste de las diversas actuaciones.
- Estimación temporal de las diversas actuaciones.

11.1.2. PLANIFICACIÓN, ANÁLISIS Y VÍAS DE FINANCIACIÓN

CRITERIOS DE PLANIFICACIÓN:

Para la planificación de las actuaciones contenidas en el presente plan, se han tenido en cuenta las recomendaciones que establece el PDIEDA para la red básica y que son los reflejados a continuación:

Red básica:

- Programa de creación de nuevas instalaciones: Encaminado a corregir los "déficits" de equipamientos existentes, que se detecten aplicando los criterios de planificación de los Planes Directores de Instalaciones y Equipamientos Deportivos aprobados por la Comunidad Autónoma.
- Programa de modernización y mejoras de la dotación deportiva existente: Promoción de la renovación del parque deportivo actual mejorando y modernizando todos sus componentes: espacios deportivos y espacios complementarios, especialmente las mejoras destinadas a mejorar su accesibilidad.

- Programas de fomento de la actividad deportiva de la ciudadanía vinculada al deporte-ocio.
- Programas de fomento de la actividad deportiva de la ciudadanía vinculada a la salud.
- Programas de fomento de creación y/o reforma de instalaciones deportivas en zonas desfavorecidas.

11.1.3. FINANCIACIÓN PROCEDENTE DE ADMINISTRACIONES PÚBLICAS

La financiación de las actuaciones incluidas en el plan local se llevará a cabo con fondos procedentes de la Administración Local en la medida que sea posible en función de los recursos disponibles con cargo a los presupuestos, siendo necesario para acometer dichas inversiones, la colaboración con los programas que a tal efecto sean convocados por las siguientes administraciones:

- Administración autonómica con cargo a las convocatorias en desarrollo del PDIEDA.
- Fondos procedentes de la Comunidad Europea.
- Diputación Provincial a través de las planes provinciales de cooperación.
- Cualquier otra ayuda o convocatoria al cual el presente plan pueda acogerse.

11.1. MEMORIA ECONÓMICA

PREVISIÓN SOBRE INVERSIONES

Tanto en instalaciones nuevas como en reformas de las existentes, en los cuadros resumen de actuaciones incluidas en el plan se ha reflejado el nivel de prioridad para llevarlas a cabo.

Las inversiones a corto plazo y medio plazo:

- Mejora del déficit de la red básica que establece el PDIEDA, que se han recogido con prioridad alta y media en el cuadro resumen.
- Actuaciones que eliminen las carencias en materia de accesibilidad.
- Actuaciones que impliquen fomento de las rutas peatonales y el uso de espacios deportivos al aire libre

Las inversiones a largo plazo:

- Las reflejadas con prioridad baja en el cuadro resumen de actuaciones.

OBRAS QUE SE ACOGEN A LOS PLANES PROVINCIALES DE COOPERACIÓN

La finalidad de los planes provinciales de inversión municipal consiste en garantizar a los municipios, los equipamientos considerados mínimos y obligatorios, de acuerdo con la regulación establecida en la Ley 7/1985 de 2 de abril, sobre RBRL, en lo se refiere a infraestructuras y equipamientos municipales y red viaria.

11.1.4. CUADRO RESUMEN DE COSTES

Los costes de las actuaciones incluidas en el plan se han dividido en dos tipos, por un lado los que tratan de nuevas instalaciones o ampliaciones de las existentes, por otro, las que se refieren a actuaciones de reforma o remodelaciones de las existentes.

COSTES PARA ACTUACIONES DE NUEVAS INSTALACIONES Y ESPACIOS DEPORTIVOS

PROPUESTA	DESCRIPCIÓN	MÓDULO BASE	UBICACIÓN	COSTE ESTIMADO
Nueva instalación	Centro Deportivo Urbano Juan Rojas	CAM-2	Campo de fútbol municipal Juan Rojas	2.600.000 €
Nueva instalación	Centro Polideportivo y Náutico de Costacabana	PCU-1b	Piscina cubierta Costacabana	6.100.000 €
Nueva instalación	Complejo Deportivo El Palmeral		Playa El Palmeral	95.000 €
Nueva instalación	Parque Deportes Urbanos del Mediterráneo		Villablanca	950.000 €
Nuevo espacio deportivo	Parque calistenia o fitness outdoor		Parque Nicolás Salmerón	10.000 €
Nuevo espacio deportivo	Parque calistenia o fitness outdoor		Anfiteatro La Rambla	10.000 €
Nuevo espacio deportivo	Parque calistenia o fitness outdoor		Parque Vega de Acá	10.000 €

11.1. MEMORIA ECONÓMICA

PROPUESTA	DESCRIPCIÓN	MÓDULO BASE	UBICACIÓN	COSTE ESTIMADO
Nuevo espacio deportivo	Parque calistenia o fitness outdoor		Parque Villablanca	10.000 €
Nuevo espacio deportivo	Instalación porterías y canastas		Recinto ferial Vega de Acá	20.000 €
Nuevo espacio deportivo	Ampliación equipamiento fitness outdoor	Equipamiento calistenia	Parque Almadrabillas	10.000 €
Nuevo espacio deportivo	Parque calistenia o fitness outdoor	POL-1	Avda. Nueva Almería	10.000 €
Nuevo espacio deportivo	Parque calistenia o fitness outdoor	POL-1	La Cañada	10.000 €



COSTES PARA ACTUACIONES EN INSTALACIONES EXISTENTES

PROP.	ESPACIO DEPORTIVO	DESCRIPCIÓN Y VALOR PARCIAL	TOTAL IMPORTE
Reforma	Campo Beisbol Vega de Acá	Construcción vestuarios: 50.000 €	300.000 €
		Cambio pavimento tierra por césped artificial: 100.000 €	
		Iluminación artificial: 100.000 €	
		Instalación grada: 50.000 €	
Reforma	Sendero GR-92	Señalización recorrido: 5.000 €	5.000 €
Reforma	Sendero Salto del Gallo	Señalización recorrido: 5.000 €	5.000 €
Reforma	Todas las instalaciones deportivas municipales	Estudio análisis barreras arquitectónicas	15.000 €
Reforma	CD San Vicente	Remodelación pavimento: 100.000 €	180.000 €
		Nuevo equipamiento deportivo: 30.000 €	
		Cambio cerramiento perimetral: 50.000 €	
Reforma	Pista polideportiva de los Almendros	Cambio cerramiento perimetral: 30.000 €	30.000 €
Reforma	Pista polideportiva Parque Villamaría	Instalación cerramiento perimetral: 50.000 €	65.000 €
		Señalización dimensiones pista: 5.000 €	
		Instalación iluminación: 10.000 €	

11.1. MEMORIA ECONÓMICA

PROPUESTA	ESPACIO DEPORTIVO	DESCRIPCIÓN Y VALOR PARCIAL	TOTAL IMPORTE
Reforma	Pista skate Parque Almadrabillas	Arreglo cerramiento perimetral: 6.000 €	6.000 €
Reforma	Pistas polideportivas del Quemadero	Arreglo pavimento: 60.000 €	60.000 €
Reforma	Pista polideportiva Villablanca	Sustitución porterías y canastas: 10.000 € Arreglo de las redes parabalones: 5.000 € Arreglo iluminación: 10.000 €	25.000 €
Reforma	CDM del Zapillo Rafael Andújar	Cambiar luminarias por tipo LED: 65.000 €	65.000 €
Reforma	CDM Pedro Pérez	Cambiar luminarias por tipo LED: 65.000 €	65.000 €
Reforma	Campo anexo Juegos Mediterráneos	Cambiar luminarias por tipo LED: 65.000 €	65.000 €
Reforma	Campo municipal Juan Rojas	Cambiar luminarias por tipo LED: 65.000 € Instalación placas solares para ACS: 30.000 €	95.000 €
Reforma	Pista polideportiva Torrecárdenas	Cambio cerramiento perimetral: 30.000 €	30.000 €

PROPUESTA	ESPACIO DEPORTIVO	DESCRIPCIÓN Y VALOR PARCIAL	TOTAL IMPORTE
Reforma	Pista polideportiva El Puche	Arreglo desperfectos vestuarios: 12.000 €	12.000 €
Reforma	Pista balonmano Loma Cabrera	Arreglo cerramiento perimetral: 30.000 €	30.000 €
Reforma	CDM La Cañada	Cambio de luminarias por tipo LED: 65.000 €	65.000 €
Reforma	CDM Los Pinos-El Alquíán	Cambio de luminarias por tipo LED: 65.000 €	65.000 €
Reforma	CDM de tenis Los Molinos	Cambio de luminarias por tipo LED: 65.000 €	65.000 €
Reforma	Campo de fútbol Vega de Acá	Sustitución césped natural por artificial: 300.000€ Instalación iluminación: 60.000 €	360.000 €
Reforma	CDM Los Molinos Constantino Cortés	Cambio de luminarias por tipo LED: 65.000 €	65.000 €
Reforma	CDM Barrio de Los Ángeles	Cambio de luminarias por tipo LED: 65.000 €	65.000 €
Reforma	Pista petanca Parque Carrefour	Arreglo cerramiento perimetral: 30.000 € Arreglo iluminación: 10.000 €	40.000 €

11.1. MEMORIA ECONÓMICA

REFERENCIA DE COSTES

Las actuaciones propuestas en este plan se han cuantificado en los apartados anteriores, estableciendo unos costes orientativos, bajo los siguientes criterios:

- Para las nuevas instalaciones y espacios deportivos, se han reflejado las estimaciones que hace el PDIEDA referido al año 2007, teniendo en cuenta que ha existido variación por incremento de precios, debido al tiempo transcurrido.
- Para las actuaciones en instalaciones deportivas existentes, se realiza una estimación de costes según precios que constan en las bases de datos de precios de la construcción.
- En los valores obtenidos se consideran incluidos los gastos generales, beneficio industrial, honorarios de proyecto y dirección de obras, coordinación en materia de seguridad y salud, gestión de residuos e IVA.

11.1.5. CUANTIFICACIÓN ECONÓMICA, INVERSIÓN Y FINANCIACIÓN

La inversión prevista en el plan local de instalaciones deportivas, en base a la relación detallada recogida en las páginas anteriores es la siguiente:

TIPO DE ACTUACIÓN	IMPORTE
ACTUACIONES EN NUEVAS INSTALACIONES Y ESPACIOS DEPORTIVOS	9.835.000 €
ACTUACIONES EN INSTALACIONES EXISTENTES	1.749.000 €
TOTAL	11.584.000 €

La inversión y financiación de las actuaciones anteriores será llevar a efecto con fondos procedentes de la Administración Local en colaboración con los programas que sean convocados por las diferentes administraciones públicas, en cumplimiento de las determinaciones del PDIEDA.



12.

Evaluación y control

12.1. INTRODUCCIÓN

Una vez elaborado el Plan Local de Instalaciones y Equipamientos Deportivos, se procederá a su implantación, por lo que es imprescindible iniciar protocolos de evaluación y control.

Estos protocolos están diseñados para utilizarse de forma sistemática, permitiendo conocer todos los aspectos clave en el desarrollo del Plan Local de Instalaciones y Equipamientos Deportivos de la ciudad de Almería:

- Si su variabilidad se mantiene dentro de unos márgenes aceptables.
- Si la efectividad del proceso es la deseada, es decir, si los resultados del proceso son satisfactorios.
- Si se mantienen los niveles de eficiencia previstos.

En el diseño de este PLIED se describen las etapas necesarias para obtener el mejor resultado. Por eso, se considera que un proceso tiene un correcto estado de control cuando se dan las siguientes circunstancias:

- Se conoce su propósito (Misión).
- Están descritos todos sus pasos.
- Están identificadas sus entradas y salidas.
- Están identificados sus clientes y proveedores.
- Existe un Responsable.
- Se mide y mejora su efectividad y eficiencia.

Para lograr un adecuado seguimiento y control, es necesario dotar a los responsables del proceso de las técnicas básicas para evaluar la efectividad y eficiencia de los procesos y buscar permanentemente su mejora.

En el control del Plan local de Instalaciones y Equipamientos Deportivos de Almería las herramientas usadas, serán las que se indican a continuación:

- **Check-list de actuaciones**, teniendo en cuenta lo previsto y lo realizado, entendiendo por actuación toda aquella acción llevada a cabo en una instalación deportiva o en un programa.
- **Check-list de inversiones**, teniendo en cuenta lo previsto y lo realizado, entendiendo por inversión todo gasto llevado a cabo en una instalación deportiva o en un programa.
- **Ficha de control de seguimiento de las intervenciones**, que permite hacer un control pormenorizado de cada una de las intervenciones de manera individual.

De esta forma, a continuación se exponen los modelos que se utilizarán, los cuales están sujetos a posibles modificaciones o sugerencias por parte del personal de Ayuntamiento de Almería o del Patronato Municipal de Deportes.

12.2. CHECK LIST DE ACTUACIONES

Actuaciones	Fecha	% previsto en la fecha indicada	% realizado en la fecha indicada	% restante en la fecha indicada
Construcción Centro Deportivo Urbano en campo municipal Juan Rojas				
Construcción Centro polideportivo y náutico de Costacabana				
Construcción Complejo Deportivo Playa El Palmeral				
Construcción Centro Polideportivo Cubierto Maestro Padilla				
Construcción Parque de deportes urbanos del Mediterráneo				
Instalación equipamiento calistenia/fitness en el Parque Nicolás Salmerón				
Instalación equipamiento calistenia/fitness en el Anfiteatro de La Rambla				
Instalación equipamiento calistenia/fitness en el Parque Vega de Acá				
Instalación porterías/canastas en el recinto ferial de la Vega de Acá				
Ampliación del equipamiento fitness en el Parque de las Almadrabillas				
Instalación equipamiento calistenia/fitness en la Avda. Nueva Almería				
Instalación equipamiento calistenia/fitness en La Cañada				
Construcción de vestuarios en el campo de beisbol de la Vega de Acá				
Cambio pavimento en el campo de beisbol de la Vega de Acá				
...				

12.3. CHECK LIST DE INVERSIONES

Inversiones	Fecha	Inversión prevista	Inversión realizada	Inversión pendiente
Construcción Centro Deportivo Urbano en campo municipal Juan Rojas				
Construcción Centro polideportivo y náutico de Costacabana				
Construcción Complejo Deportivo Playa El Palmeral				
Construcción Centro Polideportivo Cubierto Maestro Padilla				
Construcción Parque de deportes urbanos del Mediterráneo				
Instalación equipamiento calistenia/fitness en el Parque Nicolás Salmerón				
Instalación equipamiento calistenia/fitness en el Anfiteatro de La Rambla				
Instalación equipamiento calistenia/fitness en el Parque Vega de Acá				
Instalación porterías/canastas en el recinto ferial de la Vega de Acá				
Ampliación del equipamiento fitness en el Parque de las Almadrabillas				
Instalación equipamiento calistenia/fitness en la Avda. Nueva Almería				
Instalación equipamiento calistenia/fitness en La Cañada				
Construcción de vestuarios en el campo de beisbol de la Vega de Acá				
Cambio pavimento en el campo de beisbol de la Vega de Acá				
...				

12.4. FICHA DE CONTROL DE SEGUIMIENTO DE LAS INTERVENCIONES

FICHA DE CONTROL DE SEGUIMIENTO DE LAS INTERVENCIONES				
Nombre de la intervención				
Definición de la intervención				
Responsable de la intervención				
Presupuesto total				
Plazo de ejecución	Fecha inicio:	Fecha fin:		
ACTIVIDADES				
Orden		Responsable	Plazo	% Ejecución
1				
2				
3				
				0%

13.

Conclusiones

13.1. PRINCIPALES CONCLUSIONES

La ciudad de Almería cuenta con una red de instalaciones amplia, que da respuesta a las demandas esenciales de la población; sin embargo, no hay que perder de vista que las más importantes se construyeron con motivo de los JJMM de 2005 y, por tanto, pensando preferentemente en la competición y los estándares del deporte federado. De esta forma, la ciudad no requiere de grandes infraestructuras destinadas al deporte convencional pero sí de algunas nuevas dotaciones y de reformas y adaptaciones que orienten, una parte de dicha red de instalaciones, hacia las nuevas tendencias de práctica deportiva y a las necesidades actuales de los ciudadanos.

Las principales intervenciones que conformarán las instalaciones deportivas de esta década que ahora se inicia, estarán marcadas por una serie de rasgos predominantes:

- La accesibilidad universal, se constituye como un elemento primordial del PLIED a corto plazo y deberá garantizar el acceso a la práctica deportiva de todos los colectivos. Superando, no solo las limitaciones físicas de distintos grupos de personas con capacidades diferentes; sino, muy especialmente, las limitaciones sociales que sufren sectores de la población tradicionalmente excluidos del deporte.
- La mirada hacia el mar, la playa como uno de los espacios deportivos más destacados. Almería debe reformular el uso de su litoral incorporando nuevos espacios deportivos y nuevas modalidades en su oferta de equipamientos en la arena y en los paseos marítimos.
- La atención a nuevas modalidades deportivas que están encontrando un gran respaldo de practicantes y que aspiran a contar con espacios adecuados.
- La movilidad, como parte de la actividad física del ciudadano, así como la “deportivización” de los espacios públicos de la ciudad, en el marco de un modelo urbano que represente los valores comunes que comparten el deporte y el desarrollo sostenible.
- La relación del deporte y la salud y la interacción entre ambos sectores como un escudo frente a las pandemias, tanto las que se venían padeciendo desde hace décadas (sedentarismo, obesidad...), como las que se han evidenciado recientemente con el COVID 19.
- El deporte al aire libre y en el medio natural, apoyándose en una climatología que favorece un uso frecuente de esos entornos y dotando los espacios deportivos de calles, plazas, parques... con medios tecnológicos que aseguren un acceso ordenado y una interacción con las entidades del deporte local.
- La recuperación de los centros escolares como una parte esencial de la red local de instalaciones deportivas. Favoreciendo su accesibilidad y su uso fuera del horario lectivo y mejorando su dotación como instalaciones de competición de base.
- Reequilibrar los equipamientos de los barrios, aprovechando este plan para cubrir déficit elementales.
- Redefinir las relaciones con el Tercer sector del deporte, dando protagonismo a las entidades deportivas sin ánimo de lucro, en la planificación del deporte local y profesionalizando el rol de aquellas que aspiren a intervenir en la gestión de determinados espacios deportivos.

13.1. PRINCIPALES CONCLUSIONES

- Crear un marco de colaboración institucional entre el Ayuntamiento y el resto de administraciones que son propietarias de instalaciones deportivas (Junta de Andalucía y Diputación) para asegurar la coordinación entre todas y favorecer el uso de las mismas por parte de los ciudadanos, evitando duplicidades y tramites innecesarios.
- Impulsar nuevas formulas de colaboración público-privada que favorezcan la puesta en marcha de proyectos empresariales relacionados con la prestación de servicios deportivos.

Los citados rasgos predominantes, citados anteriormente, estarán entreverados dentro de un nuevo concepto que debe de guiar la implantación de este PLIED: la CIUDAD ACTIVA.

Así se denomina a una ciudad que aspira a impulsar nuevas políticas locales que contribuyan a aumentar la calidad de vida de los ciudadanos, utilizando el deporte como elemento vertebrador. Promoviendo, en definitiva, un nuevo modelo de urbe que destaque por ser un espacio sostenible y saludable, sustentado sobre los valores transversales del deporte en tres pilares básicos: promoción de la salud, movilidad no motorizada y turismo de base deportiva.

Con estos fundamentos Almería debe implantar su Plan Local de Instalaciones y Equipamientos deportivos, impulsando además otros proyectos que lo complementen:

1. Elaborar planes locales de salud que establezcan una relación directa entre los servicios socio-sanitarios y los servicios deportivos para que estos segundos contribuyan a la promoción de hábitos de vida saludable (lucha contra el sedentarismo, promoción de la práctica deportiva, alimentación equilibrada...).

2. Orientar la planificación urbana reconociendo el valor de la práctica deportiva e integrando en sus principios de ordenación el concepto del "urbanismo activo".

3. Potenciar la movilidad urbana sostenible apoyándose en las posibilidades que ofrece la bicicleta, el senderismo urbano, el metro-minuto... y otras opciones de desplazamiento no motorizado.

4. Redefinir la oferta turística de la ciudad integrando en ella la oferta de los servicios locales de deportes, los eventos deportivos y los espacios naturales urbanos y periurbanos como otras formas de visitar y disfrutar de la ciudad.

5. Utilizar nuevas herramientas tecnológicas para construir y difundir el concepto de ciudad activa, así como digitalizar a las entidades y empresas del deporte para ampliar sus horizontes de intervención en este nuevo contexto.

El deporte posee un reconocido valor como instrumento de intervención social y como soporte de distintas políticas públicas, por eso, puede ser un acelerador para alcanzar algunos de los retos que la sociedad tiene por delante. En especial aquellos que se han señalado en los Objetivos de desarrollo sostenible de Naciones Unidas 2030 (ODS 2030) y que coinciden, en buena parte, con los valores expuestos en estas conclusiones y en este PLIED.



PATRONATO MUNICIPAL DE DEPORTES DE ALMERÍA

C/Alcalde Santiago Martínez Cabrejas, 5 – 04007, Almería

Coordinación General

Patronato Municipal de Deportes de Almería

Coordinación de Contenidos

Lidera Sport Consulting

Equipo Redactor y Técnico

Antonio Orta Cantón. Patronato Municipal de Deportes de Almería.

Ignacio Martín Calpena Miranda. Patronato Municipal de Deportes de Almería.

Felipe José Pascual Garrido. Lidera Sport Consulting.

José María Rodríguez Salmerón. Lidera Sport Consulting.

Antonio Navarro Pastor. Lidera Sport Consulting.

Miguel Ángel Martínez García. Lidera Sport Consulting.

Diseño y Maquetación

Lidera Sport Consulting

LIDERA SPORT CONSULTING



ALMERÍA
CIUDAD



PATRONATO MUNICIPAL DE
DEPORTES
DE ALMERÍA

Plan local de instalaciones y equipamientos deportivos de la ciudad de Almería

Documentación anexa

ANEXO I: ESTUDIO DE VIABILIDAD DE NUEVAS CONSTRUCCIONES

PLAN LOCAL DE INSTALACIONES Y EQUIPAMIENTOS DEPORTIVOS-AYUNTAMIENTO DE ALMERÍA



Centro Fitness & Wellness

Plan de Viabilidad CDAR
Juan Rojas (40 años)

Junio de 2020

1. DISEÑO DEL CENTRO FITNESS

CENTRO FITNESS & WELLNESS JUAN ROJAS



1. DISEÑO DEL CENTRO FITNESS & WELLNESS


1.1. Plano de planta



En la imagen se muestra la actual disposición de la instalación deportiva Juan Rojas y diferenciado en color la parcela mínima necesaria, de 1.280m², en la que se proyectaría construir el CDAR y una zona comercial junto al campo de fútbol.

En función al espacio dispone y el volumen de población potencial para su uso, se plantea la construcción conservadora, en 2 plantas, con una superficie útil global de **1.824,5 m²**.

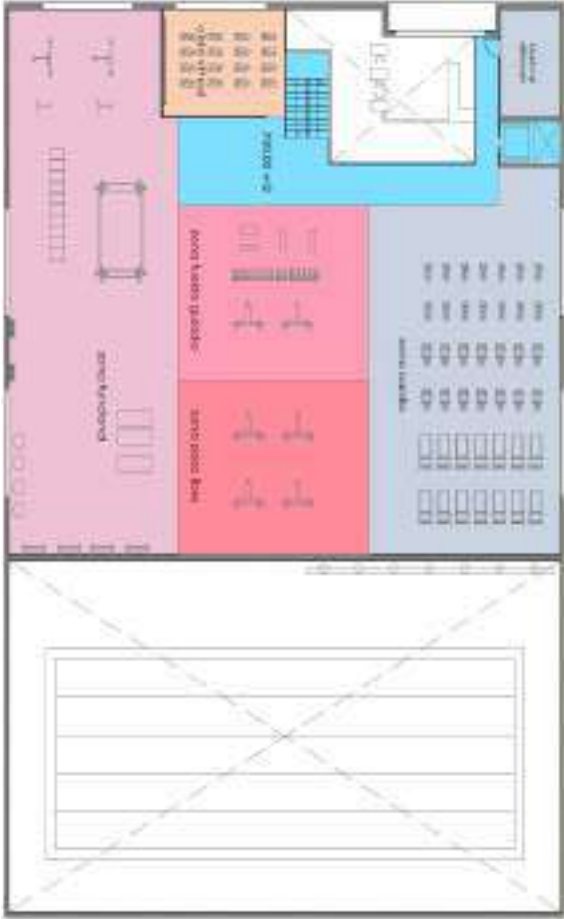
- **Planta baja:** con una **superficie de 1.280m²**, está diseñada para albergar la zona de control de accesos y administración, 2 salas de actividades grupales de 130 m² cada una de ellas, 2 vestuarios que suman 300 m², que dan acceso a una piscina de 25x9.



1. DISEÑO DEL CENTRO FITNESS & WELLNESS

- **Planta alta:** con una **superficie** diáfana de **720m2**, está diseñada para albergar una gran sala fitness funcional para atender toda la demanda y necesidades de entrenamiento posibles.

El **coste de obra** aproximado sería de: **2.575.000 €**.



1.2. Estimación de la inversión

CENTRO CDAR DEPORTIVO URBANO "JUAN ROJAS". ALMERÍA				
		COSTES PRESUPUESTO EJECUCION MATERIAL		
NIVELES	USOS	SUP. UTILES	COSTES €/M2	COSTES €
PLANTA BAJA	CONTROL + VESTIBULO	95,00	700,00	66.500,00
	ADMINISTRACION	16,25	700,00	11.375,00
	ALMACEN	10,00	550,00	5.500,00
	VESTUARIOS 1	150,00	750,00	112.500,00
	VESTUARIOS 2	150,00	750,00	112.500,00
	SALA DE ACTIVIDADES DIRIGIDAS 1	130,00	750,00	97.500,00
	SALA DE ACTIVIDADES DIRIGIDAS 2	130,00	750,00	97.500,00
	PISCINA 25X9	480,00	1.000,00	480.000,00
	ALMACEN	16,25	550,00	8.937,50
	SALA DE MUSCULACION Y FITNESS	650,00	800,00	520.000,00
TOTAL UTIL		1.827,50		1.512.312,50
TOTAL CONSTRUIDA		2.000,00		
ACTUACIONES EXTERIORES				
CONSTRUCCION DE MODULO DIAFANO PARA USO COMERCIAL		1.500,00	500,00	750.000,00
TOTAL EXTERIOR		1.500,00		750.000,00
TOTAL PRESUPUESTO DE EJECUCION MATERIAL (PEM)				2.262.312,50
Gastos generales		13%	0,13	294.100,63
Beneficio Industrial		6%	0,06	17.646,04
TOTAL GG+BI				311.746,66
PRESUPUESTO ESTIMADO DE CONTRATA				2.574.059,16

2. SERVICIOS DEPORTIVOS

SERVICIOS DEPORTIVOS Y PROGRAMA DE ACTIVIDADES



2. SERVICIOS DEPORTIVOS

2.1. Introducción

El programa deportivo que se propone, tiene como objetivos principales maximizar el uso de los espacios deportivos del CDAR, intentando dar una cobertura integral de todos los usuarios potenciales mediante una oferta actual, coherente, accesible y de máxima calidad. En la misma se integrarán actividades de entrenamiento colectivo en salas y al aire libre, así como el uso libre del equipamiento fitness, aprovechando la existencia en el mismo recinto de distintos espacios deportivos, lo que la convierte en un complejo deporte-salud para todas las edades.

El planteamiento que se desarrolla se concibe como una propuesta de referencia para un futuro operador de este área, y debe configurarse como una referencia en la oferta de actividades deporte-salud en el centro. El operador, a partir de este planteamiento de servicios y aforo, debe diseñar una oferta coherente e integradora, bajo criterios de seguridad, calidad de servicio, innovación, polivalencia, etc.

Se establece a continuación, una programación deportiva básica: de actividades fitness dirigidas y de uso libre de los espacios, para cuantificar la estimación de aforo máximo admitido por la instalación al día y semana.



2.2. Horario

- De Lunes a Viernes: de 7:30 am a 10:30 pm= 15 horas*5 días= 75 horas.
- Sábados: de 8:00 am a 8:00 pm = 12 horas.
- Domingos: de 9:00 am a 3:00 pm = 6 horas.

Total Semanal: 93 Horas /Semana.

2.3. Objetivos del programa deportivo

Desde el Ayuntamiento, se deben plantear los siguientes objetivos para el proyecto de explotación de esta instalación deportiva:

1. Favorecer el acceso y la práctica deportiva para todos.
2. Promover hábitos saludables y deportivos como vía para mejorar la salud y la condición física, previniendo el sedentarismo.
3. Servir como medio para combatir el estrés, incidiendo en un correcto equilibrio psicológico.
4. Contribuir al desarrollo de la afición hacia la práctica deportiva.
5. Transmitir los valores de constancia, esfuerzo y consecución de objetivos.
6. Fomentar las relaciones sociales como elemento integrador y de convivencia.

2. SERVICIOS DEPORTIVOS

2.4. Servicios deportivos

Los principales servicios deportivos que se desarrollarán en el CDAR son:

1. **Uso libre de la instalación:** los usuarios podrán hacer uso libre para desarrollar de forma autónoma su actividad física en:
- o Sala fitness: donde encontrarán 4 espacios diferentes: cardio, fuerza, funcional y peso libre, donde poder desarrollar ejercicios de movilidad, cardiovasculares, de fuerza, flexibilidad y velocidad.

o Ciclo Indoor Virtual (sugerencial): se puede habilitar una sala acristalada, tipo «pecera» abierta con sesiones de virtuales.

o Piscina cubierta: donde se dispondrán calles para el nado libre según los niveles de técnica o condición física.

o Cross training outdoor: este espacio exterior estará disponible para la realización de entrenamiento funcional y cross training, cuando no se estén llevando a cabo actividades.
2. **Actividades grupales:** estos servicios son actividades colectivas, con o sin soporte musical, que buscan el entrenamiento accesible para todos, independientemente del nivel de fitness o experiencia deportiva que cualquier persona pueda tener, y dirigido a todas aquellas personas que desean encontrar una manera nueva y efectiva de entrenar. Las actividades se clasificarán según los objetivos y niveles de condición física de los usuarios, todas ellas dirigidas, guiadas y adaptadas por técnicos especializados.

Uso autónomo/Libre (semanal): max. 12.276 usos

MODALIDAD	ESPACIO DEP	HORAS SEMANA	Nº PLAZAS X HORA	TOTAL USOS
FITNESS (MÁQUINAS-PESAS)	SALA FITNESS		100	9.300
		93	12	1.116
CICLO INDOOR VIRTUAL	SALA ESPECIAL			
NADO LIBRE	PISCINA NATACIÓN		20	1.860
TOTAL SEMANAL				12.276

Uso Actividades Grupales (semanal): max. 1.997 usos

MODALIDAD	ESPACIO	Nº CLASES	Nº PLAZAS X GRUPO	TOTAL USOS
45´ - GIMNASIAS SUAVES (YOGA...)	SALA 2	15	25	375
45´ - ACTIVIDADES CARDIO (DANCE...)	SALA 2	15	30	450
45´ - ACTIVIDADES FUERZA (TONO,...)	SALA 1	12	30	360
30´ - ENTO. FUNCIONAL (HIIT, TABATA)	SALA 1	12	24	288
30´ - GAP / CORE	SALA 1	12	25	300
45´ - CROSS TRAINING	ZONA OUTDOOR	14	16	224
TOTAL SEMANAL ACTIVIDADES				1.997

2. SERVICIOS DEPORTIVOS

2.4. Servicios deportivos

3. **Cursos acuáticos:** cursos que se desarrollan en la piscina cubierta, aptos para todos los públicos y todas las edades, cuyos contenidos se centran en la enseñanza y perfeccionamiento de las diferentes modalidades de natación, o en el entrenamiento y mejora de la condición física mediante el trabajo motor en agua. Los contenidos a desarrollar irán en función de los diferentes niveles de aprendizaje o condición física.

Cursos Acuáticos (semanal): max. 242 usos

MODALIDAD	Nº CURSOS SEMANA	HORAS CURSO SEMANA	Nº PLAZAS	TOTAL USOS
NATACIÓN INFANTIL/JUVENIL	34	25,5H/SEMANA	10	170
NATACIÓN BEBES	4	3H/SEMANA	8	16
NATACIÓN ADULTOS I	6	4,5H/SEMANA	8	24
NATACIÓN ADULTOS II	4	3H/SEMANA	8	16
TERAPÉUTICA/EMBARAZO	4	3H/SEMANA	8	16
TOTAL SEMANAL	52	39		242

Resumen de Capacidad Máxima de usos

MODALIDAD	TOTAL
Uso AUTÓNOMO/LIBRE	12.276
Uso ACTIVIDADES GRUPALES	1.997
Uso Cursos Acuáticos	358
TOTAL	14.631

AFORO MÁXIMO POTENCIAL SEMANAL:

14.631 usos.

Este aforo representa parte del flujo potencial de usuarios con cuota integral y cursillistas. Si consideramos, que la media estimada de uso semanal es de 3,5 días, la capacidad de aforo máximo real de la instalación sería de:

AFORO REAL:

4.180 usuarios

3. PLAN ECONÓMICO - FINANCIERO

CENTRO FITNESS & WELLNESS: CDAR (40 años)



3. PLAN ECONÓMICO - FINANCIERO

3.1. Análisis de Tarifas



3.1. Tarifas

3.1.1. Introducción

Para el estudio de viabilidad del Centro Fitness & Wellness (CDAR), se han contemplado los siguientes apartados:

- Análisis de tarifas.
- Estimación de los ingresos potenciales.
- Estimación de la inversión inicial.
- Cálculo de los gastos de explotación.
- Cuenta previsional de resultados y análisis de viabilidad.

Esta información estimativa, parte de los distintos cálculos e indicadores conseguidos en los análisis de mercado realizados con anterioridad, así como en los estudios de costes de explotación avanzados por el equipo de consultores especialistas, una vez estudiadas las necesidades de suministros, materiales diversos, personal, etc. y realizada una comparativa con centros deportivos de similares características.

Las estimaciones de viabilidad se concretarán un escenario de explotación realista, atendiendo a los factores de riesgo que la reactivación y explotación de esta instalación, con un ritmo de consumo de productos y actividades lógico, basado en los indicadores de actividad estudiados para la comunidad autónoma, y basados en la experiencia en otras instalaciones de similar contexto.

A partir de estas premisas, se establecerán las condiciones económicas que pueden facilitar **distintos tipos de modelos de gestión**, directa o indirecta, con o sin canon favorable hacia el Ayuntamiento, mediante la contratación en régimen de concesión de servicios o prestación de servicios, a una empresa especialista, con capacidad y solvencia.

3.1.2. Análisis de las tarifas

La gestión del Centro Fitness & Wellness (CDAR), debe ser flexible y dinámica para que permita un movimiento constante de personas, cree hábitos de práctica deportiva y entienda la sinergia entre el entrenamiento de calidad y la mejora de su bienestar o rendimiento en la práctica en su disciplina deportiva habitual. También se deben establecer dinámicas que permitan cubrir cualquier necesidad sin olvidar la voluntad de servicio público del centro.

El acceso a los servicios disponibles en esta área se realizarán mediante:

- **Abono**, mediante el pago de una cuota **mensual o de larga duración**, que engloba todos los servicios de sala fitness y actividades grupales.
- **Cursos Acuáticos**, son programas de actividades físicas enfocados a la enseñanza y la salud, entre otros, organizados en períodos trimestrales o según las características del servicio.
- **Entrada puntual**, que permite la utilización de la sala fitness y las actividades grupales de ese día, de forma puntual. Incluye los mismos servicios y actividades que el abono integral. Podrá ofertarse en formato de bonos de uso (de 10 usos puntuales) con un período máximo de caducidad.
- **Actividades específicas** de promoción: Pueden ser de carácter puntual o regular (clínicas deportivos, master class, etc.).
- **Alquiler espacios comerciales**: alquiler mensual de un área destinada completamente a uso comercial.

3.1. Tarifas

3.1.3. Matrícula / Inscripción al centro

El pago de matrícula o inscripción al centro está destinada a todos/as los/as clientes que entren por primera vez como socios, o ex-clientes que vuelvan al centro tras darse de baja, con anterioridad, y quieran acceder a los servicios fitness & wellness del Centro. Algunas de las características sobre la matrícula son:

- El coste de la matrícula tendrá un precio adicional según cuota, aplicando un incremento del 2% del precio a partir del tercer año.
- El pago de la matrícula **se realiza sólo una vez**, siempre y cuando se mantenga como socio activo.
- En caso de darse de baja temporalmente, esta matrícula será mantenida o guardada en una ocasión al año y durante un máximo de **2 meses**, para facilitar la estacionalidad de los clientes.
- Tras darse de baja definitiva o temporal en dos ocasiones diferentes en el mismo año, el socio deberá pagar de nuevo su matrícula o inscripción.

3.1.4. Cuotas mensuales

Para el desarrollo de las cuotas se ha pensado en 3 perfiles de clientes:

- **Cuota Individual:** es un perfil adulto que acudirá al centro de forma independiente.
- **Cuota especial:** es la dirigida a los perfiles más jóvenes, mayores de 65 años, y personas con necesidades diferentes, para fomentar y facilitar su acceso al centro.

- **Cuota familiar:** pensada para que todas las familias cercanas compartan la práctica de actividad física como elemento fundamental del ocio activo y saludable.

El coste de las cuotas tendrá un precio adicional según cuota, aplicando un incremento del 2% del precio a partir del tercer año.

3.1.5. Cuotas larga duración

Esta tarifas de precios hacen referencia al pago anticipado por contratos de larga duración, clasificados según la temporalidad de los mismos, **3 y 6 meses**, y aplicando unos **15% de descuento** más atractivos según sea mayor la duración del contrato.

- En el pago por adelantado de 3 meses el cliente ahorra medio mes, es decir, pagaría la cuota de 2,5 meses.
- En el pago por adelantado de 6 meses el cliente ahorra un mes, es decir, pagaría la cuota de 5 meses.

3.1.6. Entrada puntual y bonos

- Este tipo de tarifa está destinada a aquellos clientes que requieren del «**pago por uso**», el cual podrá consumir a los largo de varios meses. Cuánto mayor sea el número de entradas que compre, mayor será el porcentaje de descuento para este servicio, reduciéndose por tanto el precio por uso, y a **consumir en 2 meses**.

3.1. Tarifas

3.1.7. Cursos Acuáticos

Estas tarifas corresponden a los cursos que se realizarán en la piscina cubierta para todas las edades, destinados, según el tipo de servicio con una frecuencia diferente, uno o dos días a la semana, a:

- Enseñanza y perfeccionamiento.
- Prevención o terapéutica.
- Embarazo y postparto.

3.1.8. Entrenamiento personal

Este tipo de servicios se configuran y se basan en el «**pago por uso**», mediante la compra de sesiones o bonos de entrenamiento personal, individual o en pareja, que deberán ser consumidos antes de 3 meses, que será la fecha de caducidad de cada compra.

3.1.9. Tabla de Precios

A continuación, presentamos una tabla resumen de las tarifas propuestas, las cuales hemos acompañado del ticket medio de los contratos vendidos, que resulta de ponderar y segmentar la venta estimada de cada tipología de contrato, para estudiar el ingreso medio.

CUOTAS		NORMAL	TICKET MEDIO
INDIVIDUAL/ADULTO ESPECIAL/JOVEN/SÉNIOR FAMILIAR (2+2)		36,99 €	
		29,99 €	
		65,99 €	34,12 €
MATRICULA - CUOTAS			
INDIVIDUAL/ADULTO ESPECIAL/JOVEN/SÉNIOR FAMILIAR (2+2)		30,00 €	
		25,00 €	
		40,00 €	25,08 €
CUOTAS LARGA DURACIÓN		NORMAL	TICKET MEDIO
INDIVIDUAL/ADULTO ESPECIAL/JOVEN/SÉNIOR FAMILIAR (2+2)		96,99 € 3 meses	
		193,49 € 6 meses	
		76,49 € 3 meses	
FAMILIAR (2+2)		152,99 € 6 meses	
		178,49 € 3 meses	
		356,99 € 6 meses	110,57 €
MATRICULA - CUOTAS			
INDIVIDUAL/ADULTO ESPECIAL/JOVEN/SÉNIOR FAMILIAR (2+2)		30,00 €	
		25,00 €	
		40,00 €	23,90 €
ENTRADAS PUNTUALES Y BONOS		NORMAL	TICKET MEDIO
1 DÍA 10 DÍAS		7,00 €	
		45,00 €	10,03 €
CURSOS ACUÁTICOS		ABONADO	EXTERNO TICKET MEDIO
TRIMESTRE: 2 DÍAS/SEMANA TRIMESTRE: 1 DÍA/SEMANA		76,70 €	118,00 €
		38,28 €	58,00 €
ENTRENAMIENTO PERSONAL		ABONADO	EXTERNO TICKET MEDIO
PT 1-SESIÓN PT BONO 4-SESIONES PT BONO 8-SESIONES PT DÚO 1-SESIÓN PT DÚO BONO 4-SESIONES PT DÚO BONO 8-SESIONES		25,50 €	30,00 €
		96,00 €	108,00 €
		180,00 €	204,00 €
		46,75 €	55,00 €
		176,00 €	198,00 €
		330,00 €	374,00 €

19,93 €

3. PLAN ECONÓMICO - FINANCIERO

3.2. Estimación de los Ingresos potenciales



3.2. Estimación de los Ingresos potenciales

3.2.1. Estimación de ingresos, contratos y abonados

La estimación de ingresos está referenciada a los conceptos habituales en la explotación de instalaciones deportivas. Para estudiar un ingreso medio vinculado a este concepto analizaremos el **PRECIO MEDIO / ABONADOS** y el **NÚMERO DE CONTRATOS**, que resulta de ponderar y segmentar la venta estimada de cada tipología de abonado.

A partir de los datos que nos aporta el estudio de mercado realizado, partimos de una hipótesis de penetración segmentada que nos podría llevar a un **público potencial de 2.281 usuarios/as** del futuro Centro Fitness & Wellness, cifra que nos debe servir para diseñar los escenarios de rendimiento económico en la comercialización de los distintos productos deportivos propios de estos centros.

El análisis estimativo de ventas ha contemplado las medianas, de 40 años, de los coeficientes de rotación (bajas y altas) habituales en este tipo de instalaciones, aplicando un porcentaje de crecimiento sustentado en el histórico evolutivo de 3 instalaciones de similares características y contextos geográficos en territorio nacional.

CONTRATOS	MEDIA
Índice de crecimiento previsto	19%
Incremento anual contratos	422
Contratos previstos	2.222
Abandono anual contratos (bajas)	-412
Índice de rotación (bajas)	19%
Crecimiento neto contratos	11
Medio de contratos mensuales	1.831

ABONADOS	MEDIA
Índice de crecimiento previsto	19%
Incremento anual abonados	520
Usuarios previstos	2.734
Abandono anual abonados (bajas)	-508
Índice de rotación (bajas)	19%
Crecimiento neto abonados	13

3.2.1. Estimación de ingresos, contratos y abonados

A. CUOTAS: mensuales y de larga duración

En la siguiente tabla podrán ver las medianas, de 40 años, de los porcentajes estimados previstos de los nuevos clientes que pagarían matrícula, y los tickets medio de las cuotas, a las que se le aplica un 2% de incremento anual del ticket medio a partir del año 3, como ajuste anual del IPC.

Indicar que la **media de mensualidades activas** de este modelo se ha establecido una media de **6 meses** para los **nuevos clientes**, durante todo el periodo de explotación, y de unos **10 meses** para la **masa de clientes fieles**.

CONTRATOS MENSUALES	AÑO 1	MEDIA	40 años
Índice previsto de inscripción por nuevo contrato	85%	90%	
Precio Medio Inscripción	25.08 €	36.18 €	
Contratos Pago Inscripción	1.367	1.805	
Nº Venta de Contratos mensuales	1.409	1.999	
Precio medio contrato/mes	34.12 €	49.22 €	
Mensualidades activas para nuevos contratos	9	6	
Ingresos por inscripción	34.298,75 €	13.160,71 €	
Mensualidades activas para contratos fidelizados	0	10	
INGRESOS CONTRATOS Mes a Mes	528.315,15 €	951.086,65 €	

3.2. Estimación de los Ingresos potenciales

Tras el análisis de los ingresos, proporcionados por el estudio de 5 instalaciones de características similares, se estima una mediana del **10% de abonados/as** que se inscribirán al centro, lo harán mediante una cuota de larga duración, que podrá ser de **3 ó 6 meses**. Del mismo modo que en las cuotas mensuales, se ha aplicado un 2% de incremento anual del ticket medio a partir del año 3, como ajuste anual del IPC.

CONTRATOS DE LARGA DURACIÓN		40 años	
	AÑO 1	MEDIA	
Índice previsto de inscripción por nuevo contrato	80%		
Precio Medio Inscripción	23,90 €	34,47 €	
Contratos Pago Inscripción	143	190	
Precio medio contrato Larga Duración	110,57 €	159,50 €	
% Compra	10,00%	10%	
Nº Venta de Contratos Larga Duración	179	222	
Ingresos por Inscripción	3.417,34 €	6.309,60 €	
Ingresos Iniciales	19.764,81 €	35.615,94 €	
INGRESOS ANUALES Larga Duración	46.364,30 €	84.317,64 €	

B. CURSOS: acuáticos

Diferenciamos dos tipologías de usuarios/as: por un lado, personas que no contratan un compromiso de abono con el centro deportivo, y sólo se relacionan con nosotros para seguir un curso deportivo de distintas modalidades, según oferta definida con anterioridad. Por otro lado, abonados/as del centro deportivo que contratan cursos que no se encuentran incluidos en la cuota básica, con tarifa especial para éstos.

Para el cálculo se ha realizado una estimación de la mediana de penetración sobre la masa crítica potencial de usuarios/as analizada, sobre el total potencial de usuarios/as del centro:

- Cursos Acuáticos: penetración de un **10% sobre la masa crítica** potencial de usuarios/as, y una activación de **3 trimestres**.

CURSOS DE NATACIÓN		MEDIA	
Precio medio Trimestral		91,54 €	
% ocupación		10%	
Usuarios Trimestrales		273	
Ingresos inscripción por No Abonado		0,00 €	
Ingresos medios 1 Trimestre		25.157,25 €	
INGRESOS ANUALES		75.471,74 €	

C. ENTRENAMIENTO PERSONAL

En este capítulo se incorporan aquellos ingresos provenientes de servicios deportivos especializados que representa uno de los ingresos tendencia de futuro en los centros fitness & wellness. Para el cálculo, se ha aplicado el porcentaje medio estimado de penetración en los centros, un **1%** sobre el total potencial de usuarios/as del centro que consumirán el entrenamiento personal, un porcentaje bajo porque es un servicio que está en proceso de maduración en el conocimiento de la sociedad. La **media de mensualidades activas** de este modelo se ha establecido en **6 meses/año**.

3.2. Estimación de los Ingresos potenciales

ENTRENAMIENTO PERSONAL	
	MEDIA
Precio medio mes	28,75 €
% ocupación	1%
Usuarios Mes	27
Ingresos Mes	790,09 €
INGRESOS ANUALES	4.740,53 €

D. OTROS INGRESOS:

Se recogen en este capítulo aquellos ingresos provenientes de servicios complementarios, bonos y entradas puntuales, ventas cruzadas y alquileres de espacios. Representan un porcentaje residual en la cuenta de explotación, pero con un trabajo específico pueden aportar un mayor índice de ingresos.

ENTRADAS / BONOS x USOS	
	MEDIA
Precio medio mes	14,47 €
% ocupación	1,5%
Usuarios Mes	41
Ingresos Mes	596,62 €
INGRESOS ANUALES	3.579,71 €

VENDING / OTROS	
	MEDIA
Ventas mes	1.250,67 €
Margen medio	0,72 €
Ingresos Mes	902,15 €
INGRESOS ANUALES	9.021,54 €

E. RESUMEN DE LOS INGRESOS MEDIOS ANUALES :

ARRENDAMIENTOS	
	MEDIA
CAFETERIA / PRECIO/M2	6,53 €
M ² Interior 98 + Terraza 57	1.500,00
Ingresos Mes	9.799,07 €
Total Ingresos Mes	9.799,07 €
INGRESOS ANUALES	117.588,84 €

	MEDIA
INGRESOS ANUALES ABONADOS	1.028.228,96 €

SUMA DE OTROS INGRESOS	MEDIA
CURSOS DE NATACIÓN	75.471,74 €
ENTRADAS / BONOS x USOS	3.579,71 €
ENTRENAMIENTO PERSONAL	4.740,53 €
VENDING / OTROS	9.021,54 €
Arrendamiento Comercial	129.827,58 €

TT OTROS INGRESOS	222.641,10 €
TOTAL INGRESOS ANUALES	1.233.566,04 €

3. PLAN ECONÓMICO - FINANCIERO

3.3. Estimación de la inversión y financiación



3.3. Estimación de la inversión y financiación

3.3.1. Estimación de la inversión

La inversión del concesionario estará destinada al equipamiento deportivo y puesta a punto de la instalación, para poder desarrollar una gestión y servicio de calidad y adaptado a las necesidades de los ciudadanos.

Puesto que el periodo que hemos establecido es de 14 años, estimamos la necesidad de hacer **5 inversiones** durante el periodo de gestión, una inversión **inicial** para el comienzo de la operación, y el resto cada **8 años**, para la actualización de los equipos que vayan sufriendo un mayor desgaste por su uso y para la actualización de ciertos servicios deportivos.

INVERSIÓN TOTAL	
CONCEPTOS DE INVERSIÓN	Inversión
Obra de Piscina cubierta y sala fitness	2.574.059,16 €
Equipamiento Maquinaria	789.225,00 €
Material fitness, sals y piscina (pequeño material)	113.750,00 €
Informática-Telecomunicación	53.625,00 €
Maquinaria mantenimiento y limpieza	16.250,00 €
Equipamiento espacios exteriores	11.375,00 €
Tecnología (Sonido, Informática, Seguridad...)	60.125,00 €
Equipamiento vestuarios	113.750,00 €
Mobiliario general	17.875,00 €
Decoración y señalética	9.750,00 €
Otros/imprevistos (Uniformes, Servicios profesionales, papelería...)	26.000,00 €
Marketing y Preapertura	16.250,00 €
Totales	3.802.034,16 €

3.3.2. Hipótesis de financiación

En el caso de concesión, el pliego de prescripciones técnicas y administrativas que debe articular el proceso de concesión administrativa de la gestión de este servicio serán exigidas condiciones de solvencia económico – financiera adecuadas y suficientes para asumir las exigencias económicas del contrato de concesión, tanto en el momento de la inversión inicial, como en la gestión económica posterior del Centro Fitness & Wellness (CDAR) durante el periodo concesional.

Las fuentes de financiación que asuma el concesionario deben de corresponderse con el nivel de solvencia económico – financiera que aporte en su propuesta y proyecto, sin que exista mayor incidencia en la viabilidad del CDAR si varían los porcentajes de equity o de endeudamiento financiero para la gestión del centro. En el análisis realizado se ha considerado las siguientes hipótesis:

- Inversión total a asumir por el concesionario: 3.802.034,16 €.
- Equity: 760.406,83€ (15%)
- Deuda financiada: 3.041.627,33€ (70%)
- Coste de la deuda: 6% TAE
- Plazo préstamo: 40 años.

Sit. Amort. francés											
Periodo	1	2	3	4	5	6	7	8	9	10	11
Capital vivo Inicial	3.041.627	3.021.974	3.001.141	2.979.058	2.955.650	2.930.838	2.904.537	2.876.658	2.847.107	2.815.782	2.782.577
Intereses	182.498	181.318	180.068	178.743	177.339	175.860	174.272	172.599	170.826	168.947	166.955
Amortización	19.654	20.833	22.083	23.408	24.812	26.301	27.879	29.552	31.325	33.204	35.197
Capital vivo final	3.021.974	3.001.141	2.979.058	2.955.650	2.930.838	2.904.537	2.876.658	2.847.107	2.815.782	2.782.577	2.749.381
PAGOS ANUALES	202.151	202.151	202.151	202.151	202.151	202.151	202.151	202.151	202.151	202.151	202.151
PAGOS MENSUALES	16.846										
PAGO TOTAL	8.086.049										

3. PLAN ECONÓMICO - FINANCIERO

3.4. Cálculo de los gastos de explotación



3.4. Cálculo de los gastos de explotación

3.4.1. Gastos de personal

Los conceptos incluidos entre los gastos propios de este modelo de explotaciones deportivas, pasan por el personal directo e indirecto vinculado a la concesión de servicios, los suministros energéticos, los materiales fungibles de limpieza, administración, deportivos, mantenimiento general, publicidad y comunicación... El concepto con mayor peso en este capítulo corresponden a **personal**, representando el **77%** del total de gastos estimados.

A continuación, reflejamos el coste estimado del personal necesario para completar la plantilla de recursos humanos para la gestión del CDAR, siguiendo el IV Convenio Colectivo Estatal de Instalaciones Deportivas y Gimnasios, vigente desde 2018, en el cual se ha tenido en cuenta la subida del SMI producida en enero de 2019 y 2020. Partiendo de estos costes de personal, le hemos incrementado unos porcentajes adicionales al salario base justificado por las consultas al mercado, es decir, los operadores concesionales de fitness de instalaciones del entorno nos indican que para determinados puestos (Director-Gerente, entrenador personal o instructor de AADD) tienen una alta rotación o no son cubiertos cuando son remunerados en función a la indicado en el convenio de aplicación. Por esta razón en el estudio de viabilidad realizamos la recomendación de subir esos salarios por encima de lo estipulado en la normativa vigente, la cual se puede ver con claridad en la siguiente tabla:

Salario Base Hora	Plus transporte	Salario Bruto/hora	Grupo Convenio	% + Conven	Precio/Hora	GASTOS DE PERSONAL		GENERAL	S.BRUTO	33%			Salario por Categoría	MENSUALIDAD		ANUALIDAD
								Nº personas	Anual	S.Bruto Mes	S.Social	Coste Mes		Total	Mes + Vacaciones	Total Anual
9,24 €	0,36 €	9,60 €	G. 1	10%	10,6 €	Director Gerente		1	20.278,63 €	1.689,89 €	557,66 €	2.247,55 €	1.689,89 €	2.247,55 €	2.247,55 €	26.970,58 €
7,44 €	0,36 €	7,80 €	G. 31	5%	8,2 €	Coordinador (Fitness-AADD / Agua)		1	15.728,08 €	1.310,67 €	432,52 €	1.743,20 €	1.310,67 €	1.743,20 €	1.743,20 €	20.918,34 €
7,19 €	0,36 €	7,55 €	G. 41	0%	7,6 €	Recepción		2,5	14.499,12 €	1.208,26 €	398,73 €	1.606,99 €	3.020,65 €	4.017,46 €	4.352,25 €	52.227,04 €
7,19 €	0,36 €	7,55 €	G. 311	4%	7,9 €	Instructor: Sala Fitness		1,5	15.079,08 €	1.256,59 €	414,67 €	1.671,27 €	1.884,89 €	2.506,90 €	2.715,81 €	32.589,67 €
7,19 €	0,36 €	7,55 €	G. 311	35%	10,2 €	Instructor: Agua		1	15.079,08 €	1.256,59 €	414,67 €	1.671,27 €	1.256,59 €	1.671,27 €	1.810,54 €	21.726,45 €
7,19 €	0,36 €	7,55 €	G. 311	35%	10,2 €	Instructor: AADD		2	19.573,81 €	1.631,15 €	538,28 €	2.169,43 €	3.262,30 €	4.338,86 €	4.700,43 €	56.405,20 €
7,19 €	0,36 €	7,55 €	G. 41	0%	7,6 €	Entrenadores personales SOS		0,25	19.573,81 €	1.631,15 €	538,28 €	2.169,43 €	407,79 €	542,36 €	587,55 €	7.050,65 €
7,19 €	0,36 €	7,55 €	G. 5	0%	7,6 €	Personal mantenimiento		2	14.499,12 €	1.208,26 €	398,73 €	1.606,99 €	3.020,65 €	4.017,46 €	4.352,25 €	52.227,04 €
7,19 €	0,36 €	7,55 €	G. 5	0%	7,6 €	Personal limpieza		3	14.499,12 €	1.208,26 €	398,73 €	1.606,99 €	2.416,52 €	3.213,97 €	3.481,80 €	41.781,63 €
7,19 €	0,36 €	7,55 €	G. 5	0%	7,6 €	Personal limpieza		3	14.499,12 €	1.208,26 €	398,73 €	1.606,99 €	3.624,78 €	4.820,96 €	5.222,70 €	62.672,45 €
TT Staff									226.873,46 €					29.119,98 €	31.214,09 €	374.569,05 €
Totales									16,75	18.906,12 €	6.239,02 €	25.145,14 €				31.214,09 €
																año
																mes

Para la determinación del coste salarial en el modelo evolutivo de 40 años de concesión, se ha aplicado un **1,5%** de subida salarial lineal a partir del año 2 de explotación.

3.4. Cálculo de los gastos de explotación

3.4.2. Gastos operativos

El resto de costes relacionados con la explotación los agruparemos como Gastos Operativos. En este apartado se incluyen, en un cuadro resumen, todos los gastos necesarios para gestionar el centro deportivo: canon, comunicaciones, servicios profesionales de terceros, consumibles, mercaderías, seguros, comisiones bancarias, impuestos municipales, etc.

El criterio seguido en su estimación, se relaciona con el análisis comparado de 3 instalaciones de similares características, y con aforos equivalentes a los previstos en el futuro CDAR.

GASTOS DE OPERACIÓN	TOTAL MES	TOTAL AÑO	% c.o.
Contratos mantenimiento	340,00 €	4.080,00 €	3,7%
Mantenimiento y reparación	320,00 €	3.840,00 €	3,4%
Contratos y Productos Limpieza	300,00 €	3.600,00 €	3,2%
Suministros	7.310,00 €	80.410,00 €	72,0%
Teléfono	110,00 €	1.320,00 €	1,2%
Consumibles	130,00 €	1.560,00 €	1,4%
Comercialización y Publicidad	300,00 €	3.600,00 €	3,2%
Prima de seguros RC	280,00 €	3.360,00 €	3,0%
Relativos a personal (dietas, formación, uniformes)	200,00 €	2.400,00 €	2,1%
Gastos financieros	280,00 €	3.360,00 €	3,0%
Varios (fungible deportivo, etc.)	350,00 €	4.200,00 €	3,8%
Totales	9.920,00 €	111.730,00 €	100,00%

SUMINISTROS	TOTAL MES	MESES	TOTAL AÑO	% c.o.
Luz	2.400,00 €	12	28.800,00 €	35,8%
Agua	1.400,00 €	12	16.800,00 €	20,9%
Gas	2.200,00 €	10	22.000,00 €	27,4%
Productos Químicos	1.150,00 €	11	12.650,00 €	15,7%
Basura	160,00 €	1	160,00 €	0,2%
Totales	7.310,00 €		80.410,00 €	100,00%

RRHH	G. Operación
Total Gastos Operación	374.569,05 €
	77%
	80.410,00 € SUMINISTRO
	72%
	31.320,00 € OTROS GASTOS
	28%
	6%
	486.299,05 €
	100%

3. PLAN ECONÓMICO - FINANCIERO

3.5. Análisis de viabilidad



3.5. Análisis de viabilidad

3.5.1. Análisis de viabilidad

En cuanto a los resultados que se obtienen de la cuenta de explotación, podemos establecer una serie de variables que nos indican la viabilidad del modelo, con las hipótesis de ingresos y gastos estudiadas en el modelo de gestión analizado:

- **EBITDA:** beneficio bruto de explotación calculado antes de la deducibilidad de los gastos financieros. Los resultados en términos de EBITDA, resultan positivos con un **48%** de media de EBITDA, lo que supone una ganancia bruta media de unos **604.779 mil euros/año**.

	TOTAL	MEDIA
EBITDA	25.288.986	604.779
%		48%

- **COEFICIENTE DE RENTABILIDAD:** índice de rentabilidad porcentual con respecto a las ventas. Los resultados que se obtienen en el modelo de explotación analizado sitúan la rentabilidad del proyecto con respecto a las ventas de un **26% de promedio** en los años de explotación.

Coefficiente de rentabilidad

26%

- **VAN – VALOR ACTUAL NETO:** Asimismo, se ha realizado el cálculo del Valor Actual Neto de la explotación estimada para un concesionario, y con la aplicación de un tasa de descuento del **4%**, el resultado es de **1.736.408,90€**.

VAN K=4%	0,04	1.736.408,90 €
----------	------	----------------

- **TIR – Tasa Interna de Retorno:** Una vez analizado el flujo de caja libre (cash flow) en la cuenta de resultados previsional alcanzamos una TIR del **6%** en el período de explotación analizado de 40 años. Esto supone una garantía de rentabilidad para el concesionario, dado que este resultado sitúa la rentabilidad por encima de la rentabilidad de la deuda pública a largo plazo (0,99% a fecha 10/03/2020), y aplicando a ésta una prima de riesgo del 2% de riesgo empresarial.

TIR del proyecto	6%	40 años
------------------	----	---------

- **RECUPERACIÓN DE LA INVERSIÓN:** Se han analizado dos ratios, ROE (recuperación de los fondos propios o equity aportados por el concesionario) que asciende a 760.407€, y el ROI (Recuperación de la inversión total, equity más inversión financiada) que asciende a 3.802.034€. En el caso del **ROI**, la recuperación se consigue durante el **año 27** de explotación, y en el caso del **ROE**, la recuperación se consigue durante el **año 11** de explotación. Restan pues 8 años después de amortización de equity.

- **PUNTO DE EQUILIBRIO:** Para el análisis del punto de equilibrio del proyecto hemos analizado el flujo acumulado de caja a lo largo del proyecto, y esto nos indica que hasta el **año 2** de explotación no equilibraremos los saldos negativos del comienzo de la actividad.

3.5.2. Resumen del Modelo de viabilidad

CONCEPTOS	CDAR JUAN ROJAS	AÑOS 40	
		TOTAL	MEDIA
INGRESOS POR VENTA DE ABONOS	INGRESOS CONTRATOS Mes a Mes	39.648.147	951.087
	INGRESOS ANUALES Larga Duración	3.520.232	84.318
	INGRESOS ANUALES ABONADOS	43.168.379	1.028.229
OTROS INGRESOS	TT OTROS INGRESOS	9.196.395	222.641
TOTAL INGRESOS	TOTAL INGRESOS EXPLOTACIÓN	52.364.773	1.233.566
GASTOS DE PERSONAL	TOTAL GASTO RR.HH	20.327.073	500.762
	TOTAL GASTOS EXPLOTACIÓN	6.748.714	164.397
OPEX	TOTAL GASTOS (Opex + RRHH)	27.075.787	665.160
EBITDA	EBITDA	25.288.986	604.779
AMORTIZACIONES Y DEPRECIACIONES	%	3.802.034	48%

RESULTADO DE EXPLOTACIÓN TRAS AMORTIZACIÓN		TOTAL	MEDIA
GASTOS FINANCIEROS			
Base Imponible IMPUESTO SOCIEDADES	Amortización préstamos financieros		
	Intereses		
	Otros gastos financieros (pólizas, comisiones, etc.)		
	Total Gastos financieros	13.182.248	263.102
BENEFICIO NETO		9.886.686	197.326
FLUJO DE CAJA DEL PROYECTO		13.830.893	306.619
FLUJO DE CAJA ACUMULADO PROYECTO		211.549.191	4.337.772
TIR del proyecto		6%	
VAN K=4%		1.736.408,90 €	
Coeficiente de rentabilidad			26%
ROE ANUAL		-760.407	
ROI ANUAL		-3.802.034	

3. PLAN ECONÓMICO - FINANCIERO

3.6. Análisis y comparación de hipótesis



3.6. Análisis y comparación de hipótesis

3.6.1. Tablas comparativas

En la siguiente tabla presentamos una comparativa de los datos medios de la operación de 40 años según las siguientes hipótesis sobre el proyecto:

- Inversión del operador sólo para el CDAR y Anexo comercial y sin canon.
- Inversión del operador sólo para el CDAR y Anexo comercial y con canon.
- Inversión del operador en la demolición, adaptación del terreno y para el CDAR y anexo comercial más canon.

HIPÓTESIS	Inversión Global	Ingresos	Gastos	EBITDA	Coefficiente Rentabilidad	TIR (*)	VAN = 4%	ROI	ROE	
Inversión en CDAR	3.802.034,16 €	1.233.566 €	665.160 €	48%	604.779 €	26%	6%	1.736.408,90 €	Año 27	Año 11
Inversión en CDAR + Canon	3.802.034,16 €	1.233.566 €	679.873 €	47%	591.049 €	25%	5,8%	1.529.055,82 €	Año 29	Año 12
Inversión en demolición + preparación del terreno + CDAR + Canon	4.602.034,16 €	1.233.566 €	679.873 €	47%	591.049 €	23%	4,2%	171.208,65 €	Año 34	Año 20

(*) La cifra mínima de TIR estimada en un periodo de 30 años de explotación bajo fórmula concesional en el sector fitness puede oscilar entre el 6%-7%.
Una TIR inferior condicionaría la concurrencia de licitadores a un hipotético concurso de concesión de esta obra y servicio.

4. POSIBILIDADES DE GESTIÓN

CENTRO FITNESS & WELLNESS: CDAR

4. POSIBILIDADES DE GESTIÓN

4.1. Gestión directa por parte del ayuntamiento con personal municipal

Esta sería la opción más primaria para la gestión del Centro Fitness & Wellness (CDAR), es decir, el ayuntamiento gestionaría los ingresos, gastos y personal necesario para la correcta prestación de los servicios propios de esta instalación.

La gestión directa por parte del ayuntamiento conlleva una carga administrativa, logística y económica para el ayuntamiento, ya que éste sería el encargado de tramitar altas y bajas de los usuarios/as, elaborar programaciones deportivas, contratar directamente al personal de servicios, aumentando de esta manera la plantilla municipal.

Esta forma de gestión supone un alto grado de dedicación para el correcto funcionamiento de la nueva instalación por las siguientes razones:

- Aumento de la carga administrativa al personal del ayuntamiento al tratarse de una instalación gestionada de forma municipal.
- Ausencia de un proceso dinámico para la contratación, selección y sustitución del personal necesario al tener que abrir procesos de oposición para tener que optar a cualquiera de los puestos necesarios.
- Ampliación de la plantilla municipal con el consiguiente aumento de los costes estructurales para el ayuntamiento.

4.2. Gestión directa por parte del ayuntamiento mediante contrato de prestación de servicios

Esta fórmula de gestión permitiría al ayuntamiento asumir el control absoluto de la gestión del Centro Fitness & Wellness (CDAR), ya que la gestión sería directa con el apoyo de un operador especialista que facilitaría el personal necesario para el correcto funcionamiento del servicio. Además, sería el ayuntamiento el recaudador de todos los ingresos que realicen los diferentes tipos de usuarios/as.

Esta sería la alternativa más viable y segura para los intereses del Ayuntamiento, por distintas razones de carácter operativo y de calidad de servicio:

- Control integral de la instalación y de los servicios, lo que permite al Ayuntamiento intervenir en la calidad y adecuación de la oferta.
- Fiscalización integral de la prestación de los servicios, aprovechando el conocimiento de la empresa especialista adjudicataria del contrato.
- Temporalización del contrato limitada, con objeto de establecer un primer objetivo de comprobación de la adecuación de la oferta a la demanda real del entorno, y las posibilidades de equilibrio económico y sostenibilidad real del Centro Fitness & Wellness (CDAR).

4. POSIBILIDADES DE GESTIÓN

4.3. Gestión indirecta por parte del ayuntamiento mediante un contrato de concesión de servicios con el pago de un canon municipal (ayuntamiento obra)

Esta posibilidad de gestión supondría la elaboración inicial de un estudio de viabilidad del Centro Fitness & Wellness (CDAR), para estimar un escenario económico favorable a los posibles licitadores y la cuantificación de un canon adecuado a favor del ayuntamiento, puesto que asume la inversión en obra.

Con esta opción, el adjudicatario, sólo correría con todos los gastos de explotación de la instalación (suministros, mantenimiento, personal...), así como los ingresos que se realicen mediante el cobro de las diferentes tarifas.

Esta fórmula de gestión limita el control e intervención del propio ayuntamiento en la gestión diaria de la instalación al tratarse de una externalización del servicio.

Además, la concesión no garantiza el mismo nivel de calidad en la prestación del servicio que se está llevando a cabo en el CDU, ya que el concesionario partiría de unas condiciones de explotación iniciales marcadas por el ayuntamiento, pero en función de la viabilidad del Centro Fitness & Wellness (CDAR), éstas podrían intentar optimizarse por parte del concesionario si el retorno de la inversión no es el esperado.

4.4. Gestión indirecta por parte del ayuntamiento mediante un contrato de concesión de servicios con el pago de un canon municipal (empresa obra)

Similar a la posibilidad anterior, esta gestión supondría la elaboración inicial de un estudio de viabilidad del Centro Fitness & Wellness (CDAR), para estimar un escenario económico favorable a los posibles licitadores y la cuantificación de un canon, de menor importe, a favor del ayuntamiento, puesto que el concesionario asume la inversión en obra.

Con esta opción, el adjudicatario, correría con todos los gastos de inversión y explotación de la instalación (suministros, mantenimiento, personal...), así como los ingresos que se realicen mediante el cobro de las diferentes tarifas.

Esta fórmula de gestión limita el control e intervención del propio ayuntamiento en la gestión diaria de la instalación al tratarse de una externalización de la obra y el servicio.

Además, la concesión no garantiza el mismo nivel de calidad en la prestación del servicio que se está llevando a cabo en el CDU, ya que el concesionario partiría de unas condiciones de explotación iniciales marcadas por el ayuntamiento, pero en función de la viabilidad del Centro Fitness & Wellness (CDAR), éstas podrían intentar optimizarse por parte del concesionario si el retorno de la inversión no es el esperado.

Análisis de uso

Palacio de los Juegos del Mediterráneo

Junio de 2020

1. ANÁLISIS DE ESPACIOS

PLANOS Y VISITA



1. ANÁLISIS DE ESPACIOS

1. Objetivo

El objetivo principal del análisis de los planos y la visita, del 20 de mayo de 2020, al Palacio de los Juegos del Mediterráneo fue:

- Analizar e identificar espacios disponibles o adaptables para la realización de nuevas prácticas deportivas y/o empresariales mediante el modelo de concesión de servicios o renta de espacios.


2. Análisis de espacios y planos

A continuación, describiremos las anotaciones tomadas, por plantas, durante nuestra visita al Palacio:

A. Planta Sótano:

Lateral Este:

- Es el espacio destinado a los almacenes, los cuales se encuentran ocupados con diverso material y no existe la posibilidad de ser utilizados para otro fin que no sea el almacenaje.
- En el caso de que se habilitasen los almacenes para uso deportivo, éstos tienen el hándicap de ubicarse en el lado opuesto a los vestuarios, lo cual perjudica el flujo natural del usuarios.



1. ANÁLISIS DE ESPACIOS

2. Análisis de espacios y planos

Cabecera Sur:

- Podría disponerse de un espacio que actualmente se utilizan como almacén de limpieza, el cual habría que reubicar, junto a la sala de Judo. Este espacio es interesante para obtener una sala polivalente puesto que se encuentra próxima a los vestuarios.

Lateral Oeste:

- En este lado de la instalación encontramos, en la zona norte, un espacio lleno de oficinas, en donde podría realizarse un proyecto de obra para hacer diáfano todo el espacio y obtener una gran sala polivalente, además de tener una gran ubicación dentro del Palacio, al estar en el mismo pasillo que los vestuarios. Tras consultar sobre esta propuesta, nos comunican que todas las oficinas están siendo cedidas a diferentes clubes deportivos, lo cual impediría el cambio de uso.

B. Planta Baja:

Lateral Este:

- Actualmente este espacio está ocupado para el uso del tiro con arco y tenis de mesa. Consideramos que si estas actividades se pudieran reubicar a las cabeceras del Palacio, al tener una zona de acceso independiente, podría reutilizarse esta zona, junto la pasillo exterior entre el Palacio y la pista de atletismo para crear un espacio de entrenamiento funcional, cross training y calistenia.

- Además, como se prevé unificar el Palacio con la pista de atletismo, para estos servicios deportivos se podrían utilizar los vestuarios actuales de la pista de atletismo. Un elemento a tener en cuenta en este espacio, es que en caso de eventos deportivos, todo el material debería quedar almacenado bajo las gradas para dejar libre las zonas de circulación y evacuación de emergencia.

Cabeceras Norte y Sur:

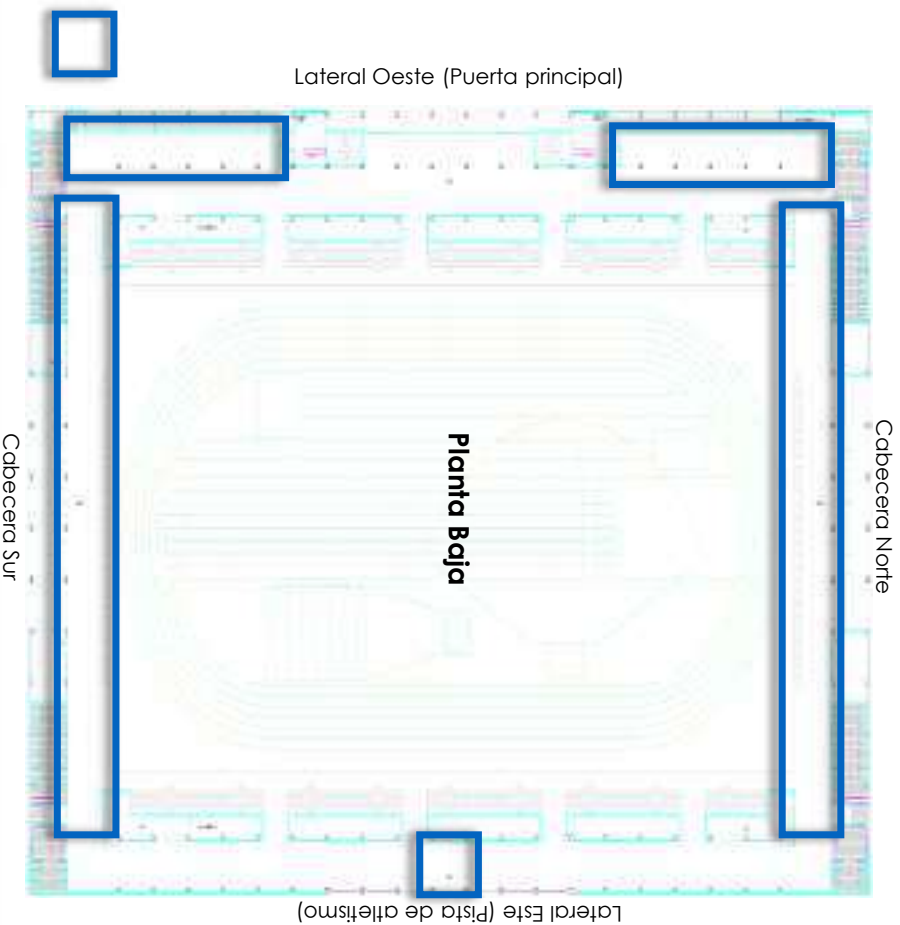
- Aquí nos encontramos con una gran oportunidad, ya que se dispone de unos espacios con muchos metros cuadrados poco utilizados, por tanto, podrían estructurarse y organizarse para el desarrollo de nuevas disciplinas deportivas o para la realización de eventos deportivos recreativos puntuales. Tan solo, cuando se desarrollen grandes eventos, el material deberá ser retirado y almacenado para dejar libre el espacio.

Lateral Oeste:

- En este lado, junto a la puerta principal, se encuentran 2 espacios que podrían ser remodelados como espacios destinados a servicios médicos y/o restauración. El inconveniente de estos espacios es lo estrecho del espacio disponible puesto que hay que respetar el pasillo principal de evacuación, además de no tener visibilidad exterior y acceso independiente para no depender del horario de la instalación, pero por la altura de esta zona con respecto a la zona exterior y la obra sobre el muro de la fachada, hace que el coste de estos proyectos sean poco viables.

1. ANÁLISIS DE ESPACIOS

2. Análisis de espacios y planos



Lateral Oeste:

- Una propuesta sería la concesión de algunos espacios exteriores para la construcción de ambigües, quioscos o zonas de entrenamiento exteriores.

C. Planta Primera:

Lateral Este:

- No hay posibilidad de utilizar ningún tipo de espacio.

Cabeceras Norte y Sur:

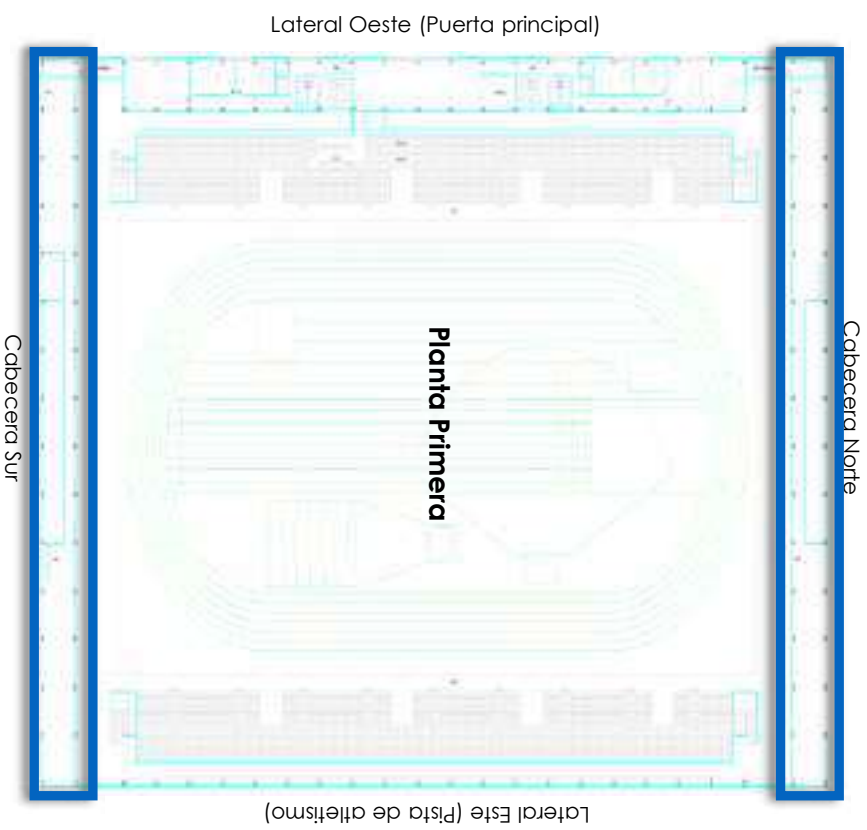
- Existen alguno espacios que podrían utilizarse, pero desconocemos su disponibilidad para el desarrollo o reubicación de alguna actividad deportiva de bajo impacto o sin impacto, como el ajedrez.

Lateral Oeste:

- Las oficinas que se encuentran en esta localización serán destinadas a la nueva reubicación del Patronato Municipal de Deportes de Almería, no pudiendo ser utilizadas para otro tipo de uso.

1. ANÁLISIS DE ESPACIOS

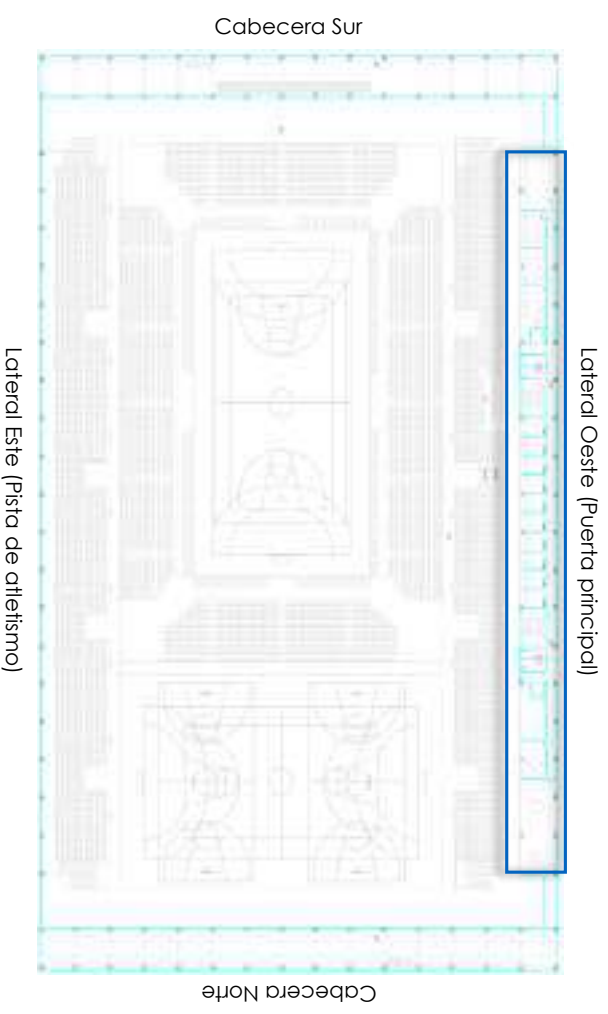
2. Análisis de espacios y planos



D. Planta Segunda:

Lateral Oeste:

- Este lateral es el único con espacios disponibles, las cabinas de prensa, para el desarrollo de cualquier tipo servicio. Actualmente todo espacio tiene un uso diferente al de su origen, están siendo utilizados como almacenes o sedes de clubes deportivos.



1. ANÁLISIS DE ESPACIOS

3. Conclusiones

- La mayoría del espacio susceptible de ser utilizado está siendo utilizado para otras funciones o servicios que no parece que se puedan reubicar.
- Las mejores opciones de espacios para aumentar su utilidad son: las cabeceras de la planta baja y el lateral este.
- Los espacios que puedan ser mejor aprovechados para su uso, sería destinados a: actividades deportivas y recreativas, clubes, asociaciones o eventos puntuales.
- La posibilidad de crear contratos de concesión de espacios o renta son muy bajas.
- Los espacios susceptibles de reconfiguración para un uso no deportivo requieren de una gran inversión.
- Existe la posibilidad de potenciar el uso de los espacios exteriores, tanto para el uso deportivo (por ejemplo el pasillo exterior entre el Palacio y la pista de atletismo), o para restauración (en la cabecera sur o junto al acceso principal).



2. ANÁLISIS DE LA OCUPACIÓN

CUADRANTES DE USO



2. ANÁLISIS DE LA OCUPACIÓN

1. Objetivo

El objetivo de este apartado ha sido analizar el estado actual de ocupación de los diferentes espacios deportivos del Palacio para conocer la oferta aportada, la estimación de los ingresos por la ocupación y las posibilidades adicionales de uso.

2. Análisis de la ocupación

A continuación, expondremos la ocupación de cada uno de los espacios deportivos del Palacio:

A. Gimnasia Deportiva:

CUADRANTE GIMNASIA DEPORTIVA			
	€	H	
16,95 €	127,13 €	7,5	E.D.M. C.D. STELLA MARIS
16,95 €	135,60 €	8	C.D. LA SALLE
16,95 €	127,13 €	7,5	E.D.M.C.D LA SALLE
16,95 €	169,50 €	10	STELLA MARIS
TT	559,35 €	33	

B. Gimnasia Rítmica:

CUADRANTE GIMNASIA RÍTMICA			
	€	H	
16,95 €	254,25 €	15	E.D.M. C.D. STELLA MARIS
16,95 €	127,13 €	7,5	C.D. STELLA MARIS
16,95 €	67,80 €	4	C.D. STELLA MARIS ADAPTADA
TT	449,18 €	26,5	

C. Tatami:

CUADRANTE TATAMI			
	€	H	
4,80 €	19,20 €	4	C.V. OPEN BEACH
4,80 €	52,80 €	11	E.D.M. C.D MYTOS SPORT JUDO
4,80 €	40,80 €	8,5	C.D JUDO MYTOS
4,80 €	19,20 €	4	C.D. STELLA MARIS TAEKWONDO ADAPTADO
TT	132,00 €	27,5	

C. Pista Central / Parcial:

CUADRANTE PISTA CENTRAL / PARCIAL			
	€	H	
26,40 €	52,80 €	2	RITMOS PROGRAMA MAYORES
4,55 €	109,20 €	24	C.V. OPEN BEACH
4,55 €	27,30 €	6	C.D MINTONETTE
4,55 €	13,65 €	3	GRUPO 2008
4,55 €	61,43 €	13,5	MINTONETTE
26,40 €	105,60 €	4	MINTONETTE SUPERLUGA 2
4,55 €	45,50 €	10	C.D. OPEN BEACH
4,55 €	31,85 €	7	AV G2008
4,55 €	4,55 €	1	ALHAMA VOLEY
4,55 €	4,55 €	1	SURVOLEY
4,55 €	6,83 €	1,5	E.D.M. BALONMANO BAHIA
4,55 €	6,83 €	1,5	E.D.M. BALONMANO URCI
TT	470,08 €	74,5	

2. ANÁLISIS DE LA OCUPACIÓN

2. Análisis de la ocupación

E. Anexo:

CUADRANTE ANEXO		€	H
4,55 €	GRUPO 2008	72,80 €	16
4,55 €	C.D MINTONETTE	136,50 €	30
4,55 €	MINTONETTE	113,75 €	25
4,55 €	OPEN BEACH	27,30 €	6
4,55 €	ASC. ALTEA AUTISMO	6,83 €	1,5
4,55 €	ASC. AUTISMO DARATA	6,83 €	1,5
4,55 €	AV G2008	27,30 €	6
4,55 €	JAIRAN	6,83 €	1,5
4,55 €	C.D.V. MAREVOLEY	6,83 €	1,5
TT		404,95 €	89

E. Resumen general:

LUNES	MARTES	MIÉRCOLES	JUEVES	VIERNES	SÁBADO	DOMINGO
52,5	48	47	46,5	40,5	16	0

PMD			
	SEMANAL	MES	ANUAL
HORAS	250,5	1.052	11.573
IMPORTE	2.015,55 €	8.465,31 €	93.118,41 €

3. Conclusiones

- Todas las mañanas están disponibles para crear una oferta de servicios deportivos y/o recreativos.
- Alta ocupación en la tardes durante la semana.
- De lunes a viernes, en las tardes no hay posibilidad de alquiler espacios.
- Las pistas polideportivas tienen posibilidad de alquiler en fines de semana.



3. LIMITACIONES Y AREAS DE OPORTUNIDAD EN LA GESTIÓN DEL PALACIO

3. LIMITACIONES Y OPORTUNIDADES

1. Cuadro resumen



LIMITACIONES	OPORTUNIDADES
<ul style="list-style-type: none">• Pocos espacios disponibles susceptibles de ser remodelados y reutilizados para servicios no deportivos.• Las remodelaciones implicaría un alto coste de obra.• Escasas posibilidades para poder concesionar algún espacio.• Alta ocupación de los espacios deportivos durante la semana por clubes.• Alta ocupación de espacios auxiliares por clubes.• Escasas opciones de alquiler por particulares.• Pocas opciones para los padres mientras esperan las actividades de sus hijos.• Escasa oferta de servicios para adultos y mayores.• Oferta enfocada al deporte tradicional.	<ul style="list-style-type: none">• Gran cantidad de horas libres en el horario de las mañanas para el desarrollo de servicios deportivos y recreativos.• Utilización de los espacios complementarios para eventos puntuales como: actividades para escuelas, hinchables, recreativos...• Ofrecer el horario de mañana para el desarrollo de actividades con colectivos: asociaciones, cuerpo de seguridad del estado, personal sanitario...• Crear una oferta de servicios de entrenamiento o actividades para los padre y madres mientras sus hijos van a la escuela.• Concesionar los espacios exteriores para la construcción de un ambigü o quiosco.



ANEXO II: FICHAS DE LAS INSTALACIONES DEPORTIVAS

PLAN LOCAL DE INSTALACIONES Y EQUIPAMIENTOS DEPORTIVOS-AYUNTAMIENTO DE ALMERÍA



1

Nombre: CAMPO MUNICIPAL DE BÉISBOL

Dirección: Calle Francisco Rabal, S/N, 04007, Almería

IIDD MUNICIPAL

Titularidad: PÚBLICA (PMD ALMERÍA)

Área de influencia

Espacios

- Campo de béisbol



Área de Estudio	Municipio	Provincia	Comunidad Autónoma	Nacional
Urbano	50.871%	10.02%	23.25%	27.43%
Industria y Actividades Industriales	41.28%	967.33%	11.21%	63.71%
Industria y Actividades (Industria)	30.43%	179.34%	8.39%	40.72%
Industria y Actividades (Industria)	18.03%	281.39%	2.80%	17.06%
Industria y Actividades (Industria)	35.38%	41.03%	32.91%	35.13%
Industria y Actividades (Industria)	48.23%	20.12%	41.10%	42.50%
Industria y Actividades (Industria)	14.05%	10.51%	20.00%	13.08%

Nombre: PISTAS POLIDEPORTIVAS MUNICIPALES DE LA AVENIDA DEL MEDITERRÁNEO

Dirección: Avenida del Mediterráneo, S/N, 04007, Almería

Área de influencia



- Pista fútbol sala descubierta (4)
- Pista Hockey patines descubierta (2)
- Pista baloncesto descubierta (6)
- Pista baloncesto 3x3 descubierta (1)

Nombre: CDM "LAS ALMADRABILLAS-ISMAEL MORATON« - EGO SPORT CENTER -

Dirección: Avenida Cabo de Gata, 36, 04007, Almería

Área de influencia



- Piscina cubierta
- Piscina de chapoteo cubierta
- Piscina al aire libre
- Sala polivalente (10)
- Pista de pádel (11)
- Pista polideportiva descubierta (1)

Espacios

IIDD PRIV. ACCESO GENERAL

Titularidad: PÚBLICA (PMD ALMERÍA)

Área de estudio		Municipio		Provincia		Comunidad Autónoma		Nacional	
Almería	19.1816	18.8716	19.4306	20.0286	27.4034				
Población (Viviendas (Habitantes))	81.306	200.891	997.538	11.253.911	63.355.028				
Población (Habitantes) (Habitantes)	102.923	185.851	703.246	3.204.412	16.722.583				
Población (Fuerzas Armadas)	24.413	70.040	208.118	1.043.823	17.900.548				
Superficie (Viviendas (Habitantes))	25.841%	28.581%	41.801%	32.011%	30.301%				
Superficie (Fuerzas Armadas)	49.27	49.37	39.23	41.83	42.58				
Superficie (Fuerzas Armadas)	26.27%	17.20%	18.51%	20.88%	21.87%				

Nombre: PISTA SKATE PARK ALMADRABILLAS

Dirección: Plaza de los Periodistas, S/N, 04007, Almería

Área de influencia



IIDD MUNICIPAL

Titularidad: PÚBLICA (PMD ALMERÍA)

Espacios

- Pista Skate

Área de Estudio	Municipio	Provincia	Comunidad Autónoma	Nacional
Almería	18.877%	13.420%	23.238%	27.450%
Almería (Núcleo Urbano y Suburbio)	200.317	907.538	37.233.075	63.139.148
Almería (Suburbio) (Sector Sur)	700.231	1.902.340	8.394.402	46.725.000
Almería (Suburbio y Suburbio)	20.040	200.708	2.640.503	57.060.548
Área de Influencia Urbana	35.59%	47.65%	33.07%	25.73%
Área de Influencia Urbana	40.23	30.30	47.12	47.28
Área de Influencia Urbana	17.20%	18.57%	20.08%	20.08%

Nombre: PARQUE CALISTENIA ALMABRABILLAS

Dirección: Plaza de los Periodistas, S/N, 04007, Almería

Área de influencia



IIDD MUNICIPAL
Titularidad: PÚBLICA (PMD ALMERÍA)

Espacios

- Parque calistenia

Área de Estudio	Municipio	Provincia	Comunidad Autónoma	Nacional	
Edificio	20.341C	18.877C	13.420C	23.238C	27.450C
Edificio (Instituto de Estadística)	92.280	200.397	987.538	37.233.075	83.138.148
Edificio (Instituto de Estadística)	38.532	700.231	190.340	8.384.422	46.725.880
Edificio (Instituto de Estadística)	23.933	20.040	208.708	3.648.503	57.080.548
Total de Edificio (Instituto de Estadística)	35.58%	35.58%	41.63%	33.07%	25.73%
Edificio (Instituto de Estadística)	48.30	40.23	30.30	43.13	43.28
Total de Edificio	12.95%	17.30%	18.57%	20.88%	30.80%

Nombre: PISTA SKATE PARK PARQUE PERIURBANO DEL ANDARAX

Dirección: Parque del Andarax, S/N, 04007, Almería

IIDD MUNICIPAL

Titularidad: PÚBLICA (PMD ALMERÍA)

Área de influencia



Espacios

- Pista Skate

Área de Estudio	Municipio	Población	Consultor Auténtica	Nacional
CEUTA	22.09%	18.67%	19.43%	27.43%
VALLEJO VINCULADO (Población)	27.87%	290.87	887.58	11.221.641
Vallejo (Población) (Población)	20.24%	196.361	100.348	4.546.460
Vallejo (Población) (Población)	2.00%	160.040	268.168	1.640.925
Vallejo (Población) (Población)	28.84%	28.84%	41.80%	20.64%
Vallejo (Población) (Población)	44.01%	40.23%	39.23%	41.03%
Vallejo (Población) (Población)	12.20%	12.20%	12.20%	12.20%

Nombre: PISTA SKATE PARK PARQUE SAN ISIDRO - SKATE PARK NUEVA ANDALUCIA -
Dirección: Parque San Isidro, S/N, 04006, Almería

IIDD MUNICIPAL
Titularidad: PÚBLICA (PMD ALMERÍA)

Área de influencia




- Pista Skate

Área de Estudio	Municipio	Provincia	Capital Autónoma	Nacional
000000	11.5538	11.5770	11.4320	27.4394
Alcaldes (Municipios y Comarcas)	11.005	298.547	0007.533	11.233.971
Alcaldes (Municipios y Comarcas)	11.005	111.011	111.040	0.004.408
Alcaldes (Municipios y Comarcas)	23.187	30.040	300.713	3.040.703
Alcaldes (Municipios y Comarcas)	23.58%	35.58%	47.85%	33.31%
Alcaldes (Municipios y Comarcas)	40.11	40.23	39.32	47.03
Alcaldes (Municipios y Comarcas)	14.97%	17.28%	19.07%	20.85%
Alcaldes (Municipios y Comarcas)	14.97%	17.28%	19.07%	20.85%

Nombre: PISTA POLIDEPORTIVA ALMADRABA DE MONTELEVA

Dirección: Calle Camino Viejo del Faro, S/N, 04150, Cabo de Gata

Área de influencia



IIDD MUNICIPAL

Titularidad: PÚBLICA (PMD ALMERÍA)

Espacios

- Pista polideportiva descubierta

Área de Estudio		Municipio		Provincia		Comunidad Autónoma		Nacional	
Área de Estudio	22.2136	19.1036	18.4536	22.2136	22.2136	22.2136	22.2136	22.2136	22.2136
Área de Estudio (Hectáreas)	172	310.000	887.500	11.000.000	42.000.000	42.000.000	42.000.000	42.000.000	42.000.000
Área de Estudio (Hectáreas)	40	226.000	790.000	0.000.000	44.000.000	44.000.000	44.000.000	44.000.000	44.000.000
Área de Estudio (Hectáreas)	30	00.0000	200.000	0.000.000	17.000.000	17.000.000	17.000.000	17.000.000	17.000.000
Área de Estudio (Hectáreas)	30.00%	30.00%	30.00%	30.00%	30.00%	30.00%	30.00%	30.00%	30.00%
Área de Estudio (Hectáreas)	40.00	30.00	30.00	40.00	40.00	40.00	40.00	40.00	40.00
Área de Estudio	10.00%	10.00%	10.00%	10.00%	10.00%	10.00%	10.00%	10.00%	10.00%

Nombre: FRONTON DEL ANDARAX

Dirección: Carrera del Doctoral, 27, 04006, Almería

Área de influencia



IIID MUNICIPAL

Titularidad: PÚBLICA (PMD ALMERÍA)

Espacios

- Pista frontón

Área de Estudio		Municipio	Población	Comunidad Autónoma	Nacional
Almería	18.5306	18.6376	19.4206	23.2206	27.4356
Municipio Almería (Almería)	88.373	296.887	887.548	71.272.811	65.763.549
Municipio Almería (Almería)	83.882	186.887	700.346	3.384.888	46.722.883
Población Urbana (Almería)	22.831	37.043	388.186	3.849.303	17.068.583
Área de Población Urbana	35.56%	35.63%	41.38%	23.27%	38.13%
Área Urbana (Almería)	47.43	49.23	58.32	47.02	42.59
Área de Pista	14.50%	17.20%	18.57%	23.87%	33.80%

Dirección: Avenida del Mediterráneo, 228, 04006, Almería



- ## Espacios
- Piscina de chapoteo cubierta
 - Gimnasio
 - Sala polivalente (7)
 - Pista de pádel (5)
 - Pista polideportiva descubierta (4)
 - Pabellón polideportivo
 - Pista polideportiva cubierta
 - Pista Squash

IIDD PRIV. ACCESO GENERAL

Titularidad: PÚBLICA (PMD ALMERÍA)

Nome do Estado	Unidade	Província	Categoria de Atividade	Indicador
Alagoas	18.12%	18.42%	31.23%	27.42%
Alagoas (Estado) (Brasil)	64.30%	208.844	667.544	11.231.911
Alagoas (Estado) (Brasil)	64.30%	108.111	108.240	48.722.801
Alagoas (Estado) (Brasil)	22.944	30.240	108.180	11.000.544
Alagoas (Estado) (Brasil)	64.30%	30.10%	41.26%	66.13%
Alagoas (Estado) (Brasil)	47.20	40.33	30.32	41.00
Alagoas (Estado) (Brasil)	14.83%	17.40%	46.21%	24.00%

Nombre: PABELLÓN MUNICIPAL DE PESCADERIA

Dirección: Calle los Pescadores, 5, 04002, Almería

Área de influencia



- Pabellón polideportivo
- Pista polideportiva descubierta
- Sala polivalente

IIDD PRIV. ACCESO GENERAL

Titularidad: PÚBLICA (PMD ALMERÍA)

Espacios

	Nome do Estado	Município	Província	Comunidade Indígena	Município	
Alagoas		10.67%	19.42%	23.23%	27.69%	
	Paraná (Vizconde Albuquerque)	29.03%	20.03%	007.53%	17.213.741	03.770.52%
	Paraná (Imperatriz (Município))	27.43%	110.011	106.54%	4.384.483	48.772.88%
	Paraná (Paraná (Município))	7.62%	30.34%	208.18%	2.660.373	17.080.54%
	Paraná (Vizconde Albuquerque)	26.58%	28.58%	40.05%	30.07%	26.77%
	Paraná (Vizconde Albuquerque)	47.30%	40.23%	10.32%	47.32%	42.50%
	Paraná (Vizconde Albuquerque)	27.34%	17.20%	30.51%	28.88%	57.07%

Nombre: PISTA POLIDEPORTIVA DE NUEVA ALMERIA

Dirección: Avenida de Nueva Almería, S/N, 04007, Almería

Área de influencia



IIDD MUNICIPAL

Titularidad: PÚBLICA (PMD ALMERÍA)

Espacios

- Pista polideportiva descubierta

Área de Estudio	Municipio	Provincia	Comunidad Autónoma	Nacional
CIUDAD	18.8770	19.4328	20.2396	77.4936
POBLACION VINCULADA (P.V.C.)	20.331	997.238	11.253.475	82.793.508
POBLACION INSOLUBLE (Habitantes)	106.831	106.346	8.364.482	64.722.848
POBLACION FRENTE (Habitantes)	70.043	388.788	3.648.523	17.603.548
SOLAR DE PLANTAS FIJAS	35.50%	41.87%	33.91%	25.13%
COSTE FIJO (€/m²)	44.58	49.23	39.32	47.83
Coste de Plant	17.29%	76.51%	20.87%	11.80%

Nombre: PISTA POLIDEPORTIVA DE CASTELL DE REY
Dirección: Calle Reina Astrid, S/N, 04002, Almería

IIID MUNICIPAL
Titularidad: PÚBLICA (PMD ALMERÍA)

Área de influencia

Espacios

- Pista polideportiva descubierta



Área de Estudio		Municipio	Provincia	Consultas Auténticas	Nacional
Castell de Rey	11.7164	79.8171	16.6594	21.7206	21.6554
Municipio Almería (PMD Almería)	219	206.031	167.510	71.722.071	61.700.520
Municipio Almería (PMD Almería)	219	126.151	109.346	8.304.401	46.722.000
Municipio Almería (PMD Almería)	61	70.040	208.198	2.660.503	17.903.548
Área de Influencia (PMD Almería)	25.95%	35.50%	47.25%	33.97%	29.13%
Castell de Rey (PMD Almería)	45.75	40.23	38.32	41.03	40.58
Área de Influencia (PMD Almería)	21.65%	17.20%	16.51%	39.88%	13.85%

Nombre: PISTAS BALONCESTO DE NUEVA ALMERIA

Dirección: Calle Lagunas de Ruidera, S/N, 04007, Almería

Área de influencia



IIDD MUNICIPAL

Titularidad: PÚBLICA (PMD ALMERÍA)

Espacios

- Pista baloncesto descubierta (2)

Área de Estudio		Municipio		Provincia		Comunidad Autónoma		Nacional	
Almería	21.3824	-88.8776	18.4306	28.2306	27.4294				
Almería (Superficie Urbanizada)	28.613	290.097	887.333	11.222.917	42.333.000				
Almería (Superficie Habitacional)	21.134	186.861	198.346	8.304.488	44.722.080				
Almería (Superficie Habitacional)	7.508	70.040	288.788	3.106.583	17.800.546				
Coef. de Presión de Tráfico	35.33%	35.58%	41.45%	33.01%	35.31%				
Coef. Población (Pobl.)	44.68	48.23	20.32	47.81	42.99				
Coef. de Pobl.	51.99%	17.29%	18.57%	20.97%	11.87%				

Nombre: COMPLEJO POLIDEPORTIVO MUNICIPAL DE EL ZAPILLO "RAFAEL ANDUJAR"

Dirección: Camino Jaúl Bajo, S/N, 04007, Almería

IIDD MUNICIPAL

Titularidad: PÚBLICA (PMD ALMERÍA)

Área de influencia



- Campo de fútbol 11
- Campo fútbol-5
- Pista polideportiva descubierta
- Pista de pádel (6)

Área de Estudio	Municipio	Provincia	Comunidad Autónoma	Nacional
El Zapillo	04007	19.4200	23.2300	27.4100
Población (Vivienda y Turismo)	44.407	208.879	997.238	31.203.071
Población (Turismo y Comercio)	42.347	146.825	700.346	4.304.483
Población (Turismo y Comercio)	11.588	70.142	208.188	7.640.973
Suelo de Población (Turismo)	35.50%	33.30%	41.83%	32.87%
Suelo Urbano (Turismo)	45.14	48.23	39.32	41.00
Suelo no Urban	54.40%	51.70%	59.51%	58.87%

Nombre: PISTA POLIDEPORTIVA DE LOS ALMENDROS

Área de influencia



IIDD MUNICIPAL

Titularidad: PÚBLICA (PMD ALMERÍA)

- Pista polideportiva descubierta

Área de Estudio		Municipio	Protección	Convenio Autógeno	Asociación
Alfaro	17,100	30,000	14,400	22,200	27,400
Provincia Yacucho (Indígena)	20,000	200,000	80,000	11,200,000	121,000,000
Provincia Huancabamba (Indígena)	20,100	214,200	100,040	1,304,400	40,722,000
Provincia Tarma (Indígena)	10,000	15,100	200,000	2,000,000	11,000,000
Unidad de Protección Forestal	24,000	30,000	41,000	20,000	20,000
Estado de Yucatán (Indígena)	41,70	20,00	20,00	40,00	42,00
Unidad de Protección	40,000	17,220	10,000	20,000	20,000

Nombre: PISTA POLIDEPORTIVA DE VILLABLANCA
Dirección: Calle Costa de la Luz, S/N, 04009, Almería

IIDD MUNICIPAL
Titularidad: PÚBLICA (PMD ALMERÍA)

Área de influencia



- Espacios**
- Pista polideportiva descubierta

Área de Estudio		Municipio	Provincia	Cementerio Realativo	Nacional
total	17.2026	10.0504	10.4328	23.2384	27.4394
Población (según padrón municipal)	54.010	200.000	907.038	11.223.911	43.385.028
Población (según padrón municipal)	38.802	314.258	708.342	10.704.408	46.722.000
Población (según padrón municipal)	54.197	75.117	288.100	2.840.020	17.090.548
Cota de Población Turística	36.59%	35.35%	41.35%	11.11%	28.13%
Distancia (Km)	60.10	20.78	20.22	41.10	43.28
Tasa de Tasa	17.10%	17.12%	16.31%	20.80%	11.80%

Nombre: COMPLEJO DEPORTIVO MUNICIPAL "PEDRO PEREZ"

Dirección: Calle Antonio Cano, 104, 04009, Almería

Área de influencia



IIDD MUNICIPAL

Titularidad: PÚBLICA (PMD ALMERÍA)

Espacios

- Campo Fútbol 11
- Campo Fútbol 3x3
- Pista polideportiva descubierta
- Pista pádel (2)

Área de Estudio	Municipio	Superficie	Capacidad Asistencia	Residencial
Área de Estudio	04.07%	19.402%	22.238%	27.452%
Área de Estudio (Urbanización)	03.17%	29.030%	11.253.91%	93.793.52%
Área de Estudio (Urbanización)	07.94%	302.340	70.04.487	40.722.988
Área de Estudio (Urbanización)	16.73%	288.908	2.048.653	17.990.548
Área de Estudio (Urbanización)	35.50%	41.80%	35.91%	20.57%
Área de Estudio (Urbanización)	49.23%	38.32%	41.83%	42.58%
Área de Estudio (Urbanización)	71.20%	18.87%	20.03%	23.87%

Nombre: ESTADIO MUNICIPAL DE LOS JUEGOS MEDITERRANEOS

Dirección: Calle Alcalde Santiago Martínez Cabrejas, 5, 04007, Almería

Área de influencia



- Campo Fútbol 11
- Pista de Atletismo
- Gimnasio
- Sala especializada (4)

IIDD MUNICIPAL

Titularidad: PÚBLICA (PMD ALMERÍA)

Área do Estudo	Município	Projetos	Consultas Autônomas	Nacional
Infraestrutura	20.12.18	42.17%	19.42%	23.27%
Políticas (Iniciativas Públicas)	40.29%	20.10%	90.75%	61.703.508
Políticas (Iniciativas Privadas)	40.17%	100.34%	8.94.87%	40.722.000
Políticas (Finanças Públicas)	17.71%	20.04%	208.14%	17.003.340
Leis da Previdência Financeira	30.54%	41.00%	33.07%	22.12%
Contas Públicas (Ativos)	40.70	20.32	47.02	42.50
Leis da Fisco	15.47%	11.20%	40.51%	11.80%

Nombre: CAMPO ANEXO AL ESTADIO DE LOS JUEGOS MEDITERRANEOS

Dirección: Calle Alcalde Santiago Martínez Cabrejas, 5, 04007, Almería

IIDD MUNICIPAL

Titularidad: PÚBLICA (PMD ALMERÍA)

Área de influencia



- Campo Fútbol 11
- Pista de Atletismo
- Gimnasio

An aerial photograph showing a coastal area. A large, irregularly shaped region in the upper left is shaded in bright red, contrasting with the natural colors of the landscape. This red area appears to be a specific land use or feature, possibly a wetland or a designated area. The surrounding terrain is a mix of light brown and tan, suggesting a mix of land and water. The coastline is visible on the left side, with the ocean extending to the bottom left. A small black icon is visible in the bottom right corner.

Área do Estudo	Município	Projetos	Consultas Autônomas	Nacional
Infraestrutura	20.12%	18.420C	23.279B	27.479C
Políticas (Iniciativas Produtivas)	40.29D	407.50E	11.202.07F	40.703.50G
Políticas (Iniciativas Produtivas)	44.017F	70E.54G	8.94.47H	44.722.04I
Políticas (Finanças Produtivas)	17.719H	20.04J	2.649.53J	17.003.54K
Leis da Produção (Finanças)	35.54H	41.07N	34.07N	33.12N
Leis (Finanças / Outros)	44.70	39.32	47.02	42.50
Leis da Finanças	15.47%	11.20%	20.44%	11.80%

Nombre: ESTADIO MUNICIPAL DE FUTBOL JUAN ROJAS
Dirección: Ctra. de Huércal de Almería, 21, 04009, Almería

IIDD MUNICIPAL
Titularidad: PÚBLICA (PMD ALMERÍA)

Área de influencia



- Espacios**
- Campo de Rugby
 - Gimnasio

Área de Estudio	Municipio	Provincia	Comunidad Autónoma	Nacional
Almería	16.89%	16.00%	21.00%	20.00%
Población (Inhabitantes)	200.000	800.000	15.000.000	60.000.000
Población (Inhabitantes)	200.000	800.000	15.000.000	60.000.000
Población (Inhabitantes)	200.000	800.000	15.000.000	60.000.000
Población (Inhabitantes)	200.000	800.000	15.000.000	60.000.000
Población (Inhabitantes)	200.000	800.000	15.000.000	60.000.000
Población (Inhabitantes)	200.000	800.000	15.000.000	60.000.000
Población (Inhabitantes)	200.000	800.000	15.000.000	60.000.000
Población (Inhabitantes)	200.000	800.000	15.000.000	60.000.000
Población (Inhabitantes)	200.000	800.000	15.000.000	60.000.000

Nombre: CENTRO DEPORTIVO MUNICIPAL JAIRO RUIZ - DISTRITO 6 -
Dirección: Calle Bédar, S/N, 04001, Almería

IIDD PRIV. ACCESO GENERAL
Titularidad: PÚBLICA (PMD ALMERÍA)

Área de influencia



- Espacios**
- Piscina cubierta
 - Pista polideportiva cubierta
 - Rocódromo
 - Gimnasio
 - Sala polivalente (3)

Área de Estudio	Municipio	Provincia	Comunidad Autónoma	Nacional
Almería	10.5146	10.4300	29.2306	27.4556
Área de influencia (PMD Almería)	65.038	299.087	887.738	11.255.011
Área de influencia (PMD Almería)	47.7861	198.8861	200.340	0.394.499
Área de influencia (PMD Almería)	17.006	70.040	206.106	5.048.543
Área de influencia (PMD Almería)	35.3576	35.3576	41.4576	30.0176
Área de influencia (PMD Almería)	47.778	46.37	39.35	41.41
Área de influencia (PMD Almería)	30.306	17.206	18.576	20.016
Área de influencia (PMD Almería)	30.306	18.576	20.016	33.016

Nombre: PISTA POLIDEPORTIVA DE TORRECARDENAS

Dirección: Calle Teruel, S/N, 04009, Almería

Área de influencia



IIID MUNICIPAL

Titularidad: PÚBLICA (PMD ALMERÍA)

Espacios

- Pista polideportiva descubierta

Año de Estudio		Municipio	Provincia	Comunidad Autónoma	Nacional
2018	17.77%	11.63%	10.42%	27.23%	27.43%
Población (Viviendas habitadas)	38.391	24.681	997.038	11.203.911	68.771.525
Población (Residentes permanentes)	27.782	214.391	770.341	3.384.402	46.772.000
Población (Torreón y Macarena)	9.304	75.797	208.118	2.649.303	17.688.545
Población (Población Torrecardenas)	33.94%	35.15%	47.85%	33.87%	38.13%
Capacidad (habitantes)	49.17	34.79	29.25	41.05	42.81
Porcentaje (%)	11.03%	11.22%	16.57%	28.87%	13.38%

Nombre: PABELLON MUNICIPAL "JOSE ANTONIO SEGURA"

Dirección: Calle Montenegro, 43, 04008, Almería

Área de influencia



- Pabellón
- Pista polideportiva cubierta
- Campo de tiro

Espacios

IIDD MUNICIPAL

Titularidad: PÚBLICA (PMD ALMERÍA)

Área de Estudio	Municipio	Provincia	Comunidad Autónoma	Superficie
Almería	Almería	Almería	Andalucía	22.408
Población (Viviendas) (1996-2001)	94.273	299.001	19.223.911	82.784.525
Población (Viviendas) (2001-2006)	47.302	186.844	10.364.488	44.722.880
Población (Viviendas) (2006-2011)	16.101	70.043	2.800.203	17.000.540
Índice de Población Total	35,56%	41,85%	23,51%	58,13%
Índice de Población (Viviendas)	46,87	20,22	41,02	42,50
Índice de Población (Viviendas)	16,05%	16,51%	20,49%	11,04%

Nombre: PISTA POLIDEPORTIVA EL PUCHE

Dirección: Avenida Mare Nostrum, S/N, 04009, Almería

Área de influencia



Espacios

- Pista polideportiva descubierta

IIDD MUNICIPAL

Titularidad: PÚBLICA

Área de Estudio	Municipio	Población	Comunidad Autónoma	Nacional
Castilla-La Mancha	18.07%	79.44%	22.29%	27.43%
Castilla-La Mancha (Provincia)	21.9%	897.53%	71.263.971	82.733.521
Castilla-La Mancha (Municipios)	16.85%	700.240	8.384.404	44.222.801
Castilla-La Mancha (Municipios)	19.04%	288.388	2.846.555	17.088.541
Toda la Castilla-La Mancha	26.56%	4.185%	33.07%	35.12%
Castilla-La Mancha (Municipio)	41.21	29.32	41.55	42.51
Toda la Castilla-La Mancha	13.28%	18.57%	20.08%	13.88%

Nombre: COMPLEJO DEPORTIVO MUNICIPAL COSTACABANA - PISCINA DEL JAIRAN -

Dirección: Ctra. Costacabana, S/N, 04120, Costabana, Almería

Área de influencia



- Piscina cubierta
- Pista pádel (2)
- Pista baloncesto descubierta
- Pista polideportiva descubierta (4)

IIDD MUNICIPAL

Titularidad: PÚBLICA (PMD ALMERÍA)

Espacios

Área de Estudio	Municipio	Provincia	Comunidad Autónoma	Nación
África	11.67%	16.43%	20.23%	27.43%
Europa Occidental (Francia)	201.601	107.531	11.211.911	61.783.521
Europa Occidental (Alemania)	190.801	119.347	8.204.418	81.722.961
Europa Occidental (Italia)	20.640	201.191	1.041.931	57.080.541
Europa Occidental (Países Bajos)	25.54%	41.00%	20.01%	20.10%
Europa Occidental (Reino Unido)	40.12%	28.12%	41.831	42.251
Europa Occidental (Irlanda)	17.20%	16.51%	20.00%	11.80%

Nombre: PISTA HOCKEY DE LA CAÑADA

Dirección: Calle San Juan de Dios, S/N, 04120, La Cañada, Almería

IIDD MUNICIPAL

Titularidad: PÚBLICA (PMD ALMERÍA)

Área de influencia

Espacios

- Pista hockey descubierta



Área de Estudio	Municipio	Población	Consultor Auténtica	Nacional
CEJAS	11.87%	11.87%	21.13%	27.13%
POBLACIÓN VINCULADA (habitantes)	11.87%	201.017	11.211.011	11.211.011
Habitantes (Población (habitantes))	1.804	11.804	1.804.000	1.804.000
Habitantes (Población (habitantes))	2.771	11.040	1.040.000	1.040.000
Área de Influencia (km²)	28.84%	28.84%	28.84%	28.84%
Área de Influencia (km²)	41.23%	41.23%	41.23%	41.23%
Área de Influencia (km²)	41.23%	41.23%	41.23%	41.23%
Área de Influencia (km²)	41.23%	41.23%	41.23%	41.23%

Nombre: PISTA BALONMANO DE LA CAÑADA

Dirección: Calle Sierra de las Estancias, S/N, 04120, La Cañada, Almería

Área de influencia



IIDD MUNICIPAL

Titularidad: PÚBLICA (PMD ALMERÍA)

Espacios

- Pista balonmano descubierta

Área de Estudio	Municipio	Provincia	Comunidad Autónoma	Nacional
ESTADOS	71.817%	16.432%	23.232%	27.424%
BALONCESTO (INCLUIDA LA FIBRA OPTICA)	10.712%	291.397%	19.223.971%	62.133.536%
Instalación (Incluido el terreno)	1.507%	100.546%	2.394.463%	46.722.988%
Instalación (Incluido el terreno)	2.011%	204.788%	2.460.903%	17.090.548%
Instalación (Incluido el terreno)	26.509%	21.819%	31.496%	26.179%
Coste (Incluido el terreno)	44.23%	40.07%	20.32%	61.03%
Instalación (Incluido el terreno)	72.209%	16.519%	23.232%	27.424%

Nombre: PISTA POLIDEPORTIVA DE BELLAVISTA
Dirección: Calle Ulises, 7, 04130, El Alquíán, Almería

IIDD MUNICIPAL
Titularidad: PÚBLICA (PMD ALMERÍA)

Área de influencia



- Pista polideportiva descubierta

Área de Estudio	Municipio	Provincia	Comunidad Autónoma	Nacional
Población	10.664	15.429	2.123K	27.429K
Población (Incluyendo Guadalupe)	8.187	107.02K	11.021.041	123.718.52K
Población (Incluyendo Guadalupe)	8.704	170.34K	20.366.48K	48.722.88K
Población (Incluyendo Guadalupe)	2.213	75.187	208.18K	2.840.50K
Población (Incluyendo Guadalupe)	34.00K	31.87K	33.87K	60.12K
Población (Incluyendo Guadalupe)	34.12	30.12	41.02	42.30
Población (Incluyendo Guadalupe)	34.12	30.12	41.02	42.30

Nombre: PISTA BALONMANO DE LOMA CABRERA

Dirección: Avenida de los Jornaleros, S/N, 04120, Loma Cabrera, Almería

IIDD MUNICIPAL
Titularidad: PÚBLICA (PMD ALMERÍA)

Área de influencia

Espacios

- Pista balonmano descubierta



Área de Estudio		Municipio		Provincia		Comunidad Autónoma		Nacional	
Población	17.954	114.171	19.473K	20.229K	27.433K				
Menores de 16 años (M16/100H)	5.014	209.081	887.536	71.223.811	83.665.500				
Población (0-6 años) (M6/100H)	4.408	184.001	780.340	6.304.494	44.700.880				
Población 15 años y menores (M15/100H)	1.528	70.040	288.888	2.040.063	17.660.546				
Superficie Población Total (km²)	23.379	33.598	41.875	33.074	33.139				
Superficie Población (km²)	41.72	48.73	70.72	41.83	42.83				
Índice de Población	75,20%	17,20%	18,57%	20,00%	13,89%				

Nombre: COMPLEJO DEPORTIVO MUNICIPAL "LAS DUNAS" DE CABO DE GATA

Dirección: Calle Isla Santa Elena, 12, 04150, Cabo de Gata, Almería

Área de influencia



IIDD MUNICIPAL

Titularidad: PÚBLICA (PMD ALMERÍA)

Espacios

- Campo fútbol 11
- Pista polideportiva descubierta
- Pista pádel

Área de Estudio		Municipio		Provincia		Comunidad Autónoma		Nacional	
Superficie	02.4306	16.1636	19.4126	22.1206	27.4206				
Población (Municipio)	2.419	161.888	897.508	11.263.911	62.763.526				
Población (Municipio)	5.703	206.974	703.340	0.004.406	44.722.920				
Población (Provincia)	9573	43.593	284.883	3.945.503	17.000.546				
Superficie (Provincia)	17.887%	30.40%	41.60%	33.91%	26.13%				
Superficie (Municipio)	95,00%	16,58%	20,32%	41,69%	42,50%				
Superficie (Nacional)	16,25%	17,70%	18,51%	20,09%	11,89%				

Nombre: COMPLEJO DEPORTIVO MUNICIPAL DE LA CAÑADA
Dirección: Calle Inocencio Arias, S/N, 04120, La Cañada, Almería

IIDD MUNICIPAL
Titularidad: PÚBLICA (PMD ALMERÍA)

Área de influencia



- Campo fútbol 11
- Campo fútbol 7
- Gimnasio
- Pista pádel
- Pista polideportiva descubierta

Espacios


Área de estudio	Municipio	Provincia	Comunidad Autónoma	Nacional
Almería	16.67705	16.42306	21.72006	27.40296
Polideportivo (Voleibol y Baloncesto)	0.3883	500.1238	17.223.871	123.181.126
Polideportivo (Voleibol y Baloncesto)	0.4020	166.546	8.594.420	44.172.880
Polideportivo Fútbol y Voleibol	2.201	208.798	2.204.903	17.083.540
Ciudad de Fútbol (Estadio)	25.585	31.820	33.2185	26.138
Estadio Fútbol (Jubilado)	43.30	29.22	41.835	42.58
Área de Fútbol	16.423	16.678	21.699	15.999

Nombre: PABELLÓN DEPORTIVO SAN INDALECIO

Dirección: Calle de la Mar de la Cañada, S/N, 04120, La Cañada, Almería

IIDD MUNICIPAL
Titularidad: PÚBLICA (PMD ALMERÍA)

Área de influencia



- Pabellón polideportivo
- Pista polideportiva cubierta

Área de Estudio		Municipio	Provincia	Comunidad Autónoma	Nacional
Almería	88.912%	111.617%	43.432%	22.239%	27.434%
Subzona Noroeste (Málaga)	61.706	299.169%	897.730	11.723.91%	63.785.52%
Subzona Troncal y Subzona	7.216	18.676%	209.340	0.104.49%	49.720.88%
Subzona Levante (Murcia)	2.548	1.004%	204.886	2.144.62%	17.060.54%
Subzona Tardana y Torre	25.50%	33.89%	41.85%	39.91%	25.4%
Subzona Oeste	44.34	46.22	26.02	41.82	42.58
Subzona Sur	46.4%	47.20%	18.57%	20.00%	11.67%

Nombre: PISTA POLIDEPORTIVA PARQUE VILLAMARIA

Dirección: Calle Balanegra, S/N, 04009, Almería

Área de influencia



IIDD MUNICIPAL

Titularidad: PÚBLICA (PMD ALMERÍA)

Espacios

- Pista polideportiva descubierta

Área de Estudio	Municipio	Provincia	Comunidad Autónoma	Nacional
Almería	10.009%	18.430%	21.730%	37.40%
Polideportivo (Villamaria y Vecindario)	200.448	487.837	14.223.411	103.780.538
Polideportivo (Vecindario y Vecindario)	214.398	700.340	35.304.000	48.723.800
Polideportivo (Vecindario y Vecindario)	75.107	288.936	2.340.503	17.000.548
Área de Polideportivo (Vecindario)	20.10%	81.85%	22.91%	20.10%
Área de Polideportivo (Vecindario)	20.10%	20.10%	41.00%	42.58%
Área de Polideportivo (Vecindario)	17.22%	18.51%	20.10%	20.10%

Nombre: COMPLEJO DEPORTIVO MUNICIPAL "LOS PINOS" DE EL ALQUIAN
Dirección: Carretera Nijar-El Alquíán, 203, 04130, El Alquíán, Almería

IIDD MUNICIPAL
Titularidad: PÚBLICA (PMD ALMERÍA)

Área de influencia



- Espacios**
- Campo fútbol 11
 - Campo fútbol 7
 - Pista polideportiva descubierta

Área de Estudio	Municipio	Provincia	Comunidad Autónoma	Nacional
Almería	10.07%	10.43%	21.33%	27.43%
Valencia (Vinculo Oficial en el 2003)	0.03%	0.075%	11.021.071	43.703.526
Valencia (Vinculo Oficial en el 2003)	0.04%	0.063%	4.394.400	44.722.800
Extremadura (Extremadura)	2.33%	37.04%	3.040.003	17.001.540
Madrid (Extremadura)	33.30%	41.30%	33.29%	38.13%
Extremadura (Extremadura)	34.42%	41.23%	41.03%	42.50%
Extremadura (Extremadura)	47.00%	49.11%	24.89%	75.00%

Nombre: COMPLEJO DEPORTIVO MUNICIPAL DE TENIS DE LOS MOLINOS

Dirección: Calle Institución, S/N, 04006, Almería

Área de influencia



IIID MUNICIPAL
Titularidad: PÚBLICA (PMD ALMERÍA)

Espacios

- Pista tenis (4)

Área de Estudio	Municipio	Provincia	Comunidad Autónoma	Nacional
Almería	11.702K	18.877K	16.425K	21.429K
Población (Vecindario y No Vecindario)	32.201	208.111	607.158	11.703.011
Población (Vecindario) (Municipal)	40.708	118.311	108.346	8.394.411
Población (Vecindario) (Municipal)	31.720	70.041	308.158	3.640.573
Área de Población (Vecindario)	33.33%	35.56%	31.89%	33.91%
Área de Población (Vecindario)	48.03	48.22	39.32	41.12
Área de Población (Vecindario)	75.87%	17.28%	46.51%	39.88%

Nombre: COMPLEJO DEPORTIVO MUNICIPAL "EL TOYO-RETAMAR"

Dirección: Calle Juegos de Casablanca, S/N, 04131, Retamar, Almería

Área de influencia



- Pabellón polideportivo
- Pista polideportiva cubierta
- Sala polivalente (2)
- Pista pádel (2)
- Pista de petanca (2)
- Pista tenis playa (2)
- Campo fútbol 7
- Pista polideportiva descubierta

IIDD MUNICIPAL

Titularidad: PÚBLICA (PMD ALMERÍA)

Espacios

Área de Estudio		Municipio		Provincia		Comunidad Autónoma		Nacional	
Extensión	18.300m²	64.87%	50.430m²	27.430m²	27.430m²				
Población (Vivienda (habitantes))	2.100	200.007	907.508	11.221.011	62.703.520				
Población (habitantes) (habitantes)	2.200	189.761	709.340	9.794.870	46.772.980				
Población (habitantes) (habitantes)	817	70.040	201.100	2.649.122	17.000.540				
Población (habitantes) (habitantes)	36.500m²	36.500m²	41.870m²	11.170m²	26.170m²				
Casablanca (habitantes)	40.471	40.221	26.131	91.001	46.220				
Área de estudio	18.300m²	17.220m²	16.870m²	21.820m²	11.820m²				

Nombre: PALACIO DE LOS JUEGOS MEDITERRANEOS

Dirección: Calle Alcalde Santiago Martínez Cabrejas, 58, 04007, Almería

IIDD MUNICIPAL

Titularidad: PÚBLICA (PMD ALMERÍA)

Área de influencia



- Pabellón polideportivo
- Pista polideportiva cubierta
- Pista voleibol cubierta (3)
- Sala especializada (3)

Espacios

Área de Estudio	Municipio	Provincia	Comunidad Autónoma	Nacional
Almería	18.67%	10.43%	27.23%	27.43%
Provincia (Almería y Granada)	75.93%	1.99%	11.23%	67.78%
Palacio de los Juegos Mediterráneos	35.09%	778.34%	1.344.44%	47.72%
Palacio de los Juegos Mediterráneos	18.89%	208.18%	1.844.50%	17.00%
Sala de los Juegos	25.82%	11.82%	32.91%	21.15%
Sala de los Juegos	44.71%	28.32%	61.02%	42.54%
Sala de los Juegos	16.89%	58.31%	24.89%	53.89%

Nombre: CAMPO DE FÚTBOL DE LA VEGA DE ACA
Dirección: Calle Francisco Rabal, S/N, 04007, Almería

IIDD MUNICIPAL
Titularidad: PÚBLICA (PMD ALMERÍA)

Área de influencia



Espacios

- Campo fútbol 11

Área de Estudio	Municipio	Provincia	Comunidad Autónoma	Nacional
Almería	18.871%	10.433%	22.238%	27.424%
Provincia de Almería (incluyendo)	88.302%	88.302%	77.233.973	82.393.526
Municipio de Almería	98.631%	98.631%	11.364.412	46.723.988
Provincia de Almería (incluyendo)	17.506%	208.184	2.040.003	57.060.546
Provincia de Almería (incluyendo)	35.581%	47.187%	12.011%	95.139%
Provincia de Almería (incluyendo)	40.17%	30.32%	47.103	42.54%
Provincia de Almería (incluyendo)	11.111%	10.31%	21.88%	15.89%

Nombre: COMPLEJO DEPORTIVO MUNICIPAL DE LOS MOLINOS "CONSTANTINO CORTES FORTES"
Dirección: Calle Líbano, 102, 04009, Almería

IIDD MUNICIPAL
Titularidad: PÚBLICA (PMD ALMERÍA)

Área de influencia



- Campo fútbol 11
- Campo fútbol 7
- Pista polideportiva descubierta
- Pista pádel (2)
- Gimnasio

Área de Estudio	Municipio	Provincia	Comunidad Autónoma	Nacional
Almería	11.877%	116.430%	23.230%	27.420%
Provincia de Almería (Provincia)	220.081	887.520	11.223.811	63.000.528
Comunidad Autónoma de Andalucía (Comunidad Autónoma)	188.051	108.748	8.384.488	48.722.148
Comunidad Autónoma de Andalucía (Comunidad Autónoma)	11.503	284.148	2.646.503	12.000.448
Comunidad Autónoma de Andalucía (Comunidad Autónoma)	35.50%	91.05%	21.07%	28.10%
Comunidad Autónoma de Andalucía (Comunidad Autónoma)	48.57	31.32	41.03	42.34
Comunidad Autónoma de Andalucía (Comunidad Autónoma)	38.47%	18.51%	38.89%	38.58%

Nombre: COMPLEJO DEPORTIVO MUNICIPAL BARRIO DE LOS ANGELES

Dirección: Calle Morato, S/N, 04008, Almería

Área de influencia



- Campo fútbol 11
- Campo fútbol 7
- Pista polideportiva descubierta (2)
- Pista pádel
- Gimnasio

Espacios

IIDD MUNICIPAL

Titularidad: PÚBLICA (PMD ALMERÍA)

Área de Estudio	Municipio	Provincia	Comunidad Autónoma	País
Almería	Almería	Almería	Andalucía	España
Superficie (Hectáreas)	18.871	15.420	23.236	27.125
Superficie (Metros Cuadrados)	86.328	687.234	11.133.911	82.783.526
Población (Habitantes)	47.540	180.854	1.004.468	44.700.800
Población (Habitantes)	54.102	208.188	2.040.505	12.000.546
Población (Habitantes)	20.879	91.289	2.239.196	26.179
Población (Habitantes)	48.231	79.321	81.081	82.287
Población (Habitantes)	18.116	160.716	20.209	11.288

Nombre: PISTA POLIDEPORTIVA DE CUEVAS DE LOS MEDINAS

Dirección: Calle Molinos, S/N, 04160, Cuevas de los Medinas, Almería

IIDD MUNICIPAL
Titularidad: PÚBLICA (PMD ALMERÍA)

Área de influencia



- Espacios
- Pista polideportiva descubierta

Área de Estudio		Municipio		Provincia		Comunidad Autónoma		Nacional	
Extensión	22,73%	116,67%	19,43%	20,23%	27,43%				
Población (Municipio (estimación))	187	294.887	887.598	11.333.911	62.743.526				
Población (Provincia (estimación))	288	146.656	200.940	6.304.468	44.700.800				
Población (Comunidad (estimación))	100	19.040	204.956	2.040.505	12.000.546				
Indice de Población (estimación)	35,00%	35,55%	41,85%	32,81%	26,17%				
Superficie (Hectáreas)	42,84	40,23	28,32	81,08	62,28				
Tasa de Población	11,20%	17,28%	18,51%	20,80%	11,28%				

44

Nombre: PROPÁDEL CLUB INDOOR

Dirección: Calle Benitagla, 42, 04007, Almería

IIDD PRIVADA DE ACCESO GENERAL

Titularidad: PRIVADA

Espacios

- Pista pádel (7)
- Sala polivalente



45

Nombre: CDP AMOR DE DIOS

Dirección: Calle Cordoneros, 22, 04002, Almería

IIDD ESCOLAR

Titularidad: PRIVADA

Espacios

- Pista polideportiva descubierta
- Sala polivalente



46

Nombre: CDP LA MILAGROSA

Dirección: Calle Alcalde Muñoz, 18, 04004, Almería

IIDD ESCOLAR

Titularidad: PRIVADA

Espacios

- Sala polivalente



47

Nombre: RECINTO FERIA DE ALMERÍA

Dirección: Calle Árbol del paraíso, 29, 04007, Almería

IIDD MUNICIPAL

Titularidad: PÚBLICA

Espacios

- Espacio patinaje
- Espacio ciclismo



48

Nombre: CDP JUAN PABLO II-MATER ASUNTA

Dirección: Paseo San Luis, 6, 04002, Almería

IIDD ESCOLAR

Titularidad: PRIVADA

Espacios

- Sala polivalente



49

Nombre: CLUB PÁDEL MEDITERRÁNEO

Dirección: Calle Costa Dorada, 1, 04009, Almería

IIDD PRIVADA DE ACCESO GENERAL

Titularidad: PÚBLICA

Espacios

- Pista pádel (5)



50

Nombre: ZONA SPORT CLUB DEPORTIVO

Dirección: Calle Las Lomas, S/N, 04009, Almería

IIDD PRIVADA DE ACCESO GENERAL

Titularidad: PRIVADA

Espacios

- Gimnasio
- Sala polivalente (3)



51

Nombre: ÉLITE PÁDEL CLUB INDOOR

Dirección: Calle Benitagla, 27, 04007, Almería

IIDD PRIVADA DE ACCESO GENERAL

Titularidad: PRIVADA

Espacios

- Pista pádel (6)
- Pista polivalente



52

Nombre: SANO ALMERÍA CENTRO

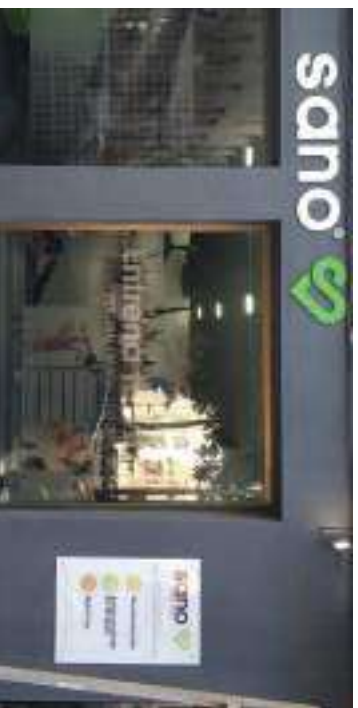
Dirección: Calle San Miguel, 5, 04007, Almería

IIDD PRIVADA DE ACCESO GENERAL

Titularidad: PRIVADA

Espacios

- Sala polivalente (3)



53

Nombre: SANO VEGA DE ACÁ

Dirección: Avenida Adolfo Suárez, 31, 04007, Almería

IIDD PRIVADA DE ACCESO GENERAL

Titularidad: PRIVADA

Espacios

- Pista polivalente (3)



54

Nombre: SANO ALMERÍA MEDITERRÁNEO

Dirección: Calle Austria, 35, 04009, Almería

IIDD PRIVADA DE ACCESO GENERAL

Titularidad: PRIVADA

Espacios

- Sala polivalente (3)



55

Nombre: 360 COLORS PÁDEL

Dirección: Avenida de la cruz, 11, 04008, Almería

IIDD PRIVADA DE ACCESO GENERAL

Titularidad: PÚBLICA

Espacios

- Pista pádel (7)
- Sala polivalente



56

Nombre: VIVAGYM

Dirección: Avenida del Mediterráneo, S/N, 04006, Almería

IIDD PRIVADA DE ACCESO GENERAL

Titularidad: PRIVADA

Espacios

- Sala polivalente (3)
- Gimnasio



57

Nombre: SYNERGYM

Dirección: Calle Gavilán, 11, 04009, Almería

IIDD PRIVADA DE ACCESO GENERAL

Titularidad: PRIVADA

Espacios

- Sala polivalente (2)
- Gimnasio



58

Nombre: IES NICOLÁS SALMÉRÓN Y ALONSO

Dirección: Calle Ceja Viñas, S/N, 04007, Almería

IIDD ESCOLAR

Titularidad: PÚBLICA

Espacios

- Pista fútbol sala descubierta
- Pista baloncesto descubierta
- Pista polideportiva cubierta
- Sala polivalente



59

Nombre: IES MAESTRO PADILLA

Dirección: Avenida del Mediterráneo, 53, 04007, Almería

IIDD ESCOLAR

Titularidad: PÚBLICA

Espacios

- Pista polideportiva descubierta (2)
- Sala polivalente



60

Nombre: CEIP LOPE DE VEGA

Dirección: Calle Chile, 42, 04007, Almería

IIDD ESCOLAR

Titularidad: PÚBLICA

Espacios

- Pista polideportiva descubierta
- Pista baloncesto 3x3 descubierta
- Sala polivalente



61

Nombre: CEIP MAR MEDITERRÁNEO

Dirección: Calle José Morales Abad, 1, 04007, Almería

IIDD ESCOLAR

Titularidad: PÚBLICA

Espacios

- Pista polideportiva descubierta (2)
- Sala polivalente



62

Nombre: CEIP RAFAEL ALBERTI

Dirección: Calle La Marina, 15, 04007, Almería

IIDD ESCOLAR

Titularidad: PÚBLICA

Espacios

- Pista polideportiva descubierta (2)
- Sala polivalente



63

Nombre: CDP NUESTRA SEÑORA DE FÁTIMA

Dirección: Calle Vera, 5, 04007, Almería

IIDD ESCOLAR

Titularidad: PRIVADA

Espacios

- Pista polideportiva descubierta
- Sala polivalente



64

Nombre: CEIP VIRGEN DE LORETO

Dirección: Calle José María Artero, 14, 04007, Almería

IIDD ESCOLAR

Titularidad: PÚBLICA

Espacios

- Pista polideportiva descubierta
- Sala polivalente



65

Nombre: CEIP SAN VALENTÍN

Dirección: Calle Burgos, 45, 04007, Almería

IIDD ESCOLAR

Titularidad: PÚBLICA

Espacios

- Pista minibasket descubierta (2)
- Sala polivalente



66

Nombre: ESTADIO DE LA JUVENTUD-EMILIO CAMPRA

Dirección: Calle Estadio, 68, 04007, Almería

IIDD AUTONÓMICA

Titularidad: PÚBLICA

Espacios

- Pista atletismo
- Campo polideportivo
- Gimnasio
- Zona de saltos
- Zona de lanzamientos
- Zona beisbol



67

Nombre: PABELLÓN DE LA JUVENTUD-ANTONIO RIVERA

Dirección: Calle Isla de Fuerteventura, 9, 04007, Almería

IIDD AUTONÓMICA

Titularidad: PÚBLICA

Espacios

- Pabellón polideportivo
- Pista polideportiva cubierta
- Sala polivalente (2)



68

Nombre: CEIP SAN FERNANDO

Dirección: Calle Rodrigo Vivas Miras, 28, 04007, Almería

IIDD ESCOLAR

Titularidad: PÚBLICA

Espacios

- Pista polideportiva descubierta
- Sala polivalente



69

Nombre: CENTRO DE ACTIVIDADES NÁUTICAS

Dirección: Calle Playa de las Almadrabillas, 10, 04007, Almería

IIDD AUTONÓMICA

Titularidad: PÚBLICA

Espacios

- Gimnasio



70

Nombre: CLUB DE MAR ALMERÍA

Dirección: Calle Playa de las Almadrabillas, 14, 04007, Almería

IIDD AUTONÓMICA

Titularidad: PÚBLICA

Espacios

- Piscina cubierta y Piscina al aire libre
- Sala equipada
- Sala polivalente
- Pista squash
- Pista tenis
- Pista pádel (4)



71

Nombre: CLUB NATACIÓN ALMERÍA

Dirección: Camino Jaúl Bajo, 3, 04007, Almería

IIDD PRIVADA DE ACCESO GENERAL

Titularidad: PRIVADA

Espacios

- Piscina cubierta y Piscina al aire libre
- Pista tenis (10) y Pista pádel (3)
- Sala polivalente
- Sala equipada
- Pista polideportiva descubierta
- Campo fútbol-11



72

Nombre: IES AZCONA


Dirección: Calle policía José Rueda Alcaraz, 1, 04006, Almería

IIDD ESCOLAR

Titularidad: PÚBLICA

Espacios

- Pista polideportiva descubierta (2)
- Sala polivalente



73

Nombre: CDP EL ARCÁNGEL


Dirección: Calle Hermanos Pinzón, 61, 04005, Almería

IIDD ESCOLAR

Titularidad: PRIVADA

Espacios

- Sala polivalente



74

Nombre: CEIP ALFREDO MOLINA MARTÍN

Dirección: Calle Fernando de Rojas, 4, 04008, Almería

IIDD ESCOLAR

Titularidad: PÚBLICA

Espacios

- Pista polideportiva descubierta
- Sala polivalente
- Pista balommano descubierta
- Pista baloncesto descubierta



75

Nombre: CEIP ADELA DÍAZ

Dirección: Avenida Padre Méndez, 35, 04006, Almería

IIDD ESCOLAR

Titularidad: PÚBLICA

Espacios

- Pista polideportiva descubierta (2)
- Pista minibasket descubierta
- Sala polivalente



76

Nombre: CEIP PADRE MÉNDEZ

Dirección: Avenida Padre Méndez, 29, 04008, Almería

IIDD ESCOLAR

Titularidad: PÚBLICA

Espacios

- Pista polideportiva descubierta
- Pista baloncesto descubierta
- Sala polivalente



77

Nombre: IES ALBORÁN-MANUEL CÁLIZ

Dirección: Avenida Padre Méndez, 30, 04006, Almería

IIDD ESCOLAR

Titularidad: PÚBLICA

Espacios

- Pista polideportiva descubierta (2)
- Sala polivalente



78

Nombre: CDP CIUDAD DE ALMERÍA

Dirección: Avenida Padre Méndez, 40, 04008, Almería

IIDD ESCOLAR

Titularidad: PRIVADA

Espacios

- Pista polideportiva descubierta
- Pista polideportiva cubierta



79

Nombre: CDP DIVINA INFANTITA

Dirección: Calle Calzada de Castro, 56, 04006, Almería

IIDD ESCOLAR

Titularidad: PRIVADA

Espacios

- Pista polideportiva descubierta
- Sala polivalente



80

Nombre: CEIP JOSEFINA BARÓ SOLER

Dirección: Avenida Mare Nostrum, S/N, 04009, Almería

IIDD ESCOLAR

Titularidad: PÚBLICA

Espacios

- Pista polideportiva descubierta (2)
- Gimnasio



81

Nombre: CEIP INÉS RELAÑO

Dirección: Calle General Luque, 42, 04002, Almería

IIDD ESCOLAR

Titularidad: PÚBLICA

Espacios

- Gimnasio



82

Nombre: C.E.E.E. C.APOYO.I.SORDOS ROSA RELAÑO

Dirección: Carrera de los Ilmoneros, 15, 04006, Almería

IIDD ESCOLAR

Titularidad: PÚBLICA

Espacios

- Pista polideportiva descubierta
- Sala polivalente



83

Nombre: CEIP MADRE DE LA LUZ

Dirección: Calle Calzada de Castro, 3, 04006, Almería

IIDD ESCOLAR

Titularidad: PÚBLICA

Espacios

- Pista polideportiva descubierta
- Pista voleibol descubierta
- Pista baloncesto descubierta
- Sala polivalente



84

Nombre: CEIP FREINET

Dirección: Carrera de Ronda, 110, 04006, Almería

IIDD ESCOLAR

Titularidad: PÚBLICA

Espacios

- Pista polideportiva descubierta
- Sala polivalente



85

Nombre: IES RÍO ANDARAX

Dirección: Avenida Mare Nostrum, 0, 04009, Almería

IIDD ESCOLAR

Titularidad: PÚBLICA

Espacios

- Pista polideportiva descubierta
- Gimnasio



86

Nombre: IES BAHÍA DE ALMERÍA

Dirección: Callejón del Niño Hermoso, 22, 04006, Almería

IIDD ESCOLAR

Titularidad: PÚBLICA

Espacios

- Pista polideportiva descubierta
- Gimnasio



87

Nombre: CEIP SAN GABRIEL

Dirección: Calle Villa de Artés, 13, 04006, Almería

IIDD ESCOLAR

Titularidad: PÚBLICA

Espacios

- Pista polideportiva descubierta
- Pista minibasket descubierta
- Sala polivalente



88

Nombre: ACTIVA CLUB

Dirección: Calle San Juan Bosco, 39, 04005, Almería

IIDD PRIVADA DE ACCESO GENERAL

Titularidad: PRIVADA

Espacios

- Sala polivalente (2)
- Sala equipada (2)
- Pista pádel (3)



89

Nombre: CDP COMPAÑÍA DE MARÍA

Dirección: Rambla Obispo Orberá, 35, 04001, Almería

IIDD ESCOLAR

Titularidad: PRIVADA

Espacios

- Pista polideportiva descubierta (3)
- Otra pista (5)
- Gimnasio



90

Nombre: CEIP NUEVA ALMERÍA

Dirección: Calle Fernando Fernán Gómez, S/N, 04007, Almería

IIDD ESCOLAR

Titularidad: PÚBLICA

Espacios

- Pista baloncesto descubierta (2)
- Gimnasio



91

Nombre: CEIP GINÉS MORATA

Dirección: Calle Sahara, 137, 04009, Almería

IIDD ESCOLAR

Titularidad: PÚBLICA

Espacios

- Pista polideportiva descubierta
- Gimnasio



92

Nombre: CEIP GINER DE LOS RÍOS

Dirección: Calle Cervantes, 10, 04003, Almería

IIDD ESCOLAR

Titularidad: PÚBLICA

Espacios

- Gimnasio



93

Nombre: IES CELIA VIÑAS

Dirección: Calle Javier Sanz, 15, 04004, Almería

IIDD ESCOLAR

Titularidad: PÚBLICA

Espacios

- Pista polideportiva descubierta
- Sala polivalente



94

Nombre: CEE JESÚS-TRADE

Dirección: Calle José María de Acosta, 16, 04002, Almería

IIDD ESCOLAR

Titularidad: PÚBLICA

Espacios

- Pista no reglamentaria



95

Nombre: IES GALILEO

Dirección: Avenida del Mar, 8, 04002, Almería

IIDD ESCOLAR

Titularidad: PÚBLICA

Espacios

- Pista polideportiva descubierta
- Sala polivalente



96

Nombre: CLUB DEPORTIVO KING SPORT

Dirección: Avda. Ntra. Sra. de Montserrat, 130, 04006, Almería

IIDD PRIVADA DE ACCESO GENERAL

Titularidad: PRIVADA

Espacios

- Pista pádel (7)
- Sala equipada (2)
- Sala polivalente (2)
- Sala artes marciales



97

Nombre: CEIP LOS ALMENDROS

Dirección: Calle Sierra de Monteagud, 137, 04009, Almería

IIDD ESCOLAR

Titularidad: PÚBLICA

Espacios

- Sala polivalente



98

Nombre: CEIP LUIS SIRET

Dirección: Calle Sor Policarpa, 29, 04009, Almería

IIDD ESCOLAR

Titularidad: PÚBLICA

Espacios

- Pista polideportiva descubierta
- Pista minibasket descubierta
- Sala polivalente



99

Nombre: CDP STELLA MARIS

Dirección: Avenida Federico García Lorca , 22, 04004, Almería

IIDD ESCOLAR

Titularidad: PRIVADA

Espacios

- Pista polideportiva descubierta (4)
- Sala polivalente



100

Nombre: CDP LICEO ERASMUS

Dirección: Calle Adolfo Marsillach, 12, 04007, Almería

IIDD ESCOLAR

Titularidad: PRIVADA

Espacios

- Sala polivalente
- Pista pádel (7)
- Pista tenis (7)
- Campo fútbol-5



101

Nombre: CCE NUESTRA SEÑORA DEL MILAGRO

Dirección: Plaza de la Virgen del Mar , 2, 04001, Almería

IIDD ESCOLAR

Titularidad: PRIVADA

Espacios

- Sala polivalente



102

Nombre: ESCUELAS PROFESIONALES DE LA SAGRADA FAMILIA

Dirección: Calle Caravaca, 20, 04005, Almería

IIDD ESCOLAR

Titularidad: PRIVADA

Espacios

- Pista polideportiva descubierta
- Pista baloncesto descubierta
- Sala polivalente



103

Nombre: CEIP EL PUCHE

Dirección: Avenida Mare Nostrum , 16, 04009, Almería

IIDD ESCOLAR

Titularidad: PÚBLICA

Espacios

- Pista polideportiva descubierta (3)
- Sala polivalente



104

Nombre: CEIP COLONIA ARACELI

Dirección: Calle Virgen de las Angustias, 24, 04008, Almería

IIDD ESCOLAR

Titularidad: PÚBLICA

Espacios

- Pista polideportiva descubierta
- Sala polivalente



105

Nombre: PABELLÓN MOISÉS RUIZ

Dirección: Ctra. Níjar-Los Molinos , 1, 04006, Almería

IIDD PROVINCIAL

Titularidad: PÚBLICA

Espacios

- Pabellón polideportivo
- Pista polideportiva cubierta
- Gimnasio
- Sala especializada



106

Nombre: PISTA POLIDEPORTIVA PLAZA SOL

Dirección: Calle Pilarica, S/N, 04009, Almería

IIDD MUNICIPAL

Titularidad: PÚBLICA

Espacios

- Pista polideportiva descubierta



107

Nombre: PISTA BALONCESTO 3X3 PLAZA SOL

Dirección: Calle Pilarica, S/N, 04009, Almería

IIDD MUNICIPAL

Titularidad: PÚBLICA

Espacios

- Pista baloncesto 3x3 descubierta



108

Nombre: CEIP EUROPA

Dirección: Avenida Madre María Aznar, 1, 04009, Almería

IIDD ESCOLAR

Titularidad: PÚBLICA

Espacios

- Pista polideportiva descubierta (3)
- Pista minibasket descubierta (2)
- Gimnasio



109

Nombre: CEE PRINCESA SOFÍA

Dirección: Calle Pablo Neruda, 5, 04009, Almería

IIDD ESCOLAR

Titularidad: PÚBLICA

Espacios

- Pista baloncesto descubierta
- Pista fútbol sala descubierta
- Sala polivalente



110

Nombre: CCE LA SALLE-CHOCILLAS

Dirección: Camino del Romero, 205, 04009, Almería

IIDD ESCOLAR

Titularidad: PRIVADA

Espacios

- Pista voleibol descubierta
- Pista mini-voley descubierta (2)
- Pista fútbol sala descubierta
- Sala polivalente



111

Nombre: CAMPO DE FÚTBOL-LAS CHOCILLAS

Dirección: Camino del Romero, S/N, 04009, Almería

IIDD PRIVADA DE ACCESO GENERAL

Titularidad: PRIVADA

Espacios

- Campo de fútbol-11



112

Nombre: IES LOS ÁNGELES

Dirección: Calle Maestría, 2, 04008, Almería

IIDD ESCOLAR

Titularidad: PÚBLICA

Espacios

- Pista polideportiva descubierta (2)
- Gimnasio



113

Nombre: CDP VIRGEN DEL MAR

Dirección: Avenida del Mediterráneo, 73, 04007, Almería

IIDD ESCOLAR

Titularidad: PRIVADA

Espacios

- Pista voleibol descubierta
- Pista voleibol cubierta
- Pista polideportiva descubierta
- Sala polivalente



114

Nombre: CEIP VIRGEN DEL MAR

Dirección: Calle Granada, 177, 04008, Almería

IIDD ESCOLAR

Titularidad: PÚBLICA

Espacios

- Pista polideportiva descubierta
- Sala polivalente



115

Nombre: CEIP VIRGEN DEL MAR

Dirección: Calle de la Iglesia, 48, 04150, Cabo de Gata, Almería

IIDD ESCOLAR

Titularidad: PÚBLICA

Espacios

- Pista baloncesto descubierta
- Pista polideportiva descubierta
- Sala polivalente



116

Nombre: CEIP ÁNGEL SUQUÍA

Dirección: Calle Sierra de Baccares, 1, 04009, Almería

IIDD ESCOLAR

Titularidad: PÚBLICA

Espacios

- Pista polideportiva descubierta (2)
- Pista fútbol sala descubierta
- Gimnasio



117

Nombre: IES ALHADRA

Dirección: Calle de los colegios, 7, 04009, Almería

IIDD ESCOLAR

Titularidad: PÚBLICA

Espacios

- Pista voleibol descubierta (3)
- Pista polideportiva descubierta
- Gimnasio (2)



118

Nombre: IES ALHAMILLA

Dirección: Avenida Federico García Lorca, 130, 04005, Almería

IIDD ESCOLAR

Titularidad: PÚBLICA

Espacios

- Gimnasio



119

Nombre: CENTRO DE MENORES INDALO

Dirección: Calle San Luis, 113, 04009, Almería

IIDD ESCOLAR

Titularidad: PÚBLICA

Espacios

- Pista polideportiva descubierta
- Piscina al aire libre



120

Nombre: CEIP SAN INDALECIO

Dirección: Ctra. De la Mar de La Cañada, S/N, 04120, La Cañada, Almería

IIDD ESCOLAR

Titularidad: PÚBLICA

Espacios

- Pista polideportiva descubierta
- Gimnasio



121

Nombre: CEIP TORREMAR

Dirección: Paseo del Toyo, 225, 04131, Retamar, Almería

IIDD ESCOLAR

Titularidad: PÚBLICA

Espacios

- Pista polideportiva descubierta
- Gimnasio



122

Nombre: RESIDENCIA ESCOLAR-CARMEN DE BURGOS

Dirección: Ctra. De Níjar, km.7, 04120, La Cañada, Almería

IIDD ESCOLAR

Titularidad: PÚBLICA

Espacios

- Sala de actividades



123

Nombre: CEIP MAESTRO RODRÍGUEZ ESPINOSA

Dirección: Calle Real, 2, 04160, Cuevas de los Medinas, Almería

IIDD ESCOLAR

Titularidad: PÚBLICA

Espacios

- Sala polivalente



124

Nombre: IES SOL PORTOCARRERO

Dirección: Ctra. De Níjar, km.7, 04120, La Cañada, Almería

IIDD ESCOLAR

Titularidad: PÚBLICA

Espacios

- Pista fútbol sala descubierta (3)
- Pista baloncesto descubierta
- Pista voleibol descubierta (2)
- Campo fútbol-11
- Pista atletismo
- Gimnasio



125

Nombre: CLUB HÍPICO Y POLIDEPORTIVO DE ALMERÍA

Dirección: Calle Real, 2, 04160, Cuevas de los Medinas, Almería

IIDD PRIVADA DE ACCESO GENERAL

Titularidad: PRIVADA

Espacios

- Pista tenis (4)
- Sala especializada
- Piscina al aire libre
- Campo fútbol-11
- Pista doma (3)
- Pista saltos



126

Nombre: CAMPO FÚTBOL-MATÍAS PÉREZ

Dirección: Calle Estadio de La Cañada, 23, 04120, La Cañada, Almería

IIDD PRIVADA DE ACCESO GENERAL

Titularidad: PRIVADA

Espacios

- Campo fútbol-11



127

Nombre: CEIP FERRER GUARDIA

Dirección: Paraña del charco, S/N, 04120, La Cañada, Almería

IIDD ESCOLAR

Titularidad: PÚBLICA

Espacios

- Pista fútbol sala descubierta
- Pista polideportiva descubierta
- Sala polivalente



128

Nombre: IES ALMERAYA

Dirección: Paseo de La Caridad, 125, 04003, Almería

IIDD ESCOLAR

Titularidad: PÚBLICA

Espacios

- Pista fútbol sala descubierta
- Sala polivalente



129

Nombre: CEIP LOS MILLARES

Dirección: Finca Santa Isabel, S/N, 04008, Almería

IIDD ESCOLAR

Titularidad: PÚBLICA

Espacios

- Pista fútbol sala descubierta
- Pista voleibol descubierta
- Pista baloncesto descubierta
- Sala polivalente



130

Nombre: IES AL ANDALUS

Dirección: Finca Santa Isabel, S/N, 04008, Almería

IIDD ESCOLAR

Titularidad: PÚBLICA

Espacios

- Pista fútbol sala descubierta
- Pista voleibol descubierta
- Pista baloncesto descubierta
- Gimnasio



131

Nombre: IES EL ARGAR

Dirección: Paseo de la Caridad, 125, 04008, Almería

IIDD ESCOLAR

Titularidad: PÚBLICA

Espacios

- Pista fútbol sala descubierta
- Pista voleibol descubierta
- Pista baloncesto descubierta
- Gimnasio



132

Nombre: IES CRUZ DE CARAVACA

Dirección: Camino de la Cruz, 184, 04008, Almería

IIDD ESCOLAR

Titularidad: PÚBLICA

Espacios

- Pista fútbol sala descubierta
- Pista voleibol descubierta
- Pista baloncesto descubierta
- Gimnasio



133

Nombre: CEIP FRANCISCO DE GOYA

Dirección: Camino de la Cruz, 222, 04008, Almería

IIDD ESCOLAR

Titularidad: PÚBLICA

Espacios

- Pista polideportiva descubierta
- Gimnasio



134

Nombre: CEIP JUAN RAMÓN JIMÉNEZ

Dirección: Calle Alfareñas, 43, 04008, Almería

IIDD ESCOLAR

Titularidad: PÚBLICA

Espacios

- Pista polideportiva descubierta
- Sala polivalente



135

Nombre: CEIP AVE MARÍA DEL QUEMADERO

Dirección: Barranco bolas, 5, 04008, Almería

IIDD ESCOLAR

Titularidad: PÚBLICA

Espacios

- Pista polideportiva descubierta
- Sala polivalente



136

Nombre: CDP VIRGEN DE LA CHANCA

Dirección: Avenida del Mar, 97, 04002, Almería

IIDD ESCOLAR

Titularidad: PRIVADA

Espacios

- Pista fútbol sala descubierta (2)
- Sala polivalente



137

Nombre: CEIP LA CHANCA

Dirección: Calle Las Llanas, 2, 04002, Almería

IIDD ESCOLAR

Titularidad: PÚBLICA

Espacios

- Pista fútbol sala descubierta
- Sala polivalente



138

Nombre: IES ALBAIDA

Dirección: Ctra. Níjar, S/N, 04009, Almería

IIDD ESCOLAR

Titularidad: PÚBLICA

Espacios

- Pista fútbol sala descubierta (2)
- Gimnasio



139

Nombre: CAMPO DE FUTBOL DEL PUCHE

Dirección: Avenida Mare Nostrum, S/N, 04009, Almería

IIDD MUNICIPAL

Titularidad: PÚBLICA

Espacios

- Campo fútbol-11



140

Nombre: COLEGIO DIOCESANO DE SAN ILDEFONSO

Dirección: Calle Santiago, 150, 04009, Almería

IIDD ESCOLAR

Titularidad: PRIVADA

Espacios

- Pista polideportiva descubierta
- Sala polivalente



141

Nombre: CEIP SANTA ISABEL

Dirección: Camino La Molineta, 2, 04008, Almería

IIDD ESCOLAR

Titularidad: PÚBLICA

Espacios

- Pista fútbol sala descubierta
- Pista baloncesto descubierta
- Sala polivalente



142

Nombre: CEIP INDALO

Dirección: Calle Granada, 249, 04008, Almería

IIDD ESCOLAR

Titularidad: PÚBLICA

Espacios

- Pista polideportiva descubierta
- Gimnasio



143

Nombre: CEIP SAN LUIS

Dirección: Calle de los colegios, 12, 04009, Almería

IIDD ESCOLAR

Titularidad: PÚBLICA

Espacios

- Pista polideportiva descubierta (3)
- Pista baloncesto descubierta
- Sala polivalente



144

Nombre: CEIP AVE MARIA DEL DIEZMO

Dirección: Carretera Mamí, 110, 04009, Almería

IIDD ESCOLAR

Titularidad: PÚBLICA

Espacios

- Pista polideportiva descubierta (2)
- Sala polivalente



145

Nombre: CDP VIRGEN DE LA PAZ

Dirección: Calle Sierra de Monteagud, 0, 04009, Almería

IIDD ESCOLAR

Titularidad: PÚBLICA

Espacios

- Pista fútbol sala descubierta (3)
- Gimnasio



146

Nombre: CDP LA SALLE-VIRGEN DEL MAR
Dirección: Avda. Federico García Lorca, 60, 04005, Almería

Nombre: CDP LA SALLE-VIRGEN DEL MAR
Dirección: Avda. Federico García Lorca, 60, 04005, Almería

Nombre: CDP LA SALLE-VIRGEN DEL MAR
Dirección: Avda. Federico García Lorca, 60, 04005, Almería

II DD ESCOLAR
Titularidad: PRIVADA

II DD ESCOLAR
Titularidad: PRIVADA

Espacios

- Pista fútbol sala descubierta
- Pista polideportiva descubierta
- Gimnasio

- ## Espacios
- Pista fútbol sala descubierta
 - Pista polideportiva descubierta
 - Gimnasio



147

Nombre: GIMNASIO SPORTGYM
Dirección: Camino de la Sierra, 10, 04130, El Alquíán, Almería

Nombre: GIMNASIO SPORTGYM
Dirección: Camino de la Sierra, 10, 04130, El Alquíán, Almería

Nombre: GIMNASIO SPORTGYM
Dirección: Camino de la Sierra, 10, 04130, El Alquíán, Almería

II DD PRIVADA DE ACCESO GENERAL

Titularidad: PRIVADA

II DD PRIVADA DE ACCESO GENERAL

Titularidad: PRIVADA

Espacios

- Sala ciclo indoor
- Sala artes marciales
- Sala aeróbic
- Sala relajación
- Gimnasio

- ## Espacios
- Sala ciclo indoor
 - Sala artes marciales
 - Sala aeróbic
 - Sala relajación
 - Gimnasio



148

Nombre: PISTA POLIDEPORTIVA SAN VICENTE

Dirección: Avda. de la guardería, S/N, 04130, El Alquíán, Almería

IIDD MUNICIPAL

Titularidad: PÚBLICA

Espacios

- Pista polideportiva descubierta



149

Nombre: IES EL ALQUÍÁN

Dirección: Calle Níjar, 0, 04130, El Alquíán, Almería

IIDD ESCOLAR

Titularidad: PÚBLICA

Espacios

- Pista fútbol sala descubierta (2)
- Sala polivalente



150

Nombre: CDP SAN FRANCISCO

Dirección: Pza. de la Inmaculada Concepción, 1, 04003, Almería

IIDD ESCOLAR

Titularidad: PRIVADA

Espacios

- Pista baloncesto descubierta
- Sala polivalente



151

Nombre: CEIP SAN BERNARDO

Dirección: Ctra. Níjar-La Cañada, S/N, 04130, El Alquíán, Almería

IIDD ESCOLAR

Titularidad: PÚBLICA

Espacios

- Pista fútbol sala descubierta
- Pista baloncesto descubierta
- Gimnasio



152

Nombre: IES RETAMAR

Dirección: Paseo del Toyo, 257, 04131, Retamar, Almería

IIDD ESCOLAR

Titularidad: PÚBLICA

Espacios

- Pista polideportiva descubierta (2)
- Sala polivalente



153

Nombre: ESCUELA PÚBLICA DE GOLF DEL TOYO

Dirección: Avda. De los Juegos Mediterráneos, 39 04131, Retamar, Almería

IIDD AUTONÓMICA

Titularidad: PÚBLICA

Espacios

- Campo de prácticas
- Pista pádel (4)



154

Nombre: CAMPO DE GOLF DEL TOYO

Dirección: Calle de los Juegos de Barcelona, S/N, 04131, Retamar, Almería

IIDD MUNICIPAL

Titularidad: PÚBLICA

Espacios

- Campo de golf
- Campo de prácticas



155

Nombre: CENTRO DEPORTIVO UNIVERSIDAD DE ALMERÍA

Dirección: Calle Carlos Pérez Siquier, S/N, 04120, La Cañada, Almería

IIDD AUTONÓMICA

Titularidad: PÚBLICA

Espacios

- Rocódromo, Campo fútbol-11 y Pista atletismo
- Pista fútbol sala descubierta (2)
- Pista pádel (2) y Pista tenis (3)
- Pabellón polideportivo y Pista polideportiva cubierta
- Piscina cubierta y Piscina chapoteo cubierta
- Gimnasio y Sala polivalente



156

Nombre: PABELLÓN DEPORTIVO UNIVERSIDAD DE ALMERÍA

Dirección: Calle Agustín Luina, S/N, 04120, La Cañada, Almería

IIDD AUTONÓMICA

Titularidad: PÚBLICA

Espacios

- Pabellón polideportivo
- Pista polideportiva cubierta
- Sala polivalente (2)
- Sala tenis mesa



157

Nombre: CARRIL BICI

Dirección: Varias localizaciones

IIDD MUNICIPAL

Titularidad: PÚBLICA

Espacios

- Carril bici



158

Nombre: CEIP SAN VICENTE

Dirección: Barriada San Vicente, 32, 04130, El Alquíán, Almería

IIDD ESCOLAR

Titularidad: PÚBLICA

Espacios

- Pista polideportiva descubierta
- Sala polivalente



159

Nombre: PISTA BALONCESTO DE SAN VICENTE

Dirección: Avenida de la guardería, S/N, 04130, El Alquíán, Almería

IIDD MUNICIPAL

Titularidad: PÚBLICA

Espacios

- Pista baloncesto descubierta



160

Nombre: FRONTÓN DE SAN VICENTE

Dirección: Avenida de la guardería, S/N, 04130, El Alquíán, Almería

IIDD ESCOLAR

Titularidad: PÚBLICA

Espacios

- Pista de frontón



161

Nombre: PISTA PETANCA CORTIJO GRANDE

Dirección: Calle Gustavo Villapalos, S/N, 04006, Almería

IIDD MUNICIPAL

Titularidad: PÚBLICA

Espacios

- Pista de petanca

162

Nombre: PISTA DE PETANCA DE CORTIJO GRANDE

Dirección: Calle Marina Española, S/N, 04007, Almería

IIDD ESCOLAR

Titularidad: PÚBLICA

Espacios

- Pista de petanca



JUNTA DE ANDALUCÍA	ANEXO I
Rev. 06	FORMULARIO DE DATOS PARA SU INCORPORACIÓN AL INVENTARIO ANDALUZ DE INSTALACIONES Y EQUIPAMIENTOS DEPORTIVOS
TABLA 1 de 2	3. DATOS GENERALES DE LA INSTALACION
	3.1 ATRIBUTOS GENERALES

CONSULTAR SITUACIÓN EN IAIED	Enlace para consulta de la situación en que se encuentra la instalación deportiva en el IAIED
-------------------------------------	---------------------------------------------------------------------------------------------------------------

1. CODIGO IEDA	
2. NOMBRE OFICIAL DE LA INSTALACION	360 COLORS PÁDEL
2. NOMBRE COMUN DE LA INSTALACION	COLORS PÁDEL
Numero de Espacios Deportivos	8
Numero de Espacios Complementarios	2
3. COMPLEJO POLIDEPORTIVO	NO
Nombre del Complejo	
4. DIRECCIÓN	Comprobar dirección en este enlace: http://www.callejerodeandalucia.es/
Tipo de vía	CALLE
Nombre de vía	DE LA CRUZ
Numero	35
Calificador de Numero (Letra)	
Código Postal	4008
Complemento de Domicilio (Organización, residencial, ...)	
kilometro de vía	
Distrito Municipal	CIUDAD DE ALMERIA-04008
Barrio	LOS ÁNGELES
Entidad de Población	ALMERIA
Referencia Catastral	8187006WF4788N0001YZ
5. PROVINCIA	ALMERÍA
6. MUNICIPIO	Almería
7. ZONA DEPORTIVA	ZONAALMERIA
Zona Deportiva. Denominación PDIEDA	Aglomeración Urbana de Almería
8. AGRUPACION TERRITORIAL	NO
9. NUCLEO DE POBLACION (Solo ELAs)	NO
10. DISTRITO MUNICIPAL	CIUDAD DE ALMERIA-04008
11. BARRIO	LOS ÁNGELES
12. EMPLAZAMIENTO EN ESPACIO NATURAL PROTEGIDO.	EMPLAZAMIENTO EN ESPACIO NATURAL PROTEGIDO. Comprobar el nombre del Espacio Natural en este enlace
Indicar espacio natural protegido	
13. LICENCIA DE ACTIVIDAD	SI
14. INSTALACION INTEGRADA EN EDIFICIO MULTIFUNCIONAL	NO
Indicar Edificio Multifuncional	
15. SE REUTILIZA O ADAPTA INSTALACION PREVIA	SI
Indicar Instalación Previa	BALSA DE RIEGO
16. OTROS DATOS	
Teléfono Fijo	653 48 28 95
Teléfono Móvil	
Fax	
Web	http://www.colorspadel.com
Correo electrónico	
17. COORDENADAS GEOGRÁFICAS, EN FORMATO DECIMAL. (Según el sistema de referencia geodésico global ETRS89, HUSO 30)	Para localizar las Coordenadas Geográficas pinchar en este enlace para acceder a la aplicación TELEGEO. Si saliera una página con error, pinchar en "Volver a localizador"
Coordenada Geográfica (Latitud)	36.850.696
Coordenada Geográfica (Longitud)	-2.460.924
18. INSTALACION PLURIMUNICIPAL	NO
Indicar Municipio mas importante	
19. PUBLICAR EN INTERNET	SI
20. AÑO DE INICIO DE ACTIVIDAD	2014
21. BAJA	NO
Fecha de baja:	
Motivo:	
22. CENTRO EDUCATIVO	
Pertenece a Centro Educativo	NO
Centro Publico/Privado	
Tipo de Centro Educativo	
Propiedad Centro Educativo	
Nivel de Enseñanza	
23. NIVEL DE DOTACION	RED COMPLEMENTARIA
24. SITUACION DE LA INSTALACION	URBANA

JUNTA DE ANDALUCIA	ANEXO I
Rev. 06	FORMULARIO DE DATOS PARA SU INCORPORACIÓN AL INVENTARIO ANDALUZ DE INSTALACIONES Y EQUIPAMIENTOS DEPORTIVOS
TABLA 1 de 2	3. DATOS GENERALES DE LA INSTALACION
	3.1 ATRIBUTOS GENERALES

25. ACCESIBILIDAD/SUPRESION DE BARRERAS ARQUITECTONICAS	SI
La instalación ha sido concebida como adaptada	NO
La instalación ha adaptado mediante reformas	SI
Persona Usuaria deportista	
Permite circulación exterior	SI
Permite circulación interior	SI
Tiene aseos adaptados (al menos uno)	SI
Tiene vestuarios adaptados (al menos uno)	SI
Persona Usuaria espectadora	
Permite circulación exterior	SI
Permite circulación interior	SI
Tiene aseos adaptados (al menos uno)	SI
26. REGIMEN DE ACCESO	Libre pagando cuota de abono o socio
27. USUARIOS	Deportistas en general
28. EFICIENCIA ENERGETICA	
DISEÑO	
Bioclimático	SI
Ecoeficiente	NO
TRATAMIENTO DE RESIDUOS	SI
Previo a la recogida	SI
Separación	SI
INSTALACION PROPIA ENERGIA RENOVABLE	NO
Planta de generación propia	NO
Tipo de Generador	
GESTION DEL AGUA	NO
Superficie Regable (m2)	
Sistemas de ahorro	
CALIFICACION ENERGETICA DE EDIFICACIONES	
Tipo de Edificación 1	
Calificación Energética Edificación 1	
Tipo de Edificación 2	
Calificación Energética Edificación 2	
Tipo de Edificación 3	
Calificación Energética Edificación 3	
Tipo de Edificación 4	
Calificación Energética Edificación 4	
29. PROTECCIÓN CONTRA INCENDIOS	
Alumbrado de Emergencia	SI
Bocas de Incendios Equipadas	SI
Extintores Portátiles	SI
Detección	SI
30. PROPIEDAD	PROPIEDAD_PRIVADA
Nombre del propietario	360 COLORS PÁDEL
Propiedad Publica	
Administración General del Estado	
Administración Autonómica (Educativo)	
Administración Autonómica	
Administración Local (Educativo)	
Administración Local	
Propiedad Privada	DEPORTIVOS_EMPRESAS
Educativos	
Deportivos Asociativos	
Deportivos Empresas	SOCIEDADES_EMPRESARIALES_DEPORTIVAS
No Deportivos	
31. GESTIÓN	PROPIEDAD_PRIVADA
El gestor de la instalación es el mismo que el propietario	SI
Nombre del Gestor	360 COLORS PÁDEL
Gestión Publica	
Administración General del Estado	
Administración Autonómica (Educativo)	
Administración Autonómica	
Administración Local (Educativo)	
Administración Local	

JUNTA DE ANDALUCIA	ANEXO I
Rev. 06	FORMULARIO DE DATOS PARA SU INCORPORACIÓN AL INVENTARIO ANDALUZ DE INSTALACIONES Y EQUIPAMIENTOS DEPORTIVOS
TABLA 1 de 2	3. DATOS GENERALES DE LA INSTALACION
	3.1 ATRIBUTOS GENERALES
Gestión Privada	DEPORTIVOS_EMPRESAS
Educativos	
Deportivos Asociativos	
Deportivos Empresas	SOCIEDADES_EMPRESARIALES_DEPORTIVAS
No Deportivos	
32. OBSERVACIONES	

JUNTA DE ANDALUCIA	ANEXO I
Rev. 06	FORMULARIO DE DATOS PARA SU INCORPORACIÓN AL INVENTARIO ANDALUZ DE INSTALACIONES Y EQUIPAMIENTOS DEPORTIVOS
TABLA 1 de 2	3. DATOS GENERALES DE LA INSTALACION
	3.1 ATRIBUTOS GENERALES

CONSULTAR SITUACIÓN EN IAIED	Enlace para consulta de la situación en que se encuentra la instalación deportiva en el IAIED
-------------------------------------	---------------------------------------------------------------------------------------------------------------

1. CODIGO IEDA	
2. NOMBRE OFICIAL DE LA INSTALACION	ACTIVA CLUB
2. NOMBRE COMUN DE LA INSTALACION	ACTIVA CLUB
Numero de Espacios Deportivos	8
Numero de Espacios Complementarios	2
3. COMPLEJO POLIDEPORTIVO	NO
Nombre del Complejo	
4. DIRECCIÓN	Comprobar dirección en este enlace: http://www.callejerodeandalucia.es/
Tipo de vía	CALLE
Nombre de vía	SAN JUAN BOSCO
Numero	39
Calificador de Numero (Letra)	
Código Postal	4005
Complemento de Domicilio (Organización, residencial, ...)	
kilometro de vía	
Distrito Municipal	CIUDAD DE ALMERIA-04005
Barrio	ALTAMIRA
Entidad de Población	ALMERIA
Referencia Catastral	8677101WF4787N0001TR
5. PROVINCIA	ALMERÍA
6. MUNICIPIO	Almería
7. ZONA DEPORTIVA	ZONAALMERIA
Zona Deportiva. Denominación PDIEDA	Aglomeración Urbana de Almería
8. AGRUPACION TERRITORIAL	NO
9. NUCLEO DE POBLACION (Solo ELAs)	NO
10. DISTRITO MUNICIPAL	CIUDAD DE ALMERIA-04005
11. BARRIO	ALTAMIRA
12. EMPLAZAMIENTO EN ESPACIO NATURAL PROTEGIDO.	EMPLAZAMIENTO EN ESPACIO NATURAL PROTEGIDO. Comprobar el nombre del Espacio Natural en este enlace
Indicar espacio natural protegido	
13. LICENCIA DE ACTIVIDAD	SI
14. INSTALACION INTEGRADA EN EDIFICIO MULTIFUNCIONAL	NO
Indicar Edificio Multifuncional	
15. SE REUTILIZA O ADAPTA INSTALACION PREVIA	NO
Indicar Instalación Previa	
16. OTROS DATOS	
Teléfono Fijo	672 64 00 09
Teléfono Móvil	
Fax	
Web	https://activaclub.es/
Correo electrónico	
17. COORDENADAS GEOGRÁFICAS, EN FORMATO DECIMAL. (Según el sistema de referencia geodésico global ETRS89, HUSO 30)	Para localizar las Coordenadas Geográficas pinchar en este enlace para acceder a la aplicación TELEGEO. Si saliera una página con error, pinchar en "Volver a localizador"
Coordenada Geográfica (Latitud)	36.842.667
Coordenada Geográfica (Longitud)	-2.455.718
18. INSTALACION PLURIMUNICIPAL	NO
Indicar Municipio mas importante	
19. PUBLICAR EN INTERNET	SI
20. AÑO DE INICIO DE ACTIVIDAD	2012
21. BAJA	NO
Fecha de baja:	
Motivo:	
22. CENTRO EDUCATIVO	
Pertenece a Centro Educativo	NO
Centro Publico/Privado	
Tipo de Centro Educativo	
Propiedad Centro Educativo	
Nivel de Enseñanza	
23. NIVEL DE DOTACION	RED COMPLEMENTARIA
24. SITUACION DE LA INSTALACION	URBANA

JUNTA DE ANDALUCIA	ANEXO I
Rev. 06	FORMULARIO DE DATOS PARA SU INCORPORACIÓN AL INVENTARIO ANDALUZ DE INSTALACIONES Y EQUIPAMIENTOS DEPORTIVOS
TABLA 1 de 2	3. DATOS GENERALES DE LA INSTALACION
	3.1 ATRIBUTOS GENERALES

25.ACESIBILIDAD/SUPRESION DE BARRERAS ARQUITECTONICAS	SI
La instalación ha sido concebida como adaptada	NO
La instalación ha adaptado mediante reformas	SI
Persona Usuaría deportista	
Permite circulación exterior	NO
Permite circulación interior	SI
Tiene aseos adaptados (al menos uno)	SI
Tiene vestuarios adaptados (al menos uno)	SI
Persona Usuaría espectadora	
Permite circulación exterior	NO
Permite circulación interior	NO
Tiene aseos adaptados (al menos uno)	NO
26. REGIMEN DE ACCESO	Libre pagando cuota de abono o socio
27. USUARIOS	Deportistas en general
28. EFICIENCIA ENERGETICA	
DISEÑO	
Bioclimático	SI
Ecoeficiente	NO
TRATAMIENTO DE RESIDUOS	SI
Previo a la recogida	NO
Separación	SI
INSTALACION PROPIA ENERGIA RENOVABLE	NO
Planta de generación propia	NO
Tipo de Generador	
GESTION DEL AGUA	NO
Superficie Regable (m2)	
Sistemas de ahorro	
CALIFICACION ENERGETICA DE EDIFICACIONES	
Tipo de Edificación 1	
Calificación Energética Edificación 1	
Tipo de Edificación 2	
Calificación Energética Edificación 2	
Tipo de Edificación 3	
Calificación Energética Edificación 3	
Tipo de Edificación 4	
Calificación Energética Edificación 4	
29. PROTECCIÓN CONTRA INCENDIOS	
Alumbrado de Emergencia	SI
Bocas de Incendios Equipadas	SI
Extintores Portátiles	SI
Detección	SI
30. PROPIEDAD	PROPIEDAD_PRIVADA
Nombre del propietario	CENTRO DEPORTIVO RIGEL S.L.
Propiedad Publica	
Administración General del Estado	
Administración Autonómica (Educativo)	
Administración Autonómica	
Administración Local (Educativo)	
Administración Local	
Propiedad Privada	DEPORTIVOS_EMPRESAS
Educativos	
Deportivos Asociativos	
Deportivos Empresas	SOCIEDADES_EMPRESARIALES_DEPORTIVAS
No Deportivos	
31. GESTIÓN	PROPIEDAD_PRIVADA
El gestor de la instalación es el mismo que el propietario	SI
Nombre del Gestor	CENTRO DEPORTIVO RIGEL S.L.
Gestión Publica	
Administración General del Estado	
Administración Autonómica (Educativo)	
Administración Autonómica	
Administración Local (Educativo)	
Administración Local	

JUNTA DE ANDALUCIA	ANEXO I
Rev. 06	FORMULARIO DE DATOS PARA SU INCORPORACIÓN AL INVENTARIO ANDALUZ DE INSTALACIONES Y EQUIPAMIENTOS DEPORTIVOS
TABLA 1 de 2	3. DATOS GENERALES DE LA INSTALACION
	3.1 ATRIBUTOS GENERALES
Gestión Privada	DEPORTIVOS_EMPRESAS
Educativos	
Deportivos Asociativos	
Deportivos Empresas	SOCIEDADES_EMPRESARIALES_DEPORTIVAS
No Deportivos	
32. OBSERVACIONES	

JUNTA DE ANDALUCIA	ANEXO I
Rev. 06	FORMULARIO DE DATOS PARA SU INCORPORACIÓN AL INVENTARIO ANDALUZ DE INSTALACIONES Y EQUIPAMIENTOS DEPORTIVOS
TABLA 1 de 2	3. DATOS GENERALES DE LA INSTALACION
	3.1 ATRIBUTOS GENERALES

CONSULTAR SITUACIÓN EN IAIED	Enlace para consulta de la situación en que se encuentra la instalación deportiva en el IAIED
-------------------------------------	---------------------------------------------------------------------------------------------------------------

1. CODIGO IEDA	7951
2. NOMBRE OFICIAL DE LA INSTALACION	C.E.E.E. C.APOYO.I.SORDOS ROSA RELAÑO
2. NOMBRE COMUN DE LA INSTALACION	CENTRO ROSA RELAÑO
Numero de Espacios Deportivos	2
Numero de Espacios Complementarios	3
3. COMPLEJO POLIDEPORTIVO	NO
Nombre del Complejo	
4. DIRECCIÓN	Comprobar dirección en este enlace: http://www.callejerodeandalucia.es/
Tipo de vía	CALLE
Nombre de vía	CARRERA DE LOS LIMONEROS
Numero	15
Calificador de Numero (Letra)	
Código Postal	4006
Complemento de Domicilio (Organización, residencial, ...)	
kilometro de vía	
Distrito Municipal	CIUDAD DE ALMERIA-04006
Barrio	NUEVA ANDALUCIA
Entidad de Población	ALMERIA
Referencia Catastral	8873004WF4787S0001GS
5. PROVINCIA	ALMERÍA
6. MUNICIPIO	Almería
7. ZONA DEPORTIVA	ZONAALMERIA
Zona Deportiva. Denominación PDIEDA	Aglomeración Urbana de Almería
8. AGRUPACION TERRITORIAL	NO
9. NUCLEO DE POBLACION (Solo ELAs)	NO
10. DISTRITO MUNICIPAL	CIUDAD DE ALMERIA-04006
11. BARRIO	NUEVA ANDALUCIA
12. EMPLAZAMIENTO EN ESPACIO NATURAL PROTEGIDO.	EMPLAZAMIENTO EN ESPACIO NATURAL PROTEGIDO. Comprobar el nombre del Espacio Natural en este enlace
Indicar espacio natural protegido	
13. LICENCIA DE ACTIVIDAD	SI
14. INSTALACION INTEGRADA EN EDIFICIO MULTIFUNCIONAL	NO
Indicar Edificio Multifuncional	
15. SE REUTILIZA O ADAPTA INSTALACION PREVIA	NO
Indicar Instalación Previa	
16. OTROS DATOS	
Teléfono Fijo	950 15 65 47
Teléfono Móvil	
Fax	950156548
Web	http://colegiosordosrosarelano.blogspot.com/
Correo electrónico	04001291.edu@juntadeandalucia.es
17. COORDENADAS GEOGRÁFICAS, EN FORMATO DECIMAL. (Según el sistema de referencia geodésico global ETRS89, HUSO 30)	Para localizar las Coordenadas Geográficas pinchar en este enlace para acceder a la aplicación TELEGEO. Si saliera una página con error, pinchar en "Volver a localizador"
Coordenada Geográfica (Latitud)	36.839.115
Coordenada Geográfica (Longitud)	-2.453.650
18.INSTALACION PLURIMUNICIPAL	NO
Indicar Municipio mas importante	
19. PUBLICAR EN INTERNET	SI
20. AÑO DE INICIO DE ACTIVIDAD	1950
21. BAJA	NO
Fecha de baja:	
Motivo:	
22. CENTRO EDUCATIVO	
Pertenece a Centro Educativo	SI
Centro Publico/Privado	CENTRO_PUBLICO
Tipo de Centro Educativo	Escuela especial. Otras
Propiedad Centro Educativo	ADMINISTRACION_AUTONOMICA
Nivel de Enseñanza	Otros
23. NIVEL DE DOTACION	RED BASICA
24. SITUACION DE LA INSTALACION	URBANA

JUNTA DE ANDALUCIA	ANEXO I
Rev. 06	FORMULARIO DE DATOS PARA SU INCORPORACIÓN AL INVENTARIO ANDALUZ DE INSTALACIONES Y EQUIPAMIENTOS DEPORTIVOS
TABLA 1 de 2	3. DATOS GENERALES DE LA INSTALACION
	3.1 ATRIBUTOS GENERALES

25. ACCESIBILIDAD/SUPRESION DE BARRERAS ARQUITECTONICAS	SI
La instalación ha sido concebida como adaptada	NO
La instalación ha adaptado mediante reformas	SI
Persona Usuaria deportista	
Permite circulación exterior	SI
Permite circulación interior	SI
Tiene aseos adaptados (al menos uno)	SI
Tiene vestuarios adaptados (al menos uno)	SI
Persona Usuaria espectadora	
Permite circulación exterior	NO
Permite circulación interior	NO
Tiene aseos adaptados (al menos uno)	NO
26. REGIMEN DE ACCESO	Restringido a alumnos
27. USUARIOS	Escolares
28. EFICIENCIA ENERGETICA	
DISEÑO	
Bioclimático	NO
Ecoeficiente	NO
TRATAMIENTO DE RESIDUOS	SI
Previo a la recogida	NO
Separación	SI
INSTALACION PROPIA ENERGIA RENOVABLE	NO
Planta de generación propia	NO
Tipo de Generador	
GESTION DEL AGUA	NO
Superficie Regable (m2)	
Sistemas de ahorro	
CALIFICACION ENERGETICA DE EDIFICACIONES	
Tipo de Edificación 1	
Calificación Energética Edificación 1	
Tipo de Edificación 2	
Calificación Energética Edificación 2	
Tipo de Edificación 3	
Calificación Energética Edificación 3	
Tipo de Edificación 4	
Calificación Energética Edificación 4	
29. PROTECCIÓN CONTRA INCENDIOS	
Alumbrado de Emergencia	SI
Bocas de Incendios Equipadas	SI
Extintores Portátiles	SI
Detección	SI
30. PROPIEDAD	PROPIEDAD_PUBLICA
Nombre del propietario	CONSEJERÍA DE EDUCACIÓN Y DEPORTE-JUNTA DE ANDALUCÍA
Propiedad Publica	ADMINISTRACION_AUTONOMICA
Administración General del Estado	
Administración Autonómica (Educativo)	CC.AA
Administración Autonómica	
Administración Local (Educativo)	
Administración Local	
Propiedad Privada	
Educativos	
Deportivos Asociativos	
Deportivos Empresas	
No Deportivos	
31. GESTIÓN	PROPIEDAD_PUBLICA
El gestor de la instalación es el mismo que el propietario	SI
Nombre del Gestor	CONSEJERÍA DE EDUCACIÓN Y DEPORTE-JUNTA DE ANDALUCÍA
Gestión Publica	ADMINISTRACION_AUTONOMICA_EDUCATIVO
Administración General del Estado	
Administración Autonómica (Educativo)	CC.AA
Administración Autonómica	
Administración Local (Educativo)	
Administración Local	

JUNTA DE ANDALUCIA	ANEXO I
Rev. 06	FORMULARIO DE DATOS PARA SU INCORPORACIÓN AL INVENTARIO ANDALUZ DE INSTALACIONES Y EQUIPAMIENTOS DEPORTIVOS
TABLA 1 de 2	3. DATOS GENERALES DE LA INSTALACION
	3.1 ATRIBUTOS GENERALES
Gestión Privada	
Educativos	
Deportivos Asociativos	
Deportivos Empresas	
No Deportivos	
32. OBSERVACIONES	

JUNTA DE ANDALUCIA	ANEXO I
Rev. 06	FORMULARIO DE DATOS PARA SU INCORPORACIÓN AL INVENTARIO ANDALUZ DE INSTALACIONES Y EQUIPAMIENTOS DEPORTIVOS
TABLA 1 de 2	3. DATOS GENERALES DE LA INSTALACION
	3.1 ATRIBUTOS GENERALES

CONSULTAR SITUACIÓN EN IAIED	Enlace para consulta de la situación en que se encuentra la instalación deportiva en el IAIED
-------------------------------------	---------------------------------------------------------------------------------------------------------------

1. CODIGO IEDA	8597
2. NOMBRE OFICIAL DE LA INSTALACION	C.E.E.E. PROVINCIAL PRINCESA SOFIA
2. NOMBRE COMUN DE LA INSTALACION	CENTRO PRINCESA SOFIA
Numero de Espacios Deportivos	3
Numero de Espacios Complementarios	3
3. COMPLEJO POLIDEPORTIVO	NO
Nombre del Complejo	
4. DIRECCIÓN	Comprobar dirección en este enlace: http://www.callejerodeandalucia.es/
Tipo de vía	CALLE
Nombre de vía	PABLO NERUDA
Numero	5
Calificador de Numero (Letra)	
Código Postal	4009
Complemento de Domicilio (Organización, residencial, ...)	
kilometro de vía	
Distrito Municipal	CIUDAD DE ALMERIA-04009
Barrio	CHOCILLAS
Entidad de Población	ALMERIA
Referencia Catastral	0289001WF5708N0001BQ
5. PROVINCIA	ALMERÍA
6. MUNICIPIO	Almería
7. ZONA DEPORTIVA	ZONAALMERIA
Zona Deportiva. Denominación PDIEDA	Aglomeración Urbana de Almería
8. AGRUPACION TERRITORIAL	NO
9. NUCLEO DE POBLACION (Solo ELAs)	NO
10. DISTRITO MUNICIPAL	CIUDAD DE ALMERIA-04009
11. BARRIO	CHOCILLAS
12. EMPLAZAMIENTO EN ESPACIO NATURAL PROTEGIDO.	EMPLAZAMIENTO EN ESPACIO NATURAL PROTEGIDO. Comprobar el nombre del Espacio Natural en este enlace
Indicar espacio natural protegido	
13. LICENCIA DE ACTIVIDAD	SI
14. INSTALACION INTEGRADA EN EDIFICIO MULTIFUNCIONAL	NO
Indicar Edificio Multifuncional	
15. SE REUTILIZA O ADAPTA INSTALACION PREVIA	NO
Indicar Instalación Previa	
16. OTROS DATOS	
Teléfono Fijo	950 15 65 46
Teléfono Móvil	
Fax	
Web	http://ceeeprincesasofia.blogspot.com/
Correo electrónico	04000985.edu@juntadeandalucia.es
17. COORDENADAS GEOGRÁFICAS, EN FORMATO DECIMAL. (Según el sistema de referencia geodésico global ETRS89, HUSO 30)	Para localizar las Coordenadas Geográficas pinchar en este enlace para acceder a la aplicación TELEGEO. Si saliera una página con error, pinchar en "Volver a localizador"
Coordenada Geográfica (Latitud)	36.853.199
Coordenada Geográfica (Longitud)	-2.438.157
18. INSTALACION PLURIMUNICIPAL	NO
Indicar Municipio mas importante	
19. PUBLICAR EN INTERNET	SI
20. AÑO DE INICIO DE ACTIVIDAD	1976
21. BAJA	NO
Fecha de baja:	
Motivo:	
22. CENTRO EDUCATIVO	
Pertenece a Centro Educativo	SI
Centro Publico/Privado	CENTRO_PUBLICO
Tipo de Centro Educativo	Escuela especial. Otras
Propiedad Centro Educativo	ADMINISTRACION_AUTONOMICA
Nivel de Enseñanza	Otros
23. NIVEL DE DOTACION	RED BASICA
24. SITUACION DE LA INSTALACION	URBANA

JUNTA DE ANDALUCIA	ANEXO I
Rev. 06	FORMULARIO DE DATOS PARA SU INCORPORACIÓN AL INVENTARIO ANDALUZ DE INSTALACIONES Y EQUIPAMIENTOS DEPORTIVOS
TABLA 1 de 2	3. DATOS GENERALES DE LA INSTALACION
	3.1 ATRIBUTOS GENERALES

25. ACCESIBILIDAD/SUPRESION DE BARRERAS ARQUITECTONICAS	SI
La instalación ha sido concebida como adaptada	NO
La instalación ha adaptado mediante reformas	SI
Persona Usuaria deportista	
Permite circulación exterior	SI
Permite circulación interior	SI
Tiene aseos adaptados (al menos uno)	SI
Tiene vestuarios adaptados (al menos uno)	SI
Persona Usuaria espectadora	
Permite circulación exterior	NO
Permite circulación interior	NO
Tiene aseos adaptados (al menos uno)	NO
26. REGIMEN DE ACCESO	Restringido a alumnos
27. USUARIOS	Escolares
28. EFICIENCIA ENERGETICA	
DISEÑO	
Bioclimático	NO
Ecoeficiente	NO
TRATAMIENTO DE RESIDUOS	SI
Previo a la recogida	NO
Separación	SI
INSTALACION PROPIA ENERGIA RENOVABLE	NO
Planta de generación propia	NO
Tipo de Generador	
GESTION DEL AGUA	NO
Superficie Regable (m2)	
Sistemas de ahorro	
CALIFICACION ENERGETICA DE EDIFICACIONES	
Tipo de Edificación 1	
Calificación Energética Edificación 1	
Tipo de Edificación 2	
Calificación Energética Edificación 2	
Tipo de Edificación 3	
Calificación Energética Edificación 3	
Tipo de Edificación 4	
Calificación Energética Edificación 4	
29. PROTECCIÓN CONTRA INCENDIOS	
Alumbrado de Emergencia	SI
Bocas de Incendios Equipadas	SI
Extintores Portátiles	SI
Detección	SI
30. PROPIEDAD	PROPIEDAD_PUBLICA
Nombre del propietario	CONSEJERÍA DE EDUCACIÓN Y DEPORTE-JUNTA DE ANDALUCÍA
Propiedad Publica	ADMINISTRACION_AUTONOMICA
Administración General del Estado	
Administración Autonómica (Educativo)	CC.AA
Administración Autonómica	
Administración Local (Educativo)	
Administración Local	
Propiedad Privada	
Educativos	
Deportivos Asociativos	
Deportivos Empresas	
No Deportivos	
31. GESTIÓN	PROPIEDAD_PUBLICA
El gestor de la instalación es el mismo que el propietario	SI
Nombre del Gestor	CONSEJERÍA DE EDUCACIÓN Y DEPORTE-JUNTA DE ANDALUCÍA
Gestión Publica	ADMINISTRACION_AUTONOMICA_EDUCATIVO
Administración General del Estado	
Administración Autonómica (Educativo)	CC.AA
Administración Autonómica	
Administración Local (Educativo)	
Administración Local	

JUNTA DE ANDALUCIA	ANEXO I
Rev. 06	FORMULARIO DE DATOS PARA SU INCORPORACIÓN AL INVENTARIO ANDALUZ DE INSTALACIONES Y EQUIPAMIENTOS DEPORTIVOS
TABLA 1 de 2	3. DATOS GENERALES DE LA INSTALACION
	3.1 ATRIBUTOS GENERALES
Gestión Privada	
Educativos	
Deportivos Asociativos	
Deportivos Empresas	
No Deportivos	
32. OBSERVACIONES	

JUNTA DE ANDALUCÍA	ANEXO I
Rev. 06	FORMULARIO DE DATOS PARA SU INCORPORACIÓN AL INVENTARIO ANDALUZ DE INSTALACIONES Y EQUIPAMIENTOS DEPORTIVOS
TABLA 1 de 2	3. DATOS GENERALES DE LA INSTALACION
	3.1 ATRIBUTOS GENERALES

CONSULTAR SITUACIÓN EN IAIED	Enlace para consulta de la situación en que se encuentra la instalación deportiva en el IAIED
-------------------------------------	---------------------------------------------------------------------------------------------------------------

1. CODIGO IEDA	8048
2. NOMBRE OFICIAL DE LA INSTALACION	CAMPO ANEXO AL ESTADIO DE LOS JUEGOS MEDITERRANEOS
2. NOMBRE COMUN DE LA INSTALACION	CAMPO ANEXO
Numero de Espacios Deportivos	2
Numero de Espacios Complementarios	2
3. COMPLEJO POLIDEPORTIVO	NO
Nombre del Complejo	
4. DIRECCIÓN	Comprobar dirección en este enlace: http://www.callejerodeandalucia.es/
Tipo de vía	CALLE
Nombre de vía	ALCALDE SANTIAGO MARTÍNEZ CABREJAS
Numero	5
Calificador de Numero (Letra)	
Código Postal	4007
Complemento de Domicilio (Organización, residencial, ...)	
kilometro de vía	
Distrito Municipal	CIUDAD DE ALMERIA-04007
Barrio	VEGA DE ACA
Entidad de Población	ALMERIA
Referencia Catastral	0271202WF5707S0000UF
5. PROVINCIA	ALMERÍA
6. MUNICIPIO	Almería
7. ZONA DEPORTIVA	ZONAALMERIA
Zona Deportiva. Denominación PDIEDA	Aglomeración Urbana de Almería
8. AGRUPACION TERRITORIAL	NO
9. NUCLEO DE POBLACION (Solo ELAs)	NO
10. DISTRITO MUNICIPAL	CIUDAD DE ALMERIA-04007
11. BARRIO	VEGA DE ACA
12. EMPLAZAMIENTO EN ESPACIO NATURAL PROTEGIDO.	EMPLAZAMIENTO EN ESPACIO NATURAL PROTEGIDO. Comprobar el nombre del Espacio Natural en este enlace
Indicar espacio natural protegido	
13. LICENCIA DE ACTIVIDAD	SI
14. INSTALACION INTEGRADA EN EDIFICIO MULTIFUNCIONAL	NO
Indicar Edificio Multifuncional	
15. SE REUTILIZA O ADAPTA INSTALACION PREVIA	NO
Indicar Instalación Previa	
16. OTROS DATOS	
Teléfono Fijo	950 33 21 00
Teléfono Móvil	
Fax	
Web	https://www.almeriaciudad.es/pmd/
Correo electrónico	pmd@aytoalmeria.es
17. COORDENADAS GEOGRÁFICAS, EN FORMATO DECIMAL. (Según el sistema de referencia geodésico global ETRS89, HUSO 30)	Para localizar las Coordenadas Geográficas pinchar en este enlace para acceder a la aplicación TELEGEO. Si saliera una página con error, pinchar en "Volver a localizador"
Coordenada Geográfica (Latitud)	36.839.049
Coordenada Geográfica (Longitud)	-2.437.274
18. INSTALACION PLURIMUNICIPAL	NO
Indicar Municipio mas importante	
19. PUBLICAR EN INTERNET	SI
20. AÑO DE INICIO DE ACTIVIDAD	2005
21. BAJA	NO
Fecha de baja:	
Motivo:	
22. CENTRO EDUCATIVO	
Pertenece a Centro Educativo	NO
Centro Publico/Privado	
Tipo de Centro Educativo	
Propiedad Centro Educativo	
Nivel de Enseñanza	
23. NIVEL DE DOTACION	RED ESPECIAL
24. SITUACION DE LA INSTALACION	URBANA

JUNTA DE ANDALUCIA	ANEXO I
Rev. 06	FORMULARIO DE DATOS PARA SU INCORPORACIÓN AL INVENTARIO ANDALUZ DE INSTALACIONES Y EQUIPAMIENTOS DEPORTIVOS
TABLA 1 de 2	3. DATOS GENERALES DE LA INSTALACION
	3.1 ATRIBUTOS GENERALES

25. ACCESIBILIDAD/SUPRESION DE BARRERAS ARQUITECTONICAS	SI
La instalación ha sido concebida como adaptada	SI
La instalación ha adaptado mediante reformas	NO
Persona Usuaria deportista	
Permite circulación exterior	SI
Permite circulación interior	SI
Tiene aseos adaptados (al menos uno)	SI
Tiene vestuarios adaptados (al menos uno)	SI
Persona Usuaria espectadora	
Permite circulación exterior	SI
Permite circulación interior	SI
Tiene aseos adaptados (al menos uno)	SI
26. REGIMEN DE ACCESO	Libre pagando entrada
27. USUARIOS	Deportistas en general
28. EFICIENCIA ENERGETICA	
DISEÑO	
Bioclimático	NO
Ecoeficiente	NO
TRATAMIENTO DE RESIDUOS	NO
Previo a la recogida	NO
Separación	NO
INSTALACION PROPIA ENERGIA RENOVABLE	NO
Planta de generación propia	NO
Tipo de Generador	
GESTION DEL AGUA	NO
Superficie Regable (m2)	
Sistemas de ahorro	
CALIFICACION ENERGETICA DE EDIFICACIONES	
Tipo de Edificación 1	
Calificación Energética Edificación 1	
Tipo de Edificación 2	
Calificación Energética Edificación 2	
Tipo de Edificación 3	
Calificación Energética Edificación 3	
Tipo de Edificación 4	
Calificación Energética Edificación 4	
29. PROTECCIÓN CONTRA INCENDIOS	
Alumbrado de Emergencia	NO
Bocas de Incendios Equipadas	NO
Extintores Portátiles	SI
Detección	NO
30. PROPIEDAD	PROPIEDAD_PUBLICA
Nombre del propietario	AYUNTAMIENTO DE ALMERÍA
Propiedad Publica	ADMINISTRACION_LOCAL_EDUCATIVO
Administración General del Estado	
Administración Autonómica (Educativo)	
Administración Autonómica	
Administración Local (Educativo)	
Administración Local	AYUNTAMIENTO
Propiedad Privada	
Educativos	
Deportivos Asociativos	
Deportivos Empresas	
No Deportivos	
31. GESTIÓN	PROPIEDAD_PUBLICA
El gestor de la instalación es el mismo que el propietario	SI
Nombre del Gestor	AYUNTAMIENTO DE ALMERÍA
Gestión Publica	ADMINISTRACION_LOCAL_EDUCATIVO
Administración General del Estado	
Administración Autonómica (Educativo)	
Administración Autonómica	
Administración Local (Educativo)	
Administración Local	AYUNTAMIENTO

JUNTA DE ANDALUCIA	ANEXO I
Rev. 06	FORMULARIO DE DATOS PARA SU INCORPORACIÓN AL INVENTARIO ANDALUZ DE INSTALACIONES Y EQUIPAMIENTOS DEPORTIVOS
TABLA 1 de 2	3. DATOS GENERALES DE LA INSTALACION
	3.1 ATRIBUTOS GENERALES
Gestión Privada	
Educativos	
Deportivos Asociativos	
Deportivos Empresas	
No Deportivos	
32. OBSERVACIONES	

JUNTA DE ANDALUCÍA	ANEXO I
Rev. 06	FORMULARIO DE DATOS PARA SU INCORPORACIÓN AL INVENTARIO ANDALUZ DE INSTALACIONES Y EQUIPAMIENTOS DEPORTIVOS
TABLA 1 de 2	3. DATOS GENERALES DE LA INSTALACION
	3.1 ATRIBUTOS GENERALES

CONSULTAR SITUACIÓN EN IAIED	Enlace para consulta de la situación en que se encuentra la instalación deportiva en el IAIED
-------------------------------------	---------------------------------------------------------------------------------------------------------------

1. CODIGO IEDA	20400
2. NOMBRE OFICIAL DE LA INSTALACION	CAMPO DE FÚTBOL DE LA VEGA DE ACA
2. NOMBRE COMUN DE LA INSTALACION	CAMPO DE LA VEGA DE ACA
Numero de Espacios Deportivos	1
Numero de Espacios Complementarios	2
3. COMPLEJO POLIDEPORTIVO	NO
Nombre del Complejo	
4. DIRECCIÓN	Comprobar dirección en este enlace: http://www.callejerodeandalucia.es/
Tipo de vía	CALLE
Nombre de vía	FRANCISCO RABAL
Numero	S/N
Calificador de Numero (Letra)	
Código Postal	4007
Complemento de Domicilio (Organización, residencial, ...)	
kilometro de vía	
Distrito Municipal	CIUDAD DE ALMERÍA-04007
Barrio	VEGA DE ACA
Entidad de Población	ALMERÍA
Referencia Catastral	9964908WF4796S0001HX
5. PROVINCIA	ALMERÍA
6. MUNICIPIO	Almería
7. ZONA DEPORTIVA	ZONAALMERIA
Zona Deportiva. Denominación PDIEDA	Aglomeración Urbana de Almería
8. AGRUPACION TERRITORIAL	NO
9. NUCLEO DE POBLACION (Solo ELAs)	NO
10. DISTRITO MUNICIPAL	CIUDAD DE ALMERÍA-04007
11. BARRIO	VEGA DE ACA
12. EMPLAZAMIENTO EN ESPACIO NATURAL PROTEGIDO.	EMPLAZAMIENTO EN ESPACIO NATURAL PROTEGIDO. Comprobar el nombre del Espacio Natural en este enlace
Indicar espacio natural protegido	
13. LICENCIA DE ACTIVIDAD	SI
14. INSTALACION INTEGRADA EN EDIFICIO MULTIFUNCIONAL	NO
Indicar Edificio Multifuncional	
15. SE REUTILIZA O ADAPTA INSTALACION PREVIA	NO
Indicar Instalación Previa	
16. OTROS DATOS	
Teléfono Fijo	950 332100
Teléfono Móvil	
Fax	
Web	https://www.almeriaciudad.es/pmd/
Correo electrónico	pmd@aytoalmeria.es
17. COORDENADAS GEOGRÁFICAS, EN FORMATO DECIMAL. (Según el sistema de referencia geodésico global ETRS89, HUSO 30)	Para localizar las Coordenadas Geográficas pinchar en este enlace para acceder a la aplicación TELEGEO. Si saliera una página con error, pinchar en "Volver a localizador"
Coordenada Geográfica (Latitud)	36.830.655
Coordenada Geográfica (Longitud)	-2.442.050
18. INSTALACION PLURIMUNICIPAL	NO
Indicar Municipio mas importante	
19. PUBLICAR EN INTERNET	SI
20. AÑO DE INICIO DE ACTIVIDAD	
21. BAJA	NO
Fecha de baja:	
Motivo:	
22. CENTRO EDUCATIVO	
Pertenece a Centro Educativo	NO
Centro Publico/Privado	
Tipo de Centro Educativo	
Propiedad Centro Educativo	
Nivel de Enseñanza	
23. NIVEL DE DOTACION	RED ESPECIAL
24. SITUACION DE LA INSTALACION	URBANA

JUNTA DE ANDALUCIA	ANEXO I
Rev. 06	FORMULARIO DE DATOS PARA SU INCORPORACIÓN AL INVENTARIO ANDALUZ DE INSTALACIONES Y EQUIPAMIENTOS DEPORTIVOS
TABLA 1 de 2	3. DATOS GENERALES DE LA INSTALACION
	3.1 ATRIBUTOS GENERALES

25. ACCESIBILIDAD/SUPRESION DE BARRERAS ARQUITECTONICAS	SI
La instalación ha sido concebida como adaptada	SI
La instalación ha adaptado mediante reformas	NO
Persona Usuaria deportista	
Permite circulación exterior	SI
Permite circulación interior	SI
Tiene aseos adaptados (al menos uno)	NO
Tiene vestuarios adaptados (al menos uno)	NO
Persona Usuaria espectadora	
Permite circulación exterior	SI
Permite circulación interior	NO
Tiene aseos adaptados (al menos uno)	NO
26. REGIMEN DE ACCESO	Restringido a trabajadores o accionistas
27. USUARIOS	Deportistas de Competicion
28. EFICIENCIA ENERGETICA	
DISEÑO	
Bioclimático	NO
Ecoeficiente	NO
TRATAMIENTO DE RESIDUOS	NO
Previo a la recogida	
Separación	
INSTALACION PROPIA ENERGIA RENOVABLE	NO
Planta de generación propia	
Tipo de Generador	
GESTION DEL AGUA	NO
Superficie Regable (m2)	
Sistemas de ahorro	
CALIFICACION ENERGETICA DE EDIFICACIONES	
Tipo de Edificación 1	
Calificación Energética Edificación 1	
Tipo de Edificación 2	
Calificación Energética Edificación 2	
Tipo de Edificación 3	
Calificación Energética Edificación 3	
Tipo de Edificación 4	
Calificación Energética Edificación 4	
29. PROTECCIÓN CONTRA INCENDIOS	
Alumbrado de Emergencia	NO
Bocas de Incendios Equipadas	NO
Extintores Portátiles	SI
Detección	NO
30. PROPIEDAD	PROPIEDAD_PUBLICA
Nombre del propietario	AYUNTAMIENTO DE ALMERÍA
Propiedad Publica	ADMINISTRACION_LOCAL_EDUCATIVO
Administración General del Estado	
Administración Autonómica (Educativo)	
Administración Autonómica	
Administración Local (Educativo)	
Administración Local	AYUNTAMIENTO
Propiedad Privada	
Educativos	
Deportivos Asociativos	
Deportivos Empresas	
No Deportivos	
31. GESTIÓN	PROPIEDAD_PUBLICA
El gestor de la instalación es el mismo que el propietario	SI
Nombre del Gestor	AYUNTAMIENTO DE ALMERÍA
Gestión Publica	ADMINISTRACION_LOCAL_EDUCATIVO
Administración General del Estado	
Administración Autonómica (Educativo)	
Administración Autonómica	
Administración Local (Educativo)	
Administración Local	AYUNTAMIENTO

JUNTA DE ANDALUCIA	ANEXO I
Rev. 06	FORMULARIO DE DATOS PARA SU INCORPORACIÓN AL INVENTARIO ANDALUZ DE INSTALACIONES Y EQUIPAMIENTOS DEPORTIVOS
TABLA 1 de 2	3. DATOS GENERALES DE LA INSTALACION
	3.1 ATRIBUTOS GENERALES
Gestión Privada	
Educativos	
Deportivos Asociativos	
Deportivos Empresas	
No Deportivos	
32. OBSERVACIONES	

JUNTA DE ANDALUCÍA	ANEXO I
Rev. 06	FORMULARIO DE DATOS PARA SU INCORPORACIÓN AL INVENTARIO ANDALUZ DE INSTALACIONES Y EQUIPAMIENTOS DEPORTIVOS
TABLA 1 de 2	3. DATOS GENERALES DE LA INSTALACION
	3.1 ATRIBUTOS GENERALES

CONSULTAR SITUACIÓN EN IAIED	Enlace para consulta de la situación en que se encuentra la instalación deportiva en el IAIED
-------------------------------------	---------------------------------------------------------------------------------------------------------------

1. CODIGO IEDA	
2. NOMBRE OFICIAL DE LA INSTALACION	CAMPO DE FÚTBOL DEL PUCHE
2. NOMBRE COMUN DE LA INSTALACION	CAMPO DE FÚTBOL DEL PUCHE
Numero de Espacios Deportivos	1
Numero de Espacios Complementarios	0
3. COMPLEJO POLIDEPORTIVO	NO
Nombre del Complejo	
4. DIRECCIÓN	Comprobar dirección en este enlace: http://www.callejerodeandalucia.es/
Tipo de vía	AVENIDA
Nombre de vía	MARE NOSTRUM
Numero	S/N
Calificador de Numero (Letra)	
Código Postal	4009
Complemento de Domicilio (Organización, residencial, ...)	
kilometro de vía	
Distrito Municipal	CIUDAD DE ALMERÍA-04009
Barrio	EL PUCHE
Entidad de Población	ALMERÍA
Referencia Catastral	0988003WF5708N0001MQ
5. PROVINCIA	ALMERÍA
6. MUNICIPIO	Almería
7. ZONA DEPORTIVA	ZONAALMERIA
Zona Deportiva. Denominación PDIEDA	Aglomeración Urbana de Almería
8. AGRUPACION TERRITORIAL	NO
9. NUCLEO DE POBLACION (Solo ELAs)	NO
10. DISTRITO MUNICIPAL	CIUDAD DE ALMERÍA-04009
11. BARRIO	EL PUCHE
12. EMPLAZAMIENTO EN ESPACIO NATURAL PROTEGIDO.	EMPLAZAMIENTO EN ESPACIO NATURAL PROTEGIDO. Comprobar el nombre del Espacio Natural en este enlace
Indicar espacio natural protegido	
13. LICENCIA DE ACTIVIDAD	SI
14. INSTALACION INTEGRADA EN EDIFICIO MULTIFUNCIONAL	NO
Indicar Edificio Multifuncional	
15. SE REUTILIZA O ADAPTA INSTALACION PREVIA	NO
Indicar Instalación Previa	
16. OTROS DATOS	
Teléfono Fijo	950 332100
Teléfono Móvil	
Fax	
Web	https://www.almeriaciudad.es/pmd/
Correo electrónico	pmd@aytoalmeria.es
17. COORDENADAS GEOGRÁFICAS, EN FORMATO DECIMAL. (Según el sistema de referencia geodésico global ETRS89, HUSO 30)	Para localizar las Coordenadas Geográficas pinchar en este enlace para acceder a la aplicación TELEGEO. Si saliera una página con error, pinchar en "Volver a localizador"
Coordenada Geográfica (Latitud)	36.851.407
Coordenada Geográfica (Longitud)	-2.429.966
18. INSTALACION PLURIMUNICIPAL	NO
Indicar Municipio mas importante	
19. PUBLICAR EN INTERNET	SI
20. AÑO DE INICIO DE ACTIVIDAD	
21. BAJA	NO
Fecha de baja:	
Motivo:	
22. CENTRO EDUCATIVO	
Pertenece a Centro Educativo	NO
Centro Publico/Privado	
Tipo de Centro Educativo	
Propiedad Centro Educativo	
Nivel de Enseñanza	
23. NIVEL DE DOTACION	RED BASICA
24. SITUACION DE LA INSTALACION	URBANA

JUNTA DE ANDALUCIA	ANEXO I
Rev. 06	FORMULARIO DE DATOS PARA SU INCORPORACIÓN AL INVENTARIO ANDALUZ DE INSTALACIONES Y EQUIPAMIENTOS DEPORTIVOS
TABLA 1 de 2	3. DATOS GENERALES DE LA INSTALACION
	3.1 ATRIBUTOS GENERALES

25. ACCESIBILIDAD/SUPRESION DE BARRERAS ARQUITECTONICAS	SI
La instalación ha sido concebida como adaptada	SI
La instalación ha adaptado mediante reformas	NO
Persona Usuaria deportista	
Permite circulación exterior	SI
Permite circulación interior	SI
Tiene aseos adaptados (al menos uno)	NO
Tiene vestuarios adaptados (al menos uno)	NO
Persona Usuaria espectadora	
Permite circulación exterior	SI
Permite circulación interior	SI
Tiene aseos adaptados (al menos uno)	NO
26. REGIMEN DE ACCESO	Libre gratuito
27. USUARIOS	Deportistas en general
28. EFICIENCIA ENERGETICA	
DISEÑO	
Bioclimático	NO
Ecoeficiente	NO
TRATAMIENTO DE RESIDUOS	NO
Previo a la recogida	
Separación	
INSTALACION PROPIA ENERGIA RENOVABLE	NO
Planta de generación propia	
Tipo de Generador	
GESTION DEL AGUA	NO
Superficie Regable (m2)	
Sistemas de ahorro	
CALIFICACION ENERGETICA DE EDIFICACIONES	
Tipo de Edificación 1	
Calificación Energética Edificación 1	
Tipo de Edificación 2	
Calificación Energética Edificación 2	
Tipo de Edificación 3	
Calificación Energética Edificación 3	
Tipo de Edificación 4	
Calificación Energética Edificación 4	
29. PROTECCIÓN CONTRA INCENDIOS	
Alumbrado de Emergencia	NO
Bocas de Incendios Equipadas	NO
Extintores Portátiles	NO
Detección	NO
30. PROPIEDAD	PROPIEDAD_PUBLICA
Nombre del propietario	AYUNTAMIENTO DE ALMERÍA
Propiedad Publica	ADMINISTRACION_LOCAL_EDUCATIVO
Administración General del Estado	
Administración Autonómica (Educativo)	
Administración Autonómica	
Administración Local (Educativo)	
Administración Local	AYUNTAMIENTO
Propiedad Privada	
Educativos	
Deportivos Asociativos	
Deportivos Empresas	
No Deportivos	
31. GESTIÓN	PROPIEDAD_PUBLICA
El gestor de la instalación es el mismo que el propietario	SI
Nombre del Gestor	AYUNTAMIENTO DE ALMERÍA
Gestión Publica	ADMINISTRACION_LOCAL_EDUCATIVO
Administración General del Estado	
Administración Autonómica (Educativo)	
Administración Autonómica	
Administración Local (Educativo)	
Administración Local	AYUNTAMIENTO

JUNTA DE ANDALUCIA	ANEXO I
Rev. 06	FORMULARIO DE DATOS PARA SU INCORPORACIÓN AL INVENTARIO ANDALUZ DE INSTALACIONES Y EQUIPAMIENTOS DEPORTIVOS
TABLA 1 de 2	3. DATOS GENERALES DE LA INSTALACION
	3.1 ATRIBUTOS GENERALES
Gestión Privada	
Educativos	
Deportivos Asociativos	
Deportivos Empresas	
No Deportivos	
32. OBSERVACIONES	

JUNTA DE ANDALUCIA	ANEXO I
Rev. 06	FORMULARIO DE DATOS PARA SU INCORPORACIÓN AL INVENTARIO ANDALUZ DE INSTALACIONES Y EQUIPAMIENTOS DEPORTIVOS
TABLA 1 de 2	3. DATOS GENERALES DE LA INSTALACION
	3.1 ATRIBUTOS GENERALES

CONSULTAR SITUACIÓN EN IAIED	Enlace para consulta de la situación en que se encuentra la instalación deportiva en el IAIED
-------------------------------------	---------------------------------------------------------------------------------------------------------------

1. CODIGO IEDA	8600
2. NOMBRE OFICIAL DE LA INSTALACION	CAMPO DE FUTBOL "LAS CHOCILLAS"
2. NOMBRE COMUN DE LA INSTALACION	CAMPO DE FUTBOL "LAS CHOCILLAS"
Numero de Espacios Deportivos	1
Numero de Espacios Complementarios	2
3. COMPLEJO POLIDEPORTIVO	NO
Nombre del Complejo	
4. DIRECCIÓN	Comprobar dirección en este enlace: http://www.callejerodeandalucia.es/
Tipo de vía	CAMINO
Nombre de vía	DEL ROMERO
Numero	S/N
Calificador de Numero (Letra)	
Código Postal	4009
Complemento de Domicilio (Organización, residencial, ...)	
kilometro de vía	
Distrito Municipal	CIUDAD DE ALMERIA-04009
Barrio	CHOCILLAS
Entidad de Población	ALMERIA
Referencia Catastral	9985201WF4798N0001MW
5. PROVINCIA	ALMERÍA
6. MUNICIPIO	Almería
7. ZONA DEPORTIVA	ZONAALMERIA
Zona Deportiva. Denominación PDIEDA	Aglomeración Urbana de Almería
8. AGRUPACION TERRITORIAL	NO
9. NUCLEO DE POBLACION (Solo ELAs)	NO
10. DISTRITO MUNICIPAL	CIUDAD DE ALMERIA-04009
11. BARRIO	CHOCILLAS
12. EMPLAZAMIENTO EN ESPACIO NATURAL PROTEGIDO.	EMPLAZAMIENTO EN ESPACIO NATURAL PROTEGIDO. Comprobar el nombre del Espacio Natural en este enlace
Indicar espacio natural protegido	
13. LICENCIA DE ACTIVIDAD	SI
14. INSTALACION INTEGRADA EN EDIFICIO MULTIFUNCIONAL	NO
Indicar Edificio Multifuncional	
15. SE REUTILIZA O ADAPTA INSTALACION PREVIA	NO
Indicar Instalación Previa	
16. OTROS DATOS	
Teléfono Fijo	950 14 99 76
Teléfono Móvil	
Fax	
Web	https://lasallechocillas.com/
Correo electrónico	secretariachocillas@lasalleandalucia.net
17. COORDENADAS GEOGRÁFICAS, EN FORMATO DECIMAL. (Según el sistema de referencia geodésico global ETRS89, HUSO 30)	Para localizar las Coordenadas Geográficas pinchar en este enlace para acceder a la aplicación TELEGEO. Si saliera una página con error, pinchar en "Volver a localizador"
Coordenada Geográfica (Latitud)	36.851.119
Coordenada Geográfica (Longitud)	-2.440.421
18. INSTALACION PLURIMUNICIPAL	NO
Indicar Municipio mas importante	
19. PUBLICAR EN INTERNET	SI
20. AÑO DE INICIO DE ACTIVIDAD	1960
21. BAJA	NO
Fecha de baja:	
Motivo:	
22. CENTRO EDUCATIVO	
Pertenece a Centro Educativo	SI
Centro Publico/Privado	
Tipo de Centro Educativo	
Propiedad Centro Educativo	
Nivel de Enseñanza	
23. NIVEL DE DOTACION	RED COMPLEMENTARIA
24. SITUACION DE LA INSTALACION	URBANA

JUNTA DE ANDALUCIA	ANEXO I
Rev. 06	FORMULARIO DE DATOS PARA SU INCORPORACIÓN AL INVENTARIO ANDALUZ DE INSTALACIONES Y EQUIPAMIENTOS DEPORTIVOS
TABLA 1 de 2	3. DATOS GENERALES DE LA INSTALACION
	3.1 ATRIBUTOS GENERALES

25.ACESIBILIDAD/SUPRESION DE BARRERAS ARQUITECTONICAS	NO
La instalación ha sido concebida como adaptada	NO
La instalación ha adaptado mediante reformas	NO
Persona Usuaría deportista	
Permite circulación exterior	SI
Permite circulación interior	SI
Tiene aseos adaptados (al menos uno)	NO
Tiene vestuarios adaptados (al menos uno)	NO
Persona Usuaría espectadora	
Permite circulación exterior	SI
Permite circulación interior	NO
Tiene aseos adaptados (al menos uno)	NO
26. REGIMEN DE ACCESO	Restringido a trabajadores o accionistas
27. USUARIOS	Deportistas en general
28. EFICIENCIA ENERGETICA	
DISEÑO	
Bioclimático	NO
Ecoeficiente	NO
TRATAMIENTO DE RESIDUOS	NO
Previo a la recogida	NO
Separación	NO
INSTALACION PROPIA ENERGIA RENOVABLE	NO
Planta de generación propia	NO
Tipo de Generador	
GESTION DEL AGUA	NO
Superficie Regable (m2)	
Sistemas de ahorro	
CALIFICACION ENERGETICA DE EDIFICACIONES	
Tipo de Edificación 1	
Calificación Energética Edificación 1	
Tipo de Edificación 2	
Calificación Energética Edificación 2	
Tipo de Edificación 3	
Calificación Energética Edificación 3	
Tipo de Edificación 4	
Calificación Energética Edificación 4	
29. PROTECCIÓN CONTRA INCENDIOS	
Alumbrado de Emergencia	NO
Bocas de Incendios Equipadas	NO
Extintores Portátiles	SI
Detección	NO
30. PROPIEDAD	PROPIEDAD_PRIVADA
Nombre del propietario	CCE LA SALLE-CHOCILLAS
Propiedad Publica	
Administración General del Estado	
Administración Autonómica (Educativo)	
Administración Autonómica	
Administración Local (Educativo)	
Administración Local	
Propiedad Privada	DEPORTIVOS_EMPRESAS
Educativos	
Deportivos Asociativos	
Deportivos Empresas	SOCIEDADES_EMPRESARIALES_DEPORTIVAS
No Deportivos	
31. GESTIÓN	PROPIEDAD_PRIVADA
El gestor de la instalación es el mismo que el propietario	SI
Nombre del Gestor	CCE LA SALLE-CHOCILLAS
Gestión Publica	
Administración General del Estado	
Administración Autonómica (Educativo)	
Administración Autonómica	
Administración Local (Educativo)	
Administración Local	

JUNTA DE ANDALUCIA	ANEXO I
Rev. 06	FORMULARIO DE DATOS PARA SU INCORPORACIÓN AL INVENTARIO ANDALUZ DE INSTALACIONES Y EQUIPAMIENTOS DEPORTIVOS
TABLA 1 de 2	3. DATOS GENERALES DE LA INSTALACION
	3.1 ATRIBUTOS GENERALES
Gestión Privada	DEPORTIVOS_EMPRESAS
Educativos	
Deportivos Asociativos	
Deportivos Empresas	SOCIEDADES_EMPRESARIALES_DEPORTIVAS
No Deportivos	
32. OBSERVACIONES	

JUNTA DE ANDALUCÍA	ANEXO I
Rev. 06	FORMULARIO DE DATOS PARA SU INCORPORACIÓN AL INVENTARIO ANDALUZ DE INSTALACIONES Y EQUIPAMIENTOS DEPORTIVOS
TABLA 1 de 2	3. DATOS GENERALES DE LA INSTALACION
	3.1 ATRIBUTOS GENERALES

CONSULTAR SITUACIÓN EN IAIED	Enlace para consulta de la situación en que se encuentra la instalación deportiva en el IAIED
-------------------------------------	---------------------------------------------------------------------------------------------------------------

1. CODIGO IEDA	8619
2. NOMBRE OFICIAL DE LA INSTALACION	CAMPO DE FUTBOL MATIAS PEREZ
2. NOMBRE COMUN DE LA INSTALACION	CAMPO DE FUTBOL DE LA FEDERACION
Numero de Espacios Deportivos	1
Numero de Espacios Complementarios	2
3. COMPLEJO POLIDEPORTIVO	NO
Nombre del Complejo	
4. DIRECCIÓN	Comprobar dirección en este enlace: http://www.callejerodeandalucia.es/
Tipo de vía	CALLE
Nombre de vía	ESTADIO DE LA CAÑADA
Numero	23
Calificador de Numero (Letra)	
Código Postal	4120
Complemento de Domicilio (Urbanización, residencial, ...)	
kilometro de vía	
Distrito Municipal	LA CAÑADA-04120
Barrio	LA CAÑADA DE SAN URBANO
Entidad de Población	LA CAÑADA DE SAN URBANO
Referencia Catastral	3077005WF5737N0001BL
5. PROVINCIA	ALMERÍA
6. MUNICIPIO	Almería
7. ZONA DEPORTIVA	ZONAALMERIA
Zona Deportiva. Denominación PDIEDA	Aglomeración Urbana de Almería
8. AGRUPACION TERRITORIAL	NO
9. NUCLEO DE POBLACION (Solo ELAs)	NO
10. DISTRITO MUNICIPAL	LA CAÑADA-04120
11. BARRIO	LA CAÑADA DE SAN URBANO
12. EMPLAZAMIENTO EN ESPACIO NATURAL PROTEGIDO.	EMPLAZAMIENTO EN ESPACIO NATURAL PROTEGIDO. Comprobar el nombre del Espacio Natural en este enlace
Indicar espacio natural protegido	
13. LICENCIA DE ACTIVIDAD	SI
14. INSTALACION INTEGRADA EN EDIFICIO MULTIFUNCIONAL	NO
Indicar Edificio Multifuncional	
15. SE REUTILIZA O ADAPTA INSTALACION PREVIA	NO
Indicar Instalación Previa	
16. OTROS DATOS	
Teléfono Fijo	950 231 429
Teléfono Móvil	
Fax	
Web	https://www.rfaf.es/pnfg/NNws_ShvNewDup?codigo=57262&cod_primaria=5002399&cod_secundaria=5002399#.XszlOWgzaUk
Correo electrónico	almeria@rfaf.es
17. COORDENADAS GEOGRÁFICAS, EN FORMATO DECIMAL. (Según el sistema de referencia geodésico global ETRS89, HUSO 30)	Para localizar las Coordenadas Geográficas pinchar en este enlace para acceder a la aplicación TELEGEO. Si saliera una página con error, pinchar en "Volver a localizador"
Coordenada Geográfica (Latitud)	36.841.471
Coordenada Geográfica (Longitud)	-2.406.315
18. INSTALACION PLURIMUNICIPAL	NO
Indicar Municipio mas importante	
19. PUBLICAR EN INTERNET	SI
20. AÑO DE INICIO DE ACTIVIDAD	1954
21. BAJA	NO
Fecha de baja:	
Motivo:	
22. CENTRO EDUCATIVO	
Pertenece a Centro Educativo	NO
Centro Publico/Privado	
Tipo de Centro Educativo	
Propiedad Centro Educativo	
Nivel de Enseñanza	
23. NIVEL DE DOTACION	RED COMPLEMENTARIA

JUNTA DE ANDALUCIA	ANEXO I
Rev. 06	FORMULARIO DE DATOS PARA SU INCORPORACIÓN AL INVENTARIO ANDALUZ DE INSTALACIONES Y EQUIPAMIENTOS DEPORTIVOS
TABLA 1 de 2	3. DATOS GENERALES DE LA INSTALACION
	3.1 ATRIBUTOS GENERALES
24. SITUACION DE LA INSTALACION	URBANA

JUNTA DE ANDALUCIA	ANEXO I
Rev. 06	FORMULARIO DE DATOS PARA SU INCORPORACIÓN AL INVENTARIO ANDALUZ DE INSTALACIONES Y EQUIPAMIENTOS DEPORTIVOS
TABLA 1 de 2	3. DATOS GENERALES DE LA INSTALACION
	3.1 ATRIBUTOS GENERALES

25.ACESIBILIDAD/SUPRESION DE BARRERAS ARQUITECTONICAS	SI
La instalación ha sido concebida como adaptada	NO
La instalación ha adaptado mediante reformas	SI
Persona Usuaría deportista	
Permite circulación exterior	SI
Permite circulación interior	SI
Tiene aseos adaptados (al menos uno)	NO
Tiene vestuarios adaptados (al menos uno)	NO
Persona Usuaría espectadora	
Permite circulación exterior	SI
Permite circulación interior	NO
Tiene aseos adaptados (al menos uno)	NO
26. REGIMEN DE ACCESO	Libre pagando entrada
27. USUARIOS	Deportistas en general
28. EFICIENCIA ENERGETICA	
DISEÑO	
Bioclimático	NO
Ecoeficiente	NO
TRATAMIENTO DE RESIDUOS	NO
Previo a la recogida	NO
Separación	NO
INSTALACION PROPIA ENERGIA RENOVABLE	NO
Planta de generación propia	NO
Tipo de Generador	
GESTION DEL AGUA	NO
Superficie Regable (m2)	
Sistemas de ahorro	
CALIFICACION ENERGETICA DE EDIFICACIONES	
Tipo de Edificación 1	
Calificación Energética Edificación 1	
Tipo de Edificación 2	
Calificación Energética Edificación 2	
Tipo de Edificación 3	
Calificación Energética Edificación 3	
Tipo de Edificación 4	
Calificación Energética Edificación 4	
29. PROTECCIÓN CONTRA INCENDIOS	
Alumbrado de Emergencia	NO
Bocas de Incendios Equipadas	NO
Extintores Portátiles	NO
Detección	NO
30. PROPIEDAD	PROPIEDAD_PRIVADA
Nombre del propietario	REAL FEDERACIÓN ANDALUZA DE FÚTBOL
Propiedad Publica	
Administración General del Estado	
Administración Autonómica (Educativo)	
Administración Autonómica	
Administración Local (Educativo)	
Administración Local	
Propiedad Privada	DEPORTIVOS_EMPRESAS
Educativos	
Deportivos Asociativos	
Deportivos Empresas	SOCIEDADES_EMPRESARIALES_DEPORTIVAS
No Deportivos	
31. GESTIÓN	PROPIEDAD_PRIVADA
El gestor de la instalación es el mismo que el propietario	SI
Nombre del Gestor	REAL FEDERACIÓN ANDALUZA DE FÚTBOL
Gestión Publica	
Administración General del Estado	
Administración Autonómica (Educativo)	
Administración Autonómica	
Administración Local (Educativo)	
Administración Local	

JUNTA DE ANDALUCIA	ANEXO I
Rev. 06	FORMULARIO DE DATOS PARA SU INCORPORACIÓN AL INVENTARIO ANDALUZ DE INSTALACIONES Y EQUIPAMIENTOS DEPORTIVOS
TABLA 1 de 2	3. DATOS GENERALES DE LA INSTALACION
	3.1 ATRIBUTOS GENERALES
Gestión Privada	DEPORTIVOS_EMPRESAS
Educativos	
Deportivos Asociativos	
Deportivos Empresas	SOCIEDADES_EMPRESARIALES_DEPORTIVAS
No Deportivos	
32. OBSERVACIONES	

JUNTA DE ANDALUCIA	ANEXO I
Rev. 06	FORMULARIO DE DATOS PARA SU INCORPORACIÓN AL INVENTARIO ANDALUZ DE INSTALACIONES Y EQUIPAMIENTOS DEPORTIVOS
TABLA 1 de 2	3. DATOS GENERALES DE LA INSTALACION
	3.1 ATRIBUTOS GENERALES

CONSULTAR SITUACIÓN EN IAIED	Enlace para consulta de la situación en que se encuentra la instalación deportiva en el IAIED
-------------------------------------	---------------------------------------------------------------------------------------------------------------

1. CODIGO IEDA	20418
2. NOMBRE OFICIAL DE LA INSTALACION	CAMPO DE GOLF DEL TOYO
2. NOMBRE COMUN DE LA INSTALACION	ALBORAN GOLF
Numero de Espacios Deportivos	2
Numero de Espacios Complementarios	2
3. COMPLEJO POLIDEPORTIVO	NO
Nombre del Complejo	
4. DIRECCIÓN	Comprobar dirección en este enlace: http://www.callejeroandalucia.es/
Tipo de vía	CALLE
Nombre de vía	DE LOS JUEGOS DE BARCELONA
Numero	S/N
Calificador de Numero (Letra)	
Código Postal	4131
Complemento de Domicilio (Organización, residencial, ...)	
kilometro de vía	
Distrito Municipal	RETAMAR-04131
Barrio	RETAMAR-EL TOYO
Entidad de Población	RETAMAR
Referencia Catastral	0979301WF6707N0001PL
5. PROVINCIA	ALMERÍA
6. MUNICIPIO	Almería
7. ZONA DEPORTIVA	ZONAALMERIA
Zona Deportiva. Denominación PDIEDA	Aglomeración Urbana de Almería
8. AGRUPACION TERRITORIAL	NO
9. NUCLEO DE POBLACION (Solo ELAs)	NO
10. DISTRITO MUNICIPAL	RETAMAR-04131
11. BARRIO	RETAMAR- EL TOYO
12. EMPLAZAMIENTO EN ESPACIO NATURAL PROTEGIDO.	EMPLAZAMIENTO EN ESPACIO NATURAL PROTEGIDO. Comprobar el nombre del Espacio Natural en este enlace
Indicar espacio natural protegido	
13. LICENCIA DE ACTIVIDAD	SI
14. INSTALACION INTEGRADA EN EDIFICIO MULTIFUNCIONAL	NO
Indicar Edificio Multifuncional	
15. SE REUTILIZA O ADAPTA INSTALACION PREVIA	NO
Indicar Instalación Previa	
16. OTROS DATOS	
Teléfono Fijo	950 208 583
Teléfono Móvil	
Fax	950 208 583
Web	https://www.alborangolf.com/
Correo electrónico	alborangolf@alborangolf.com
17. COORDENADAS GEOGRÁFICAS, EN FORMATO DECIMAL. (Según el sistema de referencia geodésico global ETRS89, HUSO 30)	Para localizar las Coordenadas Geográficas pinchar en este enlace para acceder a la aplicación TELEGEO. Si saliera una página con error, pinchar en "Volver a localizador"
Coordenada Geográfica (Latitud)	36.845.778
Coordenada Geográfica (Longitud)	-2.318.438
18. INSTALACION PLURIMUNICIPAL	NO
Indicar Municipio mas importante	
19. PUBLICAR EN INTERNET	SI
20. AÑO DE INICIO DE ACTIVIDAD	2005
21. BAJA	NO
Fecha de baja:	
Motivo:	
22. CENTRO EDUCATIVO	
Pertenece a Centro Educativo	NO
Centro Publico/Privado	
Tipo de Centro Educativo	
Propiedad Centro Educativo	
Nivel de Enseñanza	
23. NIVEL DE DOTACION	RED ESPECIAL
24. SITUACION DE LA INSTALACION	URBANA

JUNTA DE ANDALUCIA	ANEXO I
Rev. 06	FORMULARIO DE DATOS PARA SU INCORPORACIÓN AL INVENTARIO ANDALUZ DE INSTALACIONES Y EQUIPAMIENTOS DEPORTIVOS
TABLA 1 de 2	3. DATOS GENERALES DE LA INSTALACION
	3.1 ATRIBUTOS GENERALES

25. ACCESIBILIDAD/SUPRESION DE BARRERAS ARQUITECTONICAS	SI
La instalación ha sido concebida como adaptada	SI
La instalación ha adaptado mediante reformas	NO
Persona Usuaria deportista	
Permite circulación exterior	SI
Permite circulación interior	SI
Tiene aseos adaptados (al menos uno)	NO
Tiene vestuarios adaptados (al menos uno)	NO
Persona Usuaria espectadora	
Permite circulación exterior	SI
Permite circulación interior	SI
Tiene aseos adaptados (al menos uno)	NO
26. REGIMEN DE ACCESO	Libre pagando entrada
27. USUARIOS	Deportistas en general
28. EFICIENCIA ENERGETICA	
DISEÑO	
Bioclimático	NO
Ecoeficiente	NO
TRATAMIENTO DE RESIDUOS	SI
Previo a la recogida	NO
Separación	SI
INSTALACION PROPIA ENERGIA RENOVABLE	NO
Planta de generación propia	
Tipo de Generador	
GESTION DEL AGUA	SI
Superficie Regable (m2)	
Sistemas de ahorro	
CALIFICACION ENERGETICA DE EDIFICACIONES	
Tipo de Edificación 1	
Calificación Energética Edificación 1	
Tipo de Edificación 2	
Calificación Energética Edificación 2	
Tipo de Edificación 3	
Calificación Energética Edificación 3	
Tipo de Edificación 4	
Calificación Energética Edificación 4	
29. PROTECCIÓN CONTRA INCENDIOS	
Alumbrado de Emergencia	NO
Bocas de Incendios Equipadas	NO
Extintores Portátiles	SI
Detección	SI
30. PROPIEDAD	PROPIEDAD_PUBLICA
Nombre del propietario	AYUNTAMIENTO DE ALMERÍA
Propiedad Publica	ADMINISTRACION_LOCAL_EDUCATIVO
Administración General del Estado	
Administración Autonómica (Educativo)	
Administración Autonómica	
Administración Local (Educativo)	
Administración Local	
Propiedad Privada	
Educativos	
Deportivos Asociativos	
Deportivos Empresas	
No Deportivos	
31. GESTIÓN	PROPIEDAD_PUBLICA
El gestor de la instalación es el mismo que el propietario	SI
Nombre del Gestor	AYUNTAMIENTO DE ALMERÍA
Gestión Publica	ADMINISTRACION_LOCAL_EDUCATIVO
Administración General del Estado	
Administración Autonómica (Educativo)	
Administración Autonómica	
Administración Local (Educativo)	AYUNTAMIENTO
Administración Local	

JUNTA DE ANDALUCIA	ANEXO I
Rev. 06	FORMULARIO DE DATOS PARA SU INCORPORACIÓN AL INVENTARIO ANDALUZ DE INSTALACIONES Y EQUIPAMIENTOS DEPORTIVOS
TABLA 1 de 2	3. DATOS GENERALES DE LA INSTALACION
	3.1 ATRIBUTOS GENERALES
Gestión Privada	
Educativos	
Deportivos Asociativos	
Deportivos Empresas	
No Deportivos	
32. OBSERVACIONES	

JUNTA DE ANDALUCIA	ANEXO I
Rev. 06	FORMULARIO DE DATOS PARA SU INCORPORACIÓN AL INVENTARIO ANDALUZ DE INSTALACIONES Y EQUIPAMIENTOS DEPORTIVOS
TABLA 1 de 2	3. DATOS GENERALES DE LA INSTALACION
	3.1 ATRIBUTOS GENERALES

CONSULTAR SITUACIÓN EN IAIED	Enlace para consulta de la situación en que se encuentra la instalación deportiva en el IAIED
-------------------------------------	---------------------------------------------------------------------------------------------------------------

1. CODIGO IEDA	
2. NOMBRE OFICIAL DE LA INSTALACION	CAMPO MUNICIPAL DE BÉISBOL
2. NOMBRE COMUN DE LA INSTALACION	CAMPO DE BÉISBOL
Numero de Espacios Deportivos	1
Numero de Espacios Complementarios	0
3. COMPLEJO POLIDEPORTIVO	NO
Nombre del Complejo	
4. DIRECCIÓN	Comprobar dirección en este enlace: http://www.callejerodeandalucia.es/
Tipo de vía	CALLE
Nombre de vía	FRANCISCO RABAL
Numero	S/N
Calificador de Numero (Letra)	
Código Postal	4007
Complemento de Domicilio (Organización, residencial, ...)	
kilometro de vía	
Distrito Municipal	CIUDAD DE ALMERIA-04007
Barrio	VEGA DE ACA
Entidad de Población	ALMERIA
Referencia Catastral	9964910WF4796S0001UX
5. PROVINCIA	ALMERÍA
6. MUNICIPIO	Almería
7. ZONA DEPORTIVA	ZONAALMERIA
Zona Deportiva. Denominación PDIEDA	Aglomeración Urbana de Almería
8. AGRUPACION TERRITORIAL	NO
9. NUCLEO DE POBLACION (Solo ELAs)	NO
10. DISTRITO MUNICIPAL	CIUDAD DE ALMERIA-04007
11. BARRIO	VEGA DE ACA
12. EMPLAZAMIENTO EN ESPACIO NATURAL PROTEGIDO.	EMPLAZAMIENTO EN ESPACIO NATURAL PROTEGIDO. Comprobar el nombre del Espacio Natural en este enlace
Indicar espacio natural protegido	
13. LICENCIA DE ACTIVIDAD	SI
14. INSTALACION INTEGRADA EN EDIFICIO MULTIFUNCIONAL	NO
Indicar Edificio Multifuncional	
15. SE REUTILIZA O ADAPTA INSTALACION PREVIA	NO
Indicar Instalación Previa	
16. OTROS DATOS	
Teléfono Fijo	950 332100
Teléfono Móvil	
Fax	
Web	https://www.almeriaciudad.es/pmd/
Correo electrónico	pmd@aytoalmeria.es
17. COORDENADAS GEOGRÁFICAS, EN FORMATO DECIMAL. (Según el sistema de referencia geodésico global ETRS89, HUSO 30)	Para localizar las Coordenadas Geográficas pinchar en este enlace para acceder a la aplicación TELEGEO. Si saliera una página con error, pinchar en "Volver a localizador"
Coordenada Geográfica (Latitud)	36.831.154
Coordenada Geográfica (Longitud)	-2.440.668
18. INSTALACION PLURIMUNICIPAL	NO
Indicar Municipio mas importante	
19. PUBLICAR EN INTERNET	SI
20. AÑO DE INICIO DE ACTIVIDAD	2019
21. BAJA	NO
Fecha de baja:	
Motivo:	
22. CENTRO EDUCATIVO	
Pertenece a Centro Educativo	NO
Centro Publico/Privado	
Tipo de Centro Educativo	
Propiedad Centro Educativo	
Nivel de Enseñanza	
23. NIVEL DE DOTACION	RED BASICA
24. SITUACION DE LA INSTALACION	URBANA

JUNTA DE ANDALUCIA	ANEXO I
Rev. 06	FORMULARIO DE DATOS PARA SU INCORPORACIÓN AL INVENTARIO ANDALUZ DE INSTALACIONES Y EQUIPAMIENTOS DEPORTIVOS
TABLA 1 de 2	3. DATOS GENERALES DE LA INSTALACION
	3.1 ATRIBUTOS GENERALES

25. ACCESIBILIDAD/SUPRESION DE BARRERAS ARQUITECTONICAS	SI
La instalación ha sido concebida como adaptada	SI
La instalación ha adaptado mediante reformas	NO
Persona Usuaria deportista	
Permite circulación exterior	SI
Permite circulación interior	SI
Tiene aseos adaptados (al menos uno)	NO
Tiene vestuarios adaptados (al menos uno)	NO
Persona Usuaria espectadora	
Permite circulación exterior	SI
Permite circulación interior	SI
Tiene aseos adaptados (al menos uno)	NO
26. REGIMEN DE ACCESO	Libre pagando cuota de abono o socio
27. USUARIOS	Deportistas de Competicion
28. EFICIENCIA ENERGETICA	
DISEÑO	
Bioclimático	NO
Ecoeficiente	NO
TRATAMIENTO DE RESIDUOS	NO
Previo a la recogida	NO
Separación	NO
INSTALACION PROPIA ENERGIA RENOVABLE	NO
Planta de generación propia	NO
Tipo de Generador	
GESTION DEL AGUA	NO
Superficie Regable (m2)	
Sistemas de ahorro	
CALIFICACION ENERGETICA DE EDIFICACIONES	
Tipo de Edificación 1	
Calificación Energética Edificación 1	
Tipo de Edificación 2	
Calificación Energética Edificación 2	
Tipo de Edificación 3	
Calificación Energética Edificación 3	
Tipo de Edificación 4	
Calificación Energética Edificación 4	
29. PROTECCIÓN CONTRA INCENDIOS	
Alumbrado de Emergencia	NO
Bocas de Incendios Equipadas	NO
Extintores Portátiles	NO
Detección	NO
30. PROPIEDAD	PROPIEDAD_PUBLICA
Nombre del propietario	AYUNTAMIENTO DE ALMERÍA
Propiedad Publica	ADMINISTRACION_LOCAL_EDUCATIVO
Administración General del Estado	
Administración Autonómica (Educativo)	
Administración Autonómica	
Administración Local (Educativo)	
Administración Local	AYUNTAMIENTO
Propiedad Privada	
Educativos	
Deportivos Asociativos	
Deportivos Empresas	
No Deportivos	
31. GESTIÓN	PROPIEDAD_PUBLICA
El gestor de la instalación es el mismo que el propietario	SI
Nombre del Gestor	AYUNTAMIENTO DE ALMERÍA
Gestión Publica	ADMINISTRACION_LOCAL_EDUCATIVO
Administración General del Estado	
Administración Autonómica (Educativo)	
Administración Autonómica	
Administración Local (Educativo)	
Administración Local	AYUNTAMIENTO

JUNTA DE ANDALUCIA	ANEXO I
Rev. 06	FORMULARIO DE DATOS PARA SU INCORPORACIÓN AL INVENTARIO ANDALUZ DE INSTALACIONES Y EQUIPAMIENTOS DEPORTIVOS
TABLA 1 de 2	3. DATOS GENERALES DE LA INSTALACION
	3.1 ATRIBUTOS GENERALES
Gestión Privada	
Educativos	
Deportivos Asociativos	
Deportivos Empresas	
No Deportivos	
32. OBSERVACIONES	

JUNTA DE ANDALUCÍA	ANEXO I
Rev. 06	FORMULARIO DE DATOS PARA SU INCORPORACIÓN AL INVENTARIO ANDALUZ DE INSTALACIONES Y EQUIPAMIENTOS DEPORTIVOS
TABLA 1 de 2	3. DATOS GENERALES DE LA INSTALACION
	3.1 ATRIBUTOS GENERALES

CONSULTAR SITUACIÓN EN IAIED	Enlace para consulta de la situación en que se encuentra la instalación deportiva en el IAIED
-------------------------------------	---------------------------------------------------------------------------------------------------------------

1. CODIGO IEDA	
2. NOMBRE OFICIAL DE LA INSTALACION	CARRIL BICI
2. NOMBRE COMUN DE LA INSTALACION	CARRIL BICI
Numero de Espacios Deportivos	1
Numero de Espacios Complementarios	0
3. COMPLEJO POLIDEPORTIVO	NO
Nombre del Complejo	
4. DIRECCIÓN	Comprobar dirección en este enlace: http://www.callejerodeandalucia.es/
Tipo de vía	AVENIDA
Nombre de vía	FEDERICO GARCÍA LORCA
Numero	S/N
Calificador de Numero (Letra)	
Código Postal	4004
Complemento de Domicilio (Organización, residencial, ...)	
kilometro de vía	
Distrito Municipal	CIUDAD DE ALMERÍA-04004
Barrio	CENTRO-RAMBLA
Entidad de Población	ALMERÍA
Referencia Catastral	
5. PROVINCIA	ALMERÍA
6. MUNICIPIO	Almería
7. ZONA DEPORTIVA	ZONAALMERIA
Zona Deportiva. Denominación PDIEDA	Aglomeración Urbana de Almería
8. AGRUPACION TERRITORIAL	NO
9. NUCLEO DE POBLACION (Solo ELAs)	NO
10. DISTRITO MUNICIPAL	CIUDAD DE ALMERÍA-04004
11. BARRIO	CENTRO-RAMBLA
12. EMPLAZAMIENTO EN ESPACIO NATURAL PROTEGIDO.	EMPLAZAMIENTO EN ESPACIO NATURAL PROTEGIDO. Comprobar el nombre del Espacio Natural en este enlace
Indicar espacio natural protegido	
13. LICENCIA DE ACTIVIDAD	SI
14. INSTALACION INTEGRADA EN EDIFICIO MULTIFUNCIONAL	NO
Indicar Edificio Multifuncional	
15. SE REUTILIZA O ADAPTA INSTALACION PREVIA	NO
Indicar Instalación Previa	
16. OTROS DATOS	
Teléfono Fijo	950 332100
Teléfono Móvil	
Fax	
Web	https://www.almeriaciudad.es/pmd/
Correo electrónico	pmd@aytoalmeria.es
17. COORDENADAS GEOGRÁFICAS, EN FORMATO DECIMAL. (Según el sistema de referencia geodésico global ETRS89, HUSO 30)	Para localizar las Coordenadas Geográficas pinchar en este enlace para acceder a la aplicación TELEGEO. Si saliera una página con error, pinchar en "Volver a localizador"
Coordenada Geográfica (Latitud)	36.835.290
Coordenada Geográfica (Longitud)	-2.461.880
18. INSTALACION PLURIMUNICIPAL	NO
Indicar Municipio mas importante	
19. PUBLICAR EN INTERNET	
20. AÑO DE INICIO DE ACTIVIDAD	2014
21. BAJA	NO
Fecha de baja:	
Motivo:	
22. CENTRO EDUCATIVO	
Pertenece a Centro Educativo	NO
Centro Publico/Privado	
Tipo de Centro Educativo	
Propiedad Centro Educativo	
Nivel de Enseñanza	
23. NIVEL DE DOTACION	RED BASICA
24. SITUACION DE LA INSTALACION	URBANA

JUNTA DE ANDALUCIA	ANEXO I
Rev. 06	FORMULARIO DE DATOS PARA SU INCORPORACIÓN AL INVENTARIO ANDALUZ DE INSTALACIONES Y EQUIPAMIENTOS DEPORTIVOS
TABLA 1 de 2	3. DATOS GENERALES DE LA INSTALACION
	3.1 ATRIBUTOS GENERALES
25.ACSESIBILIDAD/SUPRESION DE BARRERAS ARQUITECTONICAS	
La instalación ha sido concebida como adaptada	
La instalación ha adaptado mediante reformas	
Persona Usuaría deportista	
Permite circulación exterior	
Permite circulación interior	
Tiene aseos adaptados (al menos uno)	
Tiene vestuarios adaptados (al menos uno)	
Persona Usuaría espectadora	
Permite circulación exterior	
Permite circulación interior	
Tiene aseos adaptados (al menos uno)	
26. REGIMEN DE ACCESO	Libre gratuito
27. USUARIOS	Deportistas en general
28. EFICIENCIA ENERGETICA	
DISEÑO	
Bioclimático	
Ecoeficiente	
TRATAMIENTO DE RESIDUOS	
Previo a la recogida	
Separación	
INSTALACION PROPIA ENERGIA RENOVABLE	
Planta de generación propia	
Tipo de Generador	
GESTION DEL AGUA	
Superficie Regable (m2)	
Sistemas de ahorro	
CALIFICACION ENERGETICA DE EDIFICACIONES	
Tipo de Edificación 1	
Calificación Energética Edificación 1	
Tipo de Edificación 2	
Calificación Energética Edificación 2	
Tipo de Edificación 3	
Calificación Energética Edificación 3	
Tipo de Edificación 4	
Calificación Energética Edificación 4	
29. PROTECCIÓN CONTRA INCENDIOS	
Alumbrado de Emergencia	
Bocas de Incendios Equipadas	
Extintores Portátiles	
Detección	
30. PROPIEDAD	PROPIEDAD_PUBLICA
Nombre del propietario	AYUNTAMIENTO DE ALMERÍA
Propiedad Publica	ADMINISTRACION_LOCAL_EDUCATIVO
Administración General del Estado	
Administración Autonómica (Educativo)	
Administración Autonómica	
Administración Local (Educativo)	
Administración Local	
Propiedad Privada	
Educativos	
Deportivos Asociativos	
Deportivos Empresas	
No Deportivos	
31. GESTIÓN	PROPIEDAD_PUBLICA
El gestor de la instalación es el mismo que el propietario	SI
Nombre del Gestor	AYUNTAMIENTO DE ALMERÍA
Gestión Publica	ADMINISTRACION_LOCAL_EDUCATIVO
Administración General del Estado	
Administración Autonómica (Educativo)	
Administración Autonómica	
Administración Local (Educativo)	
Administración Local	AYUNTAMIENTO

JUNTA DE ANDALUCIA	ANEXO I
Rev. 06	FORMULARIO DE DATOS PARA SU INCORPORACIÓN AL INVENTARIO ANDALUZ DE INSTALACIONES Y EQUIPAMIENTOS DEPORTIVOS
TABLA 1 de 2	3. DATOS GENERALES DE LA INSTALACION
	3.1 ATRIBUTOS GENERALES
Gestión Privada	
Educativos	
Deportivos Asociativos	
Deportivos Empresas	
No Deportivos	
32. OBSERVACIONES	

JUNTA DE ANDALUCIA	ANEXO I
Rev. 06	FORMULARIO DE DATOS PARA SU INCORPORACIÓN AL INVENTARIO ANDALUZ DE INSTALACIONES Y EQUIPAMIENTOS DEPORTIVOS
TABLA 1 de 2	3. DATOS GENERALES DE LA INSTALACION
	3.1 ATRIBUTOS GENERALES

CONSULTAR SITUACIÓN EN IAIED	Enlace para consulta de la situación en que se encuentra la instalación deportiva en el IAIED
-------------------------------------	---------------------------------------------------------------------------------------------------------------

1. CODIGO IEDA	8598
2. NOMBRE OFICIAL DE LA INSTALACION	CCE LA SALLE-CHOCILLAS
2. NOMBRE COMUN DE LA INSTALACION	COLEGIO LA SALLE-CHOCILLAS
Numero de Espacios Deportivos	5
Numero de Espacios Complementarios	3
3. COMPLEJO POLIDEPORTIVO	NO
Nombre del Complejo	
4. DIRECCIÓN	Comprobar dirección en este enlace: http://www.callejerodeandalucia.es/
Tipo de vía	CAMINO
Nombre de vía	DEL ROMERO
Numero	205
Calificador de Numero (Letra)	
Código Postal	4009
Complemento de Domicilio (Organización, residencial, ...)	
kilometro de vía	
Distrito Municipal	CIUDAD DE ALMERIA-04009
Barrio	CHOCILLAS
Entidad de Población	ALMERIA
Referencia Catastral	0087501WF5708N0001MQ
5. PROVINCIA	ALMERÍA
6. MUNICIPIO	Almería
7. ZONA DEPORTIVA	ZONAALMERIA
Zona Deportiva. Denominación PDIEDA	Aglomeración Urbana de Almería
8. AGRUPACION TERRITORIAL	NO
9. NUCLEO DE POBLACION (Solo ELAs)	NO
10. DISTRITO MUNICIPAL	CIUDAD DE ALMERIA-04009
11. BARRIO	CHOCILLAS
12. EMPLAZAMIENTO EN ESPACIO NATURAL PROTEGIDO.	EMPLAZAMIENTO EN ESPACIO NATURAL PROTEGIDO. Comprobar el nombre del Espacio Natural en este enlace
Indicar espacio natural protegido	
13. LICENCIA DE ACTIVIDAD	SI
14. INSTALACION INTEGRADA EN EDIFICIO MULTIFUNCIONAL	NO
Indicar Edificio Multifuncional	
15. SE REUTILIZA O ADAPTA INSTALACION PREVIA	NO
Indicar Instalación Previa	
16. OTROS DATOS	
Teléfono Fijo	950 14 99 76
Teléfono Móvil	
Fax	
Web	https://lasallechocillas.com/
Correo electrónico	secretariachocillas@lasalleandalucia.net
17. COORDENADAS GEOGRÁFICAS, EN FORMATO DECIMAL. (Según el sistema de referencia geodésico global ETRS89, HUSO 30)	Para localizar las Coordenadas Geográficas pinchar en este enlace para acceder a la aplicación TELEGEO. Si saliera una página con error, pinchar en "Volver a localizador"
Coordenada Geográfica (Latitud)	36.851.389
Coordenada Geográfica (Longitud)	-2.439.782
18. INSTALACION PLURIMUNICIPAL	NO
Indicar Municipio mas importante	
19. PUBLICAR EN INTERNET	SI
20. AÑO DE INICIO DE ACTIVIDAD	1950
21. BAJA	NO
Fecha de baja:	
Motivo:	
22. CENTRO EDUCATIVO	
Pertenece a Centro Educativo	SI
Centro Publico/Privado	CENTRO_PRIVADO
Tipo de Centro Educativo	Colegio privado concertado
Propiedad Centro Educativo	PROPIEDAD_PRIVADA
Nivel de Enseñanza	Enseñanza Secundaria Obligatoria (ESO)
23. NIVEL DE DOTACION	RED COMPLEMENTARIA
24. SITUACION DE LA INSTALACION	URBANA

JUNTA DE ANDALUCIA	ANEXO I
Rev. 06	FORMULARIO DE DATOS PARA SU INCORPORACIÓN AL INVENTARIO ANDALUZ DE INSTALACIONES Y EQUIPAMIENTOS DEPORTIVOS
TABLA 1 de 2	3. DATOS GENERALES DE LA INSTALACION
	3.1 ATRIBUTOS GENERALES

25. ACCESIBILIDAD/SUPRESION DE BARRERAS ARQUITECTONICAS	SI
La instalación ha sido concebida como adaptada	NO
La instalación ha adaptado mediante reformas	SI
Persona Usuaria deportista	
Permite circulación exterior	SI
Permite circulación interior	SI
Tiene aseos adaptados (al menos uno)	SI
Tiene vestuarios adaptados (al menos uno)	SI
Persona Usuaria espectadora	
Permite circulación exterior	NO
Permite circulación interior	NO
Tiene aseos adaptados (al menos uno)	NO
26. REGIMEN DE ACCESO	Restringido a alumnos
27. USUARIOS	Escolares
28. EFICIENCIA ENERGETICA	
DISEÑO	
Bioclimático	NO
Ecoeficiente	NO
TRATAMIENTO DE RESIDUOS	SI
Previo a la recogida	NO
Separación	SI
INSTALACION PROPIA ENERGIA RENOVABLE	NO
Planta de generación propia	NO
Tipo de Generador	
GESTION DEL AGUA	NO
Superficie Regable (m2)	
Sistemas de ahorro	
CALIFICACION ENERGETICA DE EDIFICACIONES	
Tipo de Edificación 1	
Calificación Energética Edificación 1	
Tipo de Edificación 2	
Calificación Energética Edificación 2	
Tipo de Edificación 3	
Calificación Energética Edificación 3	
Tipo de Edificación 4	
Calificación Energética Edificación 4	
29. PROTECCIÓN CONTRA INCENDIOS	
Alumbrado de Emergencia	SI
Bocas de Incendios Equipadas	SI
Extintores Portátiles	SI
Detección	SI
30. PROPIEDAD	PROPIEDAD_PRIVADA
Nombre del propietario	PASTORAL LOCAL
Propiedad Publica	
Administración General del Estado	
Administración Autonómica (Educativo)	
Administración Autonómica	
Administración Local (Educativo)	
Administración Local	
Propiedad Privada	EDUCATIVOS
Educativos	RELIGIOSOS
Deportivos Asociativos	
Deportivos Empresas	
No Deportivos	
31. GESTIÓN	PROPIEDAD_PRIVADA
El gestor de la instalación es el mismo que el propietario	SI
Nombre del Gestor	PASTORAL LOCAL
Gestión Publica	
Administración General del Estado	
Administración Autonómica (Educativo)	
Administración Autonómica	
Administración Local (Educativo)	
Administración Local	

JUNTA DE ANDALUCIA	ANEXO I
Rev. 06	FORMULARIO DE DATOS PARA SU INCORPORACIÓN AL INVENTARIO ANDALUZ DE INSTALACIONES Y EQUIPAMIENTOS DEPORTIVOS
TABLA 1 de 2	3. DATOS GENERALES DE LA INSTALACION
	3.1 ATRIBUTOS GENERALES
Gestión Privada	EDUCATIVOS
Educativos	RELIGIOSOS
Deportivos Asociativos	
Deportivos Empresas	
No Deportivos	
32. OBSERVACIONES	

JUNTA DE ANDALUCIA	ANEXO I
Rev. 06	FORMULARIO DE DATOS PARA SU INCORPORACIÓN AL INVENTARIO ANDALUZ DE INSTALACIONES Y EQUIPAMIENTOS DEPORTIVOS
TABLA 1 de 2	3. DATOS GENERALES DE LA INSTALACION
	3.1 ATRIBUTOS GENERALES

CONSULTAR SITUACIÓN EN IAIED	Enlace para consulta de la situación en que se encuentra la instalación deportiva en el IAIED
-------------------------------------	---------------------------------------------------------------------------------------------------------------

1. CODIGO IEDA	
2. NOMBRE OFICIAL DE LA INSTALACION	CCE NUESTRA SEÑORA DE EL MILAGRO
2. NOMBRE COMUN DE LA INSTALACION	EL MILAGRO
Numero de Espacios Deportivos	1
Numero de Espacios Complementarios	3
3. COMPLEJO POLIDEPORTIVO	NO
Nombre del Complejo	
4. DIRECCIÓN	Comprobar dirección en este enlace: http://www.callejorodeandalucia.es/
Tipo de vía	PLAZA
Nombre de vía	DE LA VIRGEN DEL MAR
Numero	2
Calificador de Numero (Letra)	
Código Postal	4001
Complemento de Domicilio (Organización, residencial, ...)	
kilometro de vía	
Distrito Municipal	CIUDAD DE ALMERIA-04001
Barrio	CENTRO-PASEO
Entidad de Población	ALMERIA
Referencia Catastral	7871207WF4777S0001RI
5. PROVINCIA	ALMERÍA
6. MUNICIPIO	Almería
7. ZONA DEPORTIVA	ZONAALMERIA
Zona Deportiva. Denominación PDIEDA	Aglomeración Urbana de Almería
8. AGRUPACION TERRITORIAL	NO
9. NUCLEO DE POBLACION (Solo ELAs)	NO
10. DISTRITO MUNICIPAL	CIUDAD DE ALMERIA-04001
11. BARRIO	CENTRO-PASEO
12. EMPLAZAMIENTO EN ESPACIO NATURAL PROTEGIDO.	EMPLAZAMIENTO EN ESPACIO NATURAL PROTEGIDO. Comprobar el nombre del Espacio Natural en este enlace
Indicar espacio natural protegido	
13. LICENCIA DE ACTIVIDAD	SI
14. INSTALACION INTEGRADA EN EDIFICIO MULTIFUNCIONAL	NO
Indicar Edificio Multifuncional	
15. SE REUTILIZA O ADAPTA INSTALACION PREVIA	NO
Indicar Instalación Previa	
16. OTROS DATOS	
Teléfono Fijo	950 23 35 00
Teléfono Móvil	
Fax	950 230 363
Web	http://colegioelmilagro.net/
Correo electrónico	
17. COORDENADAS GEOGRÁFICAS, EN FORMATO DECIMAL. (Según el sistema de referencia geodésico global ETRS89, HUSO 30)	Para localizar las Coordenadas Geográficas pinchar en este enlace para acceder a la aplicación TELEGEO. Si saliera una página con error, pinchar en "Volver a localizador"
Coordenada Geográfica (Latitud)	36.837.516
Coordenada Geográfica (Longitud)	-2.464.811
18. INSTALACION PLURIMUNICIPAL	NO
Indicar Municipio mas importante	
19. PUBLICAR EN INTERNET	SI
20. AÑO DE INICIO DE ACTIVIDAD	1960
21. BAJA	NO
Fecha de baja:	
Motivo:	
22. CENTRO EDUCATIVO	
Pertenece a Centro Educativo	SI
Centro Publico/Privado	CENTRO_PRIVADO
Tipo de Centro Educativo	Colegio privado concertado
Propiedad Centro Educativo	PROPIEDAD_PRIVADA
Nivel de Enseñanza	Enseñanza Secundaria Obligatoria (ESO)
23. NIVEL DE DOTACION	RED BASICA
24. SITUACION DE LA INSTALACION	URBANA

JUNTA DE ANDALUCIA	ANEXO I
Rev. 06	FORMULARIO DE DATOS PARA SU INCORPORACIÓN AL INVENTARIO ANDALUZ DE INSTALACIONES Y EQUIPAMIENTOS DEPORTIVOS
TABLA 1 de 2	3. DATOS GENERALES DE LA INSTALACION
	3.1 ATRIBUTOS GENERALES

25. ACCESIBILIDAD/SUPRESION DE BARRERAS ARQUITECTONICAS	SI
La instalación ha sido concebida como adaptada	NO
La instalación ha adaptado mediante reformas	SI
Persona Usuaria deportista	
Permite circulación exterior	SI
Permite circulación interior	SI
Tiene aseos adaptados (al menos uno)	SI
Tiene vestuarios adaptados (al menos uno)	SI
Persona Usuaria espectadora	
Permite circulación exterior	NO
Permite circulación interior	NO
Tiene aseos adaptados (al menos uno)	NO
26. REGIMEN DE ACCESO	Restringido a alumnos
27. USUARIOS	Escolares
28. EFICIENCIA ENERGETICA	
DISEÑO	
Bioclimático	NO
Ecoeficiente	NO
TRATAMIENTO DE RESIDUOS	SI
Previo a la recogida	NO
Separación	SI
INSTALACION PROPIA ENERGIA RENOVABLE	NO
Planta de generación propia	NO
Tipo de Generador	
GESTION DEL AGUA	NO
Superficie Regable (m2)	
Sistemas de ahorro	
CALIFICACION ENERGETICA DE EDIFICACIONES	
Tipo de Edificación 1	
Calificación Energética Edificación 1	
Tipo de Edificación 2	
Calificación Energética Edificación 2	
Tipo de Edificación 3	
Calificación Energética Edificación 3	
Tipo de Edificación 4	
Calificación Energética Edificación 4	
29. PROTECCIÓN CONTRA INCENDIOS	
Alumbrado de Emergencia	SI
Bocas de Incendios Equipadas	SI
Extintores Portátiles	SI
Detección	SI
30. PROPIEDAD	PROPIEDAD_PRIVADA
Nombre del propietario	FUNDACIÓN MARILLAC
Propiedad Publica	
Administración General del Estado	
Administración Autonómica (Educativo)	
Administración Autonómica	
Administración Local (Educativo)	
Administración Local	
Propiedad Privada	EDUCATIVOS
Educativos	RELIGIOSOS
Deportivos Asociativos	
Deportivos Empresas	
No Deportivos	
31. GESTIÓN	PROPIEDAD_PRIVADA
El gestor de la instalación es el mismo que el propietario	SI
Nombre del Gestor	FUNDACIÓN MARILLAC
Gestión Publica	
Administración General del Estado	
Administración Autonómica (Educativo)	
Administración Autonómica	
Administración Local (Educativo)	
Administración Local	

JUNTA DE ANDALUCIA	ANEXO I
Rev. 06	FORMULARIO DE DATOS PARA SU INCORPORACIÓN AL INVENTARIO ANDALUZ DE INSTALACIONES Y EQUIPAMIENTOS DEPORTIVOS
TABLA 1 de 2	3. DATOS GENERALES DE LA INSTALACION
	3.1 ATRIBUTOS GENERALES
Gestión Privada	EDUCATIVOS
Educativos	RELIGIOSOS
Deportivos Asociativos	
Deportivos Empresas	
No Deportivos	
32. OBSERVACIONES	

JUNTA DE ANDALUCÍA	ANEXO I
Rev. 06	FORMULARIO DE DATOS PARA SU INCORPORACIÓN AL INVENTARIO ANDALUZ DE INSTALACIONES Y EQUIPAMIENTOS DEPORTIVOS
TABLA 1 de 2	3. DATOS GENERALES DE LA INSTALACION
	3.1 ATRIBUTOS GENERALES

CONSULTAR SITUACIÓN EN IAIED	Enlace para consulta de la situación en que se encuentra la instalación deportiva en el IAIED
-------------------------------------	---------------------------------------------------------------------------------------------------------------

1. CODIGO IEDA	
2. NOMBRE OFICIAL DE LA INSTALACION	COMPLEJO DEPORTIVO MUNICIPAL BARRIO DE LOS ÁNGELES
2. NOMBRE COMUN DE LA INSTALACION	CAMPO DE FÚTBOL DEL ORIENTE
Numero de Espacios Deportivos	6
Numero de Espacios Complementarios	0
3. COMPLEJO POLIDEPORTIVO	SI
Nombre del Complejo	COMPLEJO DEPORTIVO MUNICIPAL BARRIO DE LOS ÁNGELES
4. DIRECCIÓN	Comprobar dirección en este enlace: http://www.callejerodeandalucia.es/
Tipo de vía	CALLE
Nombre de vía	MORATO
Numero	
Calificador de Numero (Letra)	
Código Postal	4008
Complemento de Domicilio (Organización, residencial, ...)	
kilometro de vía	
Distrito Municipal	CIUDAD DE ALMERÍA-04008
Barrio	LOS ÁNGELES
Entidad de Población	ALMERÍA
Referencia Catastral	7287501WF4778N0001YJ
5. PROVINCIA	ALMERÍA
6. MUNICIPIO	Almería
7. ZONA DEPORTIVA	ZONAALMERIA
Zona Deportiva. Denominación PDIEDA	Aglomeración Urbana de Almería
8. AGRUPACION TERRITORIAL	NO
9. NUCLEO DE POBLACION (Solo ELAs)	NO
10. DISTRITO MUNICIPAL	CIUDAD DE ALMERÍA-04008
11. BARRIO	LOS ÁNGELES
12. EMPLAZAMIENTO EN ESPACIO NATURAL PROTEGIDO.	EMPLAZAMIENTO EN ESPACIO NATURAL PROTEGIDO. Comprobar el nombre del Espacio Natural en este enlace
Indicar espacio natural protegido	
13. LICENCIA DE ACTIVIDAD	SI
14. INSTALACION INTEGRADA EN EDIFICIO MULTIFUNCIONAL	NO
Indicar Edificio Multifuncional	
15. SE REUTILIZA O ADAPTA INSTALACION PREVIA	NO
Indicar Instalación Previa	
16. OTROS DATOS	
Teléfono Fijo	950 332100
Teléfono Móvil	
Fax	
Web	https://www.almeriaciudad.es/pmd/
Correo electrónico	pmd@aytoalmeria.es
17. COORDENADAS GEOGRÁFICAS, EN FORMATO DECIMAL. (Según el sistema de referencia geodésico global ETRS89, HUSO 30)	Para localizar las Coordenadas Geográficas pinchar en este enlace para acceder a la aplicación TELEGEO. Si saliera una página con error, pinchar en "Volver a localizador"
Coordenada Geográfica (Latitud)	36.851.700
Coordenada Geográfica (Longitud)	-2.470.160
18. INSTALACION PLURIMUNICIPAL	NO
Indicar Municipio mas importante	
19. PUBLICAR EN INTERNET	SI
20. AÑO DE INICIO DE ACTIVIDAD	
21. BAJA	NO
Fecha de baja:	
Motivo:	
22. CENTRO EDUCATIVO	
Pertenece a Centro Educativo	NO
Centro Publico/Privado	
Tipo de Centro Educativo	
Propiedad Centro Educativo	
Nivel de Enseñanza	
23. NIVEL DE DOTACION	RED BASICA
24. SITUACION DE LA INSTALACION	URBANA

JUNTA DE ANDALUCIA	ANEXO I
Rev. 06	FORMULARIO DE DATOS PARA SU INCORPORACIÓN AL INVENTARIO ANDALUZ DE INSTALACIONES Y EQUIPAMIENTOS DEPORTIVOS
TABLA 1 de 2	3. DATOS GENERALES DE LA INSTALACION
	3.1 ATRIBUTOS GENERALES

25.ACSESIBILIDAD/SUPRESION DE BARRERAS ARQUITECTONICAS	SI
La instalación ha sido concebida como adaptada	SI
La instalación ha adaptado mediante reformas	NO
Persona Usuaría deportista	
Permite circulación exterior	SI
Permite circulación interior	SI
Tiene aseos adaptados (al menos uno)	SI
Tiene vestuarios adaptados (al menos uno)	SI
Persona Usuaría espectadora	
Permite circulación exterior	SI
Permite circulación interior	NO
Tiene aseos adaptados (al menos uno)	SI
26. REGIMEN DE ACCESO	Libre pagando entrada
27. USUARIOS	Deportistas en general
28. EFICIENCIA ENERGETICA	
DISEÑO	
Bioclimático	NO
Ecoeficiente	NO
TRATAMIENTO DE RESIDUOS	SI
Previo a la recogida	NO
Separación	SI
INSTALACION PROPIA ENERGIA RENOVABLE	SI
Planta de generación propia	SI
Tipo de Generador	Placa solar fotovoltaica
GESTION DEL AGUA	NO
Superficie Regable (m2)	
Sistemas de ahorro	
CALIFICACION ENERGETICA DE EDIFICACIONES	
Tipo de Edificación 1	
Calificación Energética Edificación 1	
Tipo de Edificación 2	
Calificación Energética Edificación 2	
Tipo de Edificación 3	
Calificación Energética Edificación 3	
Tipo de Edificación 4	
Calificación Energética Edificación 4	
29. PROTECCIÓN CONTRA INCENDIOS	
Alumbrado de Emergencia	SI
Bocas de Incendios Equipadas	SI
Extintores Portátiles	SI
Detección	SI
30. PROPIEDAD	PROPIEDAD_PUBLICA
Nombre del propietario	AYUNTAMIENTO DE ALMERÍA
Propiedad Publica	ADMINISTRACION_LOCAL_EDUCATIVO
Administración General del Estado	
Administración Autonómica (Educativo)	
Administración Autonómica	
Administración Local (Educativo)	
Administración Local	AYUNTAMIENTO
Propiedad Privada	
Educativos	
Deportivos Asociativos	
Deportivos Empresas	
No Deportivos	
31. GESTIÓN	PROPIEDAD_PUBLICA
El gestor de la instalación es el mismo que el propietario	SI
Nombre del Gestor	AYUNTAMIENTO DE ALMERÍA
Gestión Publica	ADMINISTRACION_LOCAL_EDUCATIVO
Administración General del Estado	
Administración Autonómica (Educativo)	
Administración Autonómica	
Administración Local (Educativo)	
Administración Local	AYUNTAMIENTO

JUNTA DE ANDALUCIA	ANEXO I
Rev. 06	FORMULARIO DE DATOS PARA SU INCORPORACIÓN AL INVENTARIO ANDALUZ DE INSTALACIONES Y EQUIPAMIENTOS DEPORTIVOS
TABLA 1 de 2	3. DATOS GENERALES DE LA INSTALACION
	3.1 ATRIBUTOS GENERALES
Gestión Privada	
Educativos	
Deportivos Asociativos	
Deportivos Empresas	
No Deportivos	
32. OBSERVACIONES	

JUNTA DE ANDALUCÍA	ANEXO I
Rev. 06	FORMULARIO DE DATOS PARA SU INCORPORACIÓN AL INVENTARIO ANDALUZ DE INSTALACIONES Y EQUIPAMIENTOS DEPORTIVOS
TABLA 1 de 2	3. DATOS GENERALES DE LA INSTALACION
	3.1 ATRIBUTOS GENERALES

CONSULTAR SITUACIÓN EN IAIED	Enlace para consulta de la situación en que se encuentra la instalación deportiva en el IAIED
-------------------------------------	---------------------------------------------------------------------------------------------------------------

1. CODIGO IEDA	
2. NOMBRE OFICIAL DE LA INSTALACION	COMPLEJO DEPORTIVO MUNICIPAL "EI TOYO-RETAMAR"
2. NOMBRE COMUN DE LA INSTALACION	PABELLÓN DEL TOYO
Numero de Espacios Deportivos	8
Numero de Espacios Complementarios	0
3. COMPLEJO POLIDEPORTIVO	SI
Nombre del Complejo	COMPLEJO DEPORTIVO MUNICIPAL "EI TOYO-RETAMAR"
4. DIRECCIÓN	Comprobar dirección en este enlace: http://www.callejerodeandalucia.es/
Tipo de vía	CALLE
Nombre de vía	JUEGOS DE CASABLANCA
Numero	S/N
Calificador de Numero (Letra)	
Código Postal	4131
Complemento de Domicilio (Organización, residencial, ...)	
kilometro de vía	
Distrito Municipal	RETAMAR-04131
Barrio	RETAMAR-EL TOYO
Entidad de Población	RETAMAR
Referencia Catastral	0979303WF6707N0000RK
5. PROVINCIA	ALMERÍA
6. MUNICIPIO	Almería
7. ZONA DEPORTIVA	ZONAALMERIA
Zona Deportiva. Denominación PDIEDA	Aglomeración Urbana de Almería
8. AGRUPACION TERRITORIAL	NO
9. NUCLEO DE POBLACION (Solo ELAs)	NO
10. DISTRITO MUNICIPAL	RETAMAR-04131
11. BARRIO	RETAMAR- EL TOYO
12. EMPLAZAMIENTO EN ESPACIO NATURAL PROTEGIDO.	EMPLAZAMIENTO EN ESPACIO NATURAL PROTEGIDO. Comprobar el nombre del Espacio Natural en este enlace
Indicar espacio natural protegido	
13. LICENCIA DE ACTIVIDAD	SI
14. INSTALACION INTEGRADA EN EDIFICIO MULTIFUNCIONAL	NO
Indicar Edificio Multifuncional	
15. SE REUTILIZA O ADAPTA INSTALACION PREVIA	NO
Indicar Instalación Previa	
16. OTROS DATOS	
Teléfono Fijo	950 332100
Teléfono Móvil	
Fax	
Web	https://www.almeriaciudad.es/pmd/
Correo electrónico	pmd@aytoalmeria.es
17. COORDENADAS GEOGRÁFICAS, EN FORMATO DECIMAL. (Según el sistema de referencia geodésico global ETRS89, HUSO 30)	Para localizar las Coordenadas Geográficas pinchar en este enlace para acceder a la aplicación TELEGEO. Si saliera una página con error, pinchar en "Volver a localizador"
Coordenada Geográfica (Latitud)	36.838.130
Coordenada Geográfica (Longitud)	-2.321.248
18. INSTALACION PLURIMUNICIPAL	NO
Indicar Municipio mas importante	
19. PUBLICAR EN INTERNET	SI
20. AÑO DE INICIO DE ACTIVIDAD	2005
21. BAJA	NO
Fecha de baja:	
Motivo:	
22. CENTRO EDUCATIVO	
Pertenece a Centro Educativo	NO
Centro Publico/Privado	
Tipo de Centro Educativo	
Propiedad Centro Educativo	
Nivel de Enseñanza	
23. NIVEL DE DOTACION	RED BASICA
24. SITUACION DE LA INSTALACION	URBANA

<div> <div>JUNTA DE ANDALUCIA</div> <div>ANEXO I</div> </div>	
Rev. 06	FORMULARIO DE DATOS PARA SU INCORPORACIÓN AL INVENTARIO ANDALUZ DE INSTALACIONES Y EQUIPAMIENTOS DEPORTIVOS
TABLA 1 de 2	3. DATOS GENERALES DE LA INSTALACION
	3.1 ATRIBUTOS GENERALES

25.ACCESIBILIDAD/SUPRESION DE BARRERAS ARQUITECTONICAS	SI
La instalación ha sido concebida como adaptada	SI
La instalación ha adaptado mediante reformas	NO
Persona Usuaría deportista	
Permite circulación exterior	SI
Permite circulación interior	NO
Tiene aseos adaptados (al menos uno)	SI
Tiene vestuarios adaptados (al menos uno)	SI
Persona Usuaría espectadora	
Permite circulación exterior	SI
Permite circulación interior	NO
Tiene aseos adaptados (al menos uno)	SI
26. REGIMEN DE ACCESO	Libre pagando entrada
27. USUARIOS	Deportistas en general
28. EFICIENCIA ENERGETICA	
DISEÑO	
Bioclimático	NO
Ecoeficiente	NO
TRATAMIENTO DE RESIDUOS	SI
Previo a la recogida	NO
Separación	SI
INSTALACION PROPIA ENERGIA RENOVABLE	NO
Planta de generación propia	
Tipo de Generador	
GESTION DEL AGUA	NO
Superficie Regable (m2)	
Sistemas de ahorro	
CALIFICACION ENERGETICA DE EDIFICACIONES	
Tipo de Edificación 1	
Calificación Energética Edificación 1	
Tipo de Edificación 2	
Calificación Energética Edificación 2	
Tipo de Edificación 3	
Calificación Energética Edificación 3	
Tipo de Edificación 4	
Calificación Energética Edificación 4	
29. PROTECCIÓN CONTRA INCENDIOS	
Alumbrado de Emergencia	SI
Bocas de Incendios Equipadas	SI
Extintores Portátiles	SI
Detección	SI
30. PROPIEDAD	PROPIEDAD_PUBLICA
Nombre del propietario	AYUNTAMIENTO DE ALMERÍA
Propiedad Publica	ADMINISTRACION_LOCAL_EDUCATIVO
Administración General del Estado	
Administración Autonómica (Educativo)	
Administración Autonómica	
Administración Local (Educativo)	
Administración Local	AYUNTAMIENTO
Propiedad Privada	
Educativos	
Deportivos Asociativos	
Deportivos Empresas	
No Deportivos	
31. GESTIÓN	PROPIEDAD_PUBLICA
El gestor de la instalación es el mismo que el propietario	SI
Nombre del Gestor	AYUNTAMIENTO DE ALMERÍA
Gestión Publica	ADMINISTRACION_LOCAL_EDUCATIVO
Administración General del Estado	
Administración Autonómica (Educativo)	
Administración Autonómica	
Administración Local (Educativo)	
Administración Local	AYUNTAMIENTO

JUNTA DE ANDALUCIA	ANEXO I
Rev. 06	FORMULARIO DE DATOS PARA SU INCORPORACIÓN AL INVENTARIO ANDALUZ DE INSTALACIONES Y EQUIPAMIENTOS DEPORTIVOS
TABLA 1 de 2	3. DATOS GENERALES DE LA INSTALACION
	3.1 ATRIBUTOS GENERALES
Gestión Privada	
Educativos	
Deportivos Asociativos	
Deportivos Empresas	
No Deportivos	
32. OBSERVACIONES	

JUNTA DE ANDALUCÍA	ANEXO I
Rev. 06	FORMULARIO DE DATOS PARA SU INCORPORACIÓN AL INVENTARIO ANDALUZ DE INSTALACIONES Y EQUIPAMIENTOS DEPORTIVOS
TABLA 1 de 2	3. DATOS GENERALES DE LA INSTALACION
	3.1 ATRIBUTOS GENERALES

CONSULTAR SITUACIÓN EN IAIED	Enlace para consulta de la situación en que se encuentra la instalación deportiva en el IAIED
-------------------------------------	---------------------------------------------------------------------------------------------------------------

1. CODIGO IEDA	
2. NOMBRE OFICIAL DE LA INSTALACION	COMPLEJO DEPORTIVO MUNICIPAL DE LA CAÑADA
2. NOMBRE COMUN DE LA INSTALACION	CAMPO DE FÚTBOL DE "LA CAÑADA"
Numero de Espacios Deportivos	8
Numero de Espacios Complementarios	0
3. COMPLEJO POLIDEPORTIVO	SI
Nombre del Complejo	COMPLEJO DEPORTIVO MUNICIPAL DE LA CAÑADA
4. DIRECCIÓN	Comprobar dirección en este enlace: http://www.callejerodeandalucia.es/
Tipo de vía	CALLE
Nombre de vía	INOCENCIO ARIAS
Numero	S/N
Calificador de Numero (Letra)	
Código Postal	4120
Complemento de Domicilio (Organización, residencial, ...)	
kilometro de vía	
Distrito Municipal	LA CAÑADA-04120
Barrio	LA CAÑADA DE SAN URBANO
Entidad de Población	LA CAÑADA DE SAN URBANO
Referencia Catastral	04900A063002090000QT
5. PROVINCIA	ALMERÍA
6. MUNICIPIO	Almería
7. ZONA DEPORTIVA	ZONAALMERIA
Zona Deportiva. Denominación PDIEDA	Aglomeración Urbana de Almería
8. AGRUPACION TERRITORIAL	NO
9. NUCLEO DE POBLACION (Solo ELAs)	NO
10. DISTRITO MUNICIPAL	LA CAÑADA-04120
11. BARRIO	LA CAÑADA DE SAN URBANO
12. EMPLAZAMIENTO EN ESPACIO NATURAL PROTEGIDO.	EMPLAZAMIENTO EN ESPACIO NATURAL PROTEGIDO. Comprobar el nombre del Espacio Natural en este enlace
Indicar espacio natural protegido	
13. LICENCIA DE ACTIVIDAD	SI
14. INSTALACION INTEGRADA EN EDIFICIO MULTIFUNCIONAL	NO
Indicar Edificio Multifuncional	
15. SE REUTILIZA O ADAPTA INSTALACION PREVIA	NO
Indicar Instalación Previa	
16. OTROS DATOS	
Teléfono Fijo	950 332100
Teléfono Móvil	
Fax	
Web	https://www.almeriaciudad.es/pmd/
Correo electrónico	pmd@aytoalmeria.es
17. COORDENADAS GEOGRÁFICAS, EN FORMATO DECIMAL. (Según el sistema de referencia geodésico global ETRS89, HUSO 30)	Para localizar las Coordenadas Geográficas pinchar en este enlace para acceder a la aplicación TELEGEO. Si saliera una página con error, pinchar en "Volver a localizador"
Coordenada Geográfica (Latitud)	36.836.021
Coordenada Geográfica (Longitud)	-2.401.443
18. INSTALACION PLURIMUNICIPAL	NO
Indicar Municipio mas importante	
19. PUBLICAR EN INTERNET	
20. AÑO DE INICIO DE ACTIVIDAD	2010
21. BAJA	NO
Fecha de baja:	
Motivo:	
22. CENTRO EDUCATIVO	
Pertenece a Centro Educativo	NO
Centro Publico/Privado	
Tipo de Centro Educativo	
Propiedad Centro Educativo	
Nivel de Enseñanza	
23. NIVEL DE DOTACION	RED BASICA
24. SITUACION DE LA INSTALACION	URBANA

JUNTA DE ANDALUCIA	ANEXO I
Rev. 06	FORMULARIO DE DATOS PARA SU INCORPORACIÓN AL INVENTARIO ANDALUZ DE INSTALACIONES Y EQUIPAMIENTOS DEPORTIVOS
TABLA 1 de 2	3. DATOS GENERALES DE LA INSTALACION
	3.1 ATRIBUTOS GENERALES

25. ACCESIBILIDAD/SUPRESION DE BARRERAS ARQUITECTONICAS	SI
La instalación ha sido concebida como adaptada	SI
La instalación ha adaptado mediante reformas	NO
Persona Usuaria deportista	
Permite circulación exterior	SI
Permite circulación interior	SI
Tiene aseos adaptados (al menos uno)	SI
Tiene vestuarios adaptados (al menos uno)	SI
Persona Usuaria espectadora	
Permite circulación exterior	NO
Permite circulación interior	NO
Tiene aseos adaptados (al menos uno)	SI
26. REGIMEN DE ACCESO	Libre pagando entrada
27. USUARIOS	Deportistas en general
28. EFICIENCIA ENERGETICA	
DISEÑO	
Bioclimático	NO
Ecoeficiente	NO
TRATAMIENTO DE RESIDUOS	SI
Previo a la recogida	NO
Separación	SI
INSTALACION PROPIA ENERGIA RENOVABLE	SI
Planta de generación propia	SI
Tipo de Generador	Placa solar fotovoltaica
GESTION DEL AGUA	NO
Superficie Regable (m2)	
Sistemas de ahorro	
CALIFICACION ENERGETICA DE EDIFICACIONES	
Tipo de Edificación 1	
Calificación Energética Edificación 1	
Tipo de Edificación 2	
Calificación Energética Edificación 2	
Tipo de Edificación 3	
Calificación Energética Edificación 3	
Tipo de Edificación 4	
Calificación Energética Edificación 4	
29. PROTECCIÓN CONTRA INCENDIOS	
Alumbrado de Emergencia	SI
Bocas de Incendios Equipadas	SI
Extintores Portátiles	SI
Detección	SI
30. PROPIEDAD	PROPIEDAD_PUBLICA
Nombre del propietario	AYUNTAMIENTO DE ALMERÍA
Propiedad Publica	ADMINISTRACION_LOCAL_EDUCATIVO
Administración General del Estado	
Administración Autonómica (Educativo)	
Administración Autonómica	
Administración Local (Educativo)	
Administración Local	AYUNTAMIENTO
Propiedad Privada	
Educativos	
Deportivos Asociativos	
Deportivos Empresas	
No Deportivos	
31. GESTIÓN	PROPIEDAD_PUBLICA
El gestor de la instalación es el mismo que el propietario	SI
Nombre del Gestor	AYUNTAMIENTO DE ALMERÍA
Gestión Publica	ADMINISTRACION_LOCAL_EDUCATIVO
Administración General del Estado	
Administración Autonómica (Educativo)	
Administración Autonómica	
Administración Local (Educativo)	
Administración Local	AYUNTAMIENTO

JUNTA DE ANDALUCIA	ANEXO I
Rev. 06	FORMULARIO DE DATOS PARA SU INCORPORACIÓN AL INVENTARIO ANDALUZ DE INSTALACIONES Y EQUIPAMIENTOS DEPORTIVOS
TABLA 1 de 2	3. DATOS GENERALES DE LA INSTALACION
	3.1 ATRIBUTOS GENERALES
Gestión Privada	
Educativos	
Deportivos Asociativos	
Deportivos Empresas	
No Deportivos	
32. OBSERVACIONES	

JUNTA DE ANDALUCÍA	ANEXO I
Rev. 06	FORMULARIO DE DATOS PARA SU INCORPORACIÓN AL INVENTARIO ANDALUZ DE INSTALACIONES Y EQUIPAMIENTOS DEPORTIVOS
TABLA 1 de 2	3. DATOS GENERALES DE LA INSTALACION
	3.1 ATRIBUTOS GENERALES

CONSULTAR SITUACIÓN EN IAIED	Enlace para consulta de la situación en que se encuentra la instalación deportiva en el IAIED
-------------------------------------	---------------------------------------------------------------------------------------------------------------

1. CODIGO IEDA	
2. NOMBRE OFICIAL DE LA INSTALACION	COMPLEJO DEPORTIVO MUNICIPAL DE TENIS DE LOS MOLINOS
2. NOMBRE COMUN DE LA INSTALACION	PISTA DE TENIS DE LOS MOLINOS
Numero de Espacios Deportivos	4
Numero de Espacios Complementarios	0
3. COMPLEJO POLIDEPORTIVO	SI
Nombre del Complejo	COMPLEJO DEPORTIVO MUNICIPAL DE TENIS DE LOS MOLINOS
4. DIRECCIÓN	Comprobar dirección en este enlace: http://www.callejerodeandalucia.es/
Tipo de vía	CALLE
Nombre de vía	INSTINCIÓN
Numero	S/N
Calificador de Numero (Letra)	
Código Postal	4006
Complemento de Domicilio (Organización, residencial, ...)	
kilometro de vía	
Distrito Municipal	CIUDAD DE ALMERÍA-04006
Barrio	LOS MOLINOS
Entidad de Población	ALMERÍA
Referencia Catastral	9979401WF4797N0001HI
5. PROVINCIA	ALMERÍA
6. MUNICIPIO	Almería
7. ZONA DEPORTIVA	ZONAALMERIA
Zona Deportiva. Denominación PDIEDA	Aglomeración Urbana de Almería
8. AGRUPACION TERRITORIAL	NO
9. NUCLEO DE POBLACION (Solo ELAs)	NO
10. DISTRITO MUNICIPAL	CIUDAD DE ALMERÍA-04006
11. BARRIO	LOS MOLINOS
12. EMPLAZAMIENTO EN ESPACIO NATURAL PROTEGIDO.	EMPLAZAMIENTO EN ESPACIO NATURAL PROTEGIDO. Comprobar el nombre del Espacio Natural en este enlace
Indicar espacio natural protegido	
13. LICENCIA DE ACTIVIDAD	SI
14. INSTALACION INTEGRADA EN EDIFICIO MULTIFUNCIONAL	NO
Indicar Edificio Multifuncional	
15. SE REUTILIZA O ADAPTA INSTALACION PREVIA	NO
Indicar Instalación Previa	
16. OTROS DATOS	
Teléfono Fijo	950 332100
Teléfono Móvil	
Fax	
Web	https://www.almeriaciudad.es/pmd/
Correo electrónico	pmd@aytoalmeria.es
17. COORDENADAS GEOGRÁFICAS, EN FORMATO DECIMAL. (Según el sistema de referencia geodésico global ETRS89, HUSO 30)	Para localizar las Coordenadas Geográficas pinchar en este enlace para acceder a la aplicación TELEGEO. Si saliera una página con error, pinchar en "Volver a localizador"
Coordenada Geográfica (Latitud)	36.844.633
Coordenada Geográfica (Longitud)	-2.441.097
18. INSTALACION PLURIMUNICIPAL	NO
Indicar Municipio mas importante	
19. PUBLICAR EN INTERNET	SI
20. AÑO DE INICIO DE ACTIVIDAD	2013
21. BAJA	NO
Fecha de baja:	
Motivo:	
22. CENTRO EDUCATIVO	
Pertenece a Centro Educativo	NO
Centro Publico/Privado	
Tipo de Centro Educativo	
Propiedad Centro Educativo	
Nivel de Enseñanza	
23. NIVEL DE DOTACION	RED BASICA
24. SITUACION DE LA INSTALACION	URBANA

JUNTA DE ANDALUCIA	ANEXO I
Rev. 06	FORMULARIO DE DATOS PARA SU INCORPORACIÓN AL INVENTARIO ANDALUZ DE INSTALACIONES Y EQUIPAMIENTOS DEPORTIVOS
TABLA 1 de 2	3. DATOS GENERALES DE LA INSTALACION
	3.1 ATRIBUTOS GENERALES

25.ACESIBILIDAD/SUPRESION DE BARRERAS ARQUITECTONICAS	SI
La instalación ha sido concebida como adaptada	SI
La instalación ha adaptado mediante reformas	NO
Persona Usuaría deportista	
Permite circulación exterior	SI
Permite circulación interior	SI
Tiene aseos adaptados (al menos uno)	SI
Tiene vestuarios adaptados (al menos uno)	SI
Persona Usuaría espectadora	
Permite circulación exterior	SI
Permite circulación interior	SI
Tiene aseos adaptados (al menos uno)	SI
26. REGIMEN DE ACCESO	Libre pagando entrada
27. USUARIOS	Deportistas en general
28. EFICIENCIA ENERGETICA	
DISEÑO	
Bioclimático	NO
Ecoeficiente	NO
TRATAMIENTO DE RESIDUOS	SI
Previo a la recogida	NO
Separación	SI
INSTALACION PROPIA ENERGIA RENOVABLE	SI
Planta de generación propia	SI
Tipo de Generador	Placa solar fotovoltaica
GESTION DEL AGUA	NO
Superficie Regable (m2)	
Sistemas de ahorro	
CALIFICACION ENERGETICA DE EDIFICACIONES	
Tipo de Edificación 1	
Calificación Energética Edificación 1	
Tipo de Edificación 2	
Calificación Energética Edificación 2	
Tipo de Edificación 3	
Calificación Energética Edificación 3	
Tipo de Edificación 4	
Calificación Energética Edificación 4	
29. PROTECCIÓN CONTRA INCENDIOS	
Alumbrado de Emergencia	SI
Bocas de Incendios Equipadas	SI
Extintores Portátiles	SI
Detección	SI
30. PROPIEDAD	PROPIEDAD_PUBLICA
Nombre del propietario	AYUNTAMIENTO DE ALMERÍA
Propiedad Publica	ADMINISTRACION_LOCAL_EDUCATIVO
Administración General del Estado	
Administración Autonómica (Educativo)	
Administración Autonómica	
Administración Local (Educativo)	
Administración Local	AYUNTAMIENTO
Propiedad Privada	
Educativos	
Deportivos Asociativos	
Deportivos Empresas	
No Deportivos	
31. GESTIÓN	PROPIEDAD_PUBLICA
El gestor de la instalación es el mismo que el propietario	SI
Nombre del Gestor	AYUNTAMIENTO DE ALMERÍA
Gestión Publica	ADMINISTRACION_LOCAL_EDUCATIVO
Administración General del Estado	
Administración Autonómica (Educativo)	
Administración Autonómica	
Administración Local (Educativo)	
Administración Local	AYUNTAMIENTO

JUNTA DE ANDALUCIA	ANEXO I
Rev. 06	FORMULARIO DE DATOS PARA SU INCORPORACIÓN AL INVENTARIO ANDALUZ DE INSTALACIONES Y EQUIPAMIENTOS DEPORTIVOS
TABLA 1 de 2	3. DATOS GENERALES DE LA INSTALACION
	3.1 ATRIBUTOS GENERALES
Gestión Privada	
Educativos	
Deportivos Asociativos	
Deportivos Empresas	
No Deportivos	
32. OBSERVACIONES	

JUNTA DE ANDALUCIA	ANEXO I
Rev. 06	FORMULARIO DE DATOS PARA SU INCORPORACIÓN AL INVENTARIO ANDALUZ DE INSTALACIONES Y EQUIPAMIENTOS DEPORTIVOS
TABLA 1 de 2	3. DATOS GENERALES DE LA INSTALACION
	3.1 ATRIBUTOS GENERALES

CONSULTAR SITUACIÓN EN IAIED	Enlace para consulta de la situación en que se encuentra la instalación deportiva en el IAIED
-------------------------------------	---------------------------------------------------------------------------------------------------------------

1. CODIGO IEDA	
2. NOMBRE OFICIAL DE LA INSTALACION	COMPLEJO DEPORTIVO MUNICIPAL DE EL ZAPILLO "RAFAEL ANDÚJAR"
2. NOMBRE COMUN DE LA INSTALACION	CAMPO DE FÚTBOL DE EL ZAPILLO
Numero de Espacios Deportivos	10
Numero de Espacios Complementarios	2
3. COMPLEJO POLIDEPORTIVO	SI
Nombre del Complejo	COMPLEJO DEPORTIVO MUNICIPAL DE EL ZAPILLO "RAFAEL ANDÚJAR"
4. DIRECCIÓN	Comprobar dirección en este enlace: http://www.callejerodeandalucia.es/
Tipo de vía	CAMINO
Nombre de vía	JAÚL BAJO
Numero	S/N
Calificador de Numero (Letra)	
Código Postal	4007
Complemento de Domicilio (Organización, residencial, ...)	
kilometro de vía	
Distrito Municipal	CIUDAD DE ALMERIA-04007
Barrio	EL ZAPILLO
Entidad de Población	ALMERIA
Referencia Catastral	0459102WF5705N0001RL
5. PROVINCIA	ALMERÍA
6. MUNICIPIO	Almería
7. ZONA DEPORTIVA	ZONAALMERIA
Zona Deportiva. Denominación PDIEDA	Aglomeración Urbana de Almería
8. AGRUPACION TERRITORIAL	NO
9. NUCLEO DE POBLACION (Solo ELAs)	NO
10. DISTRITO MUNICIPAL	CIUDAD DE ALMERIA-04007
11. BARRIO	EL ZAPILLO
12. EMPLAZAMIENTO EN ESPACIO NATURAL PROTEGIDO.	EMPLAZAMIENTO EN ESPACIO NATURAL PROTEGIDO. Comprobar el nombre del Espacio Natural en este enlace
Indicar espacio natural protegido	
13. LICENCIA DE ACTIVIDAD	SI
14. INSTALACION INTEGRADA EN EDIFICIO MULTIFUNCIONAL	NO
Indicar Edificio Multifuncional	
15. SE REUTILIZA O ADAPTA INSTALACION PREVIA	NO
Indicar Instalación Previa	
16. OTROS DATOS	
Teléfono Fijo	950 332100
Teléfono Móvil	
Fax	
Web	https://www.almeriaciudad.es/pmd/
Correo electrónico	pmd@aytoalmeria.es
17. COORDENADAS GEOGRÁFICAS, EN FORMATO DECIMAL. (Según el sistema de referencia geodésico global ETRS89, HUSO 30)	Para localizar las Coordenadas Geográficas pinchar en este enlace para acceder a la aplicación TELEGEO. Si saliera una página con error, pinchar en "Volver a localizador"
Coordenada Geográfica (Latitud)	36.826.542
Coordenada Geográfica (Longitud)	-2.435.483
18. INSTALACION PLURIMUNICIPAL	NO
Indicar Municipio mas importante	
19. PUBLICAR EN INTERNET	SI
20. AÑO DE INICIO DE ACTIVIDAD	1970
21. BAJA	NO
Fecha de baja:	
Motivo:	
22. CENTRO EDUCATIVO	
Pertenece a Centro Educativo	NO
Centro Publico/Privado	
Tipo de Centro Educativo	
Propiedad Centro Educativo	
Nivel de Enseñanza	
23. NIVEL DE DOTACION	RED BASICA
24. SITUACION DE LA INSTALACION	URBANA

JUNTA DE ANDALUCIA	ANEXO I
Rev. 06	FORMULARIO DE DATOS PARA SU INCORPORACIÓN AL INVENTARIO ANDALUZ DE INSTALACIONES Y EQUIPAMIENTOS DEPORTIVOS
TABLA 1 de 2	3. DATOS GENERALES DE LA INSTALACION
	3.1 ATRIBUTOS GENERALES

25. ACCESIBILIDAD/SUPRESION DE BARRERAS ARQUITECTONICAS	SI
La instalación ha sido concebida como adaptada	SI
La instalación ha adaptado mediante reformas	NO
Persona Usuaria deportista	
Permite circulación exterior	SI
Permite circulación interior	SI
Tiene aseos adaptados (al menos uno)	SI
Tiene vestuarios adaptados (al menos uno)	SI
Persona Usuaria espectadora	
Permite circulación exterior	SI
Permite circulación interior	SI
Tiene aseos adaptados (al menos uno)	SI
26. REGIMEN DE ACCESO	Libre pagando entrada
27. USUARIOS	Deportistas en general
28. EFICIENCIA ENERGETICA	
DISEÑO	
Bioclimático	NO
Ecoeficiente	NO
TRATAMIENTO DE RESIDUOS	NO
Previo a la recogida	NO
Separación	NO
INSTALACION PROPIA ENERGIA RENOVABLE	NO
Planta de generación propia	NO
Tipo de Generador	
GESTION DEL AGUA	NO
Superficie Regable (m2)	
Sistemas de ahorro	
CALIFICACION ENERGETICA DE EDIFICACIONES	
Tipo de Edificación 1	
Calificación Energética Edificación 1	
Tipo de Edificación 2	
Calificación Energética Edificación 2	
Tipo de Edificación 3	
Calificación Energética Edificación 3	
Tipo de Edificación 4	
Calificación Energética Edificación 4	
29. PROTECCIÓN CONTRA INCENDIOS	
Alumbrado de Emergencia	NO
Bocas de Incendios Equipadas	NO
Extintores Portátiles	SI
Detección	NO
30. PROPIEDAD	PROPIEDAD_PUBLICA
Nombre del propietario	AYUNTAMIENTO DE ALMERÍA
Propiedad Publica	ADMINISTRACION_LOCAL_EDUCATIVO
Administración General del Estado	
Administración Autonómica (Educativo)	
Administración Autonómica	
Administración Local (Educativo)	
Administración Local	AYUNTAMIENTO
Propiedad Privada	
Educativos	
Deportivos Asociativos	
Deportivos Empresas	
No Deportivos	
31. GESTIÓN	PROPIEDAD_PUBLICA
El gestor de la instalación es el mismo que el propietario	SI
Nombre del Gestor	AYUNTAMIENTO DE ALMERÍA
Gestión Publica	ADMINISTRACION_LOCAL_EDUCATIVO
Administración General del Estado	
Administración Autonómica (Educativo)	
Administración Autonómica	
Administración Local (Educativo)	
Administración Local	AYUNTAMIENTO

JUNTA DE ANDALUCIA	ANEXO I
Rev. 06	FORMULARIO DE DATOS PARA SU INCORPORACIÓN AL INVENTARIO ANDALUZ DE INSTALACIONES Y EQUIPAMIENTOS DEPORTIVOS
TABLA 1 de 2	3. DATOS GENERALES DE LA INSTALACION
	3.1 ATRIBUTOS GENERALES
Gestión Privada	
Educativos	
Deportivos Asociativos	
Deportivos Empresas	
No Deportivos	
32. OBSERVACIONES	

JUNTA DE ANDALUCÍA	ANEXO I
Rev. 06	FORMULARIO DE DATOS PARA SU INCORPORACIÓN AL INVENTARIO ANDALUZ DE INSTALACIONES Y EQUIPAMIENTOS DEPORTIVOS
TABLA 1 de 2	3. DATOS GENERALES DE LA INSTALACION
	3.1 ATRIBUTOS GENERALES

CONSULTAR SITUACIÓN EN IAIED	Enlace para consulta de la situación en que se encuentra la instalación deportiva en el IAIED
-------------------------------------	---------------------------------------------------------------------------------------------------------------

1. CODIGO IEDA	8657
2. NOMBRE OFICIAL DE LA INSTALACION	COMPLEJO DEPORTIVO MUNICIPAL "LAS DUNAS" DE CABO DE GATA
2. NOMBRE COMUN DE LA INSTALACION	CAMPO DE FÚTBOL DE " CABO DE GATA"
Numero de Espacios Deportivos	3
Numero de Espacios Complementarios	3
3. COMPLEJO POLIDEPORTIVO	SI
Nombre del Complejo	COMPLEJO DEPORTIVO MUNICIPAL DE EL ZAPILLO "RAFAEL ANDÚJAR"
4. DIRECCIÓN	Comprobar dirección en este enlace: http://www.callejerodeandalucia.es/
Tipo de vía	CALLE
Nombre de vía	ISLA SANTA ELENA
Numero	12
Calificador de Numero (Letra)	
Código Postal	4150
Complemento de Domicilio (Organización, residencial, ...)	
kilometro de vía	
Distrito Municipal	CABO DE GATA-04150
Barrio	SAN MIGUEL DE CABO DE GATA
Entidad de Población	CABO DE GATA
Referencia Catastral	8009201WF6780N0001YQ
5. PROVINCIA	ALMERÍA
6. MUNICIPIO	Almería
7. ZONA DEPORTIVA	ZONAALMERIA
Zona Deportiva. Denominación PDIEDA	Aglomeración Urbana de Almería
8. AGRUPACION TERRITORIAL	NO
9. NUCLEO DE POBLACION (Solo ELAs)	NO
10. DISTRITO MUNICIPAL	CABO DE GATA-04150
11. BARRIO	SAN MIGUEL DE CABO DE GATA
12. EMPLAZAMIENTO EN ESPACIO NATURAL PROTEGIDO.	EMPLAZAMIENTO EN ESPACIO NATURAL PROTEGIDO. Comprobar el nombre del Espacio Natural en este enlace
Indicar espacio natural protegido	PARQUE NATURAL CABO DE GATA-NIJAR
13. LICENCIA DE ACTIVIDAD	SI
14. INSTALACION INTEGRADA EN EDIFICIO MULTIFUNCIONAL	NO
Indicar Edificio Multifuncional	
15. SE REUTILIZA O ADAPTA INSTALACION PREVIA	NO
Indicar Instalación Previa	
16. OTROS DATOS	
Teléfono Fijo	950 332100
Teléfono Móvil	
Fax	
Web	https://www.almeriaciudad.es/pmd/
Correo electrónico	pmd@aytoalmeria.es
17. COORDENADAS GEOGRÁFICAS, EN FORMATO DECIMAL. (Según el sistema de referencia geodésico global ETRS89, HUSO 30)	Para localizar las Coordenadas Geográficas pinchar en este enlace para acceder a la aplicación TELEGEO. Si saliera una página con error, pinchar en "Volver a localizador"
Coordenada Geográfica (Latitud)	36.781.907
Coordenada Geográfica (Longitud)	-2.238.048
18. INSTALACION PLURIMUNICIPAL	NO
Indicar Municipio mas importante	
19. PUBLICAR EN INTERNET	SI
20. AÑO DE INICIO DE ACTIVIDAD	2000
21. BAJA	NO
Fecha de baja:	
Motivo:	
22. CENTRO EDUCATIVO	
Pertenece a Centro Educativo	NO
Centro Publico/Privado	
Tipo de Centro Educativo	
Propiedad Centro Educativo	
Nivel de Enseñanza	
23. NIVEL DE DOTACION	RED BASICA
24. SITUACION DE LA INSTALACION	PERIFERICA

JUNTA DE ANDALUCIA	ANEXO I
Rev. 06	FORMULARIO DE DATOS PARA SU INCORPORACIÓN AL INVENTARIO ANDALUZ DE INSTALACIONES Y EQUIPAMIENTOS DEPORTIVOS
TABLA 1 de 2	3. DATOS GENERALES DE LA INSTALACION
	3.1 ATRIBUTOS GENERALES

25.ACESIBILIDAD/SUPRESION DE BARRERAS ARQUITECTONICAS	SI
La instalación ha sido concebida como adaptada	SI
La instalación ha adaptado mediante reformas	NO
Persona Usuaria deportista	
Permite circulación exterior	SI
Permite circulación interior	SI
Tiene aseos adaptados (al menos uno)	SI
Tiene vestuarios adaptados (al menos uno)	SI
Persona Usuaria espectadora	
Permite circulación exterior	SI
Permite circulación interior	NO
Tiene aseos adaptados (al menos uno)	SI
26. REGIMEN DE ACCESO	Libre pagando entrada
27. USUARIOS	Deportistas en general
28. EFICIENCIA ENERGETICA	
DISEÑO	
Bioclimático	NO
Ecoeficiente	NO
TRATAMIENTO DE RESIDUOS	NO
Previo a la recogida	NO
Separación	NO
INSTALACION PROPIA ENERGIA RENOVABLE	NO
Planta de generación propia	NO
Tipo de Generador	
GESTION DEL AGUA	NO
Superficie Regable (m2)	
Sistemas de ahorro	
CALIFICACION ENERGETICA DE EDIFICACIONES	
Tipo de Edificación 1	
Calificación Energética Edificación 1	
Tipo de Edificación 2	
Calificación Energética Edificación 2	
Tipo de Edificación 3	
Calificación Energética Edificación 3	
Tipo de Edificación 4	
Calificación Energética Edificación 4	
29. PROTECCIÓN CONTRA INCENDIOS	
Alumbrado de Emergencia	SI
Bocas de Incendios Equipadas	SI
Extintores Portátiles	SI
Detección	NO
30. PROPIEDAD	PROPIEDAD_PUBLICA
Nombre del propietario	AYUNTAMIENTO DE ALMERÍA
Propiedad Publica	ADMINISTRACION_LOCAL_EDUCATIVO
Administración General del Estado	
Administración Autonómica (Educativo)	
Administración Autonómica	
Administración Local (Educativo)	
Administración Local	AYUNTAMIENTO
Propiedad Privada	
Educativos	
Deportivos Asociativos	
Deportivos Empresas	
No Deportivos	
31. GESTIÓN	PROPIEDAD_PUBLICA
El gestor de la instalación es el mismo que el propietario	SI
Nombre del Gestor	AYUNTAMIENTO DE ALMERÍA
Gestión Publica	ADMINISTRACION_LOCAL_EDUCATIVO
Administración General del Estado	
Administración Autonómica (Educativo)	
Administración Autonómica	
Administración Local (Educativo)	
Administración Local	AYUNTAMIENTO

JUNTA DE ANDALUCIA	ANEXO I
Rev. 06	FORMULARIO DE DATOS PARA SU INCORPORACIÓN AL INVENTARIO ANDALUZ DE INSTALACIONES Y EQUIPAMIENTOS DEPORTIVOS
TABLA 1 de 2	3. DATOS GENERALES DE LA INSTALACION
	3.1 ATRIBUTOS GENERALES
Gestión Privada	
Educativos	
Deportivos Asociativos	
Deportivos Empresas	
No Deportivos	
32. OBSERVACIONES	

JUNTA DE ANDALUCIA	ANEXO I
Rev. 06	FORMULARIO DE DATOS PARA SU INCORPORACIÓN AL INVENTARIO ANDALUZ DE INSTALACIONES Y EQUIPAMIENTOS DEPORTIVOS
TABLA 1 de 2	3. DATOS GENERALES DE LA INSTALACION
	3.1 ATRIBUTOS GENERALES

CONSULTAR SITUACIÓN EN IAIED	Enlace para consulta de la situación en que se encuentra la instalación deportiva en el IAIED
-------------------------------------	---------------------------------------------------------------------------------------------------------------

1. CODIGO IEDA	8044
2. NOMBRE OFICIAL DE LA INSTALACION	COMPLEJO DEPORTIVO MUNICIPAL "PEDRO PÉREZ"
2. NOMBRE COMUN DE LA INSTALACION	CAMPO DE FÚTBOL "TITO PEDRO"
Numero de Espacios Deportivos	7
Numero de Espacios Complementarios	4
3. COMPLEJO POLIDEPORTIVO	SI
Nombre del Complejo	COMPLEJO DEPORTIVO MUNICIPAL "PEDRO PÉREZ"
4. DIRECCIÓN	Comprobar dirección en este enlace: http://www.callejerodeandalucia.es/
Tipo de vía	CALLE
Nombre de vía	ANTONIO CANO
Numero	104
Calificador de Numero (Letra)	
Código Postal	4009
Complemento de Domicilio (Organización, residencial, ...)	
kilometro de vía	
Distrito Municipal	CIUDAD DE ALMERIA-04009
Barrio	SAN LUIS
Entidad de Población	ALMERIA
Referencia Catastral	9386301WF4798N0001AW
5. PROVINCIA	ALMERÍA
6. MUNICIPIO	Almería
7. ZONA DEPORTIVA	ZONAALMERIA
Zona Deportiva. Denominación PDIEDA	Aglomeración Urbana de Almería
8. AGRUPACION TERRITORIAL	NO
9. NUCLEO DE POBLACION (Solo ELAs)	NO
10. DISTRITO MUNICIPAL	CIUDAD DE ALMERIA-04009
11. BARRIO	SAN LUIS
12. EMPLAZAMIENTO EN ESPACIO NATURAL PROTEGIDO.	EMPLAZAMIENTO EN ESPACIO NATURAL PROTEGIDO. Comprobar el nombre del Espacio Natural en este enlace
Indicar espacio natural protegido	
13. LICENCIA DE ACTIVIDAD	SI
14. INSTALACION INTEGRADA EN EDIFICIO MULTIFUNCIONAL	NO
Indicar Edificio Multifuncional	
15. SE REUTILIZA O ADAPTA INSTALACION PREVIA	NO
Indicar Instalación Previa	
16. OTROS DATOS	
Teléfono Fijo	950 332100
Teléfono Móvil	
Fax	
Web	https://www.almeriaciudad.es/pmd/
Correo electrónico	pmd@aytoalmeria.es
17. COORDENADAS GEOGRÁFICAS, EN FORMATO DECIMAL. (Según el sistema de referencia geodésico global ETRS89, HUSO 30)	Para localizar las Coordenadas Geográficas pinchar en este enlace para acceder a la aplicación TELEGEO. Si saliera una página con error, pinchar en "Volver a localizador"
Coordenada Geográfica (Latitud)	36.850.980
Coordenada Geográfica (Longitud)	-2.447.919
18. INSTALACION PLURIMUNICIPAL	NO
Indicar Municipio mas importante	
19. PUBLICAR EN INTERNET	SI
20. AÑO DE INICIO DE ACTIVIDAD	2008
21. BAJA	NO
Fecha de baja:	
Motivo:	
22. CENTRO EDUCATIVO	
Pertenece a Centro Educativo	NO
Centro Publico/Privado	
Tipo de Centro Educativo	
Propiedad Centro Educativo	
Nivel de Enseñanza	
23. NIVEL DE DOTACION	RED BASICA
24. SITUACION DE LA INSTALACION	URBANA

JUNTA DE ANDALUCIA	ANEXO I
Rev. 06	FORMULARIO DE DATOS PARA SU INCORPORACIÓN AL INVENTARIO ANDALUZ DE INSTALACIONES Y EQUIPAMIENTOS DEPORTIVOS
TABLA 1 de 2	3. DATOS GENERALES DE LA INSTALACION
	3.1 ATRIBUTOS GENERALES

25. ACCESIBILIDAD/SUPRESION DE BARRERAS ARQUITECTONICAS	SI
La instalación ha sido concebida como adaptada	SI
La instalación ha adaptado mediante reformas	NO
Persona Usuaria deportista	
Permite circulación exterior	SI
Permite circulación interior	SI
Tiene aseos adaptados (al menos uno)	SI
Tiene vestuarios adaptados (al menos uno)	SI
Persona Usuaria espectadora	
Permite circulación exterior	SI
Permite circulación interior	SI
Tiene aseos adaptados (al menos uno)	SI
26. REGIMEN DE ACCESO	Libre pagando entrada
27. USUARIOS	Deportistas en general
28. EFICIENCIA ENERGETICA	
DISEÑO	
Bioclimático	NO
Ecoeficiente	NO
TRATAMIENTO DE RESIDUOS	SI
Previo a la recogida	SI
Separación	NO
INSTALACION PROPIA ENERGIA RENOVABLE	NO
Planta de generación propia	NO
Tipo de Generador	
GESTION DEL AGUA	NO
Superficie Regable (m2)	
Sistemas de ahorro	
CALIFICACION ENERGETICA DE EDIFICACIONES	
Tipo de Edificación 1	
Calificación Energética Edificación 1	
Tipo de Edificación 2	
Calificación Energética Edificación 2	
Tipo de Edificación 3	
Calificación Energética Edificación 3	
Tipo de Edificación 4	
Calificación Energética Edificación 4	
29. PROTECCIÓN CONTRA INCENDIOS	
Alumbrado de Emergencia	SI
Bocas de Incendios Equipadas	SI
Extintores Portátiles	SI
Detección	SI
30. PROPIEDAD	PROPIEDAD_PUBLICA
Nombre del propietario	AYUNTAMIENTO DE ALMERÍA
Propiedad Publica	ADMINISTRACION_LOCAL_EDUCATIVO
Administración General del Estado	
Administración Autonómica (Educativo)	
Administración Autonómica	
Administración Local (Educativo)	
Administración Local	AYUNTAMIENTO
Propiedad Privada	
Educativos	
Deportivos Asociativos	
Deportivos Empresas	
No Deportivos	
31. GESTIÓN	PROPIEDAD_PUBLICA
El gestor de la instalación es el mismo que el propietario	SI
Nombre del Gestor	AYUNTAMIENTO DE ALMERÍA
Gestión Publica	ADMINISTRACION_LOCAL_EDUCATIVO
Administración General del Estado	
Administración Autonómica (Educativo)	
Administración Autonómica	
Administración Local (Educativo)	
Administración Local	AYUNTAMIENTO

JUNTA DE ANDALUCIA	ANEXO I
Rev. 06	FORMULARIO DE DATOS PARA SU INCORPORACIÓN AL INVENTARIO ANDALUZ DE INSTALACIONES Y EQUIPAMIENTOS DEPORTIVOS
TABLA 1 de 2	3. DATOS GENERALES DE LA INSTALACION
	3.1 ATRIBUTOS GENERALES
Gestión Privada	
Educativos	
Deportivos Asociativos	
Deportivos Empresas	
No Deportivos	
32. OBSERVACIONES	

JUNTA DE ANDALUCIA	ANEXO I
Rev. 06	FORMULARIO DE DATOS PARA SU INCORPORACIÓN AL INVENTARIO ANDALUZ DE INSTALACIONES Y EQUIPAMIENTOS DEPORTIVOS
TABLA 1 de 2	3. DATOS GENERALES DE LA INSTALACION
	3.1 ATRIBUTOS GENERALES

CONSULTAR SITUACIÓN EN IAIED	Enlace para consulta de la situación en que se encuentra la instalación deportiva en el IAIED
-------------------------------------	---------------------------------------------------------------------------------------------------------------

1. CODIGO IEDA	
2. NOMBRE OFICIAL DE LA INSTALACION	CENTRO DOCENTE PRIVADO AMOR DE DIOS
2. NOMBRE COMUN DE LA INSTALACION	COLEGIO AMOR DE DIOS
Numero de Espacios Deportivos	2
Numero de Espacios Complementarios	3
3. COMPLEJO POLIDEPORTIVO	NO
Nombre del Complejo	
4. DIRECCIÓN	Comprobar dirección en este enlace: http://www.callejerodeandalucia.es/
Tipo de vía	CALLE
Nombre de vía	CORDONEROS
Numero	22
Calificador de Numero (Letra)	
Código Postal	4002
Complemento de Domicilio (Organización, residencial, ...)	
kilometro de vía	
Distrito Municipal	CIUDAD DE ALMERIA-04002
Barrio	PESCADERÍA-LA CHANCA
Entidad de Población	ALMERIA
Referencia Catastral	6673701WF4767S0001YR
5. PROVINCIA	ALMERÍA
6. MUNICIPIO	Almería
7. ZONA DEPORTIVA	ZONAALMERIA
Zona Deportiva. Denominación PDIEDA	Aglomeración Urbana de Almería
8. AGRUPACION TERRITORIAL	NO
9. NUCLEO DE POBLACION (Solo ELAs)	NO
10. DISTRITO MUNICIPAL	CIUDAD DE ALMERIA-04002
11. BARRIO	PESCADERÍA-LA CHANCA
12. EMPLAZAMIENTO EN ESPACIO NATURAL PROTEGIDO.	EMPLAZAMIENTO EN ESPACIO NATURAL PROTEGIDO. Comprobar el nombre del Espacio Natural en este enlace
Indicar espacio natural protegido	
13. LICENCIA DE ACTIVIDAD	SI
14. INSTALACION INTEGRADA EN EDIFICIO MULTIFUNCIONAL	NO
Indicar Edificio Multifuncional	
15. SE REUTILIZA O ADAPTA INSTALACION PREVIA	NO
Indicar Instalación Previa	
16. OTROS DATOS	
Teléfono Fijo	950 23 86 94
Teléfono Móvil	
Fax	
Web	https://colegiosamordedios.es/centros/almeria/index.php
Correo electrónico	amordiosal@planalfa.es
17. COORDENADAS GEOGRÁFICAS, EN FORMATO DECIMAL. (Según el sistema de referencia geodésico global ETRS89, HUSO 30)	Para localizar las Coordenadas Geográficas pinchar en este enlace para acceder a la aplicación TELEGEO. Si saliera una página con error, pinchar en "Volver a localizador"
Coordenada Geográfica (Latitud)	36.838.843
Coordenada Geográfica (Longitud)	-2.478.562
18. INSTALACION PLURIMUNICIPAL	NO
Indicar Municipio mas importante	
19. PUBLICAR EN INTERNET	SI
20. AÑO DE INICIO DE ACTIVIDAD	1970
21. BAJA	NO
Fecha de baja:	
Motivo:	
22. CENTRO EDUCATIVO	
Pertenece a Centro Educativo	SI
Centro Publico/Privado	CENTRO_PRIVADO
Tipo de Centro Educativo	Colegio privado concertado
Propiedad Centro Educativo	PROPIEDAD_PRIVADA
Nivel de Enseñanza	Bachillerato
23. NIVEL DE DOTACION	RED COMPLEMENTARIA
24. SITUACION DE LA INSTALACION	URBANA

JUNTA DE ANDALUCIA	ANEXO I
Rev. 06	FORMULARIO DE DATOS PARA SU INCORPORACIÓN AL INVENTARIO ANDALUZ DE INSTALACIONES Y EQUIPAMIENTOS DEPORTIVOS
TABLA 1 de 2	3. DATOS GENERALES DE LA INSTALACION
	3.1 ATRIBUTOS GENERALES

25.ACESIBILIDAD/SUPRESION DE BARRERAS ARQUITECTONICAS	SI
La instalación ha sido concebida como adaptada	SI
La instalación ha adaptado mediante reformas	SI
Persona Usuaría deportista	
Permite circulación exterior	SI
Permite circulación interior	SI
Tiene aseos adaptados (al menos uno)	SI
Tiene vestuarios adaptados (al menos uno)	SI
Persona Usuaría espectadora	
Permite circulación exterior	SI
Permite circulación interior	SI
Tiene aseos adaptados (al menos uno)	SI
26. REGIMEN DE ACCESO	Restringido a alumnos
27. USUARIOS	Escolares
28. EFICIENCIA ENERGETICA	
DISEÑO	
Bioclimático	NO
Ecoeficiente	NO
TRATAMIENTO DE RESIDUOS	SI
Previo a la recogida	SI
Separación	SI
INSTALACION PROPIA ENERGIA RENOVABLE	NO
Planta de generación propia	NO
Tipo de Generador	
GESTION DEL AGUA	NO
Superficie Regable (m2)	
Sistemas de ahorro	
CALIFICACION ENERGETICA DE EDIFICACIONES	
Tipo de Edificación 1	
Calificación Energética Edificación 1	
Tipo de Edificación 2	
Calificación Energética Edificación 2	
Tipo de Edificación 3	
Calificación Energética Edificación 3	
Tipo de Edificación 4	
Calificación Energética Edificación 4	
29. PROTECCIÓN CONTRA INCENDIOS	
Alumbrado de Emergencia	SI
Bocas de Incendios Equipadas	SI
Extintores Portátiles	SI
Detección	SI
30. PROPIEDAD	PROPIEDAD_PRIVADA
Nombre del propietario	CONGREACIÓN DE HERMANAS DEL AMOR DE DIOS
Propiedad Publica	
Administración General del Estado	
Administración Autonómica (Educativo)	
Administración Autonómica	
Administración Local (Educativo)	
Administración Local	
Propiedad Privada	EDUCATIVOS
Educativos	RELIGIOSOS
Deportivos Asociativos	
Deportivos Empresas	
No Deportivos	
31. GESTIÓN	PROPIEDAD_PRIVADA
El gestor de la instalación es el mismo que el propietario	SI
Nombre del Gestor	CONGREACIÓN DE HERMANAS DEL AMOR DE DIOS
Gestión Publica	
Administración General del Estado	
Administración Autonómica (Educativo)	
Administración Autonómica	
Administración Local (Educativo)	
Administración Local	

JUNTA DE ANDALUCIA	ANEXO I
Rev. 06	FORMULARIO DE DATOS PARA SU INCORPORACIÓN AL INVENTARIO ANDALUZ DE INSTALACIONES Y EQUIPAMIENTOS DEPORTIVOS
TABLA 1 de 2	3. DATOS GENERALES DE LA INSTALACION
	3.1 ATRIBUTOS GENERALES
Gestión Privada	EDUCATIVOS
Educativos	RELIGIOSOS
Deportivos Asociativos	
Deportivos Empresas	
No Deportivos	
32. OBSERVACIONES	

JUNTA DE ANDALUCIA	ANEXO I
Rev. 06	FORMULARIO DE DATOS PARA SU INCORPORACIÓN AL INVENTARIO ANDALUZ DE INSTALACIONES Y EQUIPAMIENTOS DEPORTIVOS
TABLA 1 de 2	3. DATOS GENERALES DE LA INSTALACION
	3.1 ATRIBUTOS GENERALES

CONSULTAR SITUACIÓN EN IAIED	Enlace para consulta de la situación en que se encuentra la instalación deportiva en el IAIED
-------------------------------------	---------------------------------------------------------------------------------------------------------------

1. CODIGO IEDA	7946
2. NOMBRE OFICIAL DE LA INSTALACION	CDP CIUDAD DE ALMERIA
2. NOMBRE COMUN DE LA INSTALACION	COLEGIO CIUDAD DE ALMERIA
Numero de Espacios Deportivos	2
Numero de Espacios Complementarios	3
3. COMPLEJO POLIDEPORTIVO	NO
Nombre del Complejo	
4. DIRECCIÓN	Comprobar dirección en este enlace: http://www.callejerodeandalucia.es/
Tipo de vía	AVENIDA
Nombre de vía	PADRE MENDEZ
Numero	40
Calificador de Numero (Letra)	
Código Postal	4006
Complemento de Domicilio (Organización, residencial, ...)	
kilometro de vía	
Distrito Municipal	CIUDAD DE ALMERIA-04006
Barrio	NUEVA ANDALUCIA
Entidad de Población	ALMERIA
Referencia Catastral	9073001WF4797S0001LH
5. PROVINCIA	ALMERÍA
6. MUNICIPIO	Almería
7. ZONA DEPORTIVA	ZONAALMERIA
Zona Deportiva. Denominación PDIEDA	Aglomeración Urbana de Almería
8. AGRUPACION TERRITORIAL	NO
9. NUCLEO DE POBLACION (Solo ELAs)	NO
10. DISTRITO MUNICIPAL	CIUDAD DE ALMERIA-04006
11. BARRIO	NUEVA ANDALUCIA
12. EMPLAZAMIENTO EN ESPACIO NATURAL PROTEGIDO.	EMPLAZAMIENTO EN ESPACIO NATURAL PROTEGIDO. Comprobar el nombre del Espacio Natural en este enlace
Indicar espacio natural protegido	
13. LICENCIA DE ACTIVIDAD	SI
14. INSTALACION INTEGRADA EN EDIFICIO MULTIFUNCIONAL	NO
Indicar Edificio Multifuncional	
15. SE REUTILIZA O ADAPTA INSTALACION PREVIA	NO
Indicar Instalación Previa	
16. OTROS DATOS	
Teléfono Fijo	950269814
Teléfono Móvil	
Fax	
Web	https://colegiociudaddealmeria.com/
Correo electrónico	colegiociudaddealmeria@gmail.com
17. COORDENADAS GEOGRÁFICAS, EN FORMATO DECIMAL. (Según el sistema de referencia geodésico global ETRS89, HUSO 30)	Para localizar las Coordenadas Geográficas pinchar en este enlace para acceder a la aplicación TELEGEO. Si saliera una página con error, pinchar en "Volver a localizador"
Coordenada Geográfica (Latitud)	36.839.388
Coordenada Geográfica (Longitud)	-2.451.651
18. INSTALACION PLURIMUNICIPAL	NO
Indicar Municipio mas importante	
19. PUBLICAR EN INTERNET	SI
20. AÑO DE INICIO DE ACTIVIDAD	1983
21. BAJA	NO
Fecha de baja:	
Motivo:	
22. CENTRO EDUCATIVO	
Pertenece a Centro Educativo	SI
Centro Publico/Privado	CENTRO_PRIVADO
Tipo de Centro Educativo	Colegio privado concertado
Propiedad Centro Educativo	PROPIEDAD_PRIVADA
Nivel de Enseñanza	Enseñanza Secundaria Obligatoria (ESO)
23. NIVEL DE DOTACION	RED COMPLEMENTARIA
24. SITUACION DE LA INSTALACION	URBANA

JUNTA DE ANDALUCIA	ANEXO I
Rev. 06	FORMULARIO DE DATOS PARA SU INCORPORACIÓN AL INVENTARIO ANDALUZ DE INSTALACIONES Y EQUIPAMIENTOS DEPORTIVOS
TABLA 1 de 2	3. DATOS GENERALES DE LA INSTALACION
	3.1 ATRIBUTOS GENERALES

25. ACCESIBILIDAD/SUPRESION DE BARRERAS ARQUITECTONICAS	SI
La instalación ha sido concebida como adaptada	NO
La instalación ha adaptado mediante reformas	SI
Persona Usuaria deportista	
Permite circulación exterior	SI
Permite circulación interior	SI
Tiene aseos adaptados (al menos uno)	SI
Tiene vestuarios adaptados (al menos uno)	SI
Persona Usuaria espectadora	
Permite circulación exterior	NO
Permite circulación interior	NO
Tiene aseos adaptados (al menos uno)	NO
26. REGIMEN DE ACCESO	Restringido a alumnos
27. USUARIOS	Escolares
28. EFICIENCIA ENERGETICA	
DISEÑO	
Bioclimático	NO
Ecoeficiente	NO
TRATAMIENTO DE RESIDUOS	SI
Previo a la recogida	NO
Separación	SI
INSTALACION PROPIA ENERGIA RENOVABLE	NO
Planta de generación propia	NO
Tipo de Generador	
GESTION DEL AGUA	NO
Superficie Regable (m2)	
Sistemas de ahorro	
CALIFICACION ENERGETICA DE EDIFICACIONES	
Tipo de Edificación 1	
Calificación Energética Edificación 1	
Tipo de Edificación 2	
Calificación Energética Edificación 2	
Tipo de Edificación 3	
Calificación Energética Edificación 3	
Tipo de Edificación 4	
Calificación Energética Edificación 4	
29. PROTECCIÓN CONTRA INCENDIOS	
Alumbrado de Emergencia	SI
Bocas de Incendios Equipadas	SI
Extintores Portátiles	SI
Detección	SI
30. PROPIEDAD	PROPIEDAD_PRIVADA
Nombre del propietario	COOPERATIVA PROFESORES
Propiedad Publica	
Administración General del Estado	
Administración Autonómica (Educativo)	
Administración Autonómica	
Administración Local (Educativo)	
Administración Local	
Propiedad Privada	EDUCATIVOS
Educativos	LAICOS_COOPERATIVAS_PROFESORES
Deportivos Asociativos	
Deportivos Empresas	
No Deportivos	
31. GESTIÓN	PROPIEDAD_PRIVADA
El gestor de la instalación es el mismo que el propietario	SI
Nombre del Gestor	COOPERATIVA PROFESORES
Gestión Publica	
Administración General del Estado	
Administración Autonómica (Educativo)	
Administración Autonómica	
Administración Local (Educativo)	
Administración Local	

JUNTA DE ANDALUCIA	ANEXO I
Rev. 06	FORMULARIO DE DATOS PARA SU INCORPORACIÓN AL INVENTARIO ANDALUZ DE INSTALACIONES Y EQUIPAMIENTOS DEPORTIVOS
TABLA 1 de 2	3. DATOS GENERALES DE LA INSTALACION
	3.1 ATRIBUTOS GENERALES
Gestión Privada	EDUCATIVOS
Educativos	LAICOS_COOPERATIVAS_PROFESORES
Deportivos Asociativos	
Deportivos Empresas	
No Deportivos	
32. OBSERVACIONES	

JUNTA DE ANDALUCIA	ANEXO I
Rev. 06	FORMULARIO DE DATOS PARA SU INCORPORACIÓN AL INVENTARIO ANDALUZ DE INSTALACIONES Y EQUIPAMIENTOS DEPORTIVOS
TABLA 1 de 2	3. DATOS GENERALES DE LA INSTALACION
	3.1 ATRIBUTOS GENERALES

CONSULTAR SITUACIÓN EN IAIED	Enlace para consulta de la situación en que se encuentra la instalación deportiva en el IAIED
-------------------------------------	---------------------------------------------------------------------------------------------------------------

1. CODIGO IEDA	
2. NOMBRE OFICIAL DE LA INSTALACION	CDP COMPAÑÍA DE MARIA
2. NOMBRE COMUN DE LA INSTALACION	COMPAÑÍA DE MARIA
Numero de Espacios Deportivos	9
Numero de Espacios Complementarios	3
3. COMPLEJO POLIDEPORTIVO	NO
Nombre del Complejo	
4. DIRECCIÓN	Comprobar dirección en este enlace: http://www.callejeroandalucia.es/
Tipo de vía	CALLE
Nombre de vía	RAMBLA OBISPO ORBERA
Numero	35
Calificador de Numero (Letra)	
Código Postal	4001
Complemento de Domicilio (Organización, residencial, ...)	
kilometro de vía	
Distrito Municipal	CIUDAD DE ALMERIA-04001
Barrio	CENTRO-RAMBLA
Entidad de Población	ALMERIA
Referencia Catastral	8275013WF4787N0001SR
5. PROVINCIA	ALMERÍA
6. MUNICIPIO	Almería
7. ZONA DEPORTIVA	ZONAALMERIA
Zona Deportiva. Denominación PDIEDA	Aglomeración Urbana de Almería
8. AGRUPACION TERRITORIAL	NO
9. NUCLEO DE POBLACION (Solo ELAs)	NO
10. DISTRITO MUNICIPAL	CIUDAD DE ALMERIA-04001
11. BARRIO	CENTRO-RAMBLA
12. EMPLAZAMIENTO EN ESPACIO NATURAL PROTEGIDO.	EMPLAZAMIENTO EN ESPACIO NATURAL PROTEGIDO. Comprobar el nombre del Espacio Natural en este enlace
Indicar espacio natural protegido	
13. LICENCIA DE ACTIVIDAD	SI
14. INSTALACION INTEGRADA EN EDIFICIO MULTIFUNCIONAL	NO
Indicar Edificio Multifuncional	
15. SE REUTILIZA O ADAPTA INSTALACION PREVIA	SI
Indicar Instalación Previa	CONVENTO DE CLAUSURA
16. OTROS DATOS	
Teléfono Fijo	950 23 54 22
Teléfono Móvil	
Fax	
Web	https://ciamariaalmeria.org/es/
Correo electrónico	info@ciamariaalmeria.org
17. COORDENADAS GEOGRÁFICAS, EN FORMATO DECIMAL. (Según el sistema de referencia geodésico global ETRS89, HUSO 30)	Para localizar las Coordenadas Geográficas pinchar en este enlace para acceder a la aplicación TELEGEO. Si saliera una página con error, pinchar en "Volver a localizador"
Coordenada Geográfica (Latitud)	36.839.953
Coordenada Geográfica (Longitud)	-2.460.777
18. INSTALACION PLURIMUNICIPAL	NO
Indicar Municipio mas importante	
19. PUBLICAR EN INTERNET	SI
20. AÑO DE INICIO DE ACTIVIDAD	1950
21. BAJA	NO
Fecha de baja:	
Motivo:	
22. CENTRO EDUCATIVO	
Pertenece a Centro Educativo	SI
Centro Publico/Privado	CENTRO_PRIVADO
Tipo de Centro Educativo	Colegio privado
Propiedad Centro Educativo	PROPIEDAD_PRIVADA
Nivel de Enseñanza	Bachillerato
23. NIVEL DE DOTACION	RED COMPLEMENTARIA
24. SITUACION DE LA INSTALACION	URBANA

JUNTA DE ANDALUCIA	ANEXO I
Rev. 06	FORMULARIO DE DATOS PARA SU INCORPORACIÓN AL INVENTARIO ANDALUZ DE INSTALACIONES Y EQUIPAMIENTOS DEPORTIVOS
TABLA 1 de 2	3. DATOS GENERALES DE LA INSTALACION
	3.1 ATRIBUTOS GENERALES

25. ACCESIBILIDAD/SUPRESION DE BARRERAS ARQUITECTONICAS	SI
La instalación ha sido concebida como adaptada	NO
La instalación ha adaptado mediante reformas	SI
Persona Usuaria deportista	
Permite circulación exterior	SI
Permite circulación interior	SI
Tiene aseos adaptados (al menos uno)	SI
Tiene vestuarios adaptados (al menos uno)	SI
Persona Usuaria espectadora	
Permite circulación exterior	NO
Permite circulación interior	NO
Tiene aseos adaptados (al menos uno)	NO
26. REGIMEN DE ACCESO	Restringido a alumnos
27. USUARIOS	Escolares
28. EFICIENCIA ENERGETICA	
DISEÑO	
Bioclimático	NO
Ecoeficiente	NO
TRATAMIENTO DE RESIDUOS	SI
Previo a la recogida	NO
Separación	SI
INSTALACION PROPIA ENERGIA RENOVABLE	NO
Planta de generación propia	NO
Tipo de Generador	
GESTION DEL AGUA	NO
Superficie Regable (m2)	
Sistemas de ahorro	
CALIFICACION ENERGETICA DE EDIFICACIONES	
Tipo de Edificación 1	
Calificación Energética Edificación 1	
Tipo de Edificación 2	
Calificación Energética Edificación 2	
Tipo de Edificación 3	
Calificación Energética Edificación 3	
Tipo de Edificación 4	
Calificación Energética Edificación 4	
29. PROTECCIÓN CONTRA INCENDIOS	
Alumbrado de Emergencia	SI
Bocas de Incendios Equipadas	SI
Extintores Portátiles	SI
Detección	SI
30. PROPIEDAD	PROPIEDAD PRIVADA
Nombre del propietario	COLEGIO COMPAÑÍA DE MARIA
Propiedad Publica	
Administración General del Estado	
Administración Autonómica (Educativo)	
Administración Autonómica	
Administración Local (Educativo)	
Administración Local	
Propiedad Privada	EDUCATIVOS
Educativos	RELIGIOSOS
Deportivos Asociativos	
Deportivos Empresas	
No Deportivos	
31. GESTIÓN	PROPIEDAD PRIVADA
El gestor de la instalación es el mismo que el propietario	SI
Nombre del Gestor	COLEGIO COMPAÑÍA DE MARIA
Gestión Publica	
Administración General del Estado	
Administración Autonómica (Educativo)	
Administración Autonómica	
Administración Local (Educativo)	
Administración Local	

JUNTA DE ANDALUCIA	ANEXO I
Rev. 06	FORMULARIO DE DATOS PARA SU INCORPORACIÓN AL INVENTARIO ANDALUZ DE INSTALACIONES Y EQUIPAMIENTOS DEPORTIVOS
TABLA 1 de 2	3. DATOS GENERALES DE LA INSTALACION
	3.1 ATRIBUTOS GENERALES
Gestión Privada	EDUCATIVOS
Educativos	RELIGIOSOS
Deportivos Asociativos	
Deportivos Empresas	
No Deportivos	
32. OBSERVACIONES	

JUNTA DE ANDALUCIA	ANEXO I
Rev. 06	FORMULARIO DE DATOS PARA SU INCORPORACIÓN AL INVENTARIO ANDALUZ DE INSTALACIONES Y EQUIPAMIENTOS DEPORTIVOS
TABLA 1 de 2	3. DATOS GENERALES DE LA INSTALACION
	3.1 ATRIBUTOS GENERALES

CONSULTAR SITUACIÓN EN IAIED	Enlace para consulta de la situación en que se encuentra la instalación deportiva en el IAIED
-------------------------------------	---------------------------------------------------------------------------------------------------------------

1. CODIGO IEDA	7949
2. NOMBRE OFICIAL DE LA INSTALACION	CDP DIVINA INFANTITA
2. NOMBRE COMUN DE LA INSTALACION	DIVINA INFANTITA
Numero de Espacios Deportivos	2
Numero de Espacios Complementarios	3
3. COMPLEJO POLIDEPORTIVO	NO
Nombre del Complejo	
4. DIRECCIÓN	Comprobar dirección en este enlace: http://www.callejerodeandalucia.es/
Tipo de vía	CALLE
Nombre de vía	CALZADA DE CASTRO
Numero	56
Calificador de Numero (Letra)	
Código Postal	4006
Complemento de Domicilio (Organización, residencial, ...)	
kilometro de vía	
Distrito Municipal	CIUDAD DE ALMERIA-04006
Barrio	NUEVA ANDALUCIA
Entidad de Población	ALMERIA
Referencia Catastral	9272401WF4797S0001FH
5. PROVINCIA	ALMERÍA
6. MUNICIPIO	Almería
7. ZONA DEPORTIVA	ZONAALMERIA
Zona Deportiva. Denominación PDIEDA	Aglomeración Urbana de Almería
8. AGRUPACION TERRITORIAL	NO
9. NUCLEO DE POBLACION (Solo ELAs)	NO
10. DISTRITO MUNICIPAL	CIUDAD DE ALMERIA-04006
11. BARRIO	NUEVA ANDALUCIA
12. EMPLAZAMIENTO EN ESPACIO NATURAL PROTEGIDO.	EMPLAZAMIENTO EN ESPACIO NATURAL PROTEGIDO. Comprobar el nombre del Espacio Natural en este enlace
Indicar espacio natural protegido	
13. LICENCIA DE ACTIVIDAD	SI
14. INSTALACION INTEGRADA EN EDIFICIO MULTIFUNCIONAL	NO
Indicar Edificio Multifuncional	
15. SE REUTILIZA O ADAPTA INSTALACION PREVIA	NO
Indicar Instalación Previa	
16. OTROS DATOS	
Teléfono Fijo	950268392
Teléfono Móvil	
Fax	
Web	http://almeria.ein-provincia.es/
Correo electrónico	
17. COORDENADAS GEOGRÁFICAS, EN FORMATO DECIMAL. (Según el sistema de referencia geodésico global ETRS89, HUSO 30)	Para localizar las Coordenadas Geográficas pinchar en este enlace para acceder a la aplicación TELEGEO. Si saliera una página con error, pinchar en "Volver a localizador"
Coordenada Geográfica (Latitud)	36.838.324
Coordenada Geográfica (Longitud)	-2.448.669
18. INSTALACION PLURIMUNICIPAL	NO
Indicar Municipio mas importante	
19. PUBLICAR EN INTERNET	SI
20. AÑO DE INICIO DE ACTIVIDAD	1979
21. BAJA	NO
Fecha de baja:	
Motivo:	
22. CENTRO EDUCATIVO	
Pertenece a Centro Educativo	SI
Centro Publico/Privado	CENTRO_PRIVADO
Tipo de Centro Educativo	Colegio privado concertado
Propiedad Centro Educativo	PROPIEDAD_PRIVADA
Nivel de Enseñanza	Enseñanza Secundaria Obligatoria (ESO)
23. NIVEL DE DOTACION	RED COMPLEMENTARIA
24. SITUACION DE LA INSTALACION	URBANA

JUNTA DE ANDALUCIA	ANEXO I
Rev. 06	FORMULARIO DE DATOS PARA SU INCORPORACIÓN AL INVENTARIO ANDALUZ DE INSTALACIONES Y EQUIPAMIENTOS DEPORTIVOS
TABLA 1 de 2	3. DATOS GENERALES DE LA INSTALACION
	3.1 ATRIBUTOS GENERALES

25.ACESIBILIDAD/SUPRESION DE BARRERAS ARQUITECTONICAS	SI
La instalación ha sido concebida como adaptada	NO
La instalación ha adaptado mediante reformas	SI
Persona Usuaría deportista	
Permite circulación exterior	SI
Permite circulación interior	SI
Tiene aseos adaptados (al menos uno)	SI
Tiene vestuarios adaptados (al menos uno)	SI
Persona Usuaría espectadora	
Permite circulación exterior	NO
Permite circulación interior	NO
Tiene aseos adaptados (al menos uno)	NO
26. REGIMEN DE ACCESO	Restringido a alumnos
27. USUARIOS	Escolares
28. EFICIENCIA ENERGETICA	
DISEÑO	
Bioclimático	NO
Ecoeficiente	NO
TRATAMIENTO DE RESIDUOS	SI
Previo a la recogida	NO
Separación	SI
INSTALACION PROPIA ENERGIA RENOVABLE	NO
Planta de generación propia	NO
Tipo de Generador	
GESTION DEL AGUA	NO
Superficie Regable (m2)	
Sistemas de ahorro	
CALIFICACION ENERGETICA DE EDIFICACIONES	
Tipo de Edificación 1	
Calificación Energética Edificación 1	
Tipo de Edificación 2	
Calificación Energética Edificación 2	
Tipo de Edificación 3	
Calificación Energética Edificación 3	
Tipo de Edificación 4	
Calificación Energética Edificación 4	
29. PROTECCIÓN CONTRA INCENDIOS	
Alumbrado de Emergencia	SI
Bocas de Incendios Equipadas	SI
Extintores Portátiles	SI
Detección	SI
30. PROPIEDAD	PROPIEDAD_PRIVADA
Nombre del propietario	CONGREGACIÓN ESCLAVAS DE LA INMACULADA NIÑA
Propiedad Publica	
Administración General del Estado	
Administración Autonómica (Educativo)	
Administración Autonómica	
Administración Local (Educativo)	
Administración Local	
Propiedad Privada	EDUCATIVOS
Educativos	RELIGIOSOS
Deportivos Asociativos	
Deportivos Empresas	
No Deportivos	
31. GESTIÓN	PROPIEDAD_PRIVADA
El gestor de la instalación es el mismo que el propietario	SI
Nombre del Gestor	CONGREGACIÓN ESCLAVAS DE LA INMACULADA NIÑA
Gestión Publica	
Administración General del Estado	
Administración Autonómica (Educativo)	
Administración Autonómica	
Administración Local (Educativo)	
Administración Local	

JUNTA DE ANDALUCIA	ANEXO I
Rev. 06	FORMULARIO DE DATOS PARA SU INCORPORACIÓN AL INVENTARIO ANDALUZ DE INSTALACIONES Y EQUIPAMIENTOS DEPORTIVOS
TABLA 1 de 2	3. DATOS GENERALES DE LA INSTALACION
	3.1 ATRIBUTOS GENERALES
Gestión Privada	EDUCATIVOS
Educativos	RELIGIOSOS
Deportivos Asociativos	
Deportivos Empresas	
No Deportivos	
32. OBSERVACIONES	

JUNTA DE ANDALUCÍA	ANEXO I
Rev. 06	FORMULARIO DE DATOS PARA SU INCORPORACIÓN AL INVENTARIO ANDALUZ DE INSTALACIONES Y EQUIPAMIENTOS DEPORTIVOS
TABLA 1 de 2	3. DATOS GENERALES DE LA INSTALACION
	3.1 ATRIBUTOS GENERALES

CONSULTAR SITUACIÓN EN IAIED	Enlace para consulta de la situación en que se encuentra la instalación deportiva en el IAIED
-------------------------------------	---------------------------------------------------------------------------------------------------------------

1. CODIGO IEDA	
2. NOMBRE OFICIAL DE LA INSTALACION	CENTRO DOCENTE PRIVADO EL ARCÁNGEL
2. NOMBRE COMUN DE LA INSTALACION	COLEGIO EL ARCÁNGEL
Numero de Espacios Deportivos	1
Numero de Espacios Complementarios	3
3. COMPLEJO POLIDEPORTIVO	NO
Nombre del Complejo	
4. DIRECCIÓN	Comprobar dirección en este enlace: http://www.callejerodeandalucia.es/
Tipo de vía	CALLE
Nombre de vía	HERMANOS PINZON
Numero	61
Calificador de Numero (Letra)	
Código Postal	4005
Complemento de Domicilio (Organización, residencial, ...)	
kilometro de vía	
Distrito Municipal	CIUDAD DE ALMERIA-04005
Barrio	NUEVA ANDALUCÍA
Entidad de Población	ALMERIA
Referencia Catastral	8676502WF4787N0001WR
5. PROVINCIA	ALMERÍA
6. MUNICIPIO	Almería
7. ZONA DEPORTIVA	ZONAALMERIA
Zona Deportiva. Denominación PDIEDA	Aglomeración Urbana de Almería
8. AGRUPACION TERRITORIAL	NO
9. NUCLEO DE POBLACION (Solo ELAs)	NO
10. DISTRITO MUNICIPAL	CIUDAD DE ALMERIA-04005
11. BARRIO	NUEVA ANDALUCÍA
12. EMPLAZAMIENTO EN ESPACIO NATURAL PROTEGIDO.	EMPLAZAMIENTO EN ESPACIO NATURAL PROTEGIDO. Comprobar el nombre del Espacio Natural en este enlace
Indicar espacio natural protegido	
13. LICENCIA DE ACTIVIDAD	SI
14. INSTALACION INTEGRADA EN EDIFICIO MULTIFUNCIONAL	NO
Indicar Edificio Multifuncional	
15. SE REUTILIZA O ADAPTA INSTALACION PREVIA	NO
Indicar Instalación Previa	
16. OTROS DATOS	
Teléfono Fijo	950 26 97 80
Teléfono Móvil	
Fax	
Web	https://www.colegioelarcangelalmeria.es/
Correo electrónico	
17. COORDENADAS GEOGRÁFICAS, EN FORMATO DECIMAL. (Según el sistema de referencia geodésico global ETRS89, HUSO 30)	Para localizar las Coordenadas Geográficas pinchar en este enlace para acceder a la aplicación TELEGEO. Si saliera una página con error, pinchar en "Volver a localizador"
Coordenada Geográfica (Latitud)	36.841.813
Coordenada Geográfica (Longitud)	-2.454.643
18. INSTALACION PLURIMUNICIPAL	NO
Indicar Municipio mas importante	
19. PUBLICAR EN INTERNET	SI
20. AÑO DE INICIO DE ACTIVIDAD	1969
21. BAJA	NO
Fecha de baja:	
Motivo:	
22. CENTRO EDUCATIVO	
Pertenece a Centro Educativo	SI
Centro Publico/Privado	CENTRO_PRIVADO
Tipo de Centro Educativo	Colegio privado concertado
Propiedad Centro Educativo	PROPIEDAD_PRIVADA
Nivel de Enseñanza	Enseñanza Primaria
23. NIVEL DE DOTACION	RED COMPLEMENTARIA
24. SITUACION DE LA INSTALACION	URBANA

JUNTA DE ANDALUCIA	ANEXO I
Rev. 06	FORMULARIO DE DATOS PARA SU INCORPORACIÓN AL INVENTARIO ANDALUZ DE INSTALACIONES Y EQUIPAMIENTOS DEPORTIVOS
TABLA 1 de 2	3. DATOS GENERALES DE LA INSTALACION
	3.1 ATRIBUTOS GENERALES
25.ACESIBILIDAD/SUPRESION DE BARRERAS ARQUITECTONICAS	SI
La instalación ha sido concebida como adaptada	NO
La instalación ha adaptado mediante reformas	SI
Persona Usuaría deportista	
Permite circulación exterior	SI
Permite circulación interior	SI
Tiene aseos adaptados (al menos uno)	SI
Tiene vestuarios adaptados (al menos uno)	SI
Persona Usuaría espectadora	
Permite circulación exterior	NO
Permite circulación interior	NO
Tiene aseos adaptados (al menos uno)	NO
26. REGIMEN DE ACCESO	Restringido a alumnos
27. USUARIOS	Escolares
28. EFICIENCIA ENERGETICA	
DISEÑO	
Bioclimático	NO
Ecoeficiente	NO
TRATAMIENTO DE RESIDUOS	SI
Previo a la recogida	SI
Separación	SI
INSTALACION PROPIA ENERGIA RENOVABLE	NO
Planta de generación propia	NO
Tipo de Generador	
GESTION DEL AGUA	NO
Superficie Regable (m2)	
Sistemas de ahorro	
CALIFICACION ENERGETICA DE EDIFICACIONES	
Tipo de Edificación 1	
Calificación Energética Edificación 1	
Tipo de Edificación 2	
Calificación Energética Edificación 2	
Tipo de Edificación 3	
Calificación Energética Edificación 3	
Tipo de Edificación 4	
Calificación Energética Edificación 4	
29. PROTECCIÓN CONTRA INCENDIOS	
Alumbrado de Emergencia	SI
Bocas de Incendios Equipadas	SI
Extintores Portátiles	SI
Detección	SI
30. PROPIEDAD	PROPIEDAD_PRIVADA
Nombre del propietario	CENTRO DE ESTUDIOS EL ARCÁNGEL Y FÁTIMA, S.L.
Propiedad Publica	
Administración General del Estado	
Administración Autonómica (Educativo)	
Administración Autonómica	
Administración Local (Educativo)	
Administración Local	
Propiedad Privada	EDUCATIVOS
Educativos	RELIGIOSOS
Deportivos Asociativos	
Deportivos Empresas	
No Deportivos	
31. GESTIÓN	PROPIEDAD_PRIVADA
El gestor de la instalación es el mismo que el propietario	SI
Nombre del Gestor	CENTRO DE ESTUDIOS EL ARCÁNGEL Y FÁTIMA, S.L.
Gestión Publica	
Administración General del Estado	
Administración Autonómica (Educativo)	
Administración Autonómica	
Administración Local (Educativo)	
Administración Local	

JUNTA DE ANDALUCIA	ANEXO I
Rev. 06	FORMULARIO DE DATOS PARA SU INCORPORACIÓN AL INVENTARIO ANDALUZ DE INSTALACIONES Y EQUIPAMIENTOS DEPORTIVOS
TABLA 1 de 2	3. DATOS GENERALES DE LA INSTALACION
	3.1 ATRIBUTOS GENERALES
Gestión Privada	EDUCATIVOS
Educativos	RELIGIOSOS
Deportivos Asociativos	
Deportivos Empresas	
No Deportivos	
32. OBSERVACIONES	

JUNTA DE ANDALUCÍA	ANEXO I
Rev. 06	FORMULARIO DE DATOS PARA SU INCORPORACIÓN AL INVENTARIO ANDALUZ DE INSTALACIONES Y EQUIPAMIENTOS DEPORTIVOS
TABLA 1 de 2	3. DATOS GENERALES DE LA INSTALACION
	3.1 ATRIBUTOS GENERALES

CONSULTAR SITUACIÓN EN IAIED	Enlace para consulta de la situación en que se encuentra la instalación deportiva en el IAIED
-------------------------------------	---------------------------------------------------------------------------------------------------------------

1. CODIGO IEDA	
2. NOMBRE OFICIAL DE LA INSTALACION	CENTRO DOCENTE CONCERTADO JUAN PABLO II-MATER ASUNTA
2. NOMBRE COMUN DE LA INSTALACION	COLEGIO MATER ASUNTA
Numero de Espacios Deportivos	1
Numero de Espacios Complementarios	2
3. COMPLEJO POLIDEPORTIVO	NO
Nombre del Complejo	
4. DIRECCIÓN	Comprobar dirección en este enlace: http://www.callejerodeandalucia.es/
Tipo de vía	PASEO
Nombre de vía	SAN LUIS
Numero	6
Calificador de Numero (Letra)	
Código Postal	4002
Complemento de Domicilio (Organización, residencial, ...)	
kilometro de vía	
Distrito Municipal	CIUDAD DE ALMERIA-04002
Barrio	NICOLÁS SALMERÓN
Entidad de Población	ALMERIA
Referencia Catastral	7571407WF4777S0001DI
5. PROVINCIA	ALMERÍA
6. MUNICIPIO	Almería
7. ZONA DEPORTIVA	ZONAALMERIA
Zona Deportiva. Denominación PDIEDA	Aglomeración Urbana de Almería
8. AGRUPACION TERRITORIAL	NO
9. NUCLEO DE POBLACION (Solo ELAs)	NO
10. DISTRITO MUNICIPAL	CIUDAD DE ALMERIA-04002
11. BARRIO	NICOLÁS SALMERÓN
12. EMPLAZAMIENTO EN ESPACIO NATURAL PROTEGIDO.	EMPLAZAMIENTO EN ESPACIO NATURAL PROTEGIDO. Comprobar el nombre del Espacio Natural en este enlace
Indicar espacio natural protegido	
13. LICENCIA DE ACTIVIDAD	SI
14. INSTALACION INTEGRADA EN EDIFICIO MULTIFUNCIONAL	NO
Indicar Edificio Multifuncional	
15. SE REUTILIZA O ADAPTA INSTALACION PREVIA	NO
Indicar Instalación Previa	
16. OTROS DATOS	
Teléfono Fijo	950 235 170
Teléfono Móvil	
Fax	
Web	https://colegiojuanpablosegundo.es/almeria/#contacto
Correo electrónico	secretaria@juanpablosegundoalmeria.es
17. COORDENADAS GEOGRÁFICAS, EN FORMATO DECIMAL. (Según el sistema de referencia geodésico global ETRS89, HUSO 30)	Para localizar las Coordenadas Geográficas pinchar en este enlace para acceder a la aplicación TELEGEO. Si saliera una página con error, pinchar en "Volver a localizador"
Coordenada Geográfica (Latitud)	36.836.576
Coordenada Geográfica (Longitud)	-2.467.777
18. INSTALACION PLURIMUNICIPAL	NO
Indicar Municipio mas importante	
19. PUBLICAR EN INTERNET	SI
20. AÑO DE INICIO DE ACTIVIDAD	1975
21. BAJA	NO
Fecha de baja:	
Motivo:	
22. CENTRO EDUCATIVO	
Pertenece a Centro Educativo	SI
Centro Publico/Privado	CENTRO_PRIVADO
Tipo de Centro Educativo	Colegio privado concertado
Propiedad Centro Educativo	PROPIEDAD_PRIVADA
Nivel de Enseñanza	Enseñanza Primaria
23. NIVEL DE DOTACION	RED COMPLEMENTARIA
24. SITUACION DE LA INSTALACION	URBANA

JUNTA DE ANDALUCIA	ANEXO I
Rev. 06	FORMULARIO DE DATOS PARA SU INCORPORACIÓN AL INVENTARIO ANDALUZ DE INSTALACIONES Y EQUIPAMIENTOS DEPORTIVOS
TABLA 1 de 2	3. DATOS GENERALES DE LA INSTALACION
	3.1 ATRIBUTOS GENERALES

25. ACCESIBILIDAD/SUPRESION DE BARRERAS ARQUITECTONICAS	SI
La instalación ha sido concebida como adaptada	NO
La instalación ha adaptado mediante reformas	SI
Persona Usuaría deportista	
Permite circulación exterior	SI
Permite circulación interior	SI
Tiene aseos adaptados (al menos uno)	SI
Tiene vestuarios adaptados (al menos uno)	SI
Persona Usuaría espectadora	
Permite circulación exterior	NO
Permite circulación interior	NO
Tiene aseos adaptados (al menos uno)	NO
26. REGIMEN DE ACCESO	Restringido a alumnos
27. USUARIOS	Escolares
28. EFICIENCIA ENERGETICA	
DISEÑO	
Bioclimático	NO
Ecoeficiente	NO
TRATAMIENTO DE RESIDUOS	SI
Previo a la recogida	NO
Separación	SI
INSTALACION PROPIA ENERGIA RENOVABLE	NO
Planta de generación propia	NO
Tipo de Generador	
GESTION DEL AGUA	NO
Superficie Regable (m2)	
Sistemas de ahorro	
CALIFICACION ENERGETICA DE EDIFICACIONES	
Tipo de Edificación 1	
Calificación Energética Edificación 1	
Tipo de Edificación 2	
Calificación Energética Edificación 2	
Tipo de Edificación 3	
Calificación Energética Edificación 3	
Tipo de Edificación 4	
Calificación Energética Edificación 4	
29. PROTECCIÓN CONTRA INCENDIOS	
Alumbrado de Emergencia	SI
Bocas de Incendios Equipadas	SI
Extintores Portátiles	SI
Detección	SI
30. PROPIEDAD	PROPIEDAD PRIVADA
Nombre del propietario	FUNDACIÓN EDUCATIO SERVANDA
Propiedad Publica	
Administración General del Estado	
Administración Autonómica (Educativo)	
Administración Autonómica	
Administración Local (Educativo)	
Administración Local	
Propiedad Privada	EDUCATIVOS
Educativos	RELIGIOSOS
Deportivos Asociativos	
Deportivos Empresas	
No Deportivos	
31. GESTIÓN	PROPIEDAD PRIVADA
El gestor de la instalación es el mismo que el propietario	SI
Nombre del Gestor	FUNDACIÓN EDUCATIO SERVANDA
Gestión Publica	
Administración General del Estado	
Administración Autonómica (Educativo)	
Administración Autonómica	
Administración Local (Educativo)	
Administración Local	

JUNTA DE ANDALUCIA	ANEXO I
Rev. 06	FORMULARIO DE DATOS PARA SU INCORPORACIÓN AL INVENTARIO ANDALUZ DE INSTALACIONES Y EQUIPAMIENTOS DEPORTIVOS
TABLA 1 de 2	3. DATOS GENERALES DE LA INSTALACION
	3.1 ATRIBUTOS GENERALES
Gestión Privada	EDUCATIVOS
Educativos	RELIGIOSOS
Deportivos Asociativos	
Deportivos Empresas	
No Deportivos	
32. OBSERVACIONES	

JUNTA DE ANDALUCIA	ANEXO I
Rev. 06	FORMULARIO DE DATOS PARA SU INCORPORACIÓN AL INVENTARIO ANDALUZ DE INSTALACIONES Y EQUIPAMIENTOS DEPORTIVOS
TABLA 1 de 2	3. DATOS GENERALES DE LA INSTALACION
	3.1 ATRIBUTOS GENERALES

CONSULTAR SITUACIÓN EN IAIED	Enlace para consulta de la situación en que se encuentra la instalación deportiva en el IAIED
-------------------------------------	---------------------------------------------------------------------------------------------------------------

1. CODIGO IEDA	
2. NOMBRE OFICIAL DE LA INSTALACION	CENTRO DOCENTE PRIVADO LA MILAGROSA
2. NOMBRE COMUN DE LA INSTALACION	COLEGIO LA MILAGROSA
Numero de Espacios Deportivos	1
Numero de Espacios Complementarios	3
3. COMPLEJO POLIDEPORTIVO	NO
Nombre del Complejo	
4. DIRECCIÓN	Comprobar dirección en este enlace: http://www.callejerodeandalucia.es/
Tipo de vía	CALLE
Nombre de vía	ALCALDE MUÑOZ
Numero	18
Calificador de Numero (Letra)	
Código Postal	4004
Complemento de Domicilio (Organización, residencial, ...)	
kilometro de vía	
Distrito Municipal	CIUDAD DE ALMERIA-04004
Barrio	CENTRO-RAMBLA
Entidad de Población	ALMERIA
Referencia Catastral	8277020WF4787N0001SR
5. PROVINCIA	ALMERÍA
6. MUNICIPIO	Almería
7. ZONA DEPORTIVA	ZONAALMERIA
Zona Deportiva. Denominación PDIEDA	Aglomeración Urbana de Almería
8. AGRUPACION TERRITORIAL	NO
9. NUCLEO DE POBLACION (Solo ELAs)	NO
10. DISTRITO MUNICIPAL	CIUDAD DE ALMERIA-04004
11. BARRIO	CENTRO-RAMBLA
12. EMPLAZAMIENTO EN ESPACIO NATURAL PROTEGIDO.	EMPLAZAMIENTO EN ESPACIO NATURAL PROTEGIDO. Comprobar el nombre del Espacio Natural en este enlace
Indicar espacio natural protegido	
13. LICENCIA DE ACTIVIDAD	SI
14. INSTALACION INTEGRADA EN EDIFICIO MULTIFUNCIONAL	NO
Indicar Edificio Multifuncional	
15. SE REUTILIZA O ADAPTA INSTALACION PREVIA	NO
Indicar Instalación Previa	
16. OTROS DATOS	
Teléfono Fijo	950 231 108
Teléfono Móvil	
Fax	
Web	http://www.colegiolamilagrosaalmeria.es/
Correo electrónico	colegiolamilagrosa@novachip.es
17. COORDENADAS GEOGRÁFICAS, EN FORMATO DECIMAL. (Según el sistema de referencia geodésico global ETRS89, HUSO 30)	Para localizar las Coordenadas Geográficas pinchar en este enlace para acceder a la aplicación TELEGEO. Si saliera una página con error, pinchar en "Volver a localizador"
Coordenada Geográfica (Latitud)	36.842.134
Coordenada Geográfica (Longitud)	-2.478.562
18. INSTALACION PLURIMUNICIPAL	NO
Indicar Municipio mas importante	
19. PUBLICAR EN INTERNET	SI
20. AÑO DE INICIO DE ACTIVIDAD	1950
21. BAJA	NO
Fecha de baja:	
Motivo:	
22. CENTRO EDUCATIVO	
Pertenece a Centro Educativo	SI
Centro Publico/Privado	CENTRO_PRIVADO
Tipo de Centro Educativo	Colegio privado concertado
Propiedad Centro Educativo	PROPIEDAD_PRIVADA
Nivel de Enseñanza	Enseñanza Primaria
23. NIVEL DE DOTACION	RED COMPLEMENTARIA
24. SITUACION DE LA INSTALACION	URBANA

JUNTA DE ANDALUCIA	ANEXO I
Rev. 06	FORMULARIO DE DATOS PARA SU INCORPORACIÓN AL INVENTARIO ANDALUZ DE INSTALACIONES Y EQUIPAMIENTOS DEPORTIVOS
TABLA 1 de 2	3. DATOS GENERALES DE LA INSTALACION
	3.1 ATRIBUTOS GENERALES

25.ACSESIBILIDAD/SUPRESION DE BARRERAS ARQUITECTONICAS	SI
La instalación ha sido concebida como adaptada	SI
La instalación ha adaptado mediante reformas	SI
Persona Usuaría deportista	
Permite circulación exterior	SI
Permite circulación interior	SI
Tiene aseos adaptados (al menos uno)	SI
Tiene vestuarios adaptados (al menos uno)	SI
Persona Usuaría espectadora	
Permite circulación exterior	SI
Permite circulación interior	SI
Tiene aseos adaptados (al menos uno)	SI
26. REGIMEN DE ACCESO	Restringido a alumnos
27. USUARIOS	Escolares
28. EFICIENCIA ENERGETICA	
DISEÑO	
Bioclimático	NO
Ecoeficiente	NO
TRATAMIENTO DE RESIDUOS	SI
Previo a la recogida	SI
Separación	SI
INSTALACION PROPIA ENERGIA RENOVABLE	NO
Planta de generación propia	NO
Tipo de Generador	
GESTION DEL AGUA	NO
Superficie Regable (m2)	
Sistemas de ahorro	
CALIFICACION ENERGETICA DE EDIFICACIONES	
Tipo de Edificación 1	
Calificación Energética Edificación 1	
Tipo de Edificación 2	
Calificación Energética Edificación 2	
Tipo de Edificación 3	
Calificación Energética Edificación 3	
Tipo de Edificación 4	
Calificación Energética Edificación 4	
29. PROTECCIÓN CONTRA INCENDIOS	
Alumbrado de Emergencia	SI
Bocas de Incendios Equipadas	SI
Extintores Portátiles	SI
Detección	SI
30. PROPIEDAD	PROPIEDAD_PRIVADA
Nombre del propietario	CENTROS EDUCATIVOS VIVENCIANOS
Propiedad Publica	
Administración General del Estado	
Administración Autonómica (Educativo)	
Administración Autonómica	
Administración Local (Educativo)	
Administración Local	
Propiedad Privada	EDUCATIVOS
Educativos	RELIGIOSOS
Deportivos Asociativos	
Deportivos Empresas	
No Deportivos	
31. GESTIÓN	PROPIEDAD_PRIVADA
El gestor de la instalación es el mismo que el propietario	SI
Nombre del Gestor	CENTROS EDUCATIVOS VIVENCIANOS
Gestión Publica	
Administración General del Estado	
Administración Autonómica (Educativo)	
Administración Autonómica	
Administración Local (Educativo)	
Administración Local	

JUNTA DE ANDALUCIA	ANEXO I
Rev. 06	FORMULARIO DE DATOS PARA SU INCORPORACIÓN AL INVENTARIO ANDALUZ DE INSTALACIONES Y EQUIPAMIENTOS DEPORTIVOS
TABLA 1 de 2	3. DATOS GENERALES DE LA INSTALACION
	3.1 ATRIBUTOS GENERALES
Gestión Privada	EDUCATIVOS
Educativos	RELIGIOSOS
Deportivos Asociativos	
Deportivos Empresas	
No Deportivos	
32. OBSERVACIONES	

JUNTA DE ANDALUCÍA	ANEXO I
Rev. 06	FORMULARIO DE DATOS PARA SU INCORPORACIÓN AL INVENTARIO ANDALUZ DE INSTALACIONES Y EQUIPAMIENTOS DEPORTIVOS
TABLA 1 de 2	3. DATOS GENERALES DE LA INSTALACION
	3.1 ATRIBUTOS GENERALES

CONSULTAR SITUACIÓN EN IAIED	Enlace para consulta de la situación en que se encuentra la instalación deportiva en el IAIED
-------------------------------------	---------------------------------------------------------------------------------------------------------------

1. CODIGO IEDA	8891
2. NOMBRE OFICIAL DE LA INSTALACION	CDP LA SALLE VIRGEN DEL MAR
2. NOMBRE COMUN DE LA INSTALACION	LA SALLE
Numero de Espacios Deportivos	3
Numero de Espacios Complementarios	3
3. COMPLEJO POLIDEPORTIVO	NO
Nombre del Complejo	
4. DIRECCIÓN	Comprobar dirección en este enlace: http://www.callejorodeandalucia.es/
Tipo de vía	AVENIDA
Nombre de vía	FEDERICO GARCÍA LORCA
Numero	90
Calificador de Numero (Letra)	
Código Postal	4005
Complemento de Domicilio (Organización, residencial, ...)	
kilometro de vía	
Distrito Municipal	CIUDAD DE ALMERIA-04005
Barrio	CENTRO-RAMBLA
Entidad de Población	ALMERIA
Referencia Catastral	8474011WF4787S0001LS
5. PROVINCIA	ALMERÍA
6. MUNICIPIO	Almería
7. ZONA DEPORTIVA	ZONAALMERIA
Zona Deportiva. Denominación PDIEDA	Aglomeración Urbana de Almería
8. AGRUPACION TERRITORIAL	NO
9. NUCLEO DE POBLACION (Solo ELAs)	NO
10. DISTRITO MUNICIPAL	CIUDAD DE ALMERIA-04005
11. BARRIO	CENTRO-RAMBLA
12. EMPLAZAMIENTO EN ESPACIO NATURAL PROTEGIDO.	EMPLAZAMIENTO EN ESPACIO NATURAL PROTEGIDO. Comprobar el nombre del Espacio Natural en este enlace
Indicar espacio natural protegido	
13. LICENCIA DE ACTIVIDAD	SI
14. INSTALACION INTEGRADA EN EDIFICIO MULTIFUNCIONAL	NO
Indicar Edificio Multifuncional	
15. SE REUTILIZA O ADAPTA INSTALACION PREVIA	NO
Indicar Instalación Previa	
16. OTROS DATOS	
Teléfono Fijo	950 220 093
Teléfono Móvil	
Fax	
Web	http://www.lasallevirgendelmar.com/
Correo electrónico	info.vm@lasalleandalucia.net
17. COORDENADAS GEOGRÁFICAS, EN FORMATO DECIMAL. (Según el sistema de referencia geodésico global ETRS89, HUSO 30)	Para localizar las Coordenadas Geográficas pinchar en este enlace para acceder a la aplicación TELEGEO. Si saliera una página con error, pinchar en "Volver a localizador"
Coordenada Geográfica (Latitud)	36.839.544
Coordenada Geográfica (Longitud)	-2.459.065
18. INSTALACION PLURIMUNICIPAL	NO
Indicar Municipio mas importante	
19. PUBLICAR EN INTERNET	SI
20. AÑO DE INICIO DE ACTIVIDAD	1950
21. BAJA	NO
Fecha de baja:	
Motivo:	
22. CENTRO EDUCATIVO	
Pertenece a Centro Educativo	SI
Centro Publico/Privado	CENTRO_PRIVADO
Tipo de Centro Educativo	Colegio privado concertado
Propiedad Centro Educativo	PROPIEDAD_PRIVADA
Nivel de Enseñanza	Enseñanza Primaria
23. NIVEL DE DOTACION	RED COMPLEMENTARIA
24. SITUACION DE LA INSTALACION	URBANA

JUNTA DE ANDALUCIA	ANEXO I
Rev. 06	FORMULARIO DE DATOS PARA SU INCORPORACIÓN AL INVENTARIO ANDALUZ DE INSTALACIONES Y EQUIPAMIENTOS DEPORTIVOS
TABLA 1 de 2	3. DATOS GENERALES DE LA INSTALACION
	3.1 ATRIBUTOS GENERALES

25. ACCESIBILIDAD/SUPRESION DE BARRERAS ARQUITECTONICAS	SI
La instalación ha sido concebida como adaptada	NO
La instalación ha adaptado mediante reformas	SI
Persona Usuaria deportista	
Permite circulación exterior	SI
Permite circulación interior	SI
Tiene aseos adaptados (al menos uno)	SI
Tiene vestuarios adaptados (al menos uno)	SI
Persona Usuaria espectadora	
Permite circulación exterior	NO
Permite circulación interior	NO
Tiene aseos adaptados (al menos uno)	NO
26. REGIMEN DE ACCESO	Restringido a alumnos
27. USUARIOS	Escolares
28. EFICIENCIA ENERGETICA	
DISEÑO	
Bioclimático	NO
Ecoeficiente	NO
TRATAMIENTO DE RESIDUOS	SI
Previo a la recogida	NO
Separación	SI
INSTALACION PROPIA ENERGIA RENOVABLE	NO
Planta de generación propia	
Tipo de Generador	
GESTION DEL AGUA	NO
Superficie Regable (m2)	
Sistemas de ahorro	
CALIFICACION ENERGETICA DE EDIFICACIONES	
Tipo de Edificación 1	
Calificación Energética Edificación 1	
Tipo de Edificación 2	
Calificación Energética Edificación 2	
Tipo de Edificación 3	
Calificación Energética Edificación 3	
Tipo de Edificación 4	
Calificación Energética Edificación 4	
29. PROTECCIÓN CONTRA INCENDIOS	
Alumbrado de Emergencia	SI
Bocas de Incendios Equipadas	SI
Extintores Portátiles	SI
Detección	SI
30. PROPIEDAD	PROPIEDAD_PRIVADA
Nombre del propietario	OBRA EDUCATIVA LA SALLE
Propiedad Publica	
Administración General del Estado	
Administración Autonómica (Educativo)	
Administración Autonómica	
Administración Local (Educativo)	
Administración Local	
Propiedad Privada	EDUCATIVOS
Educativos	RELIGIOSOS
Deportivos Asociativos	
Deportivos Empresas	
No Deportivos	
31. GESTIÓN	PROPIEDAD_PRIVADA
El gestor de la instalación es el mismo que el propietario	SI
Nombre del Gestor	OBRA EDUCATIVA LA SALLE
Gestión Publica	
Administración General del Estado	
Administración Autonómica (Educativo)	
Administración Autonómica	
Administración Local (Educativo)	
Administración Local	

JUNTA DE ANDALUCIA	ANEXO I
Rev. 06	FORMULARIO DE DATOS PARA SU INCORPORACIÓN AL INVENTARIO ANDALUZ DE INSTALACIONES Y EQUIPAMIENTOS DEPORTIVOS
TABLA 1 de 2	3. DATOS GENERALES DE LA INSTALACION
	3.1 ATRIBUTOS GENERALES
Gestión Privada	EDUCATIVOS
Educativos	RELIGIOSOS
Deportivos Asociativos	
Deportivos Empresas	
No Deportivos	
32. OBSERVACIONES	

JUNTA DE ANDALUCIA	ANEXO I
Rev. 06	FORMULARIO DE DATOS PARA SU INCORPORACIÓN AL INVENTARIO ANDALUZ DE INSTALACIONES Y EQUIPAMIENTOS DEPORTIVOS
TABLA 1 de 2	3. DATOS GENERALES DE LA INSTALACION
	3.1 ATRIBUTOS GENERALES

CONSULTAR SITUACIÓN EN IAIED	Enlace para consulta de la situación en que se encuentra la instalación deportiva en el IAIED
-------------------------------------	---------------------------------------------------------------------------------------------------------------

1. CODIGO IEDA	
2. NOMBRE OFICIAL DE LA INSTALACION	CDP LICEO ERASMUS
2. NOMBRE COMUN DE LA INSTALACION	EL LICEO
Numero de Espacios Deportivos	14
Numero de Espacios Complementarios	2
3. COMPLEJO POLIDEPORTIVO	NO
Nombre del Complejo	
4. DIRECCIÓN	Comprobar dirección en este enlace: http://www.callejodeandalucia.es/
Tipo de vía	CALLE
Nombre de vía	ADOLFO MARSILLACH
Numero	12
Calificador de Numero (Letra)	
Código Postal	4004
Complemento de Domicilio (Organización, residencial, ...)	
kilometro de vía	
Distrito Municipal	CIUDAD DE ALMERIA-04007
Barrio	VEGA DE ACA
Entidad de Población	ALMERIA
Referencia Catastral	9962901WF4796S0000AZ
5. PROVINCIA	ALMERÍA
6. MUNICIPIO	Almería
7. ZONA DEPORTIVA	ZONAALMERIA
Zona Deportiva. Denominación PDIEDA	Aglomeración Urbana de Almería
8. AGRUPACION TERRITORIAL	NO
9. NUCLEO DE POBLACION (Solo ELAs)	NO
10. DISTRITO MUNICIPAL	CIUDAD DE ALMERIA-04007
11. BARRIO	VEGA DE ACA
12. EMPLAZAMIENTO EN ESPACIO NATURAL PROTEGIDO.	EMPLAZAMIENTO EN ESPACIO NATURAL PROTEGIDO. Comprobar el nombre del Espacio Natural en este enlace
Indicar espacio natural protegido	
13. LICENCIA DE ACTIVIDAD	SI
14. INSTALACION INTEGRADA EN EDIFICIO MULTIFUNCIONAL	NO
Indicar Edificio Multifuncional	
15. SE REUTILIZA O ADAPTA INSTALACION PREVIA	NO
Indicar Instalación Previa	
16. OTROS DATOS	
Teléfono Fijo	950 85 60 70
Teléfono Móvil	
Fax	
Web	https://almeria.liceoerasmus.com/
Correo electrónico	info@liceoerasmus.com
17. COORDENADAS GEOGRÁFICAS, EN FORMATO DECIMAL. (Según el sistema de referencia geodésico global ETRS89, HUSO 30)	Para localizar las Coordenadas Geográficas pinchar en este enlace para acceder a la aplicación TELEGEO. Si saliera una página con error, pinchar en "Volver a localizador"
Coordenada Geográfica (Latitud)	36.829.509
Coordenada Geográfica (Longitud)	-2.439.904
18. INSTALACION PLURIMUNICIPAL	NO
Indicar Municipio mas importante	
19. PUBLICAR EN INTERNET	SI
20. AÑO DE INICIO DE ACTIVIDAD	2016
21. BAJA	NO
Fecha de baja:	
Motivo:	
22. CENTRO EDUCATIVO	
Pertenece a Centro Educativo	SI
Centro Publico/Privado	CENTRO_PRIVADO
Tipo de Centro Educativo	Colegio privado
Propiedad Centro Educativo	PROPIEDAD_PRIVADA
Nivel de Enseñanza	Enseñanza Secundaria Obligatoria (ESO)
23. NIVEL DE DOTACION	RED COMPLEMENTARIA
24. SITUACION DE LA INSTALACION	URBANA

JUNTA DE ANDALUCIA	ANEXO I
Rev. 06	FORMULARIO DE DATOS PARA SU INCORPORACIÓN AL INVENTARIO ANDALUZ DE INSTALACIONES Y EQUIPAMIENTOS DEPORTIVOS
TABLA 1 de 2	3. DATOS GENERALES DE LA INSTALACION
	3.1 ATRIBUTOS GENERALES

25. ACCESIBILIDAD/SUPRESION DE BARRERAS ARQUITECTONICAS	SI
La instalación ha sido concebida como adaptada	SI
La instalación ha adaptado mediante reformas	NO
Persona Usuaria deportista	
Permite circulación exterior	SI
Permite circulación interior	SI
Tiene aseos adaptados (al menos uno)	SI
Tiene vestuarios adaptados (al menos uno)	SI
Persona Usuaria espectadora	
Permite circulación exterior	SI
Permite circulación interior	SI
Tiene aseos adaptados (al menos uno)	SI
26. REGIMEN DE ACCESO	Libre pagando entrada
27. USUARIOS	Deportistas en general
28. EFICIENCIA ENERGETICA	
DISEÑO	
Bioclimático	NO
Ecoeficiente	NO
TRATAMIENTO DE RESIDUOS	SI
Previo a la recogida	NO
Separación	SI
INSTALACION PROPIA ENERGIA RENOVABLE	NO
Planta de generación propia	NO
Tipo de Generador	
GESTION DEL AGUA	NO
Superficie Regable (m2)	
Sistemas de ahorro	
CALIFICACION ENERGETICA DE EDIFICACIONES	
Tipo de Edificación 1	
Calificación Energética Edificación 1	
Tipo de Edificación 2	
Calificación Energética Edificación 2	
Tipo de Edificación 3	
Calificación Energética Edificación 3	
Tipo de Edificación 4	
Calificación Energética Edificación 4	
29. PROTECCIÓN CONTRA INCENDIOS	
Alumbrado de Emergencia	SI
Bocas de Incendios Equipadas	SI
Extintores Portátiles	SI
Detección	SI
30. PROPIEDAD	PROPIEDAD_PRIVADA
Nombre del propietario	LICEO ERASMUS S.L.
Propiedad Publica	
Administración General del Estado	
Administración Autonómica (Educativo)	
Administración Autonómica	
Administración Local (Educativo)	
Administración Local	
Propiedad Privada	EDUCATIVOS
Educativos	LAICOS_EMPRESAS
Deportivos Asociativos	
Deportivos Empresas	
No Deportivos	
31. GESTIÓN	PROPIEDAD_PRIVADA
El gestor de la instalación es el mismo que el propietario	SI
Nombre del Gestor	LICEO ERASMUS S.L.
Gestión Publica	
Administración General del Estado	
Administración Autonómica (Educativo)	
Administración Autonómica	
Administración Local (Educativo)	
Administración Local	

JUNTA DE ANDALUCIA	ANEXO I
Rev. 06	FORMULARIO DE DATOS PARA SU INCORPORACIÓN AL INVENTARIO ANDALUZ DE INSTALACIONES Y EQUIPAMIENTOS DEPORTIVOS
TABLA 1 de 2	3. DATOS GENERALES DE LA INSTALACION
	3.1 ATRIBUTOS GENERALES
Gestión Privada	EDUCATIVOS
Educativos	LAICOS EMPRESAS
Deportivos Asociativos	
Deportivos Empresas	
No Deportivos	
32. OBSERVACIONES	

JUNTA DE ANDALUCÍA	ANEXO I
Rev. 06	FORMULARIO DE DATOS PARA SU INCORPORACIÓN AL INVENTARIO ANDALUZ DE INSTALACIONES Y EQUIPAMIENTOS DEPORTIVOS
TABLA 1 de 2	3. DATOS GENERALES DE LA INSTALACION
	3.1 ATRIBUTOS GENERALES

CONSULTAR SITUACIÓN EN IAIED	Enlace para consulta de la situación en que se encuentra la instalación deportiva en el IAIED
-------------------------------------	---------------------------------------------------------------------------------------------------------------

1. CODIGO IEDA	7926
2. NOMBRE OFICIAL DE LA INSTALACION	CENTRO DOCENTE PRIVADO NUESTRA SEÑORA DE FÁTIMA
2. NOMBRE COMUN DE LA INSTALACION	COLEGIO NUESTRA SEÑORA DE FÁTIMA
Numero de Espacios Deportivos	1
Numero de Espacios Complementarios	3
3. COMPLEJO POLIDEPORTIVO	NO
Nombre del Complejo	
4. DIRECCIÓN	Comprobar dirección en este enlace: http://www.callejerodeandalucia.es/
Tipo de vía	CALLE
Nombre de vía	VERA
Numero	5
Calificador de Numero (Letra)	
Código Postal	4007
Complemento de Domicilio (Organización, residencial, ...)	
kilometro de vía	
Distrito Municipal	CIUDAD DE ALMERIA-04007
Barrio	TAGARETE-500 VIVIENDAS
Entidad de Población	ALMERIA
Referencia Catastral	9165704WF4796N0001KF
5. PROVINCIA	ALMERÍA
6. MUNICIPIO	Almería
7. ZONA DEPORTIVA	ZONAALMERIA
Zona Deportiva. Denominación PDIEDA	Aglomeración Urbana de Almería
8. AGRUPACION TERRITORIAL	NO
9. NUCLEO DE POBLACION (Solo ELAs)	NO
10. DISTRITO MUNICIPAL	CIUDAD DE ALMERIA-04007
11. BARRIO	TAGARETE-500 VIVIENDAS
12. EMPLAZAMIENTO EN ESPACIO NATURAL PROTEGIDO.	EMPLAZAMIENTO EN ESPACIO NATURAL PROTEGIDO. Comprobar el nombre del Espacio Natural en este enlace
Indicar espacio natural protegido	
13. LICENCIA DE ACTIVIDAD	SI
14. INSTALACION INTEGRADA EN EDIFICIO MULTIFUNCIONAL	NO
Indicar Edificio Multifuncional	
15. SE REUTILIZA O ADAPTA INSTALACION PREVIA	NO
Indicar Instalación Previa	
16. OTROS DATOS	
Teléfono Fijo	950 24 42 58
Teléfono Móvil	
Fax	950-244258
Web	https://www.colegiofatimaalmeria.es/
Correo electrónico	colegio.fatima.almeria@gmail.com
17. COORDENADAS GEOGRÁFICAS, EN FORMATO DECIMAL. (Según el sistema de referencia geodésico global ETRS89, HUSO 30)	Para localizar las Coordenadas Geográficas pinchar en este enlace para acceder a la aplicación TELEGEO. Si saliera una página con error, pinchar en "Volver a localizador"
Coordenada Geográfica (Latitud)	36.831.527
Coordenada Geográfica (Longitud)	-2.450.094
18. INSTALACION PLURIMUNICIPAL	NO
Indicar Municipio mas importante	
19. PUBLICAR EN INTERNET	SI
20. AÑO DE INICIO DE ACTIVIDAD	1967
21. BAJA	NO
Fecha de baja:	
Motivo:	
22. CENTRO EDUCATIVO	
Pertenece a Centro Educativo	SI
Centro Publico/Privado	CENTRO_PRIVADO
Tipo de Centro Educativo	Colegio privado concertado
Propiedad Centro Educativo	PROPIEDAD_PRIVADA
Nivel de Enseñanza	Enseñanza Primaria
23. NIVEL DE DOTACION	RED COMPLEMENTARIA
24. SITUACION DE LA INSTALACION	URBANA

JUNTA DE ANDALUCIA	ANEXO I
Rev. 06	FORMULARIO DE DATOS PARA SU INCORPORACIÓN AL INVENTARIO ANDALUZ DE INSTALACIONES Y EQUIPAMIENTOS DEPORTIVOS
TABLA 1 de 2	3. DATOS GENERALES DE LA INSTALACION
	3.1 ATRIBUTOS GENERALES

25.ACESIBILIDAD/SUPRESION DE BARRERAS ARQUITECTONICAS	SI
La instalación ha sido concebida como adaptada	SI
La instalación ha adaptado mediante reformas	SI
Persona Usuaría deportista	
Permite circulación exterior	SI
Permite circulación interior	SI
Tiene aseos adaptados (al menos uno)	SI
Tiene vestuarios adaptados (al menos uno)	SI
Persona Usuaría espectadora	
Permite circulación exterior	SI
Permite circulación interior	SI
Tiene aseos adaptados (al menos uno)	SI
26. REGIMEN DE ACCESO	Restringido a alumnos
27. USUARIOS	Escolares
28. EFICIENCIA ENERGETICA	
DISEÑO	
Bioclimático	NO
Ecoeficiente	NO
TRATAMIENTO DE RESIDUOS	SI
Previo a la recogida	SI
Separación	SI
INSTALACION PROPIA ENERGIA RENOVABLE	NO
Planta de generación propia	NO
Tipo de Generador	
GESTION DEL AGUA	NO
Superficie Regable (m2)	
Sistemas de ahorro	
CALIFICACION ENERGETICA DE EDIFICACIONES	
Tipo de Edificación 1	
Calificación Energética Edificación 1	
Tipo de Edificación 2	
Calificación Energética Edificación 2	
Tipo de Edificación 3	
Calificación Energética Edificación 3	
Tipo de Edificación 4	
Calificación Energética Edificación 4	
29. PROTECCIÓN CONTRA INCENDIOS	
Alumbrado de Emergencia	SI
Bocas de Incendios Equipadas	SI
Extintores Portátiles	SI
Detección	SI
30. PROPIEDAD	PROPIEDAD_PRIVADA
Nombre del propietario	CENTRO DE ESTUDIOS EL ARCÁNGEL Y FÁTIMA, S.L.
Propiedad Publica	
Administración General del Estado	
Administración Autonómica (Educativo)	
Administración Autonómica	
Administración Local (Educativo)	
Administración Local	
Propiedad Privada	EDUCATIVOS
Educativos	RELIGIOSOS
Deportivos Asociativos	
Deportivos Empresas	
No Deportivos	
31. GESTIÓN	PROPIEDAD_PRIVADA
El gestor de la instalación es el mismo que el propietario	SI
Nombre del Gestor	CENTRO DE ESTUDIOS EL ARCÁNGEL Y FÁTIMA, S.L.
Gestión Publica	
Administración General del Estado	
Administración Autonómica (Educativo)	
Administración Autonómica	
Administración Local (Educativo)	
Administración Local	

JUNTA DE ANDALUCIA	ANEXO I
Rev. 06	FORMULARIO DE DATOS PARA SU INCORPORACIÓN AL INVENTARIO ANDALUZ DE INSTALACIONES Y EQUIPAMIENTOS DEPORTIVOS
TABLA 1 de 2	3. DATOS GENERALES DE LA INSTALACION
	3.1 ATRIBUTOS GENERALES
Gestión Privada	EDUCATIVOS
Educativos	RELIGIOSOS
Deportivos Asociativos	
Deportivos Empresas	
No Deportivos	
32. OBSERVACIONES	

JUNTA DE ANDALUCÍA	ANEXO I
Rev. 06	FORMULARIO DE DATOS PARA SU INCORPORACIÓN AL INVENTARIO ANDALUZ DE INSTALACIONES Y EQUIPAMIENTOS DEPORTIVOS
TABLA 1 de 2	3. DATOS GENERALES DE LA INSTALACION
	3.1 ATRIBUTOS GENERALES

CONSULTAR SITUACIÓN EN IAIED	Enlace para consulta de la situación en que se encuentra la instalación deportiva en el IAIED
-------------------------------------	---------------------------------------------------------------------------------------------------------------

1. CODIGO IEDA	
2. NOMBRE OFICIAL DE LA INSTALACION	CDP SAN FRANCISCO
2. NOMBRE COMUN DE LA INSTALACION	LOS FRANCISCANOS
Numero de Espacios Deportivos	2
Numero de Espacios Complementarios	3
3. COMPLEJO POLIDEPORTIVO	NO
Nombre del Complejo	
4. DIRECCIÓN	Comprobar dirección en este enlace: http://www.callejorodeandalucia.es/
Tipo de vía	PLAZA
Nombre de vía	DE LA INMACULADA CONCEPCIÓN
Numero	1
Calificador de Numero (Letra)	
Código Postal	4003
Complemento de Domicilio (Organización, residencial, ...)	
kilometro de vía	
Distrito Municipal	CIUDAD DE ALMERIA-04003
Barrio	PLAZA DE TOROS
Entidad de Población	ALMERIA
Referencia Catastral	7980703WF4778S0001PW
5. PROVINCIA	ALMERÍA
6. MUNICIPIO	Almería
7. ZONA DEPORTIVA	ZONAALMERIA
Zona Deportiva. Denominación PDIEDA	Aglomeración Urbana de Almería
8. AGRUPACION TERRITORIAL	NO
9. NUCLEO DE POBLACION (Solo ELAs)	NO
10. DISTRITO MUNICIPAL	CIUDAD DE ALMERIA-04003
11. BARRIO	PLAZA DE TOROS
12. EMPLAZAMIENTO EN ESPACIO NATURAL PROTEGIDO.	EMPLAZAMIENTO EN ESPACIO NATURAL PROTEGIDO. Comprobar el nombre del Espacio Natural en este enlace
Indicar espacio natural protegido	
13. LICENCIA DE ACTIVIDAD	SI
14. INSTALACION INTEGRADA EN EDIFICIO MULTIFUNCIONAL	NO
Indicar Edificio Multifuncional	
15. SE REUTILIZA O ADAPTA INSTALACION PREVIA	NO
Indicar Instalación Previa	
16. OTROS DATOS	
Teléfono Fijo	
Teléfono Móvil	661 62 22 43
Fax	
Web	https://www.colegiosfranciscanos.org/almeria
Correo electrónico	
17. COORDENADAS GEOGRÁFICAS, EN FORMATO DECIMAL. (Según el sistema de referencia geodésico global ETRS89, HUSO 30)	Para localizar las Coordenadas Geográficas pinchar en este enlace para acceder a la aplicación TELEGEO. Si saliera una página con error, pinchar en "Volver a localizador"
Coordenada Geográfica (Latitud)	36.844.889
Coordenada Geográfica (Longitud)	-2.463.500
18. INSTALACION PLURIMUNICIPAL	NO
Indicar Municipio mas importante	
19. PUBLICAR EN INTERNET	SI
20. AÑO DE INICIO DE ACTIVIDAD	1950
21. BAJA	NO
Fecha de baja:	
Motivo:	
22. CENTRO EDUCATIVO	
Pertenece a Centro Educativo	SI
Centro Publico/Privado	CENTRO_PRIVADO
Tipo de Centro Educativo	Colegio privado concertado
Propiedad Centro Educativo	PROPIEDAD_PRIVADA
Nivel de Enseñanza	Enseñanza Primaria
23. NIVEL DE DOTACION	RED COMPLEMENTARIA
24. SITUACION DE LA INSTALACION	URBANA

JUNTA DE ANDALUCIA	ANEXO I
Rev. 06	FORMULARIO DE DATOS PARA SU INCORPORACIÓN AL INVENTARIO ANDALUZ DE INSTALACIONES Y EQUIPAMIENTOS DEPORTIVOS
TABLA 1 de 2	3. DATOS GENERALES DE LA INSTALACION
	3.1 ATRIBUTOS GENERALES

25. ACCESIBILIDAD/SUPRESION DE BARRERAS ARQUITECTONICAS	SI
La instalación ha sido concebida como adaptada	NO
La instalación ha adaptado mediante reformas	SI
Persona Usuaría deportista	
Permite circulación exterior	SI
Permite circulación interior	SI
Tiene aseos adaptados (al menos uno)	SI
Tiene vestuarios adaptados (al menos uno)	SI
Persona Usuaría espectadora	
Permite circulación exterior	NO
Permite circulación interior	NO
Tiene aseos adaptados (al menos uno)	NO
26. REGIMEN DE ACCESO	Restringido a alumnos
27. USUARIOS	Escolares
28. EFICIENCIA ENERGETICA	
DISEÑO	
Bioclimático	NO
Ecoeficiente	NO
TRATAMIENTO DE RESIDUOS	SI
Previo a la recogida	NO
Separación	SI
INSTALACION PROPIA ENERGIA RENOVABLE	NO
Planta de generación propia	
Tipo de Generador	
GESTION DEL AGUA	NO
Superficie Regable (m2)	
Sistemas de ahorro	
CALIFICACION ENERGETICA DE EDIFICACIONES	
Tipo de Edificación 1	
Calificación Energética Edificación 1	
Tipo de Edificación 2	
Calificación Energética Edificación 2	
Tipo de Edificación 3	
Calificación Energética Edificación 3	
Tipo de Edificación 4	
Calificación Energética Edificación 4	
29. PROTECCIÓN CONTRA INCENDIOS	
Alumbrado de Emergencia	SI
Bocas de Incendios Equipadas	SI
Extintores Portátiles	SI
Detección	SI
30. PROPIEDAD	PROPIEDAD_PRIVADA
Nombre del propietario	COLEGIOS FRANCISCANOS
Propiedad Publica	
Administración General del Estado	
Administración Autonómica (Educativo)	
Administración Autonómica	
Administración Local (Educativo)	
Administración Local	
Propiedad Privada	EDUCATIVOS
Educativos	RELIGIOSOS
Deportivos Asociativos	
Deportivos Empresas	
No Deportivos	
31. GESTIÓN	PROPIEDAD_PRIVADA
El gestor de la instalación es el mismo que el propietario	SI
Nombre del Gestor	COLEGIOS FRANCISCANOS
Gestión Publica	
Administración General del Estado	
Administración Autonómica (Educativo)	
Administración Autonómica	
Administración Local (Educativo)	
Administración Local	

JUNTA DE ANDALUCIA	ANEXO I
Rev. 06	FORMULARIO DE DATOS PARA SU INCORPORACIÓN AL INVENTARIO ANDALUZ DE INSTALACIONES Y EQUIPAMIENTOS DEPORTIVOS
TABLA 1 de 2	3. DATOS GENERALES DE LA INSTALACION
	3.1 ATRIBUTOS GENERALES
Gestión Privada	EDUCATIVOS
Educativos	RELIGIOSOS
Deportivos Asociativos	
Deportivos Empresas	
No Deportivos	
32. OBSERVACIONES	

JUNTA DE ANDALUCÍA	ANEXO I
Rev. 06	FORMULARIO DE DATOS PARA SU INCORPORACIÓN AL INVENTARIO ANDALUZ DE INSTALACIONES Y EQUIPAMIENTOS DEPORTIVOS
TABLA 1 de 2	3. DATOS GENERALES DE LA INSTALACION
	3.1 ATRIBUTOS GENERALES

CONSULTAR SITUACIÓN EN IAIED	Enlace para consulta de la situación en que se encuentra la instalación deportiva en el IAIED
-------------------------------------	---------------------------------------------------------------------------------------------------------------

1. CODIGO IEDA	8031
2. NOMBRE OFICIAL DE LA INSTALACION	CDP STELLA MARIS, HIJAS DE JESÚS (JESUITINAS)
2. NOMBRE COMUN DE LA INSTALACION	LAS JESUITINAS
Numero de Espacios Deportivos	5
Numero de Espacios Complementarios	3
3. COMPLEJO POLIDEPORTIVO	NO
Nombre del Complejo	
4. DIRECCIÓN	Comprobar dirección en este enlace: http://www.callejerodeandalucia.es/
Tipo de vía	AVENIDA
Nombre de vía	FEDERICO GARCIA LORCA
Numero	22
Calificador de Numero (Letra)	
Código Postal	4004
Complemento de Domicilio (Organización, residencial, ...)	
kilometro de vía	
Distrito Municipal	CIUDAD DE ALMERIA-04004
Barrio	CENTRO-RAMBLA
Entidad de Población	ALMERIA
Referencia Catastral	8271001WF4787S0001ES
5. PROVINCIA	ALMERÍA
6. MUNICIPIO	Almería
7. ZONA DEPORTIVA	ZONAALMERIA
Zona Deportiva. Denominación PDIEDA	Aglomeración Urbana de Almería
8. AGRUPACION TERRITORIAL	NO
9. NUCLEO DE POBLACION (Solo ELAs)	NO
10. DISTRITO MUNICIPAL	CIUDAD DE ALMERIA-04004
11. BARRIO	CENTRO-RAMBLA
12. EMPLAZAMIENTO EN ESPACIO NATURAL PROTEGIDO.	EMPLAZAMIENTO EN ESPACIO NATURAL PROTEGIDO. Comprobar el nombre del Espacio Natural en este enlace
Indicar espacio natural protegido	
13. LICENCIA DE ACTIVIDAD	SI
14. INSTALACION INTEGRADA EN EDIFICIO MULTIFUNCIONAL	NO
Indicar Edificio Multifuncional	
15. SE REUTILIZA O ADAPTA INSTALACION PREVIA	NO
Indicar Instalación Previa	
16. OTROS DATOS	
Teléfono Fijo	950 25 03 88
Teléfono Móvil	
Fax	950259827
Web	http://www.almeriastella.es/
Correo electrónico	direccion@jesuitinas-stella.es
17. COORDENADAS GEOGRÁFICAS, EN FORMATO DECIMAL. (Según el sistema de referencia geodésico global ETRS89, HUSO 30)	Para localizar las Coordenadas Geográficas pinchar en este enlace para acceder a la aplicación TELEGEO. Si saliera una página con error, pinchar en "Volver a localizador"
Coordenada Geográfica (Latitud)	36.836.770
Coordenada Geográfica (Longitud)	-2.460.869
18. INSTALACION PLURIMUNICIPAL	NO
Indicar Municipio mas importante	
19. PUBLICAR EN INTERNET	SI
20. AÑO DE INICIO DE ACTIVIDAD	1950
21. BAJA	NO
Fecha de baja:	
Motivo:	
22. CENTRO EDUCATIVO	
Pertenece a Centro Educativo	SI
Centro Publico/Privado	CENTRO_PRIVADO
Tipo de Centro Educativo	Colegio privado concertado
Propiedad Centro Educativo	PROPIEDAD_PRIVADA
Nivel de Enseñanza	Bachillerato
23. NIVEL DE DOTACION	RED COMPLEMENTARIA
24. SITUACION DE LA INSTALACION	URBANA

JUNTA DE ANDALUCIA	ANEXO I
Rev. 06	FORMULARIO DE DATOS PARA SU INCORPORACIÓN AL INVENTARIO ANDALUZ DE INSTALACIONES Y EQUIPAMIENTOS DEPORTIVOS
TABLA 1 de 2	3. DATOS GENERALES DE LA INSTALACION
	3.1 ATRIBUTOS GENERALES

25. ACCESIBILIDAD/SUPRESION DE BARRERAS ARQUITECTONICAS	SI
La instalación ha sido concebida como adaptada	NO
La instalación ha adaptado mediante reformas	SI
Persona Usuaría deportista	
Permite circulación exterior	SI
Permite circulación interior	SI
Tiene aseos adaptados (al menos uno)	SI
Tiene vestuarios adaptados (al menos uno)	SI
Persona Usuaría espectadora	
Permite circulación exterior	NO
Permite circulación interior	NO
Tiene aseos adaptados (al menos uno)	NO
26. REGIMEN DE ACCESO	Restringido a alumnos
27. USUARIOS	Escolares
28. EFICIENCIA ENERGETICA	
DISEÑO	
Bioclimático	NO
Ecoeficiente	NO
TRATAMIENTO DE RESIDUOS	SI
Previo a la recogida	NO
Separación	SI
INSTALACION PROPIA ENERGIA RENOVABLE	NO
Planta de generación propia	NO
Tipo de Generador	
GESTION DEL AGUA	NO
Superficie Regable (m2)	
Sistemas de ahorro	
CALIFICACION ENERGETICA DE EDIFICACIONES	
Tipo de Edificación 1	
Calificación Energética Edificación 1	
Tipo de Edificación 2	
Calificación Energética Edificación 2	
Tipo de Edificación 3	
Calificación Energética Edificación 3	
Tipo de Edificación 4	
Calificación Energética Edificación 4	
29. PROTECCIÓN CONTRA INCENDIOS	
Alumbrado de Emergencia	SI
Bocas de Incendios Equipadas	SI
Extintores Portátiles	SI
Detección	SI
30. PROPIEDAD	PROPIEDAD_PRIVADA
Nombre del propietario	CONGREGACIÓN DE LAS HIJAS DE JESÚS
Propiedad Publica	
Administración General del Estado	
Administración Autonómica (Educativo)	
Administración Autonómica	
Administración Local (Educativo)	
Administración Local	
Propiedad Privada	EDUCATIVOS
Educativos	RELIGIOSOS
Deportivos Asociativos	
Deportivos Empresas	
No Deportivos	
31. GESTIÓN	PROPIEDAD_PRIVADA
El gestor de la instalación es el mismo que el propietario	SI
Nombre del Gestor	CONGREGACIÓN DE LAS HIJAS DE JESÚS
Gestión Publica	
Administración General del Estado	
Administración Autonómica (Educativo)	
Administración Autonómica	
Administración Local (Educativo)	
Administración Local	

JUNTA DE ANDALUCIA	ANEXO I
Rev. 06	FORMULARIO DE DATOS PARA SU INCORPORACIÓN AL INVENTARIO ANDALUZ DE INSTALACIONES Y EQUIPAMIENTOS DEPORTIVOS
TABLA 1 de 2	3. DATOS GENERALES DE LA INSTALACION
	3.1 ATRIBUTOS GENERALES
Gestión Privada	EDUCATIVOS
Educativos	RELIGIOSOS
Deportivos Asociativos	
Deportivos Empresas	
No Deportivos	
32. OBSERVACIONES	

JUNTA DE ANDALUCÍA	ANEXO I
Rev. 06	FORMULARIO DE DATOS PARA SU INCORPORACIÓN AL INVENTARIO ANDALUZ DE INSTALACIONES Y EQUIPAMIENTOS DEPORTIVOS
TABLA 1 de 2	3. DATOS GENERALES DE LA INSTALACION
	3.1 ATRIBUTOS GENERALES

CONSULTAR SITUACIÓN EN IAIED	Enlace para consulta de la situación en que se encuentra la instalación deportiva en el IAIED
-------------------------------------	---------------------------------------------------------------------------------------------------------------

1. CODIGO IEDA	
2. NOMBRE OFICIAL DE LA INSTALACION	CDP VIRGEN DE LA CHANCA
2. NOMBRE COMUN DE LA INSTALACION	COLEGIO VIRGEN DE LA CHANCA
Numero de Espacios Deportivos	3
Numero de Espacios Complementarios	3
3. COMPLEJO POLIDEPORTIVO	NO
Nombre del Complejo	
4. DIRECCIÓN	Comprobar dirección en este enlace: http://www.callejerodeandalucia.es/
Tipo de vía	AVENIDA
Nombre de vía	DE LA MAR
Numero	97
Calificador de Numero (Letra)	
Código Postal	4002
Complemento de Domicilio (Organización, residencial, ...)	
kilometro de vía	
Distrito Municipal	CIUDAD DE ALMERIA-04002
Barrio	PESCADERIA-LA CHANCA
Entidad de Población	ALMERIA
Referencia Catastral	6876001WF4767N0001ML
5. PROVINCIA	ALMERÍA
6. MUNICIPIO	Almería
7. ZONA DEPORTIVA	ZONAALMERIA
Zona Deportiva. Denominación PDIEDA	Aglomeración Urbana de Almería
8. AGRUPACION TERRITORIAL	NO
9. NUCLEO DE POBLACION (Solo ELAs)	NO
10. DISTRITO MUNICIPAL	CIUDAD DE ALMERIA-04002
11. BARRIO	PESCADERIA-LA CHANCA
12. EMPLAZAMIENTO EN ESPACIO NATURAL PROTEGIDO.	EMPLAZAMIENTO EN ESPACIO NATURAL PROTEGIDO. Comprobar el nombre del Espacio Natural en este enlace
Indicar espacio natural protegido	
13. LICENCIA DE ACTIVIDAD	SI
14. INSTALACION INTEGRADA EN EDIFICIO MULTIFUNCIONAL	NO
Indicar Edificio Multifuncional	
15. SE REUTILIZA O ADAPTA INSTALACION PREVIA	NO
Indicar Instalación Previa	
16. OTROS DATOS	
Teléfono Fijo	950 25 17 34
Teléfono Móvil	
Fax	
Web	http://www.virgendelachanca.com/
Correo electrónico	info@virgendelachanca.com
17. COORDENADAS GEOGRÁFICAS, EN FORMATO DECIMAL. (Según el sistema de referencia geodésico global ETRS89, HUSO 30)	Para localizar las Coordenadas Geográficas pinchar en este enlace para acceder a la aplicación TELEGEO. Si saliera una página con error, pinchar en "Volver a localizador"
Coordenada Geográfica (Latitud)	36.841.244
Coordenada Geográfica (Longitud)	-2.476.014
18. INSTALACION PLURIMUNICIPAL	NO
Indicar Municipio mas importante	
19. PUBLICAR EN INTERNET	SI
20. AÑO DE INICIO DE ACTIVIDAD	1998
21. BAJA	NO
Fecha de baja:	
Motivo:	
22. CENTRO EDUCATIVO	
Pertenece a Centro Educativo	SI
Centro Publico/Privado	CENTRO_PRIVADO
Tipo de Centro Educativo	Colegio privado concertado
Propiedad Centro Educativo	PROPIEDAD_PRIVADA
Nivel de Enseñanza	Enseñanza Primaria
23. NIVEL DE DOTACION	RED COMPLEMENTARIA
24. SITUACION DE LA INSTALACION	URBANA

JUNTA DE ANDALUCIA	ANEXO I
Rev. 06	FORMULARIO DE DATOS PARA SU INCORPORACIÓN AL INVENTARIO ANDALUZ DE INSTALACIONES Y EQUIPAMIENTOS DEPORTIVOS
TABLA 1 de 2	3. DATOS GENERALES DE LA INSTALACION
	3.1 ATRIBUTOS GENERALES

25.ACESIBILIDAD/SUPRESION DE BARRERAS ARQUITECTONICAS	SI
La instalación ha sido concebida como adaptada	SI
La instalación ha adaptado mediante reformas	
Persona Usuaría deportista	
Permite circulación exterior	SI
Permite circulación interior	SI
Tiene aseos adaptados (al menos uno)	SI
Tiene vestuarios adaptados (al menos uno)	SI
Persona Usuaría espectadora	
Permite circulación exterior	NO
Permite circulación interior	NO
Tiene aseos adaptados (al menos uno)	NO
26. REGIMEN DE ACCESO	Restringido a alumnos
27. USUARIOS	Escolares
28. EFICIENCIA ENERGETICA	
DISEÑO	
Bioclimático	NO
Ecoeficiente	NO
TRATAMIENTO DE RESIDUOS	SI
Previo a la recogida	NO
Separación	SI
INSTALACION PROPIA ENERGIA RENOVABLE	NO
Planta de generación propia	
Tipo de Generador	
GESTION DEL AGUA	NO
Superficie Regable (m2)	
Sistemas de ahorro	
CALIFICACION ENERGETICA DE EDIFICACIONES	
Tipo de Edificación 1	
Calificación Energética Edificación 1	
Tipo de Edificación 2	
Calificación Energética Edificación 2	
Tipo de Edificación 3	
Calificación Energética Edificación 3	
Tipo de Edificación 4	
Calificación Energética Edificación 4	
29. PROTECCIÓN CONTRA INCENDIOS	
Alumbrado de Emergencia	SI
Bocas de Incendios Equipadas	SI
Extintores Portátiles	SI
Detección	SI
30. PROPIEDAD	PROPIEDAD_PRIVADA
Nombre del propietario	COMPAÑIA DE MARIA- MARIANISTAS
Propiedad Publica	
Administración General del Estado	
Administración Autonómica (Educativo)	
Administración Autonómica	
Administración Local (Educativo)	
Administración Local	
Propiedad Privada	EDUCATIVOS
Educativos	RELIGIOSOS
Deportivos Asociativos	
Deportivos Empresas	
No Deportivos	
31. GESTIÓN	PROPIEDAD_PRIVADA
El gestor de la instalación es el mismo que el propietario	SI
Nombre del Gestor	COMPAÑIA DE MARIA- MARIANISTAS
Gestión Publica	
Administración General del Estado	
Administración Autonómica (Educativo)	
Administración Autonómica	
Administración Local (Educativo)	
Administración Local	

JUNTA DE ANDALUCIA	ANEXO I
Rev. 06	FORMULARIO DE DATOS PARA SU INCORPORACIÓN AL INVENTARIO ANDALUZ DE INSTALACIONES Y EQUIPAMIENTOS DEPORTIVOS
TABLA 1 de 2	3. DATOS GENERALES DE LA INSTALACION
	3.1 ATRIBUTOS GENERALES
Gestión Privada	EDUCATIVOS
Educativos	RELIGIOSOS
Deportivos Asociativos	
Deportivos Empresas	
No Deportivos	
32. OBSERVACIONES	

JUNTA DE ANDALUCIA	ANEXO I
Rev. 06	FORMULARIO DE DATOS PARA SU INCORPORACIÓN AL INVENTARIO ANDALUZ DE INSTALACIONES Y EQUIPAMIENTOS DEPORTIVOS
TABLA 1 de 2	3. DATOS GENERALES DE LA INSTALACION
	3.1 ATRIBUTOS GENERALES

CONSULTAR SITUACIÓN EN IAIED	Enlace para consulta de la situación en que se encuentra la instalación deportiva en el IAIED
-------------------------------------	---------------------------------------------------------------------------------------------------------------

1. CODIGO IEDA	
2. NOMBRE OFICIAL DE LA INSTALACION	CDP VIRGEN DE LA PAZ
2. NOMBRE COMUN DE LA INSTALACION	COLEGIO VIRGEN DE LA PAZ
Numero de Espacios Deportivos	4
Numero de Espacios Complementarios	3
3. COMPLEJO POLIDEPORTIVO	NO
Nombre del Complejo	
4. DIRECCIÓN	Comprobar dirección en este enlace: http://www.callejodeandalucia.es/
Tipo de vía	CALLE
Nombre de vía	SIERRA DE MONTEAGUDO
Numero	0
Calificador de Numero (Letra)	
Código Postal	4009
Complemento de Domicilio (Organización, residencial, ...)	
kilometro de vía	
Distrito Municipal	CIUDAD DE ALMERIA-04009
Barrio	PIEDRAS REDONDAS
Entidad de Población	ALMERIA
Referencia Catastral	9297001WF4799N0001QL
5. PROVINCIA	ALMERÍA
6. MUNICIPIO	Almería
7. ZONA DEPORTIVA	ZONAALMERIA
Zona Deportiva. Denominación PDIEDA	Aglomeración Urbana de Almería
8. AGRUPACION TERRITORIAL	NO
9. NUCLEO DE POBLACION (Solo ELAs)	NO
10. DISTRITO MUNICIPAL	CIUDAD DE ALMERIA-04009
11. BARRIO	PIEDRAS REDONDAS
12. EMPLAZAMIENTO EN ESPACIO NATURAL PROTEGIDO.	EMPLAZAMIENTO EN ESPACIO NATURAL PROTEGIDO. Comprobar el nombre del Espacio Natural en este enlace
Indicar espacio natural protegido	
13. LICENCIA DE ACTIVIDAD	SI
14. INSTALACION INTEGRADA EN EDIFICIO MULTIFUNCIONAL	NO
Indicar Edificio Multifuncional	
15. SE REUTILIZA O ADAPTA INSTALACION PREVIA	NO
Indicar Instalación Previa	
16. OTROS DATOS	
Teléfono Fijo	950 140 847
Teléfono Móvil	
Fax	950 142 296
Web	http://www.educateca.com/centros/virgen-paz-almeria.asp
Correo electrónico	
17. COORDENADAS GEOGRÁFICAS, EN FORMATO DECIMAL. (Según el sistema de referencia geodésico global ETRS89, HUSO 30)	Para localizar las Coordenadas Geográficas pinchar en este enlace para acceder a la aplicación TELEGEO. Si saliera una página con error, pinchar en "Volver a localizador"
Coordenada Geográfica (Latitud)	36.860.050
Coordenada Geográfica (Longitud)	-2.449.320
18. INSTALACION PLURIMUNICIPAL	NO
Indicar Municipio mas importante	
19. PUBLICAR EN INTERNET	SI
20. AÑO DE INICIO DE ACTIVIDAD	1975
21. BAJA	NO
Fecha de baja:	
Motivo:	
22. CENTRO EDUCATIVO	
Pertenece a Centro Educativo	SI
Centro Publico/Privado	CENTRO_PRIVADO
Tipo de Centro Educativo	Colegio privado concertado
Propiedad Centro Educativo	PROPIEDAD_PRIVADA
Nivel de Enseñanza	Enseñanza Primaria
23. NIVEL DE DOTACION	RED COMPLEMENTARIA
24. SITUACION DE LA INSTALACION	URBANA

JUNTA DE ANDALUCIA	ANEXO I
Rev. 06	FORMULARIO DE DATOS PARA SU INCORPORACIÓN AL INVENTARIO ANDALUZ DE INSTALACIONES Y EQUIPAMIENTOS DEPORTIVOS
TABLA 1 de 2	3. DATOS GENERALES DE LA INSTALACION
	3.1 ATRIBUTOS GENERALES

25. ACCESIBILIDAD/SUPRESION DE BARRERAS ARQUITECTONICAS	SI
La instalación ha sido concebida como adaptada	NO
La instalación ha adaptado mediante reformas	SI
Persona Usuaría deportista	
Permite circulación exterior	SI
Permite circulación interior	SI
Tiene aseos adaptados (al menos uno)	SI
Tiene vestuarios adaptados (al menos uno)	SI
Persona Usuaría espectadora	
Permite circulación exterior	NO
Permite circulación interior	NO
Tiene aseos adaptados (al menos uno)	NO
26. REGIMEN DE ACCESO	Restringido a alumnos
27. USUARIOS	Escolares
28. EFICIENCIA ENERGETICA	
DISEÑO	
Bioclimático	NO
Ecoeficiente	NO
TRATAMIENTO DE RESIDUOS	SI
Previo a la recogida	NO
Separación	SI
INSTALACION PROPIA ENERGIA RENOVABLE	NO
Planta de generación propia	
Tipo de Generador	
GESTION DEL AGUA	NO
Superficie Regable (m2)	
Sistemas de ahorro	
CALIFICACION ENERGETICA DE EDIFICACIONES	
Tipo de Edificación 1	
Calificación Energética Edificación 1	
Tipo de Edificación 2	
Calificación Energética Edificación 2	
Tipo de Edificación 3	
Calificación Energética Edificación 3	
Tipo de Edificación 4	
Calificación Energética Edificación 4	
29. PROTECCIÓN CONTRA INCENDIOS	
Alumbrado de Emergencia	SI
Bocas de Incendios Equipadas	SI
Extintores Portátiles	SI
Detección	SI
30. PROPIEDAD	PROPIEDAD PRIVADA
Nombre del propietario	HIJAS DE JESÚS (JESUTINAS)
Propiedad Publica	
Administración General del Estado	
Administración Autonómica (Educativo)	
Administración Autonómica	
Administración Local (Educativo)	
Administración Local	
Propiedad Privada	EDUCATIVOS
Educativos	RELIGIOSOS
Deportivos Asociativos	
Deportivos Empresas	
No Deportivos	
31. GESTIÓN	PROPIEDAD PRIVADA
El gestor de la instalación es el mismo que el propietario	SI
Nombre del Gestor	HIJAS DE JESÚS (JESUTINAS)
Gestión Publica	
Administración General del Estado	
Administración Autonómica (Educativo)	
Administración Autonómica	
Administración Local (Educativo)	
Administración Local	

JUNTA DE ANDALUCIA	ANEXO I
Rev. 06	FORMULARIO DE DATOS PARA SU INCORPORACIÓN AL INVENTARIO ANDALUZ DE INSTALACIONES Y EQUIPAMIENTOS DEPORTIVOS
TABLA 1 de 2	3. DATOS GENERALES DE LA INSTALACION
	3.1 ATRIBUTOS GENERALES
Gestión Privada	EDUCATIVOS
Educativos	RELIGIOSOS
Deportivos Asociativos	
Deportivos Empresas	
No Deportivos	
32. OBSERVACIONES	

JUNTA DE ANDALUCIA	ANEXO I
Rev. 06	FORMULARIO DE DATOS PARA SU INCORPORACIÓN AL INVENTARIO ANDALUZ DE INSTALACIONES Y EQUIPAMIENTOS DEPORTIVOS
TABLA 1 de 2	3. DATOS GENERALES DE LA INSTALACION
	3.1 ATRIBUTOS GENERALES

CONSULTAR SITUACIÓN EN IAIED	Enlace para consulta de la situación en que se encuentra la instalación deportiva en el IAIED
-------------------------------------	---------------------------------------------------------------------------------------------------------------

1. CODIGO IEDA	
2. NOMBRE OFICIAL DE LA INSTALACION	CDP VIRGEN DEL MAR
2. NOMBRE COMUN DE LA INSTALACION	COLEGIO VIRGEN DEL MAR
Numero de Espacios Deportivos	4
Numero de Espacios Complementarios	3
3. COMPLEJO POLIDEPORTIVO	NO
Nombre del Complejo	
4. DIRECCIÓN	Comprobar dirección en este enlace: http://www.callejerodeandalucia.es/
Tipo de vía	AVENIDA
Nombre de vía	DEL MEDITERRANEO
Numero	73
Calificador de Numero (Letra)	
Código Postal	4007
Complemento de Domicilio (Organización, residencial, ...)	
kilometro de vía	
Distrito Municipal	CIUDAD DE ALMERIA-04007
Barrio	TAGARETE-500 VIVIENDAS
Entidad de Población	ALMERIA
Referencia Catastral	9364002WF4796S0001BX
5. PROVINCIA	ALMERÍA
6. MUNICIPIO	Almería
7. ZONA DEPORTIVA	ZONAALMERIA
Zona Deportiva. Denominación PDIEDA	Aglomeración Urbana de Almería
8. AGRUPACION TERRITORIAL	NO
9. NUCLEO DE POBLACION (Solo ELAs)	NO
10. DISTRITO MUNICIPAL	CIUDAD DE ALMERIA-04007
11. BARRIO	TAGARETE-500 VIVIENDAS
12. EMPLAZAMIENTO EN ESPACIO NATURAL PROTEGIDO.	EMPLAZAMIENTO EN ESPACIO NATURAL PROTEGIDO. Comprobar el nombre del Espacio Natural en este enlace
Indicar espacio natural protegido	
13. LICENCIA DE ACTIVIDAD	SI
14. INSTALACION INTEGRADA EN EDIFICIO MULTIFUNCIONAL	NO
Indicar Edificio Multifuncional	
15. SE REUTILIZA O ADAPTA INSTALACION PREVIA	NO
Indicar Instalación Previa	
16. OTROS DATOS	
Teléfono Fijo	950 27 41 04
Teléfono Móvil	
Fax	950259066
Web	http://www.colegiolvirgendelmaralmeria.com/
Correo electrónico	vmar@cece.es
17. COORDENADAS GEOGRÁFICAS, EN FORMATO DECIMAL. (Según el sistema de referencia geodésico global ETRS89, HUSO 30)	Para localizar las Coordenadas Geográficas pinchar en este enlace para acceder a la aplicación TELEGEO. Si saliera una página con error, pinchar en "Volver a localizador"
Coordenada Geográfica (Latitud)	36.830.222
Coordenada Geográfica (Longitud)	-2.446.443
18. INSTALACION PLURIMUNICIPAL	NO
Indicar Municipio mas importante	
19. PUBLICAR EN INTERNET	SI
20. AÑO DE INICIO DE ACTIVIDAD	1998
21. BAJA	NO
Fecha de baja:	
Motivo:	
22. CENTRO EDUCATIVO	
Pertenece a Centro Educativo	SI
Centro Publico/Privado	CENTRO_PRIVADO
Tipo de Centro Educativo	Colegio privado concertado
Propiedad Centro Educativo	PROPIEDAD_PRIVADA
Nivel de Enseñanza	Enseñanza Secundaria Obligatoria (ESO)
23. NIVEL DE DOTACION	RED COMPLEMENTARIA
24. SITUACION DE LA INSTALACION	URBANA

JUNTA DE ANDALUCIA	ANEXO I
Rev. 06	FORMULARIO DE DATOS PARA SU INCORPORACIÓN AL INVENTARIO ANDALUZ DE INSTALACIONES Y EQUIPAMIENTOS DEPORTIVOS
TABLA 1 de 2	3. DATOS GENERALES DE LA INSTALACION
	3.1 ATRIBUTOS GENERALES

25. ACCESIBILIDAD/SUPRESION DE BARRERAS ARQUITECTONICAS	SI
La instalación ha sido concebida como adaptada	NO
La instalación ha adaptado mediante reformas	SI
Persona Usuaria deportista	
Permite circulación exterior	SI
Permite circulación interior	SI
Tiene aseos adaptados (al menos uno)	SI
Tiene vestuarios adaptados (al menos uno)	SI
Persona Usuaria espectadora	
Permite circulación exterior	NO
Permite circulación interior	NO
Tiene aseos adaptados (al menos uno)	NO
26. REGIMEN DE ACCESO	Restringido a alumnos
27. USUARIOS	Escolares
28. EFICIENCIA ENERGETICA	
DISEÑO	
Bioclimático	NO
Ecoeficiente	NO
TRATAMIENTO DE RESIDUOS	SI
Previo a la recogida	NO
Separación	SI
INSTALACION PROPIA ENERGIA RENOVABLE	NO
Planta de generación propia	NO
Tipo de Generador	
GESTION DEL AGUA	NO
Superficie Regable (m2)	
Sistemas de ahorro	
CALIFICACION ENERGETICA DE EDIFICACIONES	
Tipo de Edificación 1	
Calificación Energética Edificación 1	
Tipo de Edificación 2	
Calificación Energética Edificación 2	
Tipo de Edificación 3	
Calificación Energética Edificación 3	
Tipo de Edificación 4	
Calificación Energética Edificación 4	
29. PROTECCIÓN CONTRA INCENDIOS	
Alumbrado de Emergencia	SI
Bocas de Incendios Equipadas	SI
Extintores Portátiles	SI
Detección	SI
30. PROPIEDAD	PROPIEDAD_PRIVADA
Nombre del propietario	COLEGIO VIRGEN DEL MAR, SL
Propiedad Publica	
Administración General del Estado	
Administración Autonómica (Educativo)	
Administración Autonómica	
Administración Local (Educativo)	
Administración Local	
Propiedad Privada	EDUCATIVOS
Educativos	RELIGIOSOS
Deportivos Asociativos	
Deportivos Empresas	
No Deportivos	
31. GESTIÓN	PROPIEDAD_PRIVADA
El gestor de la instalación es el mismo que el propietario	SI
Nombre del Gestor	COLEGIO VIRGEN DEL MAR, SL
Gestión Publica	
Administración General del Estado	
Administración Autonómica (Educativo)	
Administración Autonómica	
Administración Local (Educativo)	
Administración Local	

JUNTA DE ANDALUCIA	ANEXO I
Rev. 06	FORMULARIO DE DATOS PARA SU INCORPORACIÓN AL INVENTARIO ANDALUZ DE INSTALACIONES Y EQUIPAMIENTOS DEPORTIVOS
TABLA 1 de 2	3. DATOS GENERALES DE LA INSTALACION
	3.1 ATRIBUTOS GENERALES
Gestión Privada	EDUCATIVOS
Educativos	RELIGIOSOS
Deportivos Asociativos	
Deportivos Empresas	
No Deportivos	
32. OBSERVACIONES	

JUNTA DE ANDALUCÍA	ANEXO I
Rev. 06	FORMULARIO DE DATOS PARA SU INCORPORACIÓN AL INVENTARIO ANDALUZ DE INSTALACIONES Y EQUIPAMIENTOS DEPORTIVOS
TABLA 1 de 2	3. DATOS GENERALES DE LA INSTALACION
	3.1 ATRIBUTOS GENERALES

CONSULTAR SITUACIÓN EN IAIED	Enlace para consulta de la situación en que se encuentra la instalación deportiva en el IAIED
-------------------------------------	---------------------------------------------------------------------------------------------------------------

1. CODIGO IEDA	7940
2. NOMBRE OFICIAL DE LA INSTALACION	CEIP ADELA DÍAZ
2. NOMBRE COMUN DE LA INSTALACION	COLEGIO ADELA DÍAZ
Numero de Espacios Deportivos	3
Numero de Espacios Complementarios	3
3. COMPLEJO POLIDEPORTIVO	NO
Nombre del Complejo	
4. DIRECCIÓN	Comprobar dirección en este enlace: http://www.callejerodeandalucia.es/
Tipo de vía	AVENIDA
Nombre de vía	PADRE MENDEZ
Numero	35
Calificador de Numero (Letra)	
Código Postal	4006
Complemento de Domicilio (Organización, residencial, ...)	
kilometro de vía	
Distrito Municipal	CIUDAD DE ALMERIA-04006
Barrio	NUEVA ANDALUCÍA
Entidad de Población	ALMERIA
Referencia Catastral	8975001WF4787N0001DR
5. PROVINCIA	ALMERÍA
6. MUNICIPIO	Almería
7. ZONA DEPORTIVA	ZONAALMERIA
Zona Deportiva. Denominación PDIEDA	Aglomeración Urbana de Almería
8. AGRUPACION TERRITORIAL	NO
9. NUCLEO DE POBLACION (Solo ELAs)	NO
10. DISTRITO MUNICIPAL	CIUDAD DE ALMERIA-04006
11. BARRIO	NUEVA ANDALUCÍA
12. EMPLAZAMIENTO EN ESPACIO NATURAL PROTEGIDO.	EMPLAZAMIENTO EN ESPACIO NATURAL PROTEGIDO. Comprobar el nombre del Espacio Natural en este enlace
Indicar espacio natural protegido	
13. LICENCIA DE ACTIVIDAD	SI
14. INSTALACION INTEGRADA EN EDIFICIO MULTIFUNCIONAL	NO
Indicar Edificio Multifuncional	
15. SE REUTILIZA O ADAPTA INSTALACION PREVIA	NO
Indicar Instalación Previa	
16. OTROS DATOS	
Teléfono Fijo	950 15 62 06
Teléfono Móvil	
Fax	
Web	http://www.juntadeandalucia.es/averroes/centros-tic/04005673/helvia/sitio/
Correo electrónico	
17. COORDENADAS GEOGRÁFICAS, EN FORMATO DECIMAL. (Según el sistema de referencia geodésico global ETRS89, HUSO 30)	Para localizar las Coordenadas Geográficas pinchar en este enlace para acceder a la aplicación TELEGEO. Si saliera una página con error, pinchar en "Volver a localizador"
Coordenada Geográfica (Latitud)	36.840.148
Coordenada Geográfica (Longitud)	-2.451.923
18. INSTALACION PLURIMUNICIPAL	NO
Indicar Municipio mas importante	
19. PUBLICAR EN INTERNET	SI
20. AÑO DE INICIO DE ACTIVIDAD	1986
21. BAJA	NO
Fecha de baja:	
Motivo:	
22. CENTRO EDUCATIVO	
Pertenece a Centro Educativo	SI
Centro Publico/Privado	CENTRO_PUBLICO
Tipo de Centro Educativo	Colegio de Educación Infantil y Primaria (CEIP)
Propiedad Centro Educativo	ADMINISTRACION_AUTONOMICA
Nivel de Enseñanza	Enseñanza Primaria de 6 a 12 años
23. NIVEL DE DOTACION	RED BASICA
24. SITUACION DE LA INSTALACION	URBANA

JUNTA DE ANDALUCIA	ANEXO I
Rev. 06	FORMULARIO DE DATOS PARA SU INCORPORACIÓN AL INVENTARIO ANDALUZ DE INSTALACIONES Y EQUIPAMIENTOS DEPORTIVOS
TABLA 1 de 2	3. DATOS GENERALES DE LA INSTALACION
	3.1 ATRIBUTOS GENERALES

25. ACCESIBILIDAD/SUPRESION DE BARRERAS ARQUITECTONICAS	SI
La instalación ha sido concebida como adaptada	NO
La instalación ha adaptado mediante reformas	SI
Persona Usuaria deportista	
Permite circulación exterior	SI
Permite circulación interior	SI
Tiene aseos adaptados (al menos uno)	SI
Tiene vestuarios adaptados (al menos uno)	SI
Persona Usuaria espectadora	
Permite circulación exterior	NO
Permite circulación interior	NO
Tiene aseos adaptados (al menos uno)	NO
26. REGIMEN DE ACCESO	Restringido a alumnos
27. USUARIOS	Escolares
28. EFICIENCIA ENERGETICA	
DISEÑO	
Bioclimático	NO
Ecoeficiente	NO
TRATAMIENTO DE RESIDUOS	SI
Previo a la recogida	SI
Separación	SI
INSTALACION PROPIA ENERGIA RENOVABLE	NO
Planta de generación propia	NO
Tipo de Generador	
GESTION DEL AGUA	NO
Superficie Regable (m2)	
Sistemas de ahorro	
CALIFICACION ENERGETICA DE EDIFICACIONES	
Tipo de Edificación 1	
Calificación Energética Edificación 1	
Tipo de Edificación 2	
Calificación Energética Edificación 2	
Tipo de Edificación 3	
Calificación Energética Edificación 3	
Tipo de Edificación 4	
Calificación Energética Edificación 4	
29. PROTECCIÓN CONTRA INCENDIOS	
Alumbrado de Emergencia	SI
Bocas de Incendios Equipadas	SI
Extintores Portátiles	SI
Detección	SI
30. PROPIEDAD	PROPIEDAD_PUBLICA
Nombre del propietario	CONSEJERÍA DE EDUCACIÓN Y DEPORTE-JUNTA DE ANDALUCÍA
Propiedad Publica	ADMINISTRACION_AUTONOMICA
Administración General del Estado	
Administración Autonómica (Educativo)	CC.AA
Administración Autonómica	
Administración Local (Educativo)	
Administración Local	
Propiedad Privada	
Educativos	
Deportivos Asociativos	
Deportivos Empresas	
No Deportivos	
31. GESTIÓN	PROPIEDAD_PUBLICA
El gestor de la instalación es el mismo que el propietario	SI
Nombre del Gestor	CONSEJERÍA DE EDUCACIÓN Y DEPORTE-JUNTA DE ANDALUCÍA
Gestión Publica	ADMINISTRACION_AUTONOMICA_EDUCATIVO
Administración General del Estado	
Administración Autonómica (Educativo)	CC.AA
Administración Autonómica	
Administración Local (Educativo)	
Administración Local	

JUNTA DE ANDALUCIA	ANEXO I
Rev. 06	FORMULARIO DE DATOS PARA SU INCORPORACIÓN AL INVENTARIO ANDALUZ DE INSTALACIONES Y EQUIPAMIENTOS DEPORTIVOS
TABLA 1 de 2	3. DATOS GENERALES DE LA INSTALACION
	3.1 ATRIBUTOS GENERALES
Gestión Privada	
Educativos	
Deportivos Asociativos	
Deportivos Empresas	
No Deportivos	
32. OBSERVACIONES	

JUNTA DE ANDALUCIA	ANEXO I
Rev. 06	FORMULARIO DE DATOS PARA SU INCORPORACIÓN AL INVENTARIO ANDALUZ DE INSTALACIONES Y EQUIPAMIENTOS DEPORTIVOS
TABLA 1 de 2	3. DATOS GENERALES DE LA INSTALACION
	3.1 ATRIBUTOS GENERALES

CONSULTAR SITUACIÓN EN IAIED	Enlace para consulta de la situación en que se encuentra la instalación deportiva en el IAIED
-------------------------------------	---------------------------------------------------------------------------------------------------------------

1. CODIGO IEDA	
2. NOMBRE OFICIAL DE LA INSTALACION	CEIP ALFREDO MOLINA MARTÍN
2. NOMBRE COMUN DE LA INSTALACION	COLEGIO ALFREDO MOLINA MARTÍN
Numero de Espacios Deportivos	4
Numero de Espacios Complementarios	0
3. COMPLEJO POLIDEPORTIVO	NO
Nombre del Complejo	
4. DIRECCIÓN	Comprobar dirección en este enlace: http://www.callejerodeandalucia.es/
Tipo de vía	CALLE
Nombre de vía	FERNANDO DE ROJAS
Numero	4
Calificador de Numero (Letra)	
Código Postal	4008
Complemento de Domicilio (Organización, residencial, ...)	
kilometro de vía	
Distrito Municipal	CIUDAD DE ALMERIA-04008
Barrio	FUENTECICA-EL QUEMADERO
Entidad de Población	ALMERIA
Referencia Catastral	7284602WF4778S0001RW
5. PROVINCIA	ALMERÍA
6. MUNICIPIO	Almería
7. ZONA DEPORTIVA	ZONAALMERIA
Zona Deportiva. Denominación PDIEDA	Aglomeración Urbana de Almería
8. AGRUPACION TERRITORIAL	NO
9. NUCLEO DE POBLACION (Solo ELAs)	NO
10. DISTRITO MUNICIPAL	CIUDAD DE ALMERIA-04008
11. BARRIO	FUENTECICA-EL QUEMADERO
12. EMPLAZAMIENTO EN ESPACIO NATURAL PROTEGIDO.	EMPLAZAMIENTO EN ESPACIO NATURAL PROTEGIDO. Comprobar el nombre del Espacio Natural en este enlace
Indicar espacio natural protegido	
13. LICENCIA DE ACTIVIDAD	SI
14. INSTALACION INTEGRADA EN EDIFICIO MULTIFUNCIONAL	NO
Indicar Edificio Multifuncional	
15. SE REUTILIZA O ADAPTA INSTALACION PREVIA	NO
Indicar Instalación Previa	
16. OTROS DATOS	
Teléfono Fijo	950 15 62 72
Teléfono Móvil	
Fax	
Web	http://colegioalfredomolinamartin.blogspot.com/
Correo electrónico	
17. COORDENADAS GEOGRÁFICAS, EN FORMATO DECIMAL. (Según el sistema de referencia geodésico global ETRS89, HUSO 30)	Para localizar las Coordenadas Geográficas pinchar en este enlace para acceder a la aplicación TELEGEO. Si saliera una página con error, pinchar en "Volver a localizador"
Coordenada Geográfica (Latitud)	36.848.514
Coordenada Geográfica (Longitud)	-2.471.044
18. INSTALACION PLURIMUNICIPAL	NO
Indicar Municipio mas importante	
19. PUBLICAR EN INTERNET	SI
20. AÑO DE INICIO DE ACTIVIDAD	1985
21. BAJA	NO
Fecha de baja:	
Motivo:	
22. CENTRO EDUCATIVO	
Pertenece a Centro Educativo	SI
Centro Publico/Privado	CENTRO_PUBLICO
Tipo de Centro Educativo	Colegio de Educación Infantil y Primaria (CEIP)
Propiedad Centro Educativo	ADMINISTRACION_AUTONOMICA
Nivel de Enseñanza	Enseñanza Primaria de 6 a 12 años
23. NIVEL DE DOTACION	RED BASICA
24. SITUACION DE LA INSTALACION	URBANA

JUNTA DE ANDALUCIA	ANEXO I
Rev. 06	FORMULARIO DE DATOS PARA SU INCORPORACIÓN AL INVENTARIO ANDALUZ DE INSTALACIONES Y EQUIPAMIENTOS DEPORTIVOS
TABLA 1 de 2	3. DATOS GENERALES DE LA INSTALACION
	3.1 ATRIBUTOS GENERALES

25.ACESIBILIDAD/SUPRESION DE BARRERAS ARQUITECTONICAS	SI
La instalación ha sido concebida como adaptada	NO
La instalación ha adaptado mediante reformas	SI
Persona Usuaria deportista	
Permite circulación exterior	SI
Permite circulación interior	SI
Tiene aseos adaptados (al menos uno)	SI
Tiene vestuarios adaptados (al menos uno)	SI
Persona Usuaria espectadora	
Permite circulación exterior	NO
Permite circulación interior	NO
Tiene aseos adaptados (al menos uno)	NO
26. REGIMEN DE ACCESO	Restringido a alumnos
27. USUARIOS	Escolares
28. EFICIENCIA ENERGETICA	
DISEÑO	
Bioclimático	NO
Ecoeficiente	NO
TRATAMIENTO DE RESIDUOS	SI
Previo a la recogida	SI
Separación	SI
INSTALACION PROPIA ENERGIA RENOVABLE	NO
Planta de generación propia	NO
Tipo de Generador	
GESTION DEL AGUA	NO
Superficie Regable (m2)	
Sistemas de ahorro	
CALIFICACION ENERGETICA DE EDIFICACIONES	
Tipo de Edificación 1	
Calificación Energética Edificación 1	
Tipo de Edificación 2	
Calificación Energética Edificación 2	
Tipo de Edificación 3	
Calificación Energética Edificación 3	
Tipo de Edificación 4	
Calificación Energética Edificación 4	
29. PROTECCIÓN CONTRA INCENDIOS	
Alumbrado de Emergencia	SI
Bocas de Incendios Equipadas	SI
Extintores Portátiles	SI
Detección	SI
30. PROPIEDAD	PROPIEDAD_PUBLICA
Nombre del propietario	CONSEJERÍA DE EDUCACIÓN Y DEPORTE-JUNTA DE ANDALUCÍA
Propiedad Publica	ADMINISTRACION_AUTONOMICA
Administración General del Estado	
Administración Autonómica (Educativo)	CC.AA
Administración Autonómica	
Administración Local (Educativo)	
Administración Local	
Propiedad Privada	
Educativos	
Deportivos Asociativos	
Deportivos Empresas	
No Deportivos	
31. GESTIÓN	PROPIEDAD_PUBLICA
El gestor de la instalación es el mismo que el propietario	SI
Nombre del Gestor	CONSEJERÍA DE EDUCACIÓN Y DEPORTE-JUNTA DE ANDALUCÍA
Gestión Publica	ADMINISTRACION_AUTONOMICA_EDUCATIVO
Administración General del Estado	
Administración Autonómica (Educativo)	CC.AA
Administración Autonómica	
Administración Local (Educativo)	
Administración Local	

JUNTA DE ANDALUCIA	ANEXO I
Rev. 06	FORMULARIO DE DATOS PARA SU INCORPORACIÓN AL INVENTARIO ANDALUZ DE INSTALACIONES Y EQUIPAMIENTOS DEPORTIVOS
TABLA 1 de 2	3. DATOS GENERALES DE LA INSTALACION
	3.1 ATRIBUTOS GENERALES
Gestión Privada	
Educativos	
Deportivos Asociativos	
Deportivos Empresas	
No Deportivos	
32. OBSERVACIONES	

JUNTA DE ANDALUCIA	ANEXO I
Rev. 06	FORMULARIO DE DATOS PARA SU INCORPORACIÓN AL INVENTARIO ANDALUZ DE INSTALACIONES Y EQUIPAMIENTOS DEPORTIVOS
TABLA 1 de 2	3. DATOS GENERALES DE LA INSTALACION
	3.1 ATRIBUTOS GENERALES

CONSULTAR SITUACIÓN EN IAIED	Enlace para consulta de la situación en que se encuentra la instalación deportiva en el IAIED
-------------------------------------	---------------------------------------------------------------------------------------------------------------

1. CODIGO IEDA	8604
2. NOMBRE OFICIAL DE LA INSTALACION	CEIP ANGEL SUQUIA
2. NOMBRE COMUN DE LA INSTALACION	COLEGIO ANGEL SUQUIA
Numero de Espacios Deportivos	4
Numero de Espacios Complementarios	3
3. COMPLEJO POLIDEPORTIVO	NO
Nombre del Complejo	
4. DIRECCIÓN	Comprobar dirección en este enlace: http://www.callejerodeandalucia.es/
Tipo de vía	CALLE
Nombre de vía	SIERRA BACARES
Numero	1
Calificador de Numero (Letra)	
Código Postal	4009
Complemento de Domicilio (Organización, residencial, ...)	
kilometro de vía	
Distrito Municipal	CIUDAD DE ALMERIA-04009
Barrio	PIEDRAS REDONDAS
Entidad de Población	ALMERIA
Referencia Catastral	9094001WF4799S0001WR
5. PROVINCIA	ALMERÍA
6. MUNICIPIO	Almería
7. ZONA DEPORTIVA	ZONAALMERIA
Zona Deportiva. Denominación PDIEDA	Aglomeración Urbana de Almería
8. AGRUPACION TERRITORIAL	NO
9. NUCLEO DE POBLACION (Solo ELAs)	NO
10. DISTRITO MUNICIPAL	CIUDAD DE ALMERIA-04009
11. BARRIO	PIEDRAS REDONDAS
12. EMPLAZAMIENTO EN ESPACIO NATURAL PROTEGIDO.	EMPLAZAMIENTO EN ESPACIO NATURAL PROTEGIDO. Comprobar el nombre del Espacio Natural en este enlace
Indicar espacio natural protegido	
13. LICENCIA DE ACTIVIDAD	SI
14. INSTALACION INTEGRADA EN EDIFICIO MULTIFUNCIONAL	NO
Indicar Edificio Multifuncional	
15. SE REUTILIZA O ADAPTA INSTALACION PREVIA	NO
Indicar Instalación Previa	
16. OTROS DATOS	
Teléfono Fijo	950 15 61 42
Teléfono Móvil	
Fax	950156143
Web	https://ceipangelsuquia.wordpress.com/
Correo electrónico	04001072.edu@juntadeandalucia.es
17. COORDENADAS GEOGRÁFICAS, EN FORMATO DECIMAL. (Según el sistema de referencia geodésico global ETRS89, HUSO 30)	Para localizar las Coordenadas Geográficas pinchar en este enlace para acceder a la aplicación TELEGEO. Si saliera una página con error, pinchar en "Volver a localizador"
Coordenada Geográfica (Latitud)	36.857.344
Coordenada Geográfica (Longitud)	-2.451.152
18. INSTALACION PLURIMUNICIPAL	NO
Indicar Municipio mas importante	
19. PUBLICAR EN INTERNET	SI
20. AÑO DE INICIO DE ACTIVIDAD	1973
21. BAJA	NO
Fecha de baja:	
Motivo:	
22. CENTRO EDUCATIVO	
Pertenece a Centro Educativo	SI
Centro Publico/Privado	CENTRO_PUBLICO
Tipo de Centro Educativo	Colegio de Educación Infantil y Primaria (CEIP)
Propiedad Centro Educativo	ADMINISTRACION_AUTONOMICA
Nivel de Enseñanza	Enseñanza Primaria de 6 a 12 años
23. NIVEL DE DOTACION	RED BASICA
24. SITUACION DE LA INSTALACION	URBANA

JUNTA DE ANDALUCIA	ANEXO I
Rev. 06	FORMULARIO DE DATOS PARA SU INCORPORACIÓN AL INVENTARIO ANDALUZ DE INSTALACIONES Y EQUIPAMIENTOS DEPORTIVOS
TABLA 1 de 2	3. DATOS GENERALES DE LA INSTALACION
	3.1 ATRIBUTOS GENERALES

25. ACCESIBILIDAD/SUPRESION DE BARRERAS ARQUITECTONICAS	SI
La instalación ha sido concebida como adaptada	NO
La instalación ha adaptado mediante reformas	SI
Persona Usuaria deportista	
Permite circulación exterior	SI
Permite circulación interior	SI
Tiene aseos adaptados (al menos uno)	SI
Tiene vestuarios adaptados (al menos uno)	SI
Persona Usuaria espectadora	
Permite circulación exterior	NO
Permite circulación interior	NO
Tiene aseos adaptados (al menos uno)	NO
26. REGIMEN DE ACCESO	Restringido a alumnos
27. USUARIOS	Escolares
28. EFICIENCIA ENERGETICA	
DISEÑO	
Bioclimático	NO
Ecoeficiente	NO
TRATAMIENTO DE RESIDUOS	SI
Previo a la recogida	NO
Separación	SI
INSTALACION PROPIA ENERGIA RENOVABLE	NO
Planta de generación propia	NO
Tipo de Generador	
GESTION DEL AGUA	NO
Superficie Regable (m2)	
Sistemas de ahorro	
CALIFICACION ENERGETICA DE EDIFICACIONES	
Tipo de Edificación 1	
Calificación Energética Edificación 1	
Tipo de Edificación 2	
Calificación Energética Edificación 2	
Tipo de Edificación 3	
Calificación Energética Edificación 3	
Tipo de Edificación 4	
Calificación Energética Edificación 4	
29. PROTECCIÓN CONTRA INCENDIOS	
Alumbrado de Emergencia	SI
Bocas de Incendios Equipadas	SI
Extintores Portátiles	SI
Detección	SI
30. PROPIEDAD	PROPIEDAD_PUBLICA
Nombre del propietario	CONSEJERÍA DE EDUCACIÓN Y DEPORTE-JUNTA DE ANDALUCÍA
Propiedad Publica	ADMINISTRACION_AUTONOMICA
Administración General del Estado	
Administración Autonómica (Educativo)	CC.AA
Administración Autonómica	
Administración Local (Educativo)	
Administración Local	
Propiedad Privada	
Educativos	
Deportivos Asociativos	
Deportivos Empresas	
No Deportivos	
31. GESTIÓN	PROPIEDAD_PUBLICA
El gestor de la instalación es el mismo que el propietario	SI
Nombre del Gestor	CONSEJERÍA DE EDUCACIÓN Y DEPORTE-JUNTA DE ANDALUCÍA
Gestión Publica	ADMINISTRACION_AUTONOMICA_EDUCATIVO
Administración General del Estado	
Administración Autonómica (Educativo)	CC.AA
Administración Autonómica	
Administración Local (Educativo)	
Administración Local	

JUNTA DE ANDALUCIA	ANEXO I
Rev. 06	FORMULARIO DE DATOS PARA SU INCORPORACIÓN AL INVENTARIO ANDALUZ DE INSTALACIONES Y EQUIPAMIENTOS DEPORTIVOS
TABLA 1 de 2	3. DATOS GENERALES DE LA INSTALACION
	3.1 ATRIBUTOS GENERALES
Gestión Privada	
Educativos	
Deportivos Asociativos	
Deportivos Empresas	
No Deportivos	
32. OBSERVACIONES	

JUNTA DE ANDALUCIA	ANEXO I
Rev. 06	FORMULARIO DE DATOS PARA SU INCORPORACIÓN AL INVENTARIO ANDALUZ DE INSTALACIONES Y EQUIPAMIENTOS DEPORTIVOS
TABLA 1 de 2	3. DATOS GENERALES DE LA INSTALACION
	3.1 ATRIBUTOS GENERALES

CONSULTAR SITUACIÓN EN IAIED	Enlace para consulta de la situación en que se encuentra la instalación deportiva en el IAIED
-------------------------------------	---------------------------------------------------------------------------------------------------------------

1. CODIGO IEDA	8888
2. NOMBRE OFICIAL DE LA INSTALACION	CEIP AVE MARÍA DEL DIEZMO
2. NOMBRE COMUN DE LA INSTALACION	COLEGIO AVE MARÍA DEL DIEZMO
Numero de Espacios Deportivos	3
Numero de Espacios Complementarios	3
3. COMPLEJO POLIDEPORTIVO	NO
Nombre del Complejo	
4. DIRECCIÓN	Comprobar dirección en este enlace: http://www.callejerodeandalucia.es/
Tipo de vía	CARRETERA
Nombre de vía	MAMI
Numero	110
Calificador de Numero (Letra)	
Código Postal	4009
Complemento de Domicilio (Organización, residencial, ...)	
kilometro de vía	
Distrito Municipal	CIUDAD DE ALMERIA-04009
Barrio	DIEZMO
Entidad de Población	ALMERIA
Referencia Catastral	0282011WF5708S0001WO
5. PROVINCIA	ALMERÍA
6. MUNICIPIO	Almería
7. ZONA DEPORTIVA	ZONAALMERIA
Zona Deportiva. Denominación PDIEDA	Aglomeración Urbana de Almería
8. AGRUPACION TERRITORIAL	NO
9. NUCLEO DE POBLACION (Solo ELAs)	NO
10. DISTRITO MUNICIPAL	CIUDAD DE ALMERIA-04009
11. BARRIO	DIEZMO
12. EMPLAZAMIENTO EN ESPACIO NATURAL PROTEGIDO.	EMPLAZAMIENTO EN ESPACIO NATURAL PROTEGIDO. Comprobar el nombre del Espacio Natural en este enlace
Indicar espacio natural protegido	
13. LICENCIA DE ACTIVIDAD	SI
14. INSTALACION INTEGRADA EN EDIFICIO MULTIFUNCIONAL	NO
Indicar Edificio Multifuncional	
15. SE REUTILIZA O ADAPTA INSTALACION PREVIA	NO
Indicar Instalación Previa	
16. OTROS DATOS	
Teléfono Fijo	950 15 61 66
Teléfono Móvil	
Fax	950 15 61 57
Web	https://coleavemariadeldiezmo.blogspot.com/
Correo electrónico	04001229.edu@juntadeandalucia.es
17. COORDENADAS GEOGRÁFICAS, EN FORMATO DECIMAL. (Según el sistema de referencia geodésico global ETRS89, HUSO 30)	Para localizar las Coordenadas Geográficas pinchar en este enlace para acceder a la aplicación TELEGEO. Si saliera una página con error, pinchar en "Volver a localizador"
Coordenada Geográfica (Latitud)	36.847.086
Coordenada Geográfica (Longitud)	-2.438.069
18. INSTALACION PLURIMUNICIPAL	NO
Indicar Municipio mas importante	
19. PUBLICAR EN INTERNET	SI
20. AÑO DE INICIO DE ACTIVIDAD	1960
21. BAJA	NO
Fecha de baja:	
Motivo:	
22. CENTRO EDUCATIVO	
Pertenece a Centro Educativo	SI
Centro Publico/Privado	CENTRO_PUBLICO
Tipo de Centro Educativo	Colegio de Educación Infantil y Primaria (CEIP)
Propiedad Centro Educativo	ADMINISTRACION_AUTONOMICA
Nivel de Enseñanza	Enseñanza Primaria de 6 a 12 años
23. NIVEL DE DOTACION	RED BASICA
24. SITUACION DE LA INSTALACION	URBANA

JUNTA DE ANDALUCIA	ANEXO I
Rev. 06	FORMULARIO DE DATOS PARA SU INCORPORACIÓN AL INVENTARIO ANDALUZ DE INSTALACIONES Y EQUIPAMIENTOS DEPORTIVOS
TABLA 1 de 2	3. DATOS GENERALES DE LA INSTALACION
	3.1 ATRIBUTOS GENERALES

25. ACCESIBILIDAD/SUPRESION DE BARRERAS ARQUITECTONICAS	SI
La instalación ha sido concebida como adaptada	NO
La instalación ha adaptado mediante reformas	SI
Persona Usuaria deportista	
Permite circulación exterior	SI
Permite circulación interior	SI
Tiene aseos adaptados (al menos uno)	SI
Tiene vestuarios adaptados (al menos uno)	SI
Persona Usuaria espectadora	
Permite circulación exterior	NO
Permite circulación interior	NO
Tiene aseos adaptados (al menos uno)	NO
26. REGIMEN DE ACCESO	Restringido a alumnos
27. USUARIOS	Escolares
28. EFICIENCIA ENERGETICA	
DISEÑO	
Bioclimático	NO
Ecoeficiente	NO
TRATAMIENTO DE RESIDUOS	SI
Previo a la recogida	NO
Separación	SI
INSTALACION PROPIA ENERGIA RENOVABLE	NO
Planta de generación propia	
Tipo de Generador	
GESTION DEL AGUA	NO
Superficie Regable (m2)	
Sistemas de ahorro	
CALIFICACION ENERGETICA DE EDIFICACIONES	
Tipo de Edificación 1	
Calificación Energética Edificación 1	
Tipo de Edificación 2	
Calificación Energética Edificación 2	
Tipo de Edificación 3	
Calificación Energética Edificación 3	
Tipo de Edificación 4	
Calificación Energética Edificación 4	
29. PROTECCIÓN CONTRA INCENDIOS	
Alumbrado de Emergencia	SI
Bocas de Incendios Equipadas	SI
Extintores Portátiles	SI
Detección	SI
30. PROPIEDAD	PROPIEDAD_PUBLICA
Nombre del propietario	CONSEJERÍA DE EDUCACIÓN Y DEPORTE-JUNTA DE ANDALUCÍA
Propiedad Publica	ADMINISTRACION_AUTONOMICA
Administración General del Estado	
Administración Autonómica (Educativo)	CC.AA
Administración Autonómica	
Administración Local (Educativo)	
Administración Local	
Propiedad Privada	
Educativos	
Deportivos Asociativos	
Deportivos Empresas	
No Deportivos	
31. GESTIÓN	PROPIEDAD_PUBLICA
El gestor de la instalación es el mismo que el propietario	SI
Nombre del Gestor	CONSEJERÍA DE EDUCACIÓN Y DEPORTE-JUNTA DE ANDALUCÍA
Gestión Publica	ADMINISTRACION_AUTONOMICA_EDUCATIVO
Administración General del Estado	
Administración Autonómica (Educativo)	CC.AA
Administración Autonómica	
Administración Local (Educativo)	
Administración Local	

JUNTA DE ANDALUCIA	ANEXO I
Rev. 06	FORMULARIO DE DATOS PARA SU INCORPORACIÓN AL INVENTARIO ANDALUZ DE INSTALACIONES Y EQUIPAMIENTOS DEPORTIVOS
TABLA 1 de 2	3. DATOS GENERALES DE LA INSTALACION
	3.1 ATRIBUTOS GENERALES
Gestión Privada	
Educativos	
Deportivos Asociativos	
Deportivos Empresas	
No Deportivos	
32. OBSERVACIONES	

JUNTA DE ANDALUCIA	ANEXO I
Rev. 06	FORMULARIO DE DATOS PARA SU INCORPORACIÓN AL INVENTARIO ANDALUZ DE INSTALACIONES Y EQUIPAMIENTOS DEPORTIVOS
TABLA 1 de 2	3. DATOS GENERALES DE LA INSTALACION
	3.1 ATRIBUTOS GENERALES

CONSULTAR SITUACIÓN EN IAIED	Enlace para consulta de la situación en que se encuentra la instalación deportiva en el IAIED
-------------------------------------	---------------------------------------------------------------------------------------------------------------

1. CODIGO IEDA	8877
2. NOMBRE OFICIAL DE LA INSTALACION	CEIP AVE MARIA DEL QUEMADERO
2. NOMBRE COMUN DE LA INSTALACION	COLEGIO AVE MARIA DEL QUEMADERO
Numero de Espacios Deportivos	2
Numero de Espacios Complementarios	3
3. COMPLEJO POLIDEPORTIVO	NO
Nombre del Complejo	
4. DIRECCIÓN	Comprobar dirección en este enlace: http://www.callejerodeandalucia.es/
Tipo de vía	CALLE
Nombre de vía	BARRANCO BOLAS
Numero	5
Calificador de Numero (Letra)	
Código Postal	4008
Complemento de Domicilio (Organización, residencial, ...)	
kilometro de vía	
Distrito Municipal	CIUDAD DE ALMERIA-04008
Barrio	FUENTECICA-QUEMADERO
Entidad de Población	ALMERIA
Referencia Catastral	7678015WF4777N0001MM
5. PROVINCIA	ALMERÍA
6. MUNICIPIO	Almería
7. ZONA DEPORTIVA	ZONAALMERIA
Zona Deportiva. Denominación PDIEDA	Aglomeración Urbana de Almería
8. AGRUPACION TERRITORIAL	NO
9. NUCLEO DE POBLACION (Solo ELAs)	NO
10. DISTRITO MUNICIPAL	CIUDAD DE ALMERIA-04008
11. BARRIO	FUENTECICA-QUEMADERO
12. EMPLAZAMIENTO EN ESPACIO NATURAL PROTEGIDO.	EMPLAZAMIENTO EN ESPACIO NATURAL PROTEGIDO. Comprobar el nombre del Espacio Natural en este enlace
Indicar espacio natural protegido	
13. LICENCIA DE ACTIVIDAD	SI
14. INSTALACION INTEGRADA EN EDIFICIO MULTIFUNCIONAL	NO
Indicar Edificio Multifuncional	
15. SE REUTILIZA O ADAPTA INSTALACION PREVIA	NO
Indicar Instalación Previa	
16. OTROS DATOS	
Teléfono Fijo	950 15 61 32
Teléfono Móvil	
Fax	950 15 61 33
Web	http://avemariadelquemadero.blogspot.com/
Correo electrónico	
17. COORDENADAS GEOGRÁFICAS, EN FORMATO DECIMAL. (Según el sistema de referencia geodésico global ETRS89, HUSO 30)	Para localizar las Coordenadas Geográficas pinchar en este enlace para acceder a la aplicación TELEGEO. Si saliera una página con error, pinchar en "Volver a localizador"
Coordenada Geográfica (Latitud)	36.845.541
Coordenada Geográfica (Longitud)	-2.467.566
18. INSTALACION PLURIMUNICIPAL	NO
Indicar Municipio mas importante	
19. PUBLICAR EN INTERNET	SI
20. AÑO DE INICIO DE ACTIVIDAD	1970
21. BAJA	NO
Fecha de baja:	
Motivo:	
22. CENTRO EDUCATIVO	
Pertenece a Centro Educativo	SI
Centro Publico/Privado	CENTRO_PUBLICO
Tipo de Centro Educativo	Colegio de Educación Infantil y Primaria (CEIP)
Propiedad Centro Educativo	ADMINISTRACION_AUTONOMICA
Nivel de Enseñanza	Enseñanza Primaria de 6 a 12 años
23. NIVEL DE DOTACION	RED BASICA
24. SITUACION DE LA INSTALACION	URBANA

JUNTA DE ANDALUCIA	ANEXO I
Rev. 06	FORMULARIO DE DATOS PARA SU INCORPORACIÓN AL INVENTARIO ANDALUZ DE INSTALACIONES Y EQUIPAMIENTOS DEPORTIVOS
TABLA 1 de 2	3. DATOS GENERALES DE LA INSTALACION
	3.1 ATRIBUTOS GENERALES

25. ACCESIBILIDAD/SUPRESION DE BARRERAS ARQUITECTONICAS	SI
La instalación ha sido concebida como adaptada	NO
La instalación ha adaptado mediante reformas	SI
Persona Usuaria deportista	
Permite circulación exterior	SI
Permite circulación interior	SI
Tiene aseos adaptados (al menos uno)	SI
Tiene vestuarios adaptados (al menos uno)	SI
Persona Usuaria espectadora	
Permite circulación exterior	NO
Permite circulación interior	NO
Tiene aseos adaptados (al menos uno)	NO
26. REGIMEN DE ACCESO	Restringido a alumnos
27. USUARIOS	Escolares
28. EFICIENCIA ENERGETICA	
DISEÑO	
Bioclimático	NO
Ecoeficiente	NO
TRATAMIENTO DE RESIDUOS	SI
Previo a la recogida	NO
Separación	SI
INSTALACION PROPIA ENERGIA RENOVABLE	NO
Planta de generación propia	
Tipo de Generador	
GESTION DEL AGUA	NO
Superficie Regable (m2)	
Sistemas de ahorro	
CALIFICACION ENERGETICA DE EDIFICACIONES	
Tipo de Edificación 1	
Calificación Energética Edificación 1	
Tipo de Edificación 2	
Calificación Energética Edificación 2	
Tipo de Edificación 3	
Calificación Energética Edificación 3	
Tipo de Edificación 4	
Calificación Energética Edificación 4	
29. PROTECCIÓN CONTRA INCENDIOS	
Alumbrado de Emergencia	SI
Bocas de Incendios Equipadas	SI
Extintores Portátiles	SI
Detección	SI
30. PROPIEDAD	PROPIEDAD_PUBLICA
Nombre del propietario	CONSEJERÍA DE EDUCACIÓN Y DEPORTE-JUNTA DE ANDALUCÍA
Propiedad Publica	ADMINISTRACION_AUTONOMICA
Administración General del Estado	
Administración Autonómica (Educativo)	CC.AA
Administración Autonómica	
Administración Local (Educativo)	
Administración Local	
Propiedad Privada	
Educativos	
Deportivos Asociativos	
Deportivos Empresas	
No Deportivos	
31. GESTIÓN	PROPIEDAD_PUBLICA
El gestor de la instalación es el mismo que el propietario	SI
Nombre del Gestor	CONSEJERÍA DE EDUCACIÓN Y DEPORTE-JUNTA DE ANDALUCÍA
Gestión Publica	ADMINISTRACION_AUTONOMICA_EDUCATIVO
Administración General del Estado	
Administración Autonómica (Educativo)	CC.AA
Administración Autonómica	
Administración Local (Educativo)	
Administración Local	

JUNTA DE ANDALUCIA	ANEXO I
Rev. 06	FORMULARIO DE DATOS PARA SU INCORPORACIÓN AL INVENTARIO ANDALUZ DE INSTALACIONES Y EQUIPAMIENTOS DEPORTIVOS
TABLA 1 de 2	3. DATOS GENERALES DE LA INSTALACION
	3.1 ATRIBUTOS GENERALES
Gestión Privada	
Educativos	
Deportivos Asociativos	
Deportivos Empresas	
No Deportivos	
32. OBSERVACIONES	

JUNTA DE ANDALUCIA	ANEXO I
Rev. 06	FORMULARIO DE DATOS PARA SU INCORPORACIÓN AL INVENTARIO ANDALUZ DE INSTALACIONES Y EQUIPAMIENTOS DEPORTIVOS
TABLA 1 de 2	3. DATOS GENERALES DE LA INSTALACION
	3.1 ATRIBUTOS GENERALES

CONSULTAR SITUACIÓN EN IAIED	Enlace para consulta de la situación en que se encuentra la instalación deportiva en el IAIED
-------------------------------------	---------------------------------------------------------------------------------------------------------------

1. CODIGO IEDA	8035
2. NOMBRE OFICIAL DE LA INSTALACION	CEIP COLONIA ARACELI
2. NOMBRE COMUN DE LA INSTALACION	COLEGIO COLONIA ARACELI
Numero de Espacios Deportivos	2
Numero de Espacios Complementarios	3
3. COMPLEJO POLIDEPORTIVO	NO
Nombre del Complejo	
4. DIRECCIÓN	Comprobar dirección en este enlace: http://www.callejerodeandalucia.es/
Tipo de vía	CALLE
Nombre de vía	VIRGEN DE LAS ANGUSTIAS
Numero	24
Calificador de Numero (Letra)	
Código Postal	4008
Complemento de Domicilio (Organización, residencial, ...)	
kilometro de vía	
Distrito Municipal	CIUDAD DE ALMERIA-04008
Barrio	ARACELI
Entidad de Población	ALMERIA
Referencia Catastral	8889102WF4788N0002ZX
5. PROVINCIA	ALMERÍA
6. MUNICIPIO	Almería
7. ZONA DEPORTIVA	ZONAALMERIA
Zona Deportiva. Denominación PDIEDA	Aglomeración Urbana de Almería
8. AGRUPACION TERRITORIAL	NO
9. NUCLEO DE POBLACION (Solo ELAs)	NO
10. DISTRITO MUNICIPAL	CIUDAD DE ALMERIA-04008
11. BARRIO	ARACELI
12. EMPLAZAMIENTO EN ESPACIO NATURAL PROTEGIDO.	EMPLAZAMIENTO EN ESPACIO NATURAL PROTEGIDO. Comprobar el nombre del Espacio Natural en este enlace
Indicar espacio natural protegido	
13. LICENCIA DE ACTIVIDAD	SI
14. INSTALACION INTEGRADA EN EDIFICIO MULTIFUNCIONAL	NO
Indicar Edificio Multifuncional	
15. SE REUTILIZA O ADAPTA INSTALACION PREVIA	NO
Indicar Instalación Previa	
16. OTROS DATOS	
Teléfono Fijo	950 15 62 01
Teléfono Móvil	
Fax	950156200
Web	https://blogsaverroes.juntadeandalucia.es/ceipcoloniaaraceli/
Correo electrónico	04005235.edu@juntadeandalucia.es
17. COORDENADAS GEOGRÁFICAS, EN FORMATO DECIMAL. (Según el sistema de referencia geodésico global ETRS89, HUSO 30)	Para localizar las Coordenadas Geográficas pinchar en este enlace para acceder a la aplicación TELEGEO. Si saliera una página con error, pinchar en "Volver a localizador"
Coordenada Geográfica (Latitud)	36.853.073
Coordenada Geográfica (Longitud)	-2.453.859
18. INSTALACION PLURIMUNICIPAL	NO
Indicar Municipio mas importante	
19. PUBLICAR EN INTERNET	SI
20. AÑO DE INICIO DE ACTIVIDAD	1996
21. BAJA	NO
Fecha de baja:	
Motivo:	
22. CENTRO EDUCATIVO	
Pertenece a Centro Educativo	SI
Centro Publico/Privado	CENTRO_PUBLICO
Tipo de Centro Educativo	Colegio de Educación Infantil y Primaria (CEIP)
Propiedad Centro Educativo	ADMINISTRACION_AUTONOMICA
Nivel de Enseñanza	Enseñanza Primaria de 6 a 12 años
23. NIVEL DE DOTACION	RED BASICA
24. SITUACION DE LA INSTALACION	URBANA

JUNTA DE ANDALUCIA	ANEXO I
Rev. 06	FORMULARIO DE DATOS PARA SU INCORPORACIÓN AL INVENTARIO ANDALUZ DE INSTALACIONES Y EQUIPAMIENTOS DEPORTIVOS
TABLA 1 de 2	3. DATOS GENERALES DE LA INSTALACION
	3.1 ATRIBUTOS GENERALES

25. ACCESIBILIDAD/SUPRESION DE BARRERAS ARQUITECTONICAS	SI
La instalación ha sido concebida como adaptada	NO
La instalación ha adaptado mediante reformas	SI
Persona Usuaria deportista	
Permite circulación exterior	SI
Permite circulación interior	SI
Tiene aseos adaptados (al menos uno)	SI
Tiene vestuarios adaptados (al menos uno)	SI
Persona Usuaria espectadora	
Permite circulación exterior	NO
Permite circulación interior	NO
Tiene aseos adaptados (al menos uno)	NO
26. REGIMEN DE ACCESO	Restringido a alumnos
27. USUARIOS	Escolares
28. EFICIENCIA ENERGETICA	
DISEÑO	
Bioclimático	NO
Ecoeficiente	NO
TRATAMIENTO DE RESIDUOS	SI
Previo a la recogida	NO
Separación	SI
INSTALACION PROPIA ENERGIA RENOVABLE	NO
Planta de generación propia	NO
Tipo de Generador	
GESTION DEL AGUA	NO
Superficie Regable (m2)	
Sistemas de ahorro	
CALIFICACION ENERGETICA DE EDIFICACIONES	
Tipo de Edificación 1	
Calificación Energética Edificación 1	
Tipo de Edificación 2	
Calificación Energética Edificación 2	
Tipo de Edificación 3	
Calificación Energética Edificación 3	
Tipo de Edificación 4	
Calificación Energética Edificación 4	
29. PROTECCIÓN CONTRA INCENDIOS	
Alumbrado de Emergencia	SI
Bocas de Incendios Equipadas	SI
Extintores Portátiles	SI
Detección	SI
30. PROPIEDAD	PROPIEDAD_PUBLICA
Nombre del propietario	CONSEJERÍA DE EDUCACIÓN Y DEPORTE-JUNTA DE ANDALUCÍA
Propiedad Publica	ADMINISTRACION_AUTONOMICA
Administración General del Estado	
Administración Autonómica (Educativo)	CC.AA
Administración Autonómica	
Administración Local (Educativo)	
Administración Local	
Propiedad Privada	
Educativos	
Deportivos Asociativos	
Deportivos Empresas	
No Deportivos	
31. GESTIÓN	PROPIEDAD_PUBLICA
El gestor de la instalación es el mismo que el propietario	SI
Nombre del Gestor	CONSEJERÍA DE EDUCACIÓN Y DEPORTE-JUNTA DE ANDALUCÍA
Gestión Publica	ADMINISTRACION_AUTONOMICA_EDUCATIVO
Administración General del Estado	
Administración Autonómica (Educativo)	CC.AA
Administración Autonómica	
Administración Local (Educativo)	
Administración Local	

JUNTA DE ANDALUCIA	ANEXO I
Rev. 06	FORMULARIO DE DATOS PARA SU INCORPORACIÓN AL INVENTARIO ANDALUZ DE INSTALACIONES Y EQUIPAMIENTOS DEPORTIVOS
TABLA 1 de 2	3. DATOS GENERALES DE LA INSTALACION
	3.1 ATRIBUTOS GENERALES
Gestión Privada	
Educativos	
Deportivos Asociativos	
Deportivos Empresas	
No Deportivos	
32. OBSERVACIONES	

JUNTA DE ANDALUCIA	ANEXO I
Rev. 06	FORMULARIO DE DATOS PARA SU INCORPORACIÓN AL INVENTARIO ANDALUZ DE INSTALACIONES Y EQUIPAMIENTOS DEPORTIVOS
TABLA 1 de 2	3. DATOS GENERALES DE LA INSTALACION
	3.1 ATRIBUTOS GENERALES

CONSULTAR SITUACIÓN EN IAIED	Enlace para consulta de la situación en que se encuentra la instalación deportiva en el IAIED
-------------------------------------	---------------------------------------------------------------------------------------------------------------

1. CODIGO IEDA	
2. NOMBRE OFICIAL DE LA INSTALACION	CEIP EL PUCHE
2. NOMBRE COMUN DE LA INSTALACION	COLEGIO EL PUCHE
Numero de Espacios Deportivos	4
Numero de Espacios Complementarios	0
3. COMPLEJO POLIDEPORTIVO	NO
Nombre del Complejo	
4. DIRECCIÓN	Comprobar dirección en este enlace: http://www.callejerodeandalucia.es/
Tipo de vía	AVENIDA
Nombre de vía	MARE NOSTRUM
Numero	16
Calificador de Numero (Letra)	
Código Postal	4009
Complemento de Domicilio (Organización, residencial, ...)	
kilometro de vía	
Distrito Municipal	CIUDAD DE ALMERIA-04009
Barrio	EL PUCHE
Entidad de Población	ALMERIA
Referencia Catastral	0882002WF5708S0001GO
5. PROVINCIA	ALMERÍA
6. MUNICIPIO	Almería
7. ZONA DEPORTIVA	ZONAALMERIA
Zona Deportiva. Denominación PDIEDA	Aglomeración Urbana de Almería
8. AGRUPACION TERRITORIAL	NO
9. NUCLEO DE POBLACION (Solo ELAs)	NO
10. DISTRITO MUNICIPAL	CIUDAD DE ALMERIA-04009
11. BARRIO	EL PUCHE
12. EMPLAZAMIENTO EN ESPACIO NATURAL PROTEGIDO.	EMPLAZAMIENTO EN ESPACIO NATURAL PROTEGIDO. Comprobar el nombre del Espacio Natural en este enlace
Indicar espacio natural protegido	
13. LICENCIA DE ACTIVIDAD	SI
14. INSTALACION INTEGRADA EN EDIFICIO MULTIFUNCIONAL	NO
Indicar Edificio Multifuncional	
15. SE REUTILIZA O ADAPTA INSTALACION PREVIA	NO
Indicar Instalación Previa	
16. OTROS DATOS	
Teléfono Fijo	950 15 61 75
Teléfono Móvil	
Fax	950156176
Web	http://cpelpuche.blogspot.com/
Correo electrónico	04001308.edu@juntadeandalucia.es
17. COORDENADAS GEOGRÁFICAS, EN FORMATO DECIMAL. (Según el sistema de referencia geodésico global ETRS89, HUSO 30)	Para localizar las Coordenadas Geográficas pinchar en este enlace para acceder a la aplicación TELEGEO. Si saliera una página con error, pinchar en "Volver a localizador"
Coordenada Geográfica (Latitud)	36.846.832
Coordenada Geográfica (Longitud)	-2.431.508
18. INSTALACION PLURIMUNICIPAL	NO
Indicar Municipio mas importante	
19. PUBLICAR EN INTERNET	SI
20. AÑO DE INICIO DE ACTIVIDAD	1970
21. BAJA	NO
Fecha de baja:	
Motivo:	
22. CENTRO EDUCATIVO	
Pertenece a Centro Educativo	SI
Centro Publico/Privado	CENTRO_PUBLICO
Tipo de Centro Educativo	Colegio de Educación Infantil y Primaria (CEIP)
Propiedad Centro Educativo	ADMINISTRACION_AUTONOMICA
Nivel de Enseñanza	Enseñanza Primaria de 6 a 12 años
23. NIVEL DE DOTACION	RED BASICA
24. SITUACION DE LA INSTALACION	URBANA

JUNTA DE ANDALUCIA	ANEXO I
Rev. 06	FORMULARIO DE DATOS PARA SU INCORPORACIÓN AL INVENTARIO ANDALUZ DE INSTALACIONES Y EQUIPAMIENTOS DEPORTIVOS
TABLA 1 de 2	3. DATOS GENERALES DE LA INSTALACION
	3.1 ATRIBUTOS GENERALES

25. ACCESIBILIDAD/SUPRESION DE BARRERAS ARQUITECTONICAS	SI
La instalación ha sido concebida como adaptada	NO
La instalación ha adaptado mediante reformas	SI
Persona Usuaria deportista	
Permite circulación exterior	SI
Permite circulación interior	SI
Tiene aseos adaptados (al menos uno)	SI
Tiene vestuarios adaptados (al menos uno)	SI
Persona Usuaria espectadora	
Permite circulación exterior	NO
Permite circulación interior	NO
Tiene aseos adaptados (al menos uno)	NO
26. REGIMEN DE ACCESO	Restringido a alumnos
27. USUARIOS	Escolares
28. EFICIENCIA ENERGETICA	
DISEÑO	
Bioclimático	NO
Ecoeficiente	NO
TRATAMIENTO DE RESIDUOS	SI
Previo a la recogida	NO
Separación	SI
INSTALACION PROPIA ENERGIA RENOVABLE	NO
Planta de generación propia	NO
Tipo de Generador	
GESTION DEL AGUA	NO
Superficie Regable (m2)	
Sistemas de ahorro	
CALIFICACION ENERGETICA DE EDIFICACIONES	
Tipo de Edificación 1	
Calificación Energética Edificación 1	
Tipo de Edificación 2	
Calificación Energética Edificación 2	
Tipo de Edificación 3	
Calificación Energética Edificación 3	
Tipo de Edificación 4	
Calificación Energética Edificación 4	
29. PROTECCIÓN CONTRA INCENDIOS	
Alumbrado de Emergencia	SI
Bocas de Incendios Equipadas	SI
Extintores Portátiles	SI
Detección	SI
30. PROPIEDAD	PROPIEDAD_PUBLICA
Nombre del propietario	CONSEJERÍA DE EDUCACIÓN Y DEPORTE-JUNTA DE ANDALUCÍA
Propiedad Publica	ADMINISTRACION_AUTONOMICA
Administración General del Estado	
Administración Autonómica (Educativo)	CC.AA
Administración Autonómica	
Administración Local (Educativo)	
Administración Local	
Propiedad Privada	
Educativos	
Deportivos Asociativos	
Deportivos Empresas	
No Deportivos	
31. GESTIÓN	PROPIEDAD_PUBLICA
El gestor de la instalación es el mismo que el propietario	SI
Nombre del Gestor	CONSEJERÍA DE EDUCACIÓN Y DEPORTE-JUNTA DE ANDALUCÍA
Gestión Publica	ADMINISTRACION_AUTONOMICA_EDUCATIVO
Administración General del Estado	
Administración Autonómica (Educativo)	CC.AA
Administración Autonómica	
Administración Local (Educativo)	
Administración Local	

JUNTA DE ANDALUCIA	ANEXO I
Rev. 06	FORMULARIO DE DATOS PARA SU INCORPORACIÓN AL INVENTARIO ANDALUZ DE INSTALACIONES Y EQUIPAMIENTOS DEPORTIVOS
TABLA 1 de 2	3. DATOS GENERALES DE LA INSTALACION
	3.1 ATRIBUTOS GENERALES
Gestión Privada	
Educativos	
Deportivos Asociativos	
Deportivos Empresas	
No Deportivos	
32. OBSERVACIONES	

JUNTA DE ANDALUCIA	ANEXO I
Rev. 06	FORMULARIO DE DATOS PARA SU INCORPORACIÓN AL INVENTARIO ANDALUZ DE INSTALACIONES Y EQUIPAMIENTOS DEPORTIVOS
TABLA 1 de 2	3. DATOS GENERALES DE LA INSTALACION
	3.1 ATRIBUTOS GENERALES

CONSULTAR SITUACIÓN EN IAIED	Enlace para consulta de la situación en que se encuentra la instalación deportiva en el IAIED
-------------------------------------	---------------------------------------------------------------------------------------------------------------

1. CODIGO IEDA	8595
2. NOMBRE OFICIAL DE LA INSTALACION	CEIP EUROPA
2. NOMBRE COMUN DE LA INSTALACION	COLEGIO EUROPA
Numero de Espacios Deportivos	6
Numero de Espacios Complementarios	3
3. COMPLEJO POLIDEPORTIVO	NO
Nombre del Complejo	
4. DIRECCIÓN	Comprobar dirección en este enlace: http://www.callejerodeandalucia.es/
Tipo de vía	AVENIDA
Nombre de vía	MADRE MARÍA AZNAR
Numero	1
Calificador de Numero (Letra)	
Código Postal	4009
Complemento de Domicilio (Organización, residencial, ...)	
kilometro de vía	
Distrito Municipal	CIUDAD DE ALMERIA-04009
Barrio	TORRECARDENAS
Entidad de Población	ALMERIA
Referencia Catastral	9796901WF4799N0001GL
5. PROVINCIA	ALMERÍA
6. MUNICIPIO	Almería
7. ZONA DEPORTIVA	ZONAALMERIA
Zona Deportiva. Denominación PDIEDA	Aglomeración Urbana de Almería
8. AGRUPACION TERRITORIAL	NO
9. NUCLEO DE POBLACION (Solo ELAs)	NO
10. DISTRITO MUNICIPAL	CIUDAD DE ALMERIA-04009
11. BARRIO	TORRECARDENAS
12. EMPLAZAMIENTO EN ESPACIO NATURAL PROTEGIDO.	EMPLAZAMIENTO EN ESPACIO NATURAL PROTEGIDO. Comprobar el nombre del Espacio Natural en este enlace
Indicar espacio natural protegido	
13. LICENCIA DE ACTIVIDAD	SI
14. INSTALACION INTEGRADA EN EDIFICIO MULTIFUNCIONAL	NO
Indicar Edificio Multifuncional	
15. SE REUTILIZA O ADAPTA INSTALACION PREVIA	NO
Indicar Instalación Previa	
16. OTROS DATOS	
Teléfono Fijo	950 15 66 97
Teléfono Móvil	
Fax	
Web	https://www.ceipeuropa.es/
Correo electrónico	info@ceipeuropa.es
17. COORDENADAS GEOGRÁFICAS, EN FORMATO DECIMAL. (Según el sistema de referencia geodésico global ETRS89, HUSO 30)	Para localizar las Coordenadas Geográficas pinchar en este enlace para acceder a la aplicación TELEGEO. Si saliera una página con error, pinchar en "Volver a localizador"
Coordenada Geográfica (Latitud)	36.859.846
Coordenada Geográfica (Longitud)	-2.443.696
18. INSTALACION PLURIMUNICIPAL	NO
Indicar Municipio mas importante	
19. PUBLICAR EN INTERNET	SI
20. AÑO DE INICIO DE ACTIVIDAD	1970
21. BAJA	NO
Fecha de baja:	
Motivo:	
22. CENTRO EDUCATIVO	
Pertenece a Centro Educativo	SI
Centro Publico/Privado	CENTRO_PUBLICO
Tipo de Centro Educativo	Colegio de Educación Infantil y Primaria (CEIP)
Propiedad Centro Educativo	ADMINISTRACION_AUTONOMICA
Nivel de Enseñanza	Enseñanza Primaria de 6 a 12 años
23. NIVEL DE DOTACION	RED BASICA
24. SITUACION DE LA INSTALACION	URBANA

JUNTA DE ANDALUCIA	ANEXO I
Rev. 06	FORMULARIO DE DATOS PARA SU INCORPORACIÓN AL INVENTARIO ANDALUZ DE INSTALACIONES Y EQUIPAMIENTOS DEPORTIVOS
TABLA 1 de 2	3. DATOS GENERALES DE LA INSTALACION
	3.1 ATRIBUTOS GENERALES

25. ACCESIBILIDAD/SUPRESION DE BARRERAS ARQUITECTONICAS	SI
La instalación ha sido concebida como adaptada	NO
La instalación ha adaptado mediante reformas	SI
Persona Usuaria deportista	
Permite circulación exterior	SI
Permite circulación interior	SI
Tiene aseos adaptados (al menos uno)	SI
Tiene vestuarios adaptados (al menos uno)	SI
Persona Usuaria espectadora	
Permite circulación exterior	NO
Permite circulación interior	NO
Tiene aseos adaptados (al menos uno)	NO
26. REGIMEN DE ACCESO	Restringido a alumnos
27. USUARIOS	Escolares
28. EFICIENCIA ENERGETICA	
DISEÑO	
Bioclimático	NO
Ecoeficiente	NO
TRATAMIENTO DE RESIDUOS	SI
Previo a la recogida	NO
Separación	SI
INSTALACION PROPIA ENERGIA RENOVABLE	NO
Planta de generación propia	NO
Tipo de Generador	
GESTION DEL AGUA	NO
Superficie Regable (m2)	
Sistemas de ahorro	
CALIFICACION ENERGETICA DE EDIFICACIONES	
Tipo de Edificación 1	
Calificación Energética Edificación 1	
Tipo de Edificación 2	
Calificación Energética Edificación 2	
Tipo de Edificación 3	
Calificación Energética Edificación 3	
Tipo de Edificación 4	
Calificación Energética Edificación 4	
29. PROTECCIÓN CONTRA INCENDIOS	
Alumbrado de Emergencia	SI
Bocas de Incendios Equipadas	SI
Extintores Portátiles	SI
Detección	SI
30. PROPIEDAD	PROPIEDAD_PUBLICA
Nombre del propietario	CONSEJERÍA DE EDUCACIÓN Y DEPORTE-JUNTA DE ANDALUCÍA
Propiedad Publica	ADMINISTRACION_AUTONOMICA
Administración General del Estado	
Administración Autonómica (Educativo)	CC.AA
Administración Autonómica	
Administración Local (Educativo)	
Administración Local	
Propiedad Privada	
Educativos	
Deportivos Asociativos	
Deportivos Empresas	
No Deportivos	
31. GESTIÓN	PROPIEDAD_PUBLICA
El gestor de la instalación es el mismo que el propietario	SI
Nombre del Gestor	CONSEJERÍA DE EDUCACIÓN Y DEPORTE-JUNTA DE ANDALUCÍA
Gestión Publica	ADMINISTRACION_AUTONOMICA_EDUCATIVO
Administración General del Estado	
Administración Autonómica (Educativo)	CC.AA
Administración Autonómica	
Administración Local (Educativo)	
Administración Local	

JUNTA DE ANDALUCIA	ANEXO I
Rev. 06	FORMULARIO DE DATOS PARA SU INCORPORACIÓN AL INVENTARIO ANDALUZ DE INSTALACIONES Y EQUIPAMIENTOS DEPORTIVOS
TABLA 1 de 2	3. DATOS GENERALES DE LA INSTALACION
	3.1 ATRIBUTOS GENERALES
Gestión Privada	
Educativos	
Deportivos Asociativos	
Deportivos Empresas	
No Deportivos	
32. OBSERVACIONES	

JUNTA DE ANDALUCIA	ANEXO I
Rev. 06	FORMULARIO DE DATOS PARA SU INCORPORACIÓN AL INVENTARIO ANDALUZ DE INSTALACIONES Y EQUIPAMIENTOS DEPORTIVOS
TABLA 1 de 2	3. DATOS GENERALES DE LA INSTALACION
	3.1 ATRIBUTOS GENERALES

CONSULTAR SITUACIÓN EN IAIED	Enlace para consulta de la situación en que se encuentra la instalación deportiva en el IAIED
-------------------------------------	---------------------------------------------------------------------------------------------------------------

1. CODIGO IEDA	8623
2. NOMBRE OFICIAL DE LA INSTALACION	CEIP FERRER GUARDIA
2. NOMBRE COMUN DE LA INSTALACION	COLEGIO FERRER GUARDIA
Numero de Espacios Deportivos	3
Numero de Espacios Complementarios	3
3. COMPLEJO POLIDEPORTIVO	NO
Nombre del Complejo	
4. DIRECCIÓN	Comprobar dirección en este enlace: http://www.callejerodeandalucia.es/
Tipo de vía	CALLE
Nombre de vía	PARAJE DEL CHARCO
Numero	S/N
Calificador de Numero (Letra)	
Código Postal	4120
Complemento de Domicilio (Organización, residencial, ...)	
kilometro de vía	
Distrito Municipal	LA CAÑADA-04120
Barrio	LA CAÑADA DE SAN URBANO
Entidad de Población	LA CAÑADA DE SAN URBANO
Referencia Catastral	5194701WF5759S0001HM
5. PROVINCIA	ALMERÍA
6. MUNICIPIO	Almería
7. ZONA DEPORTIVA	ZONAALMERIA
Zona Deportiva. Denominación PDIEDA	Aglomeración Urbana de Almería
8. AGRUPACION TERRITORIAL	NO
9. NUCLEO DE POBLACION (Solo ELAs)	NO
10. DISTRITO MUNICIPAL	LA CAÑADA-04120
11. BARRIO	LA CAÑADA DE SAN URBANO
12. EMPLAZAMIENTO EN ESPACIO NATURAL PROTEGIDO.	EMPLAZAMIENTO EN ESPACIO NATURAL PROTEGIDO. Comprobar el nombre del Espacio Natural en este enlace
Indicar espacio natural protegido	
13. LICENCIA DE ACTIVIDAD	SI
14. INSTALACION INTEGRADA EN EDIFICIO MULTIFUNCIONAL	NO
Indicar Edificio Multifuncional	
15. SE REUTILIZA O ADAPTA INSTALACION PREVIA	NO
Indicar Instalación Previa	
16. OTROS DATOS	
Teléfono Fijo	950 15 66 20
Teléfono Móvil	
Fax	950 15 66 19
Web	http://www.juntadeandalucia.es/averroes/centros-tic/04004498/helvia/sitio/
Correo electrónico	
17. COORDENADAS GEOGRÁFICAS, EN FORMATO DECIMAL. (Según el sistema de referencia geodésico global ETRS89, HUSO 30)	Para localizar las Coordenadas Geográficas pinchar en este enlace para acceder a la aplicación TELEGEO. Si saliera una página con error, pinchar en "Volver a localizador"
Coordenada Geográfica (Latitud)	36.855.474
Coordenada Geográfica (Longitud)	-2.391.788
18. INSTALACION PLURIMUNICIPAL	NO
Indicar Municipio mas importante	
19. PUBLICAR EN INTERNET	SI
20. AÑO DE INICIO DE ACTIVIDAD	2004
21. BAJA	NO
Fecha de baja:	
Motivo:	
22. CENTRO EDUCATIVO	
Pertenece a Centro Educativo	SI
Centro Publico/Privado	CENTRO_PUBLICO
Tipo de Centro Educativo	Colegio de Educación Infantil y Primaria (CEIP)
Propiedad Centro Educativo	ADMINISTRACION_AUTONOMICA
Nivel de Enseñanza	Enseñanza Primaria de 6 a 12 años
23. NIVEL DE DOTACION	RED BASICA
24. SITUACION DE LA INSTALACION	URBANA

JUNTA DE ANDALUCIA	ANEXO I
Rev. 06	FORMULARIO DE DATOS PARA SU INCORPORACIÓN AL INVENTARIO ANDALUZ DE INSTALACIONES Y EQUIPAMIENTOS DEPORTIVOS
TABLA 1 de 2	3. DATOS GENERALES DE LA INSTALACION
	3.1 ATRIBUTOS GENERALES

25. ACCESIBILIDAD/SUPRESION DE BARRERAS ARQUITECTONICAS	SI
La instalación ha sido concebida como adaptada	NO
La instalación ha adaptado mediante reformas	NO
Persona Usuaria deportista	
Permite circulación exterior	SI
Permite circulación interior	SI
Tiene aseos adaptados (al menos uno)	SI
Tiene vestuarios adaptados (al menos uno)	SI
Persona Usuaria espectadora	
Permite circulación exterior	NO
Permite circulación interior	NO
Tiene aseos adaptados (al menos uno)	NO
26. REGIMEN DE ACCESO	Restringido a alumnos
27. USUARIOS	Escolares
28. EFICIENCIA ENERGETICA	
DISEÑO	
Bioclimático	NO
Ecoeficiente	NO
TRATAMIENTO DE RESIDUOS	SI
Previo a la recogida	NO
Separación	SI
INSTALACION PROPIA ENERGIA RENOVABLE	NO
Planta de generación propia	NO
Tipo de Generador	
GESTION DEL AGUA	NO
Superficie Regable (m2)	
Sistemas de ahorro	
CALIFICACION ENERGETICA DE EDIFICACIONES	
Tipo de Edificación 1	
Calificación Energética Edificación 1	
Tipo de Edificación 2	
Calificación Energética Edificación 2	
Tipo de Edificación 3	
Calificación Energética Edificación 3	
Tipo de Edificación 4	
Calificación Energética Edificación 4	
29. PROTECCIÓN CONTRA INCENDIOS	
Alumbrado de Emergencia	SI
Bocas de Incendios Equipadas	NO
Extintores Portátiles	SI
Detección	SI
30. PROPIEDAD	PROPIEDAD_PUBLICA
Nombre del propietario	CONSEJERÍA DE EDUCACIÓN Y DEPORTE-JUNTA DE ANDALUCÍA
Propiedad Publica	ADMINISTRACION_AUTONOMICA
Administración General del Estado	
Administración Autonómica (Educativo)	CC.AA
Administración Autonómica	
Administración Local (Educativo)	
Administración Local	
Propiedad Privada	
Educativos	
Deportivos Asociativos	
Deportivos Empresas	
No Deportivos	
31. GESTIÓN	PROPIEDAD_PUBLICA
El gestor de la instalación es el mismo que el propietario	SI
Nombre del Gestor	CONSEJERÍA DE EDUCACIÓN Y DEPORTE-JUNTA DE ANDALUCÍA
Gestión Publica	ADMINISTRACION_AUTONOMICA_EDUCATIVO
Administración General del Estado	
Administración Autonómica (Educativo)	CC.AA
Administración Autonómica	
Administración Local (Educativo)	
Administración Local	

JUNTA DE ANDALUCIA	ANEXO I
Rev. 06	FORMULARIO DE DATOS PARA SU INCORPORACIÓN AL INVENTARIO ANDALUZ DE INSTALACIONES Y EQUIPAMIENTOS DEPORTIVOS
TABLA 1 de 2	3. DATOS GENERALES DE LA INSTALACION
	3.1 ATRIBUTOS GENERALES
Gestión Privada	
Educativos	
Deportivos Asociativos	
Deportivos Empresas	
No Deportivos	
32. OBSERVACIONES	

JUNTA DE ANDALUCIA	ANEXO I
Rev. 06	FORMULARIO DE DATOS PARA SU INCORPORACIÓN AL INVENTARIO ANDALUZ DE INSTALACIONES Y EQUIPAMIENTOS DEPORTIVOS
TABLA 1 de 2	3. DATOS GENERALES DE LA INSTALACION
	3.1 ATRIBUTOS GENERALES

CONSULTAR SITUACIÓN EN IAIED	Enlace para consulta de la situación en que se encuentra la instalación deportiva en el IAIED
-------------------------------------	---------------------------------------------------------------------------------------------------------------

1. CODIGO IEDA	8875
2. NOMBRE OFICIAL DE LA INSTALACION	CEIP FRANCISCO DE GOYA
2. NOMBRE COMUN DE LA INSTALACION	COLEGIO GOYA
Numero de Espacios Deportivos	2
Numero de Espacios Complementarios	3
3. COMPLEJO POLIDEPORTIVO	NO
Nombre del Complejo	
4. DIRECCIÓN	Comprobar dirección en este enlace: http://www.callejerodeandalucia.es/
Tipo de vía	CAMINO
Nombre de vía	DE LA CRUZ DE CARAVACA
Numero	222
Calificador de Numero (Letra)	
Código Postal	4008
Complemento de Domicilio (Organización, residencial, ...)	
kilometro de vía	
Distrito Municipal	CIUDAD DE ALMERIA-04008
Barrio	CRUZ DE CARAVACA
Entidad de Población	ALMERIA
Referencia Catastral	8294001WF4789S0001LM
5. PROVINCIA	ALMERÍA
6. MUNICIPIO	Almería
7. ZONA DEPORTIVA	ZONAALMERIA
Zona Deportiva. Denominación PDIEDA	Aglomeración Urbana de Almería
8. AGRUPACION TERRITORIAL	NO
9. NUCLEO DE POBLACION (Solo ELAs)	NO
10. DISTRITO MUNICIPAL	CIUDAD DE ALMERIA-04008
11. BARRIO	CRUZ DE CARAVACA
12. EMPLAZAMIENTO EN ESPACIO NATURAL PROTEGIDO.	EMPLAZAMIENTO EN ESPACIO NATURAL PROTEGIDO. Comprobar el nombre del Espacio Natural en este enlace
Indicar espacio natural protegido	
13. LICENCIA DE ACTIVIDAD	SI
14. INSTALACION INTEGRADA EN EDIFICIO MULTIFUNCIONAL	NO
Indicar Edificio Multifuncional	
15. SE REUTILIZA O ADAPTA INSTALACION PREVIA	NO
Indicar Instalación Previa	
16. OTROS DATOS	
Teléfono Fijo	950 15 61 41
Teléfono Móvil	
Fax	950 15 61 41
Web	http://roble.pntic.mec.es/pfel0012/
Correo electrónico	04000997.edu@juntadeandalucia.es
17. COORDENADAS GEOGRÁFICAS, EN FORMATO DECIMAL. (Según el sistema de referencia geodésico global ETRS89, HUSO 30)	Para localizar las Coordenadas Geográficas pinchar en este enlace para acceder a la aplicación TELEGEO. Si saliera una página con error, pinchar en "Volver a localizador"
Coordenada Geográfica (Latitud)	36.857.111
Coordenada Geográfica (Longitud)	-2.461.313
18. INSTALACION PLURIMUNICIPAL	NO
Indicar Municipio mas importante	
19. PUBLICAR EN INTERNET	SI
20. AÑO DE INICIO DE ACTIVIDAD	1975
21. BAJA	NO
Fecha de baja:	
Motivo:	
22. CENTRO EDUCATIVO	
Pertenece a Centro Educativo	SI
Centro Publico/Privado	CENTRO_PUBLICO
Tipo de Centro Educativo	Colegio de Educación Infantil y Primaria (CEIP)
Propiedad Centro Educativo	ADMINISTRACION_AUTONOMICA
Nivel de Enseñanza	Enseñanza Primaria de 6 a 12 años
23. NIVEL DE DOTACION	RED BASICA
24. SITUACION DE LA INSTALACION	URBANA

JUNTA DE ANDALUCIA	ANEXO I
Rev. 06	FORMULARIO DE DATOS PARA SU INCORPORACIÓN AL INVENTARIO ANDALUZ DE INSTALACIONES Y EQUIPAMIENTOS DEPORTIVOS
TABLA 1 de 2	3. DATOS GENERALES DE LA INSTALACION
	3.1 ATRIBUTOS GENERALES

25. ACCESIBILIDAD/SUPRESION DE BARRERAS ARQUITECTONICAS	SI
La instalación ha sido concebida como adaptada	NO
La instalación ha adaptado mediante reformas	SI
Persona Usuaria deportista	
Permite circulación exterior	SI
Permite circulación interior	SI
Tiene aseos adaptados (al menos uno)	SI
Tiene vestuarios adaptados (al menos uno)	SI
Persona Usuaria espectadora	
Permite circulación exterior	NO
Permite circulación interior	NO
Tiene aseos adaptados (al menos uno)	NO
26. REGIMEN DE ACCESO	Restringido a alumnos
27. USUARIOS	Escolares
28. EFICIENCIA ENERGETICA	
DISEÑO	
Bioclimático	NO
Ecoeficiente	NO
TRATAMIENTO DE RESIDUOS	SI
Previo a la recogida	NO
Separación	SI
INSTALACION PROPIA ENERGIA RENOVABLE	NO
Planta de generación propia	
Tipo de Generador	
GESTION DEL AGUA	NO
Superficie Regable (m2)	
Sistemas de ahorro	
CALIFICACION ENERGETICA DE EDIFICACIONES	
Tipo de Edificación 1	
Calificación Energética Edificación 1	
Tipo de Edificación 2	
Calificación Energética Edificación 2	
Tipo de Edificación 3	
Calificación Energética Edificación 3	
Tipo de Edificación 4	
Calificación Energética Edificación 4	
29. PROTECCIÓN CONTRA INCENDIOS	
Alumbrado de Emergencia	SI
Bocas de Incendios Equipadas	SI
Extintores Portátiles	SI
Detección	SI
30. PROPIEDAD	PROPIEDAD_PUBLICA
Nombre del propietario	CONSEJERÍA DE EDUCACIÓN Y DEPORTE-JUNTA DE ANDALUCÍA
Propiedad Publica	ADMINISTRACION_AUTONOMICA
Administración General del Estado	
Administración Autonómica (Educativo)	CC.AA
Administración Autonómica	
Administración Local (Educativo)	
Administración Local	
Propiedad Privada	
Educativos	
Deportivos Asociativos	
Deportivos Empresas	
No Deportivos	
31. GESTIÓN	PROPIEDAD_PUBLICA
El gestor de la instalación es el mismo que el propietario	SI
Nombre del Gestor	CONSEJERÍA DE EDUCACIÓN Y DEPORTE-JUNTA DE ANDALUCÍA
Gestión Publica	ADMINISTRACION_AUTONOMICA_EDUCATIVO
Administración General del Estado	
Administración Autonómica (Educativo)	CC.AA
Administración Autonómica	
Administración Local (Educativo)	
Administración Local	

JUNTA DE ANDALUCIA	ANEXO I
Rev. 06	FORMULARIO DE DATOS PARA SU INCORPORACIÓN AL INVENTARIO ANDALUZ DE INSTALACIONES Y EQUIPAMIENTOS DEPORTIVOS
TABLA 1 de 2	3. DATOS GENERALES DE LA INSTALACION
	3.1 ATRIBUTOS GENERALES
Gestión Privada	
Educativos	
Deportivos Asociativos	
Deportivos Empresas	
No Deportivos	
32. OBSERVACIONES	

JUNTA DE ANDALUCIA	ANEXO I
Rev. 06	FORMULARIO DE DATOS PARA SU INCORPORACIÓN AL INVENTARIO ANDALUZ DE INSTALACIONES Y EQUIPAMIENTOS DEPORTIVOS
TABLA 1 de 2	3. DATOS GENERALES DE LA INSTALACION
	3.1 ATRIBUTOS GENERALES

CONSULTAR SITUACIÓN EN IAIED	Enlace para consulta de la situación en que se encuentra la instalación deportiva en el IAIED
-------------------------------------	---------------------------------------------------------------------------------------------------------------

1. CODIGO IEDA	7954
2. NOMBRE OFICIAL DE LA INSTALACION	CEIP FREINET
2. NOMBRE COMUN DE LA INSTALACION	COLEGIO FREINET
Numero de Espacios Deportivos	2
Numero de Espacios Complementarios	3
3. COMPLEJO POLIDEPORTIVO	NO
Nombre del Complejo	
4. DIRECCIÓN	Comprobar dirección en este enlace: http://www.callejerodeandalucia.es/
Tipo de vía	CARRETERA
Nombre de vía	DE RONDA
Numero	110
Calificador de Numero (Letra)	
Código Postal	4006
Complemento de Domicilio (Organización, residencial, ...)	
kilometro de vía	
Distrito Municipal	CIUDAD DE ALMERIA-04006
Barrio	NUEVA ANDALUCIA
Entidad de Población	ALMERIA
Referencia Catastral	8873004WF4787S0001GS
5. PROVINCIA	ALMERÍA
6. MUNICIPIO	Almería
7. ZONA DEPORTIVA	ZONAALMERIA
Zona Deportiva. Denominación PDIEDA	Aglomeración Urbana de Almería
8. AGRUPACION TERRITORIAL	NO
9. NUCLEO DE POBLACION (Solo ELAs)	NO
10. DISTRITO MUNICIPAL	CIUDAD DE ALMERIA-04006
11. BARRIO	NUEVA ANDALUCIA
12. EMPLAZAMIENTO EN ESPACIO NATURAL PROTEGIDO.	EMPLAZAMIENTO EN ESPACIO NATURAL PROTEGIDO. Comprobar el nombre del Espacio Natural en este enlace
Indicar espacio natural protegido	
13. LICENCIA DE ACTIVIDAD	SI
14. INSTALACION INTEGRADA EN EDIFICIO MULTIFUNCIONAL	NO
Indicar Edificio Multifuncional	
15. SE REUTILIZA O ADAPTA INSTALACION PREVIA	NO
Indicar Instalación Previa	
16. OTROS DATOS	
Teléfono Fijo	950 15 61 36
Teléfono Móvil	
Fax	950156138
Web	https://blogsaverroes.juntadeandalucia.es/ceipfreinet/
Correo electrónico	04000973.edu@juntadeandalucia.es
17. COORDENADAS GEOGRÁFICAS, EN FORMATO DECIMAL. (Según el sistema de referencia geodésico global ETRS89, HUSO 30)	Para localizar las Coordenadas Geográficas pinchar en este enlace para acceder a la aplicación TELEGEO. Si saliera una página con error, pinchar en "Volver a localizador"
Coordenada Geográfica (Latitud)	36.838.914
Coordenada Geográfica (Longitud)	-2.454.592
18. INSTALACION PLURIMUNICIPAL	NO
Indicar Municipio mas importante	
19. PUBLICAR EN INTERNET	SI
20. AÑO DE INICIO DE ACTIVIDAD	1950
21. BAJA	NO
Fecha de baja:	
Motivo:	
22. CENTRO EDUCATIVO	
Pertenece a Centro Educativo	SI
Centro Publico/Privado	CENTRO_PUBLICO
Tipo de Centro Educativo	Colegio de Educación Infantil y Primaria (CEIP)
Propiedad Centro Educativo	ADMINISTRACION_AUTONOMICA
Nivel de Enseñanza	Enseñanza Primaria de 6 a 12 años
23. NIVEL DE DOTACION	RED BASICA
24. SITUACION DE LA INSTALACION	URBANA

JUNTA DE ANDALUCIA	ANEXO I
Rev. 06	FORMULARIO DE DATOS PARA SU INCORPORACIÓN AL INVENTARIO ANDALUZ DE INSTALACIONES Y EQUIPAMIENTOS DEPORTIVOS
TABLA 1 de 2	3. DATOS GENERALES DE LA INSTALACION
	3.1 ATRIBUTOS GENERALES

25. ACCESIBILIDAD/SUPRESION DE BARRERAS ARQUITECTONICAS	SI
La instalación ha sido concebida como adaptada	NO
La instalación ha adaptado mediante reformas	SI
Persona Usuaria deportista	
Permite circulación exterior	SI
Permite circulación interior	SI
Tiene aseos adaptados (al menos uno)	SI
Tiene vestuarios adaptados (al menos uno)	SI
Persona Usuaria espectadora	
Permite circulación exterior	NO
Permite circulación interior	NO
Tiene aseos adaptados (al menos uno)	NO
26. REGIMEN DE ACCESO	Restringido a alumnos
27. USUARIOS	Escolares
28. EFICIENCIA ENERGETICA	
DISEÑO	
Bioclimático	NO
Ecoeficiente	NO
TRATAMIENTO DE RESIDUOS	SI
Previo a la recogida	NO
Separación	SI
INSTALACION PROPIA ENERGIA RENOVABLE	NO
Planta de generación propia	NO
Tipo de Generador	
GESTION DEL AGUA	NO
Superficie Regable (m2)	
Sistemas de ahorro	
CALIFICACION ENERGETICA DE EDIFICACIONES	
Tipo de Edificación 1	
Calificación Energética Edificación 1	
Tipo de Edificación 2	
Calificación Energética Edificación 2	
Tipo de Edificación 3	
Calificación Energética Edificación 3	
Tipo de Edificación 4	
Calificación Energética Edificación 4	
29. PROTECCIÓN CONTRA INCENDIOS	
Alumbrado de Emergencia	SI
Bocas de Incendios Equipadas	SI
Extintores Portátiles	SI
Detección	SI
30. PROPIEDAD	PROPIEDAD_PUBLICA
Nombre del propietario	CONSEJERÍA DE EDUCACIÓN Y DEPORTE-JUNTA DE ANDALUCÍA
Propiedad Publica	ADMINISTRACION_AUTONOMICA
Administración General del Estado	
Administración Autonómica (Educativo)	CC.AA
Administración Autonómica	
Administración Local (Educativo)	
Administración Local	
Propiedad Privada	
Educativos	
Deportivos Asociativos	
Deportivos Empresas	
No Deportivos	
31. GESTIÓN	PROPIEDAD_PUBLICA
El gestor de la instalación es el mismo que el propietario	SI
Nombre del Gestor	CONSEJERÍA DE EDUCACIÓN Y DEPORTE-JUNTA DE ANDALUCÍA
Gestión Publica	ADMINISTRACION_AUTONOMICA_EDUCATIVO
Administración General del Estado	
Administración Autonómica (Educativo)	CC.AA
Administración Autonómica	
Administración Local (Educativo)	
Administración Local	

JUNTA DE ANDALUCIA	ANEXO I
Rev. 06	FORMULARIO DE DATOS PARA SU INCORPORACIÓN AL INVENTARIO ANDALUZ DE INSTALACIONES Y EQUIPAMIENTOS DEPORTIVOS
TABLA 1 de 2	3. DATOS GENERALES DE LA INSTALACION
	3.1 ATRIBUTOS GENERALES
Gestión Privada	
Educativos	
Deportivos Asociativos	
Deportivos Empresas	
No Deportivos	
32. OBSERVACIONES	

JUNTA DE ANDALUCIA	ANEXO I
Rev. 06	FORMULARIO DE DATOS PARA SU INCORPORACIÓN AL INVENTARIO ANDALUZ DE INSTALACIONES Y EQUIPAMIENTOS DEPORTIVOS
TABLA 1 de 2	3. DATOS GENERALES DE LA INSTALACION
	3.1 ATRIBUTOS GENERALES

CONSULTAR SITUACIÓN EN IAIED	Enlace para consulta de la situación en que se encuentra la instalación deportiva en el IAIED
-------------------------------------	---------------------------------------------------------------------------------------------------------------

1. CODIGO IEDA	7989
2. NOMBRE OFICIAL DE LA INSTALACION	CEIP GINER DE LOS RIOS
2. NOMBRE COMUN DE LA INSTALACION	COLEGIO GINER DE LOS RIOS
Numero de Espacios Deportivos	1
Numero de Espacios Complementarios	3
3. COMPLEJO POLIDEPORTIVO	NO
Nombre del Complejo	
4. DIRECCIÓN	Comprobar dirección en este enlace: http://www.callejerodeandalucia.es/
Tipo de vía	CALLE
Nombre de vía	CERVANTES
Numero	10
Calificador de Numero (Letra)	
Código Postal	4003
Complemento de Domicilio (Organización, residencial, ...)	
kilometro de vía	
Distrito Municipal	CIUDAD DE ALMERIA-04003
Barrio	CENTRO HISTORICO
Entidad de Población	ALMERIA
Referencia Catastral	7674003WF4777S0001FI
5. PROVINCIA	ALMERÍA
6. MUNICIPIO	Almería
7. ZONA DEPORTIVA	ZONAALMERIA
Zona Deportiva. Denominación PDIEDA	Aglomeración Urbana de Almería
8. AGRUPACION TERRITORIAL	NO
9. NUCLEO DE POBLACION (Solo ELAs)	NO
10. DISTRITO MUNICIPAL	CIUDAD DE ALMERIA-04003
11. BARRIO	CENTRO HISTORICO
12. EMPLAZAMIENTO EN ESPACIO NATURAL PROTEGIDO.	EMPLAZAMIENTO EN ESPACIO NATURAL PROTEGIDO. Comprobar el nombre del Espacio Natural en este enlace
Indicar espacio natural protegido	
13. LICENCIA DE ACTIVIDAD	SI
14. INSTALACION INTEGRADA EN EDIFICIO MULTIFUNCIONAL	NO
Indicar Edificio Multifuncional	
15. SE REUTILIZA O ADAPTA INSTALACION PREVIA	NO
Indicar Instalación Previa	
16. OTROS DATOS	
Teléfono Fijo	950 15 61 15
Teléfono Móvil	
Fax	
Web	http://ginerdelosrios-noticias.blogspot.com/
Correo electrónico	04000791.edu@juntadeandalucia.es
17. COORDENADAS GEOGRÁFICAS, EN FORMATO DECIMAL. (Según el sistema de referencia geodésico global ETRS89, HUSO 30)	Para localizar las Coordenadas Geográficas pinchar en este enlace para acceder a la aplicación TELEGEO. Si saliera una página con error, pinchar en "Volver a localizador"
Coordenada Geográfica (Latitud)	36.839.109
Coordenada Geográfica (Longitud)	-2.467.429
18. INSTALACION PLURIMUNICIPAL	NO
Indicar Municipio mas importante	
19. PUBLICAR EN INTERNET	SI
20. AÑO DE INICIO DE ACTIVIDAD	1950
21. BAJA	NO
Fecha de baja:	
Motivo:	
22. CENTRO EDUCATIVO	
Pertenece a Centro Educativo	SI
Centro Publico/Privado	CENTRO_PUBLICO
Tipo de Centro Educativo	Colegio de Educación Infantil y Primaria (CEIP)
Propiedad Centro Educativo	ADMINISTRACION_AUTONOMICA
Nivel de Enseñanza	Enseñanza Primaria de 6 a 12 años
23. NIVEL DE DOTACION	RED BASICA
24. SITUACION DE LA INSTALACION	URBANA

JUNTA DE ANDALUCIA	ANEXO I
Rev. 06	FORMULARIO DE DATOS PARA SU INCORPORACIÓN AL INVENTARIO ANDALUZ DE INSTALACIONES Y EQUIPAMIENTOS DEPORTIVOS
TABLA 1 de 2	3. DATOS GENERALES DE LA INSTALACION
	3.1 ATRIBUTOS GENERALES

25. ACCESIBILIDAD/SUPRESION DE BARRERAS ARQUITECTONICAS	SI
La instalación ha sido concebida como adaptada	NO
La instalación ha adaptado mediante reformas	SI
Persona Usuaria deportista	
Permite circulación exterior	SI
Permite circulación interior	SI
Tiene aseos adaptados (al menos uno)	SI
Tiene vestuarios adaptados (al menos uno)	SI
Persona Usuaria espectadora	
Permite circulación exterior	NO
Permite circulación interior	NO
Tiene aseos adaptados (al menos uno)	NO
26. REGIMEN DE ACCESO	Restringido a alumnos
27. USUARIOS	Escolares
28. EFICIENCIA ENERGETICA	
DISEÑO	
Bioclimático	NO
Ecoeficiente	NO
TRATAMIENTO DE RESIDUOS	SI
Previo a la recogida	NO
Separación	SI
INSTALACION PROPIA ENERGIA RENOVABLE	NO
Planta de generación propia	NO
Tipo de Generador	
GESTION DEL AGUA	NO
Superficie Regable (m2)	
Sistemas de ahorro	
CALIFICACION ENERGETICA DE EDIFICACIONES	
Tipo de Edificación 1	
Calificación Energética Edificación 1	
Tipo de Edificación 2	
Calificación Energética Edificación 2	
Tipo de Edificación 3	
Calificación Energética Edificación 3	
Tipo de Edificación 4	
Calificación Energética Edificación 4	
29. PROTECCIÓN CONTRA INCENDIOS	
Alumbrado de Emergencia	SI
Bocas de Incendios Equipadas	SI
Extintores Portátiles	SI
Detección	SI
30. PROPIEDAD	PROPIEDAD_PUBLICA
Nombre del propietario	CONSEJERÍA DE EDUCACIÓN Y DEPORTE-JUNTA DE ANDALUCÍA
Propiedad Publica	ADMINISTRACION_AUTONOMICA
Administración General del Estado	
Administración Autonómica (Educativo)	CC.AA
Administración Autonómica	
Administración Local (Educativo)	
Administración Local	
Propiedad Privada	
Educativos	
Deportivos Asociativos	
Deportivos Empresas	
No Deportivos	
31. GESTIÓN	PROPIEDAD_PUBLICA
El gestor de la instalación es el mismo que el propietario	SI
Nombre del Gestor	CONSEJERÍA DE EDUCACIÓN Y DEPORTE-JUNTA DE ANDALUCÍA
Gestión Publica	ADMINISTRACION_AUTONOMICA_EDUCATIVO
Administración General del Estado	
Administración Autonómica (Educativo)	CC.AA
Administración Autonómica	
Administración Local (Educativo)	
Administración Local	

JUNTA DE ANDALUCIA	ANEXO I
Rev. 06	FORMULARIO DE DATOS PARA SU INCORPORACIÓN AL INVENTARIO ANDALUZ DE INSTALACIONES Y EQUIPAMIENTOS DEPORTIVOS
TABLA 1 de 2	3. DATOS GENERALES DE LA INSTALACION
	3.1 ATRIBUTOS GENERALES
Gestión Privada	
Educativos	
Deportivos Asociativos	
Deportivos Empresas	
No Deportivos	
32. OBSERVACIONES	

JUNTA DE ANDALUCIA	ANEXO I
Rev. 06	FORMULARIO DE DATOS PARA SU INCORPORACIÓN AL INVENTARIO ANDALUZ DE INSTALACIONES Y EQUIPAMIENTOS DEPORTIVOS
TABLA 1 de 2	3. DATOS GENERALES DE LA INSTALACION
	3.1 ATRIBUTOS GENERALES

CONSULTAR SITUACIÓN EN IAIED	Enlace para consulta de la situación en que se encuentra la instalación deportiva en el IAIED
-------------------------------------	---------------------------------------------------------------------------------------------------------------

1. CODIGO IEDA	
2. NOMBRE OFICIAL DE LA INSTALACION	CEIP GINES MORATA
2. NOMBRE COMUN DE LA INSTALACION	COLEGIO GINES MORATA
Numero de Espacios Deportivos	2
Numero de Espacios Complementarios	0
3. COMPLEJO POLIDEPORTIVO	NO
Nombre del Complejo	
4. DIRECCIÓN	Comprobar dirección en este enlace: http://www.callejerodeandalucia.es/
Tipo de vía	CALLE
Nombre de vía	SAHARA
Numero	137
Calificador de Numero (Letra)	
Código Postal	4009
Complemento de Domicilio (Organización, residencial, ...)	
kilometro de vía	
Distrito Municipal	CIUDAD DE ALMERIA-04009
Barrio	TORRECARDENAS
Entidad de Población	ALMERIA
Referencia Catastral	9695001WF4799S0001TR
5. PROVINCIA	ALMERÍA
6. MUNICIPIO	Almería
7. ZONA DEPORTIVA	ZONAALMERIA
Zona Deportiva. Denominación PDIEDA	Aglomeración Urbana de Almería
8. AGRUPACION TERRITORIAL	NO
9. NUCLEO DE POBLACION (Solo ELAs)	NO
10. DISTRITO MUNICIPAL	CIUDAD DE ALMERIA-04009
11. BARRIO	TORRECARDENAS
12. EMPLAZAMIENTO EN ESPACIO NATURAL PROTEGIDO.	EMPLAZAMIENTO EN ESPACIO NATURAL PROTEGIDO. Comprobar el nombre del Espacio Natural en este enlace
Indicar espacio natural protegido	
13. LICENCIA DE ACTIVIDAD	SI
14. INSTALACION INTEGRADA EN EDIFICIO MULTIFUNCIONAL	NO
Indicar Edificio Multifuncional	
15. SE REUTILIZA O ADAPTA INSTALACION PREVIA	NO
Indicar Instalación Previa	
16. OTROS DATOS	
Teléfono Fijo	950 15 33 25
Teléfono Móvil	
Fax	950153326
Web	https://blogsaverroes.juntadeandalucia.es/colegioginesmorata/
Correo electrónico	04006446.edu@juntadeandalucia.es
17. COORDENADAS GEOGRÁFICAS, EN FORMATO DECIMAL. (Según el sistema de referencia geodésico global ETRS89, HUSO 30)	Para localizar las Coordenadas Geográficas pinchar en este enlace para acceder a la aplicación TELEGEO. Si saliera una página con error, pinchar en "Volver a localizador"
Coordenada Geográfica (Latitud)	36.856.669
Coordenada Geográfica (Longitud)	-2.446.946
18. INSTALACION PLURIMUNICIPAL	NO
Indicar Municipio mas importante	
19. PUBLICAR EN INTERNET	SI
20. AÑO DE INICIO DE ACTIVIDAD	2009
21. BAJA	NO
Fecha de baja:	
Motivo:	
22. CENTRO EDUCATIVO	
Pertenece a Centro Educativo	SI
Centro Publico/Privado	CENTRO_PUBLICO
Tipo de Centro Educativo	Colegio de Educación Infantil y Primaria (CEIP)
Propiedad Centro Educativo	ADMINISTRACION_AUTONOMICA
Nivel de Enseñanza	Enseñanza Primaria de 6 a 12 años
23. NIVEL DE DOTACION	RED BASICA
24. SITUACION DE LA INSTALACION	URBANA

JUNTA DE ANDALUCIA	ANEXO I
Rev. 06	FORMULARIO DE DATOS PARA SU INCORPORACIÓN AL INVENTARIO ANDALUZ DE INSTALACIONES Y EQUIPAMIENTOS DEPORTIVOS
TABLA 1 de 2	3. DATOS GENERALES DE LA INSTALACION
	3.1 ATRIBUTOS GENERALES

25. ACCESIBILIDAD/SUPRESION DE BARRERAS ARQUITECTONICAS	SI
La instalación ha sido concebida como adaptada	NO
La instalación ha adaptado mediante reformas	SI
Persona Usuaria deportista	
Permite circulación exterior	SI
Permite circulación interior	SI
Tiene aseos adaptados (al menos uno)	SI
Tiene vestuarios adaptados (al menos uno)	SI
Persona Usuaria espectadora	
Permite circulación exterior	NO
Permite circulación interior	NO
Tiene aseos adaptados (al menos uno)	NO
26. REGIMEN DE ACCESO	Restringido a alumnos
27. USUARIOS	Escolares
28. EFICIENCIA ENERGETICA	
DISEÑO	
Bioclimático	NO
Ecoeficiente	NO
TRATAMIENTO DE RESIDUOS	SI
Previo a la recogida	NO
Separación	SI
INSTALACION PROPIA ENERGIA RENOVABLE	NO
Planta de generación propia	NO
Tipo de Generador	
GESTION DEL AGUA	NO
Superficie Regable (m2)	
Sistemas de ahorro	
CALIFICACION ENERGETICA DE EDIFICACIONES	
Tipo de Edificación 1	
Calificación Energética Edificación 1	
Tipo de Edificación 2	
Calificación Energética Edificación 2	
Tipo de Edificación 3	
Calificación Energética Edificación 3	
Tipo de Edificación 4	
Calificación Energética Edificación 4	
29. PROTECCIÓN CONTRA INCENDIOS	
Alumbrado de Emergencia	SI
Bocas de Incendios Equipadas	SI
Extintores Portátiles	SI
Detección	SI
30. PROPIEDAD	PROPIEDAD_PUBLICA
Nombre del propietario	CONSEJERÍA DE EDUCACIÓN Y DEPORTE-JUNTA DE ANDALUCÍA
Propiedad Publica	ADMINISTRACION_AUTONOMICA
Administración General del Estado	
Administración Autonómica (Educativo)	CC.AA
Administración Autonómica	
Administración Local (Educativo)	
Administración Local	
Propiedad Privada	
Educativos	
Deportivos Asociativos	
Deportivos Empresas	
No Deportivos	
31. GESTIÓN	PROPIEDAD_PUBLICA
El gestor de la instalación es el mismo que el propietario	SI
Nombre del Gestor	CONSEJERÍA DE EDUCACIÓN Y DEPORTE-JUNTA DE ANDALUCÍA
Gestión Publica	ADMINISTRACION_AUTONOMICA_EDUCATIVO
Administración General del Estado	
Administración Autonómica (Educativo)	CC.AA
Administración Autonómica	
Administración Local (Educativo)	
Administración Local	

JUNTA DE ANDALUCIA	ANEXO I
Rev. 06	FORMULARIO DE DATOS PARA SU INCORPORACIÓN AL INVENTARIO ANDALUZ DE INSTALACIONES Y EQUIPAMIENTOS DEPORTIVOS
TABLA 1 de 2	3. DATOS GENERALES DE LA INSTALACION
	3.1 ATRIBUTOS GENERALES
Gestión Privada	
Educativos	
Deportivos Asociativos	
Deportivos Empresas	
No Deportivos	
32. OBSERVACIONES	

JUNTA DE ANDALUCIA	ANEXO I
Rev. 06	FORMULARIO DE DATOS PARA SU INCORPORACIÓN AL INVENTARIO ANDALUZ DE INSTALACIONES Y EQUIPAMIENTOS DEPORTIVOS
TABLA 1 de 2	3. DATOS GENERALES DE LA INSTALACION
	3.1 ATRIBUTOS GENERALES

CONSULTAR SITUACIÓN EN IAIED	Enlace para consulta de la situación en que se encuentra la instalación deportiva en el IAIED
-------------------------------------	---------------------------------------------------------------------------------------------------------------

1. CODIGO IEDA	8886
2. NOMBRE OFICIAL DE LA INSTALACION	CEIP INDALO
2. NOMBRE COMUN DE LA INSTALACION	COLEGIO INDALO
Numero de Espacios Deportivos	2
Numero de Espacios Complementarios	3
3. COMPLEJO POLIDEPORTIVO	NO
Nombre del Complejo	
4. DIRECCIÓN	Comprobar dirección en este enlace: http://www.callejerodeandalucia.es/
Tipo de vía	CALLE
Nombre de vía	GRANADA
Numero	249
Calificador de Numero (Letra)	
Código Postal	4008
Complemento de Domicilio (Organización, residencial, ...)	
kilometro de vía	
Distrito Municipal	CIUDAD DE ALMERIA-04008
Barrio	LOS ÁNGELES
Entidad de Población	ALMERIA
Referencia Catastral	8686002WF4788N0001JZ
5. PROVINCIA	ALMERÍA
6. MUNICIPIO	Almería
7. ZONA DEPORTIVA	ZONAALMERIA
Zona Deportiva. Denominación PDIEDA	Aglomeración Urbana de Almería
8. AGRUPACION TERRITORIAL	NO
9. NUCLEO DE POBLACION (Solo ELAs)	NO
10. DISTRITO MUNICIPAL	CIUDAD DE ALMERIA-04002
11. BARRIO	LOS ÁNGELES
12. EMPLAZAMIENTO EN ESPACIO NATURAL PROTEGIDO.	EMPLAZAMIENTO EN ESPACIO NATURAL PROTEGIDO. Comprobar el nombre del Espacio Natural en este enlace
Indicar espacio natural protegido	
13. LICENCIA DE ACTIVIDAD	SI
14. INSTALACION INTEGRADA EN EDIFICIO MULTIFUNCIONAL	NO
Indicar Edificio Multifuncional	
15. SE REUTILIZA O ADAPTA INSTALACION PREVIA	NO
Indicar Instalación Previa	
16. OTROS DATOS	
Teléfono Fijo	950 15 61 95
Teléfono Móvil	
Fax	950 15 61 96
Web	04004954.edu@juntadeandalucia.es
Correo electrónico	http://blogsaverroes.juntadeandalucia.es/ceipindalo
17. COORDENADAS GEOGRÁFICAS, EN FORMATO DECIMAL. (Según el sistema de referencia geodésico global ETRS89, HUSO 30)	Para localizar las Coordenadas Geográficas pinchar en este enlace para acceder a la aplicación TELEGEO. Si saliera una página con error, pinchar en "Volver a localizador"
Coordenada Geográfica (Latitud)	36.849.550
Coordenada Geográfica (Longitud)	-2.455.508
18. INSTALACION PLURIMUNICIPAL	NO
Indicar Municipio mas importante	
19. PUBLICAR EN INTERNET	SI
20. AÑO DE INICIO DE ACTIVIDAD	1970
21. BAJA	NO
Fecha de baja:	
Motivo:	
22. CENTRO EDUCATIVO	
Pertenece a Centro Educativo	SI
Centro Publico/Privado	CENTRO_PUBLICO
Tipo de Centro Educativo	Colegio de Educación Infantil y Primaria (CEIP)
Propiedad Centro Educativo	ADMINISTRACION_AUTONOMICA
Nivel de Enseñanza	Enseñanza Primaria de 6 a 12 años
23. NIVEL DE DOTACION	RED BASICA
24. SITUACION DE LA INSTALACION	URBANA

JUNTA DE ANDALUCIA	ANEXO I
Rev. 06	FORMULARIO DE DATOS PARA SU INCORPORACIÓN AL INVENTARIO ANDALUZ DE INSTALACIONES Y EQUIPAMIENTOS DEPORTIVOS
TABLA 1 de 2	3. DATOS GENERALES DE LA INSTALACION
	3.1 ATRIBUTOS GENERALES

25. ACCESIBILIDAD/SUPRESION DE BARRERAS ARQUITECTONICAS	SI
La instalación ha sido concebida como adaptada	NO
La instalación ha adaptado mediante reformas	SI
Persona Usuaria deportista	
Permite circulación exterior	SI
Permite circulación interior	SI
Tiene aseos adaptados (al menos uno)	SI
Tiene vestuarios adaptados (al menos uno)	SI
Persona Usuaria espectadora	
Permite circulación exterior	NO
Permite circulación interior	NO
Tiene aseos adaptados (al menos uno)	NO
26. REGIMEN DE ACCESO	Restringido a alumnos
27. USUARIOS	Escolares
28. EFICIENCIA ENERGETICA	
DISEÑO	
Bioclimático	NO
Ecoeficiente	NO
TRATAMIENTO DE RESIDUOS	SI
Previo a la recogida	NO
Separación	SI
INSTALACION PROPIA ENERGIA RENOVABLE	NO
Planta de generación propia	
Tipo de Generador	
GESTION DEL AGUA	NO
Superficie Regable (m2)	
Sistemas de ahorro	
CALIFICACION ENERGETICA DE EDIFICACIONES	
Tipo de Edificación 1	
Calificación Energética Edificación 1	
Tipo de Edificación 2	
Calificación Energética Edificación 2	
Tipo de Edificación 3	
Calificación Energética Edificación 3	
Tipo de Edificación 4	
Calificación Energética Edificación 4	
29. PROTECCIÓN CONTRA INCENDIOS	
Alumbrado de Emergencia	SI
Bocas de Incendios Equipadas	SI
Extintores Portátiles	SI
Detección	SI
30. PROPIEDAD	PROPIEDAD_PUBLICA
Nombre del propietario	CONSEJERÍA DE EDUCACIÓN Y DEPORTE-JUNTA DE ANDALUCÍA
Propiedad Publica	ADMINISTRACION_AUTONOMICA
Administración General del Estado	
Administración Autonómica (Educativo)	CC.AA
Administración Autonómica	
Administración Local (Educativo)	
Administración Local	
Propiedad Privada	
Educativos	
Deportivos Asociativos	
Deportivos Empresas	
No Deportivos	
31. GESTIÓN	PROPIEDAD_PUBLICA
El gestor de la instalación es el mismo que el propietario	SI
Nombre del Gestor	CONSEJERÍA DE EDUCACIÓN Y DEPORTE-JUNTA DE ANDALUCÍA
Gestión Publica	ADMINISTRACION_AUTONOMICA_EDUCATIVO
Administración General del Estado	
Administración Autonómica (Educativo)	CC.AA
Administración Autonómica	
Administración Local (Educativo)	
Administración Local	

JUNTA DE ANDALUCIA	ANEXO I
Rev. 06	FORMULARIO DE DATOS PARA SU INCORPORACIÓN AL INVENTARIO ANDALUZ DE INSTALACIONES Y EQUIPAMIENTOS DEPORTIVOS
TABLA 1 de 2	3. DATOS GENERALES DE LA INSTALACION
	3.1 ATRIBUTOS GENERALES
Gestión Privada	
Educativos	
Deportivos Asociativos	
Deportivos Empresas	
No Deportivos	
32. OBSERVACIONES	

JUNTA DE ANDALUCIA	ANEXO I
Rev. 06	FORMULARIO DE DATOS PARA SU INCORPORACIÓN AL INVENTARIO ANDALUZ DE INSTALACIONES Y EQUIPAMIENTOS DEPORTIVOS
TABLA 1 de 2	3. DATOS GENERALES DE LA INSTALACION
	3.1 ATRIBUTOS GENERALES

CONSULTAR SITUACIÓN EN IAIED	Enlace para consulta de la situación en que se encuentra la instalación deportiva en el IAIED
-------------------------------------	---------------------------------------------------------------------------------------------------------------

1. CODIGO IEDA	
2. NOMBRE OFICIAL DE LA INSTALACION	CEIP INES RELAÑO
2. NOMBRE COMUN DE LA INSTALACION	COLEGIO INES RELAÑO
Numero de Espacios Deportivos	1
Numero de Espacios Complementarios	0
3. COMPLEJO POLIDEPORTIVO	NO
Nombre del Complejo	
4. DIRECCIÓN	Comprobar dirección en este enlace: http://www.callejerodeandalucia.es/
Tipo de vía	CALLE
Nombre de vía	GENERAL LUQUE
Numero	42
Calificador de Numero (Letra)	
Código Postal	4002
Complemento de Domicilio (Organización, residencial, ...)	
kilometro de vía	
Distrito Municipal	CIUDAD DE ALMERIA-04002
Barrio	PESCADERIA-LA CHANCA
Entidad de Población	ALMERIA
Referencia Catastral	7072402WF4777S0002FO
5. PROVINCIA	ALMERÍA
6. MUNICIPIO	Almería
7. ZONA DEPORTIVA	ZONAALMERIA
Zona Deportiva. Denominación PDIEDA	Aglomeración Urbana de Almería
8. AGRUPACION TERRITORIAL	NO
9. NUCLEO DE POBLACION (Solo ELAs)	NO
10. DISTRITO MUNICIPAL	CIUDAD DE ALMERIA-04002
11. BARRIO	PESCADERIA-LA CHANCA
12. EMPLAZAMIENTO EN ESPACIO NATURAL PROTEGIDO.	EMPLAZAMIENTO EN ESPACIO NATURAL PROTEGIDO. Comprobar el nombre del Espacio Natural en este enlace
Indicar espacio natural protegido	
13. LICENCIA DE ACTIVIDAD	SI
14. INSTALACION INTEGRADA EN EDIFICIO MULTIFUNCIONAL	NO
Indicar Edificio Multifuncional	
15. SE REUTILIZA O ADAPTA INSTALACION PREVIA	NO
Indicar Instalación Previa	
16. OTROS DATOS	
Teléfono Fijo	950 15 61 19
Teléfono Móvil	
Fax	950156118
Web	http://ceipinesrelanoalmeria.blogspot.com/
Correo electrónico	04000808.edu@juntadeandalucia.es
17. COORDENADAS GEOGRÁFICAS, EN FORMATO DECIMAL. (Según el sistema de referencia geodésico global ETRS89, HUSO 30)	Para localizar las Coordenadas Geográficas pinchar en este enlace para acceder a la aplicación TELEGEO. Si saliera una página con error, pinchar en "Volver a localizador"
Coordenada Geográfica (Latitud)	36.838.116
Coordenada Geográfica (Longitud)	-2.473.506
18. INSTALACION PLURIMUNICIPAL	NO
Indicar Municipio mas importante	
19. PUBLICAR EN INTERNET	SI
20. AÑO DE INICIO DE ACTIVIDAD	1989
21. BAJA	NO
Fecha de baja:	
Motivo:	
22. CENTRO EDUCATIVO	
Pertenece a Centro Educativo	SI
Centro Publico/Privado	CENTRO_PUBLICO
Tipo de Centro Educativo	Colegio de Educación Infantil y Primaria (CEIP)
Propiedad Centro Educativo	ADMINISTRACION_AUTONOMICA
Nivel de Enseñanza	Enseñanza Primaria de 6 a 12 años
23. NIVEL DE DOTACION	RED BASICA
24. SITUACION DE LA INSTALACION	URBANA

JUNTA DE ANDALUCIA	ANEXO I
Rev. 06	FORMULARIO DE DATOS PARA SU INCORPORACIÓN AL INVENTARIO ANDALUZ DE INSTALACIONES Y EQUIPAMIENTOS DEPORTIVOS
TABLA 1 de 2	3. DATOS GENERALES DE LA INSTALACION
	3.1 ATRIBUTOS GENERALES

25. ACCESIBILIDAD/SUPRESION DE BARRERAS ARQUITECTONICAS	SI
La instalación ha sido concebida como adaptada	NO
La instalación ha adaptado mediante reformas	SI
Persona Usuaria deportista	
Permite circulación exterior	SI
Permite circulación interior	SI
Tiene aseos adaptados (al menos uno)	SI
Tiene vestuarios adaptados (al menos uno)	SI
Persona Usuaria espectadora	
Permite circulación exterior	NO
Permite circulación interior	NO
Tiene aseos adaptados (al menos uno)	NO
26. REGIMEN DE ACCESO	Restringido a alumnos
27. USUARIOS	Escolares
28. EFICIENCIA ENERGETICA	
DISEÑO	
Bioclimático	NO
Ecoeficiente	NO
TRATAMIENTO DE RESIDUOS	SI
Previo a la recogida	NO
Separación	SI
INSTALACION PROPIA ENERGIA RENOVABLE	NO
Planta de generación propia	NO
Tipo de Generador	
GESTION DEL AGUA	NO
Superficie Regable (m2)	
Sistemas de ahorro	
CALIFICACION ENERGETICA DE EDIFICACIONES	
Tipo de Edificación 1	
Calificación Energética Edificación 1	
Tipo de Edificación 2	
Calificación Energética Edificación 2	
Tipo de Edificación 3	
Calificación Energética Edificación 3	
Tipo de Edificación 4	
Calificación Energética Edificación 4	
29. PROTECCIÓN CONTRA INCENDIOS	
Alumbrado de Emergencia	SI
Bocas de Incendios Equipadas	SI
Extintores Portátiles	SI
Detección	SI
30. PROPIEDAD	PROPIEDAD_PUBLICA
Nombre del propietario	CONSEJERÍA DE EDUCACIÓN Y DEPORTE-JUNTA DE ANDALUCÍA
Propiedad Publica	ADMINISTRACION_AUTONOMICA
Administración General del Estado	
Administración Autonómica (Educativo)	CC.AA
Administración Autonómica	
Administración Local (Educativo)	
Administración Local	
Propiedad Privada	
Educativos	
Deportivos Asociativos	
Deportivos Empresas	
No Deportivos	
31. GESTIÓN	PROPIEDAD_PUBLICA
El gestor de la instalación es el mismo que el propietario	SI
Nombre del Gestor	CONSEJERÍA DE EDUCACIÓN Y DEPORTE-JUNTA DE ANDALUCÍA
Gestión Publica	ADMINISTRACION_AUTONOMICA_EDUCATIVO
Administración General del Estado	
Administración Autonómica (Educativo)	CC.AA
Administración Autonómica	
Administración Local (Educativo)	
Administración Local	

JUNTA DE ANDALUCIA	ANEXO I
Rev. 06	FORMULARIO DE DATOS PARA SU INCORPORACIÓN AL INVENTARIO ANDALUZ DE INSTALACIONES Y EQUIPAMIENTOS DEPORTIVOS
TABLA 1 de 2	3. DATOS GENERALES DE LA INSTALACION
	3.1 ATRIBUTOS GENERALES
Gestión Privada	
Educativos	
Deportivos Asociativos	
Deportivos Empresas	
No Deportivos	
32. OBSERVACIONES	

JUNTA DE ANDALUCIA	ANEXO I
Rev. 06	FORMULARIO DE DATOS PARA SU INCORPORACIÓN AL INVENTARIO ANDALUZ DE INSTALACIONES Y EQUIPAMIENTOS DEPORTIVOS
TABLA 1 de 2	3. DATOS GENERALES DE LA INSTALACION
	3.1 ATRIBUTOS GENERALES

CONSULTAR SITUACIÓN EN IAIED	Enlace para consulta de la situación en que se encuentra la instalación deportiva en el IAIED
-------------------------------------	---------------------------------------------------------------------------------------------------------------

1. CODIGO IEDA	
2. NOMBRE OFICIAL DE LA INSTALACION	CEIP JOSEFINA BARO SOLER
2. NOMBRE COMUN DE LA INSTALACION	COLEGIO JOSEFINA BARO
Numero de Espacios Deportivos	1
Numero de Espacios Complementarios	0
3. COMPLEJO POLIDEPORTIVO	NO
Nombre del Complejo	
4. DIRECCIÓN	Comprobar dirección en este enlace: http://www.callejerodeandalucia.es/
Tipo de vía	AVENIDA
Nombre de vía	MARE NOSTRUM
Numero	S/N
Calificador de Numero (Letra)	
Código Postal	4009
Complemento de Domicilio (Organización, residencial, ...)	
kilometro de vía	
Distrito Municipal	CIUDAD DE ALMERIA-04009
Barrio	EL PUCHE
Entidad de Población	ALMERIA
Referencia Catastral	0684203WF5708S0001SO
5. PROVINCIA	ALMERÍA
6. MUNICIPIO	Almería
7. ZONA DEPORTIVA	ZONAALMERIA
Zona Deportiva. Denominación PDIEDA	Aglomeración Urbana de Almería
8. AGRUPACION TERRITORIAL	NO
9. NUCLEO DE POBLACION (Solo ELAs)	NO
10. DISTRITO MUNICIPAL	CIUDAD DE ALMERIA-04009
11. BARRIO	EL PUCHE
12. EMPLAZAMIENTO EN ESPACIO NATURAL PROTEGIDO.	EMPLAZAMIENTO EN ESPACIO NATURAL PROTEGIDO. Comprobar el nombre del Espacio Natural en este enlace
Indicar espacio natural protegido	
13. LICENCIA DE ACTIVIDAD	SI
14. INSTALACION INTEGRADA EN EDIFICIO MULTIFUNCIONAL	NO
Indicar Edificio Multifuncional	
15. SE REUTILIZA O ADAPTA INSTALACION PREVIA	NO
Indicar Instalación Previa	
16. OTROS DATOS	
Teléfono Fijo	950 15 66 42
Teléfono Móvil	
Fax	950156643
Web	http://ceipjosefinabarosoler.blogspot.com/
Correo electrónico	
17. COORDENADAS GEOGRÁFICAS, EN FORMATO DECIMAL. (Según el sistema de referencia geodésico global ETRS89, HUSO 30)	Para localizar las Coordenadas Geográficas pinchar en este enlace para acceder a la aplicación TELEGEO. Si saliera una página con error, pinchar en "Volver a localizador"
Coordenada Geográfica (Latitud)	36.849.937
Coordenada Geográfica (Longitud)	-2.432.734
18. INSTALACION PLURIMUNICIPAL	NO
Indicar Municipio mas importante	
19. PUBLICAR EN INTERNET	SI
20. AÑO DE INICIO DE ACTIVIDAD	1998
21. BAJA	NO
Fecha de baja:	
Motivo:	
22. CENTRO EDUCATIVO	
Pertenece a Centro Educativo	SI
Centro Publico/Privado	CENTRO_PUBLICO
Tipo de Centro Educativo	Colegio de Educación Infantil y Primaria (CEIP)
Propiedad Centro Educativo	ADMINISTRACION_AUTONOMICA
Nivel de Enseñanza	Enseñanza Primaria de 6 a 12 años
23. NIVEL DE DOTACION	RED BASICA
24. SITUACION DE LA INSTALACION	URBANA

JUNTA DE ANDALUCIA	ANEXO I
Rev. 06	FORMULARIO DE DATOS PARA SU INCORPORACIÓN AL INVENTARIO ANDALUZ DE INSTALACIONES Y EQUIPAMIENTOS DEPORTIVOS
TABLA 1 de 2	3. DATOS GENERALES DE LA INSTALACION
	3.1 ATRIBUTOS GENERALES

25.ACESIBILIDAD/SUPRESION DE BARRERAS ARQUITECTONICAS	SI
La instalación ha sido concebida como adaptada	NO
La instalación ha adaptado mediante reformas	SI
Persona Usuaría deportista	
Permite circulación exterior	SI
Permite circulación interior	SI
Tiene aseos adaptados (al menos uno)	SI
Tiene vestuarios adaptados (al menos uno)	SI
Persona Usuaría espectadora	
Permite circulación exterior	NO
Permite circulación interior	NO
Tiene aseos adaptados (al menos uno)	NO
26. REGIMEN DE ACCESO	Restringido a alumnos
27. USUARIOS	Escolares
28. EFICIENCIA ENERGETICA	
DISEÑO	
Bioclimático	NO
Ecoeficiente	NO
TRATAMIENTO DE RESIDUOS	SI
Previo a la recogida	NO
Separación	SI
INSTALACION PROPIA ENERGIA RENOVABLE	NO
Planta de generación propia	NO
Tipo de Generador	
GESTION DEL AGUA	NO
Superficie Regable (m2)	
Sistemas de ahorro	
CALIFICACION ENERGETICA DE EDIFICACIONES	
Tipo de Edificación 1	
Calificación Energética Edificación 1	
Tipo de Edificación 2	
Calificación Energética Edificación 2	
Tipo de Edificación 3	
Calificación Energética Edificación 3	
Tipo de Edificación 4	
Calificación Energética Edificación 4	
29. PROTECCIÓN CONTRA INCENDIOS	
Alumbrado de Emergencia	SI
Bocas de Incendios Equipadas	SI
Extintores Portátiles	SI
Detección	SI
30. PROPIEDAD	PROPIEDAD_PUBLICA
Nombre del propietario	CONSEJERÍA DE EDUCACIÓN Y DEPORTE-JUNTA DE ANDALUCÍA
Propiedad Publica	ADMINISTRACION_AUTONOMICA
Administración General del Estado	
Administración Autonómica (Educativo)	CC.AA
Administración Autonómica	
Administración Local (Educativo)	
Administración Local	
Propiedad Privada	
Educativos	
Deportivos Asociativos	
Deportivos Empresas	
No Deportivos	
31. GESTIÓN	PROPIEDAD_PUBLICA
El gestor de la instalación es el mismo que el propietario	SI
Nombre del Gestor	CONSEJERÍA DE EDUCACIÓN Y DEPORTE-JUNTA DE ANDALUCÍA
Gestión Publica	ADMINISTRACION_AUTONOMICA_EDUCATIVO
Administración General del Estado	
Administración Autonómica (Educativo)	CC.AA
Administración Autonómica	
Administración Local (Educativo)	
Administración Local	

JUNTA DE ANDALUCIA	ANEXO I
Rev. 06	FORMULARIO DE DATOS PARA SU INCORPORACIÓN AL INVENTARIO ANDALUZ DE INSTALACIONES Y EQUIPAMIENTOS DEPORTIVOS
TABLA 1 de 2	3. DATOS GENERALES DE LA INSTALACION
	3.1 ATRIBUTOS GENERALES
Gestión Privada	
Educativos	
Deportivos Asociativos	
Deportivos Empresas	
No Deportivos	
32. OBSERVACIONES	

JUNTA DE ANDALUCIA	ANEXO I
Rev. 06	FORMULARIO DE DATOS PARA SU INCORPORACIÓN AL INVENTARIO ANDALUZ DE INSTALACIONES Y EQUIPAMIENTOS DEPORTIVOS
TABLA 1 de 2	3. DATOS GENERALES DE LA INSTALACION
	3.1 ATRIBUTOS GENERALES

CONSULTAR SITUACIÓN EN IAIED	Enlace para consulta de la situación en que se encuentra la instalación deportiva en el IAIED
-------------------------------------	---------------------------------------------------------------------------------------------------------------

1. CODIGO IEDA	8876
2. NOMBRE OFICIAL DE LA INSTALACION	CEIP JUAN RAMON JIMENEZ
2. NOMBRE COMUN DE LA INSTALACION	COLEGIO JUAN RAMON JIMENEZ
Numero de Espacios Deportivos	2
Numero de Espacios Complementarios	3
3. COMPLEJO POLIDEPORTIVO	NO
Nombre del Complejo	
4. DIRECCIÓN	Comprobar dirección en este enlace: http://www.callejerodeandalucia.es/
Tipo de vía	CALLE
Nombre de vía	ALFARERIAS
Numero	43
Calificador de Numero (Letra)	
Código Postal	4008
Complemento de Domicilio (Organización, residencial, ...)	
kilometro de vía	
Distrito Municipal	CIUDAD DE ALMERIA-04008
Barrio	PLAZA DE TOROS
Entidad de Población	ALMERIA
Referencia Catastral	8083201WF4788S0001EY
5. PROVINCIA	ALMERÍA
6. MUNICIPIO	Almería
7. ZONA DEPORTIVA	ZONAALMERIA
Zona Deportiva. Denominación PDIEDA	Aglomeración Urbana de Almería
8. AGRUPACION TERRITORIAL	NO
9. NUCLEO DE POBLACION (Solo ELAs)	NO
10. DISTRITO MUNICIPAL	CIUDAD DE ALMERIA-04008
11. BARRIO	PLAZA DE TOROS
12. EMPLAZAMIENTO EN ESPACIO NATURAL PROTEGIDO.	EMPLAZAMIENTO EN ESPACIO NATURAL PROTEGIDO. Comprobar el nombre del Espacio Natural en este enlace
Indicar espacio natural protegido	
13. LICENCIA DE ACTIVIDAD	SI
14. INSTALACION INTEGRADA EN EDIFICIO MULTIFUNCIONAL	NO
Indicar Edificio Multifuncional	
15. SE REUTILIZA O ADAPTA INSTALACION PREVIA	NO
Indicar Instalación Previa	
16. OTROS DATOS	
Teléfono Fijo	950 15 61 09
Teléfono Móvil	
Fax	950 15 61 09
Web	https://blogsaverroes.juntadeandalucia.es/juanramonjimenez/
Correo electrónico	04000729.edu@juntadeandalucia.es
17. COORDENADAS GEOGRÁFICAS, EN FORMATO DECIMAL. (Según el sistema de referencia geodésico global ETRS89, HUSO 30)	Para localizar las Coordenadas Geográficas pinchar en este enlace para acceder a la aplicación TELEGEO. Si saliera una página con error, pinchar en "Volver a localizador"
Coordenada Geográfica (Latitud)	36.848.368
Coordenada Geográfica (Longitud)	-2.462.291
18. INSTALACION PLURIMUNICIPAL	NO
Indicar Municipio mas importante	
19. PUBLICAR EN INTERNET	SI
20. AÑO DE INICIO DE ACTIVIDAD	1952
21. BAJA	NO
Fecha de baja:	
Motivo:	
22. CENTRO EDUCATIVO	
Pertenece a Centro Educativo	SI
Centro Publico/Privado	CENTRO_PUBLICO
Tipo de Centro Educativo	Colegio de Educación Infantil y Primaria (CEIP)
Propiedad Centro Educativo	ADMINISTRACION_AUTONOMICA
Nivel de Enseñanza	Enseñanza Primaria de 6 a 12 años
23. NIVEL DE DOTACION	RED BASICA
24. SITUACION DE LA INSTALACION	URBANA

JUNTA DE ANDALUCIA	ANEXO I
Rev. 06	FORMULARIO DE DATOS PARA SU INCORPORACIÓN AL INVENTARIO ANDALUZ DE INSTALACIONES Y EQUIPAMIENTOS DEPORTIVOS
TABLA 1 de 2	3. DATOS GENERALES DE LA INSTALACION
	3.1 ATRIBUTOS GENERALES

25. ACCESIBILIDAD/SUPRESION DE BARRERAS ARQUITECTONICAS	SI
La instalación ha sido concebida como adaptada	NO
La instalación ha adaptado mediante reformas	SI
Persona Usuaría deportista	
Permite circulación exterior	SI
Permite circulación interior	SI
Tiene aseos adaptados (al menos uno)	SI
Tiene vestuarios adaptados (al menos uno)	SI
Persona Usuaría espectadora	
Permite circulación exterior	NO
Permite circulación interior	NO
Tiene aseos adaptados (al menos uno)	NO
26. REGIMEN DE ACCESO	Restringido a alumnos
27. USUARIOS	Escolares
28. EFICIENCIA ENERGETICA	
DISEÑO	
Bioclimático	NO
Ecoeficiente	NO
TRATAMIENTO DE RESIDUOS	SI
Previo a la recogida	NO
Separación	SI
INSTALACION PROPIA ENERGIA RENOVABLE	NO
Planta de generación propia	
Tipo de Generador	
GESTION DEL AGUA	NO
Superficie Regable (m2)	
Sistemas de ahorro	
CALIFICACION ENERGETICA DE EDIFICACIONES	
Tipo de Edificación 1	
Calificación Energética Edificación 1	
Tipo de Edificación 2	
Calificación Energética Edificación 2	
Tipo de Edificación 3	
Calificación Energética Edificación 3	
Tipo de Edificación 4	
Calificación Energética Edificación 4	
29. PROTECCIÓN CONTRA INCENDIOS	
Alumbrado de Emergencia	SI
Bocas de Incendios Equipadas	SI
Extintores Portátiles	SI
Detección	SI
30. PROPIEDAD	PROPIEDAD_PUBLICA
Nombre del propietario	CONSEJERÍA DE EDUCACIÓN Y DEPORTE-JUNTA DE ANDALUCÍA
Propiedad Publica	ADMINISTRACION_AUTONOMICA
Administración General del Estado	
Administración Autonómica (Educativo)	CC.AA
Administración Autonómica	
Administración Local (Educativo)	
Administración Local	
Propiedad Privada	
Educativos	
Deportivos Asociativos	
Deportivos Empresas	
No Deportivos	
31. GESTIÓN	PROPIEDAD_PUBLICA
El gestor de la instalación es el mismo que el propietario	SI
Nombre del Gestor	CONSEJERÍA DE EDUCACIÓN Y DEPORTE-JUNTA DE ANDALUCÍA
Gestión Publica	ADMINISTRACION_AUTONOMICA_EDUCATIVO
Administración General del Estado	
Administración Autonómica (Educativo)	CC.AA
Administración Autonómica	
Administración Local (Educativo)	
Administración Local	

JUNTA DE ANDALUCIA	ANEXO I
Rev. 06	FORMULARIO DE DATOS PARA SU INCORPORACIÓN AL INVENTARIO ANDALUZ DE INSTALACIONES Y EQUIPAMIENTOS DEPORTIVOS
TABLA 1 de 2	3. DATOS GENERALES DE LA INSTALACION
	3.1 ATRIBUTOS GENERALES
Gestión Privada	
Educativos	
Deportivos Asociativos	
Deportivos Empresas	
No Deportivos	
32. OBSERVACIONES	

JUNTA DE ANDALUCIA	ANEXO I
Rev. 06	FORMULARIO DE DATOS PARA SU INCORPORACIÓN AL INVENTARIO ANDALUZ DE INSTALACIONES Y EQUIPAMIENTOS DEPORTIVOS
TABLA 1 de 2	3. DATOS GENERALES DE LA INSTALACION
	3.1 ATRIBUTOS GENERALES

CONSULTAR SITUACIÓN EN IAIED	Enlace para consulta de la situación en que se encuentra la instalación deportiva en el IAIED
-------------------------------------	---------------------------------------------------------------------------------------------------------------

1. CODIGO IEDA	
2. NOMBRE OFICIAL DE LA INSTALACION	CEIP LA CHANCA
2. NOMBRE COMUN DE LA INSTALACION	COLEGIO LA CHANCA
Numero de Espacios Deportivos	2
Numero de Espacios Complementarios	0
3. COMPLEJO POLIDEPORTIVO	NO
Nombre del Complejo	
4. DIRECCIÓN	Comprobar dirección en este enlace: http://www.callejerodeandalucia.es/
Tipo de vía	CALLE
Nombre de vía	LAS LLANAS
Numero	2
Calificador de Numero (Letra)	
Código Postal	4002
Complemento de Domicilio (Organización, residencial, ...)	
kilometro de vía	
Distrito Municipal	CIUDAD DE ALMERIA-04002
Barrio	PESCADERÍA-LA CHANCA
Entidad de Población	ALMERIA
Referencia Catastral	6874901WF4767S0001ER
5. PROVINCIA	ALMERÍA
6. MUNICIPIO	Almería
7. ZONA DEPORTIVA	ZONAALMERIA
Zona Deportiva. Denominación PDIEDA	Aglomeración Urbana de Almería
8. AGRUPACION TERRITORIAL	NO
9. NUCLEO DE POBLACION (Solo ELAs)	NO
10. DISTRITO MUNICIPAL	CIUDAD DE ALMERIA-04002
11. BARRIO	PESCADERÍA-LA CHANCA
12. EMPLAZAMIENTO EN ESPACIO NATURAL PROTEGIDO.	EMPLAZAMIENTO EN ESPACIO NATURAL PROTEGIDO. Comprobar el nombre del Espacio Natural en este enlace
Indicar espacio natural protegido	
13. LICENCIA DE ACTIVIDAD	SI
14. INSTALACION INTEGRADA EN EDIFICIO MULTIFUNCIONAL	NO
Indicar Edificio Multifuncional	
15. SE REUTILIZA O ADAPTA INSTALACION PREVIA	NO
Indicar Instalación Previa	
16. OTROS DATOS	
Teléfono Fijo	950 25 17 34
Teléfono Móvil	678 55 58 98
Fax	
Web	http://www.virgendelachanca.com/
Correo electrónico	vcanca@infonegocio.com
17. COORDENADAS GEOGRÁFICAS, EN FORMATO DECIMAL. (Según el sistema de referencia geodésico global ETRS89, HUSO 30)	Para localizar las Coordenadas Geográficas pinchar en este enlace para acceder a la aplicación TELEGEO. Si saliera una página con error, pinchar en "Volver a localizador"
Coordenada Geográfica (Latitud)	36.840.136
Coordenada Geográfica (Longitud)	-2.475.796
18. INSTALACION PLURIMUNICIPAL	NO
Indicar Municipio mas importante	
19. PUBLICAR EN INTERNET	SI
20. AÑO DE INICIO DE ACTIVIDAD	1960
21. BAJA	NO
Fecha de baja:	
Motivo:	
22. CENTRO EDUCATIVO	
Pertenece a Centro Educativo	SI
Centro Publico/Privado	CENTRO_PUBLICO
Tipo de Centro Educativo	Colegio de Educación Infantil y Primaria (CEIP)
Propiedad Centro Educativo	ADMINISTRACION_AUTONOMICA
Nivel de Enseñanza	Enseñanza Primaria de 6 a 12 años
23. NIVEL DE DOTACION	RED BASICA
24. SITUACION DE LA INSTALACION	URBANA

JUNTA DE ANDALUCIA	ANEXO I
Rev. 06	FORMULARIO DE DATOS PARA SU INCORPORACIÓN AL INVENTARIO ANDALUZ DE INSTALACIONES Y EQUIPAMIENTOS DEPORTIVOS
TABLA 1 de 2	3. DATOS GENERALES DE LA INSTALACION
	3.1 ATRIBUTOS GENERALES

25. ACCESIBILIDAD/SUPRESION DE BARRERAS ARQUITECTONICAS	SI
La instalación ha sido concebida como adaptada	NO
La instalación ha adaptado mediante reformas	SI
Persona Usuaría deportista	
Permite circulación exterior	SI
Permite circulación interior	SI
Tiene aseos adaptados (al menos uno)	SI
Tiene vestuarios adaptados (al menos uno)	SI
Persona Usuaría espectadora	
Permite circulación exterior	NO
Permite circulación interior	NO
Tiene aseos adaptados (al menos uno)	NO
26. REGIMEN DE ACCESO	Restringido a alumnos
27. USUARIOS	Escolares
28. EFICIENCIA ENERGETICA	
DISEÑO	
Bioclimático	NO
Ecoeficiente	NO
TRATAMIENTO DE RESIDUOS	SI
Previo a la recogida	NO
Separación	SI
INSTALACION PROPIA ENERGIA RENOVABLE	NO
Planta de generación propia	
Tipo de Generador	
GESTION DEL AGUA	NO
Superficie Regable (m2)	
Sistemas de ahorro	
CALIFICACION ENERGETICA DE EDIFICACIONES	
Tipo de Edificación 1	
Calificación Energética Edificación 1	
Tipo de Edificación 2	
Calificación Energética Edificación 2	
Tipo de Edificación 3	
Calificación Energética Edificación 3	
Tipo de Edificación 4	
Calificación Energética Edificación 4	
29. PROTECCIÓN CONTRA INCENDIOS	
Alumbrado de Emergencia	SI
Bocas de Incendios Equipadas	SI
Extintores Portátiles	SI
Detección	SI
30. PROPIEDAD	PROPIEDAD_PUBLICA
Nombre del propietario	CONSEJERÍA DE EDUCACIÓN Y DEPORTE-JUNTA DE ANDALUCÍA
Propiedad Publica	ADMINISTRACION_AUTONOMICA
Administración General del Estado	
Administración Autonómica (Educativo)	CC.AA
Administración Autonómica	
Administración Local (Educativo)	
Administración Local	
Propiedad Privada	
Educativos	
Deportivos Asociativos	
Deportivos Empresas	
No Deportivos	
31. GESTIÓN	PROPIEDAD_PUBLICA
El gestor de la instalación es el mismo que el propietario	SI
Nombre del Gestor	CONSEJERÍA DE EDUCACIÓN Y DEPORTE-JUNTA DE ANDALUCÍA
Gestión Publica	ADMINISTRACION_AUTONOMICA_EDUCATIVO
Administración General del Estado	
Administración Autonómica (Educativo)	CC.AA
Administración Autonómica	
Administración Local (Educativo)	
Administración Local	

JUNTA DE ANDALUCIA	ANEXO I
Rev. 06	FORMULARIO DE DATOS PARA SU INCORPORACIÓN AL INVENTARIO ANDALUZ DE INSTALACIONES Y EQUIPAMIENTOS DEPORTIVOS
TABLA 1 de 2	3. DATOS GENERALES DE LA INSTALACION
	3.1 ATRIBUTOS GENERALES
Gestión Privada	
Educativos	
Deportivos Asociativos	
Deportivos Empresas	
No Deportivos	
32. OBSERVACIONES	

JUNTA DE ANDALUCIA	ANEXO I
Rev. 06	FORMULARIO DE DATOS PARA SU INCORPORACIÓN AL INVENTARIO ANDALUZ DE INSTALACIONES Y EQUIPAMIENTOS DEPORTIVOS
TABLA 1 de 2	3. DATOS GENERALES DE LA INSTALACION
	3.1 ATRIBUTOS GENERALES

CONSULTAR SITUACIÓN EN IAIED	Enlace para consulta de la situación en que se encuentra la instalación deportiva en el IAIED
-------------------------------------	---------------------------------------------------------------------------------------------------------------

1. CODIGO IEDA	7923
2. NOMBRE OFICIAL DE LA INSTALACION	CEIP LOPE DE VEGA
2. NOMBRE COMUN DE LA INSTALACION	CEIP LOPE DE VEGA
Numero de Espacios Deportivos	2
Numero de Espacios Complementarios	3
3. COMPLEJO POLIDEPORTIVO	NO
Nombre del Complejo	
4. DIRECCIÓN	Comprobar dirección en este enlace: http://www.callejodeandalucia.es/
Tipo de vía	CALLE
Nombre de vía	CHILLE
Numero	42
Calificador de Numero (Letra)	
Código Postal	4007
Complemento de Domicilio (Organización, residencial, ...)	
kilometro de vía	
Distrito Municipal	CIUDAD DE ALMERIA-04007
Barrio	TAGARETE-500 VIVIENDAS
Entidad de Población	ALMERIA
Referencia Catastral	8966901WF4786N0001LP
5. PROVINCIA	ALMERÍA
6. MUNICIPIO	Almería
7. ZONA DEPORTIVA	ZONAALMERIA
Zona Deportiva. Denominación PDIEDA	Aglomeración Urbana de Almería
8. AGRUPACION TERRITORIAL	NO
9. NUCLEO DE POBLACION (Solo ELAs)	NO
10. DISTRITO MUNICIPAL	CIUDAD DE ALMERIA-04007
11. BARRIO	TAGARETE-500 VIVIENDAS
12. EMPLAZAMIENTO EN ESPACIO NATURAL PROTEGIDO.	EMPLAZAMIENTO EN ESPACIO NATURAL PROTEGIDO. Comprobar el nombre del Espacio Natural en este enlace
Indicar espacio natural protegido	
13. LICENCIA DE ACTIVIDAD	SI
14. INSTALACION INTEGRADA EN EDIFICIO MULTIFUNCIONAL	NO
Indicar Edificio Multifuncional	
15. SE REUTILIZA O ADAPTA INSTALACION PREVIA	NO
Indicar Instalación Previa	
16. OTROS DATOS	
Teléfono Fijo	950156924
Teléfono Móvil	
Fax	950156925
Web	http://ceiplopevegaalmeria.blogspot.com/
Correo electrónico	04000870.edu@ juntadeandalucia.es
17. COORDENADAS GEOGRÁFICAS, EN FORMATO DECIMAL. (Según el sistema de referencia geodésico global ETRS89, HUSO 30)	Para localizar las Coordenadas Geográficas pinchar en este enlace para acceder a la aplicación TELEGEO. Si saliera una página con error, pinchar en "Volver a localizador"
Coordenada Geográfica (Latitud)	36.832.827
Coordenada Geográfica (Longitud)	-2.452.422
18. INSTALACION PLURIMUNICIPAL	NO
Indicar Municipio mas importante	
19. PUBLICAR EN INTERNET	SI
20. AÑO DE INICIO DE ACTIVIDAD	1955
21. BAJA	NO
Fecha de baja:	
Motivo:	
22. CENTRO EDUCATIVO	
Pertenece a Centro Educativo	SI
Centro Publico/Privado	CENTRO_PUBLICO
Tipo de Centro Educativo	Colegio de Educación Infantil y Primaria (CEIP)
Propiedad Centro Educativo	ADMINISTRACION_AUTONOMICA
Nivel de Enseñanza	Enseñanza Primaria de 6 a 12 años
23. NIVEL DE DOTACION	RED BASICA
24. SITUACION DE LA INSTALACION	URBANA

JUNTA DE ANDALUCIA	ANEXO I
Rev. 06	FORMULARIO DE DATOS PARA SU INCORPORACIÓN AL INVENTARIO ANDALUZ DE INSTALACIONES Y EQUIPAMIENTOS DEPORTIVOS
TABLA 1 de 2	3. DATOS GENERALES DE LA INSTALACION
	3.1 ATRIBUTOS GENERALES

25.ACESIBILIDAD/SUPRESION DE BARRERAS ARQUITECTONICAS	SI
La instalación ha sido concebida como adaptada	NO
La instalación ha adaptado mediante reformas	SI
Persona Usuaria deportista	
Permite circulación exterior	SI
Permite circulación interior	SI
Tiene aseos adaptados (al menos uno)	SI
Tiene vestuarios adaptados (al menos uno)	SI
Persona Usuaria espectadora	
Permite circulación exterior	NO
Permite circulación interior	NO
Tiene aseos adaptados (al menos uno)	NO
26. REGIMEN DE ACCESO	Restringido a alumnos
27. USUARIOS	Escolares
28. EFICIENCIA ENERGETICA	
DISEÑO	
Bioclimático	NO
Ecoeficiente	NO
TRATAMIENTO DE RESIDUOS	SI
Previo a la recogida	SI
Separación	SI
INSTALACION PROPIA ENERGIA RENOVABLE	NO
Planta de generación propia	NO
Tipo de Generador	
GESTION DEL AGUA	NO
Superficie Regable (m2)	
Sistemas de ahorro	
CALIFICACION ENERGETICA DE EDIFICACIONES	
Tipo de Edificación 1	
Calificación Energética Edificación 1	
Tipo de Edificación 2	
Calificación Energética Edificación 2	
Tipo de Edificación 3	
Calificación Energética Edificación 3	
Tipo de Edificación 4	
Calificación Energética Edificación 4	
29. PROTECCIÓN CONTRA INCENDIOS	
Alumbrado de Emergencia	SI
Bocas de Incendios Equipadas	SI
Extintores Portátiles	SI
Detección	SI
30. PROPIEDAD	PROPIEDAD_PUBLICA
Nombre del propietario	CONSEJERÍA DE EDUCACIÓN Y DEPORTE-JUNTA DE ANDALUCÍA
Propiedad Publica	ADMINISTRACION_AUTONOMICA
Administración General del Estado	
Administración Autonómica (Educativo)	CC.AA
Administración Autonómica	
Administración Local (Educativo)	
Administración Local	
Propiedad Privada	
Educativos	
Deportivos Asociativos	
Deportivos Empresas	
No Deportivos	
31. GESTIÓN	PROPIEDAD_PUBLICA
El gestor de la instalación es el mismo que el propietario	SI
Nombre del Gestor	CONSEJERÍA DE EDUCACIÓN Y DEPORTE-JUNTA DE ANDALUCÍA
Gestión Publica	ADMINISTRACION_AUTONOMICA_EDUCATIVO
Administración General del Estado	
Administración Autonómica (Educativo)	CC.AA
Administración Autonómica	
Administración Local (Educativo)	
Administración Local	

JUNTA DE ANDALUCIA	ANEXO I
Rev. 06	FORMULARIO DE DATOS PARA SU INCORPORACIÓN AL INVENTARIO ANDALUZ DE INSTALACIONES Y EQUIPAMIENTOS DEPORTIVOS
TABLA 1 de 2	3. DATOS GENERALES DE LA INSTALACION
	3.1 ATRIBUTOS GENERALES
Gestión Privada	
Educativos	
Deportivos Asociativos	
Deportivos Empresas	
No Deportivos	
32. OBSERVACIONES	

JUNTA DE ANDALUCIA	ANEXO I
Rev. 06	FORMULARIO DE DATOS PARA SU INCORPORACIÓN AL INVENTARIO ANDALUZ DE INSTALACIONES Y EQUIPAMIENTOS DEPORTIVOS
TABLA 1 de 2	3. DATOS GENERALES DE LA INSTALACION
	3.1 ATRIBUTOS GENERALES

CONSULTAR SITUACIÓN EN IAIED	Enlace para consulta de la situación en que se encuentra la instalación deportiva en el IAIED
-------------------------------------	---------------------------------------------------------------------------------------------------------------

1. CODIGO IEDA	
2. NOMBRE OFICIAL DE LA INSTALACION	CEIP LOS ALMENDROS
2. NOMBRE COMUN DE LA INSTALACION	COLEGIO LOS ALMENDROS
Numero de Espacios Deportivos	1
Numero de Espacios Complementarios	0
3. COMPLEJO POLIDEPORTIVO	NO
Nombre del Complejo	
4. DIRECCIÓN	Comprobar dirección en este enlace: http://www.callejerodeandalucia.es/
Tipo de vía	CALLE
Nombre de vía	SIERRA MONTEAGUD
Numero	137
Calificador de Numero (Letra)	
Código Postal	4009
Complemento de Domicilio (Organización, residencial, ...)	
kilometro de vía	
Distrito Municipal	CIUDAD DE ALMERIA-04009
Barrio	LOS ALMENDROS
Entidad de Población	ALMERIA
Referencia Catastral	9197401WF4799N0001WL
5. PROVINCIA	ALMERÍA
6. MUNICIPIO	Almería
7. ZONA DEPORTIVA	ZONAALMERIA
Zona Deportiva. Denominación PDIEDA	Aglomeración Urbana de Almería
8. AGRUPACION TERRITORIAL	NO
9. NUCLEO DE POBLACION (Solo ELAs)	NO
10. DISTRITO MUNICIPAL	CIUDAD DE ALMERIA-04009
11. BARRIO	LOS ALMENDROS
12. EMPLAZAMIENTO EN ESPACIO NATURAL PROTEGIDO.	EMPLAZAMIENTO EN ESPACIO NATURAL PROTEGIDO. Comprobar el nombre del Espacio Natural en este enlace
Indicar espacio natural protegido	
13. LICENCIA DE ACTIVIDAD	SI
14. INSTALACION INTEGRADA EN EDIFICIO MULTIFUNCIONAL	NO
Indicar Edificio Multifuncional	
15. SE REUTILIZA O ADAPTA INSTALACION PREVIA	NO
Indicar Instalación Previa	
16. OTROS DATOS	
Teléfono Fijo	950 156 130
Teléfono Móvil	
Fax	950 156 131
Web	http://bloglosalmendros.blogspot.com/
Correo electrónico	
17. COORDENADAS GEOGRÁFICAS, EN FORMATO DECIMAL. (Según el sistema de referencia geodésico global ETRS89, HUSO 30)	Para localizar las Coordenadas Geográficas pinchar en este enlace para acceder a la aplicación TELEGEO. Si saliera una página con error, pinchar en "Volver a localizador"
Coordenada Geográfica (Latitud)	36.860.378
Coordenada Geográfica (Longitud)	-2.449.535
18. INSTALACION PLURIMUNICIPAL	NO
Indicar Municipio mas importante	
19. PUBLICAR EN INTERNET	SI
20. AÑO DE INICIO DE ACTIVIDAD	1970
21. BAJA	NO
Fecha de baja:	
Motivo:	
22. CENTRO EDUCATIVO	
Pertenece a Centro Educativo	SI
Centro Publico/Privado	CENTRO_PUBLICO
Tipo de Centro Educativo	Colegio de Educación Infantil y Primaria (CEIP)
Propiedad Centro Educativo	ADMINISTRACION_AUTONOMICA
Nivel de Enseñanza	Enseñanza Primaria de 6 a 12 años
23. NIVEL DE DOTACION	RED BASICA
24. SITUACION DE LA INSTALACION	URBANA

JUNTA DE ANDALUCIA	ANEXO I
Rev. 06	FORMULARIO DE DATOS PARA SU INCORPORACIÓN AL INVENTARIO ANDALUZ DE INSTALACIONES Y EQUIPAMIENTOS DEPORTIVOS
TABLA 1 de 2	3. DATOS GENERALES DE LA INSTALACION
	3.1 ATRIBUTOS GENERALES

25. ACCESIBILIDAD/SUPRESION DE BARRERAS ARQUITECTONICAS	SI
La instalación ha sido concebida como adaptada	NO
La instalación ha adaptado mediante reformas	SI
Persona Usuaria deportista	
Permite circulación exterior	SI
Permite circulación interior	SI
Tiene aseos adaptados (al menos uno)	SI
Tiene vestuarios adaptados (al menos uno)	SI
Persona Usuaria espectadora	
Permite circulación exterior	NO
Permite circulación interior	NO
Tiene aseos adaptados (al menos uno)	NO
26. REGIMEN DE ACCESO	Restringido a alumnos
27. USUARIOS	Escolares
28. EFICIENCIA ENERGETICA	
DISEÑO	
Bioclimático	NO
Ecoeficiente	NO
TRATAMIENTO DE RESIDUOS	SI
Previo a la recogida	NO
Separación	SI
INSTALACION PROPIA ENERGIA RENOVABLE	NO
Planta de generación propia	NO
Tipo de Generador	
GESTION DEL AGUA	NO
Superficie Regable (m2)	
Sistemas de ahorro	
CALIFICACION ENERGETICA DE EDIFICACIONES	
Tipo de Edificación 1	
Calificación Energética Edificación 1	
Tipo de Edificación 2	
Calificación Energética Edificación 2	
Tipo de Edificación 3	
Calificación Energética Edificación 3	
Tipo de Edificación 4	
Calificación Energética Edificación 4	
29. PROTECCIÓN CONTRA INCENDIOS	
Alumbrado de Emergencia	SI
Bocas de Incendios Equipadas	SI
Extintores Portátiles	SI
Detección	SI
30. PROPIEDAD	PROPIEDAD_PUBLICA
Nombre del propietario	CONSEJERÍA DE EDUCACIÓN Y DEPORTE-JUNTA DE ANDALUCÍA
Propiedad Publica	ADMINISTRACION_AUTONOMICA
Administración General del Estado	
Administración Autonómica (Educativo)	CC.AA
Administración Autonómica	
Administración Local (Educativo)	
Administración Local	
Propiedad Privada	
Educativos	
Deportivos Asociativos	
Deportivos Empresas	
No Deportivos	
31. GESTIÓN	PROPIEDAD_PUBLICA
El gestor de la instalación es el mismo que el propietario	SI
Nombre del Gestor	CONSEJERÍA DE EDUCACIÓN Y DEPORTE-JUNTA DE ANDALUCÍA
Gestión Publica	ADMINISTRACION_AUTONOMICA_EDUCATIVO
Administración General del Estado	
Administración Autonómica (Educativo)	CC.AA
Administración Autonómica	
Administración Local (Educativo)	
Administración Local	

JUNTA DE ANDALUCIA	ANEXO I
Rev. 06	FORMULARIO DE DATOS PARA SU INCORPORACIÓN AL INVENTARIO ANDALUZ DE INSTALACIONES Y EQUIPAMIENTOS DEPORTIVOS
TABLA 1 de 2	3. DATOS GENERALES DE LA INSTALACION
	3.1 ATRIBUTOS GENERALES
Gestión Privada	
Educativos	
Deportivos Asociativos	
Deportivos Empresas	
No Deportivos	
32. OBSERVACIONES	

JUNTA DE ANDALUCIA	ANEXO I
Rev. 06	FORMULARIO DE DATOS PARA SU INCORPORACIÓN AL INVENTARIO ANDALUZ DE INSTALACIONES Y EQUIPAMIENTOS DEPORTIVOS
TABLA 1 de 2	3. DATOS GENERALES DE LA INSTALACION
	3.1 ATRIBUTOS GENERALES

CONSULTAR SITUACIÓN EN IAIED	Enlace para consulta de la situación en que se encuentra la instalación deportiva en el IAIED
-------------------------------------	---------------------------------------------------------------------------------------------------------------

1. CODIGO IEDA	8871
2. NOMBRE OFICIAL DE LA INSTALACION	CEIP LOS MILLARES
2. NOMBRE COMUN DE LA INSTALACION	COLEGIO LOS MILLARES
Numero de Espacios Deportivos	4
Numero de Espacios Complementarios	3
3. COMPLEJO POLIDEPORTIVO	NO
Nombre del Complejo	
4. DIRECCIÓN	Comprobar dirección en este enlace: http://www.callejerodeandalucia.es/
Tipo de vía	CALLE
Nombre de vía	FINCA SANTA ISABEL
Numero	S/N
Calificador de Numero (Letra)	
Código Postal	4008
Complemento de Domicilio (Organización, residencial, ...)	
kilometro de vía	
Distrito Municipal	CIUDAD DE ALMERIA-04008
Barrio	PLAZA DE TOROS
Entidad de Población	ALMERIA
Referencia Catastral	7784401WF4778S0001HW
5. PROVINCIA	ALMERÍA
6. MUNICIPIO	Almería
7. ZONA DEPORTIVA	ZONAALMERIA
Zona Deportiva. Denominación PDIEDA	Aglomeración Urbana de Almería
8. AGRUPACION TERRITORIAL	NO
9. NUCLEO DE POBLACION (Solo ELAs)	NO
10. DISTRITO MUNICIPAL	CIUDAD DE ALMERIA-04008
11. BARRIO	PLAZA DE TOROS
12. EMPLAZAMIENTO EN ESPACIO NATURAL PROTEGIDO.	EMPLAZAMIENTO EN ESPACIO NATURAL PROTEGIDO. Comprobar el nombre del Espacio Natural en este enlace
Indicar espacio natural protegido	
13. LICENCIA DE ACTIVIDAD	SI
14. INSTALACION INTEGRADA EN EDIFICIO MULTIFUNCIONAL	NO
Indicar Edificio Multifuncional	
15. SE REUTILIZA O ADAPTA INSTALACION PREVIA	NO
Indicar Instalación Previa	
16. OTROS DATOS	
Teléfono Fijo	950 15 61 73
Teléfono Móvil	
Fax	950 15 61 72
Web	http://ceiplosmillares.es/
Correo electrónico	04001281.edu@juntadeandalucia.es
17. COORDENADAS GEOGRÁFICAS, EN FORMATO DECIMAL. (Según el sistema de referencia geodésico global ETRS89, HUSO 30)	Para localizar las Coordenadas Geográficas pinchar en este enlace para acceder a la aplicación TELEGEO. Si saliera una página con error, pinchar en "Volver a localizador"
Coordenada Geográfica (Latitud)	36.848.632
Coordenada Geográfica (Longitud)	-2.465.846
18. INSTALACION PLURIMUNICIPAL	NO
Indicar Municipio mas importante	
19. PUBLICAR EN INTERNET	SI
20. AÑO DE INICIO DE ACTIVIDAD	1975
21. BAJA	NO
Fecha de baja:	
Motivo:	
22. CENTRO EDUCATIVO	
Pertenece a Centro Educativo	SI
Centro Publico/Privado	CENTRO_PUBLICO
Tipo de Centro Educativo	Colegio de Educación Infantil y Primaria (CEIP)
Propiedad Centro Educativo	ADMINISTRACION_AUTONOMICA
Nivel de Enseñanza	Enseñanza Primaria de 6 a 12 años
23. NIVEL DE DOTACION	RED BASICA
24. SITUACION DE LA INSTALACION	URBANA

JUNTA DE ANDALUCIA	ANEXO I
Rev. 06	FORMULARIO DE DATOS PARA SU INCORPORACIÓN AL INVENTARIO ANDALUZ DE INSTALACIONES Y EQUIPAMIENTOS DEPORTIVOS
TABLA 1 de 2	3. DATOS GENERALES DE LA INSTALACION
	3.1 ATRIBUTOS GENERALES

25.ACESIBILIDAD/SUPRESION DE BARRERAS ARQUITECTONICAS	SI
La instalación ha sido concebida como adaptada	NO
La instalación ha adaptado mediante reformas	SI
Persona Usuaria deportista	
Permite circulación exterior	SI
Permite circulación interior	SI
Tiene aseos adaptados (al menos uno)	SI
Tiene vestuarios adaptados (al menos uno)	SI
Persona Usuaria espectadora	
Permite circulación exterior	NO
Permite circulación interior	NO
Tiene aseos adaptados (al menos uno)	NO
26. REGIMEN DE ACCESO	Restringido a alumnos
27. USUARIOS	Escolares
28. EFICIENCIA ENERGETICA	
DISEÑO	
Bioclimático	NO
Ecoeficiente	NO
TRATAMIENTO DE RESIDUOS	SI
Previo a la recogida	NO
Separación	SI
INSTALACION PROPIA ENERGIA RENOVABLE	NO
Planta de generación propia	
Tipo de Generador	
GESTION DEL AGUA	NO
Superficie Regable (m2)	
Sistemas de ahorro	
CALIFICACION ENERGETICA DE EDIFICACIONES	
Tipo de Edificación 1	
Calificación Energética Edificación 1	
Tipo de Edificación 2	
Calificación Energética Edificación 2	
Tipo de Edificación 3	
Calificación Energética Edificación 3	
Tipo de Edificación 4	
Calificación Energética Edificación 4	
29. PROTECCIÓN CONTRA INCENDIOS	
Alumbrado de Emergencia	SI
Bocas de Incendios Equipadas	SI
Extintores Portátiles	SI
Detección	SI
30. PROPIEDAD	PROPIEDAD_PUBLICA
Nombre del propietario	CONSEJERÍA DE EDUCACIÓN Y DEPORTE-JUNTA DE ANDALUCÍA
Propiedad Publica	ADMINISTRACION_AUTONOMICA
Administración General del Estado	
Administración Autonómica (Educativo)	CC.AA
Administración Autonómica	
Administración Local (Educativo)	
Administración Local	
Propiedad Privada	
Educativos	
Deportivos Asociativos	
Deportivos Empresas	
No Deportivos	
31. GESTIÓN	PROPIEDAD_PUBLICA
El gestor de la instalación es el mismo que el propietario	SI
Nombre del Gestor	CONSEJERÍA DE EDUCACIÓN Y DEPORTE-JUNTA DE ANDALUCÍA
Gestión Publica	ADMINISTRACION_AUTONOMICA_EDUCATIVO
Administración General del Estado	
Administración Autonómica (Educativo)	CC.AA
Administración Autonómica	
Administración Local (Educativo)	
Administración Local	

JUNTA DE ANDALUCIA	ANEXO I
Rev. 06	FORMULARIO DE DATOS PARA SU INCORPORACIÓN AL INVENTARIO ANDALUZ DE INSTALACIONES Y EQUIPAMIENTOS DEPORTIVOS
TABLA 1 de 2	3. DATOS GENERALES DE LA INSTALACION
	3.1 ATRIBUTOS GENERALES
Gestión Privada	
Educativos	
Deportivos Asociativos	
Deportivos Empresas	
No Deportivos	
32. OBSERVACIONES	

JUNTA DE ANDALUCIA	ANEXO I
Rev. 06	FORMULARIO DE DATOS PARA SU INCORPORACIÓN AL INVENTARIO ANDALUZ DE INSTALACIONES Y EQUIPAMIENTOS DEPORTIVOS
TABLA 1 de 2	3. DATOS GENERALES DE LA INSTALACION
	3.1 ATRIBUTOS GENERALES

CONSULTAR SITUACIÓN EN IAIED	Enlace para consulta de la situación en que se encuentra la instalación deportiva en el IAIED
-------------------------------------	---------------------------------------------------------------------------------------------------------------

1. CODIGO IEDA	8030
2. NOMBRE OFICIAL DE LA INSTALACION	CEIP LUIS SIRET
2. NOMBRE COMUN DE LA INSTALACION	COLEGIO LUIS SIRET
Numero de Espacios Deportivos	3
Numero de Espacios Complementarios	3
3. COMPLEJO POLIDEPORTIVO	NO
Nombre del Complejo	
4. DIRECCIÓN	Comprobar dirección en este enlace: http://www.callejerodeandalucia.es/
Tipo de vía	CALLE
Nombre de vía	SOR POLICARPA
Numero	29
Calificador de Numero (Letra)	
Código Postal	4009
Complemento de Domicilio (Organización, residencial, ...)	
kilometro de vía	
Distrito Municipal	CIUDAD DE ALMERIA-04009
Barrio	SAN LUIS
Entidad de Población	ALMERIA
Referencia Catastral	8681001WF4788S0001YY
5. PROVINCIA	ALMERÍA
6. MUNICIPIO	Almería
7. ZONA DEPORTIVA	ZONAALMERIA
Zona Deportiva. Denominación PDIEDA	Aglomeración Urbana de Almería
8. AGRUPACION TERRITORIAL	NO
9. NUCLEO DE POBLACION (Solo ELAs)	NO
10. DISTRITO MUNICIPAL	CIUDAD DE ALMERIA-04009
11. BARRIO	SAN LUIS
12. EMPLAZAMIENTO EN ESPACIO NATURAL PROTEGIDO.	EMPLAZAMIENTO EN ESPACIO NATURAL PROTEGIDO. Comprobar el nombre del Espacio Natural en este enlace
Indicar espacio natural protegido	
13. LICENCIA DE ACTIVIDAD	SI
14. INSTALACION INTEGRADA EN EDIFICIO MULTIFUNCIONAL	NO
Indicar Edificio Multifuncional	
15. SE REUTILIZA O ADAPTA INSTALACION PREVIA	NO
Indicar Instalación Previa	
16. OTROS DATOS	
Teléfono Fijo	950 156 168
Teléfono Móvil	
Fax	950156169
Web	https://blogsaverroes.juntadeandalucia.es/ceipluissiret/
Correo electrónico	04001266.edu@juntadeandalucia.es
17. COORDENADAS GEOGRÁFICAS, EN FORMATO DECIMAL. (Según el sistema de referencia geodésico global ETRS89, HUSO 30)	Para localizar las Coordenadas Geográficas pinchar en este enlace para acceder a la aplicación TELEGEO. Si saliera una página con error, pinchar en "Volver a localizador"
Coordenada Geográfica (Latitud)	36.845.810
Coordenada Geográfica (Longitud)	-2.455.953
18. INSTALACION PLURIMUNICIPAL	NO
Indicar Municipio mas importante	
19. PUBLICAR EN INTERNET	SI
20. AÑO DE INICIO DE ACTIVIDAD	1978
21. BAJA	NO
Fecha de baja:	
Motivo:	
22. CENTRO EDUCATIVO	
Pertenece a Centro Educativo	SI
Centro Publico/Privado	CENTRO_PUBLICO
Tipo de Centro Educativo	Colegio de Educación Infantil y Primaria (CEIP)
Propiedad Centro Educativo	ADMINISTRACION_AUTONOMICA
Nivel de Enseñanza	Enseñanza Primaria de 6 a 12 años
23. NIVEL DE DOTACION	RED BASICA
24. SITUACION DE LA INSTALACION	URBANA

JUNTA DE ANDALUCIA	ANEXO I
Rev. 06	FORMULARIO DE DATOS PARA SU INCORPORACIÓN AL INVENTARIO ANDALUZ DE INSTALACIONES Y EQUIPAMIENTOS DEPORTIVOS
TABLA 1 de 2	3. DATOS GENERALES DE LA INSTALACION
	3.1 ATRIBUTOS GENERALES

25. ACCESIBILIDAD/SUPRESION DE BARRERAS ARQUITECTONICAS	SI
La instalación ha sido concebida como adaptada	NO
La instalación ha adaptado mediante reformas	SI
Persona Usuaria deportista	
Permite circulación exterior	SI
Permite circulación interior	SI
Tiene aseos adaptados (al menos uno)	SI
Tiene vestuarios adaptados (al menos uno)	SI
Persona Usuaria espectadora	
Permite circulación exterior	NO
Permite circulación interior	NO
Tiene aseos adaptados (al menos uno)	NO
26. REGIMEN DE ACCESO	Restringido a alumnos
27. USUARIOS	Escolares
28. EFICIENCIA ENERGETICA	
DISEÑO	
Bioclimático	NO
Ecoeficiente	NO
TRATAMIENTO DE RESIDUOS	SI
Previo a la recogida	NO
Separación	SI
INSTALACION PROPIA ENERGIA RENOVABLE	NO
Planta de generación propia	NO
Tipo de Generador	
GESTION DEL AGUA	NO
Superficie Regable (m2)	
Sistemas de ahorro	
CALIFICACION ENERGETICA DE EDIFICACIONES	
Tipo de Edificación 1	
Calificación Energética Edificación 1	
Tipo de Edificación 2	
Calificación Energética Edificación 2	
Tipo de Edificación 3	
Calificación Energética Edificación 3	
Tipo de Edificación 4	
Calificación Energética Edificación 4	
29. PROTECCIÓN CONTRA INCENDIOS	
Alumbrado de Emergencia	SI
Bocas de Incendios Equipadas	SI
Extintores Portátiles	SI
Detección	SI
30. PROPIEDAD	PROPIEDAD_PUBLICA
Nombre del propietario	CONSEJERÍA DE EDUCACIÓN Y DEPORTE-JUNTA DE ANDALUCÍA
Propiedad Publica	ADMINISTRACION_AUTONOMICA
Administración General del Estado	
Administración Autonómica (Educativo)	CC.AA
Administración Autonómica	
Administración Local (Educativo)	
Administración Local	
Propiedad Privada	
Educativos	
Deportivos Asociativos	
Deportivos Empresas	
No Deportivos	
31. GESTIÓN	PROPIEDAD_PUBLICA
El gestor de la instalación es el mismo que el propietario	SI
Nombre del Gestor	CONSEJERÍA DE EDUCACIÓN Y DEPORTE-JUNTA DE ANDALUCÍA
Gestión Publica	ADMINISTRACION_AUTONOMICA_EDUCATIVO
Administración General del Estado	
Administración Autonómica (Educativo)	CC.AA
Administración Autonómica	
Administración Local (Educativo)	
Administración Local	

JUNTA DE ANDALUCIA	ANEXO I
Rev. 06	FORMULARIO DE DATOS PARA SU INCORPORACIÓN AL INVENTARIO ANDALUZ DE INSTALACIONES Y EQUIPAMIENTOS DEPORTIVOS
TABLA 1 de 2	3. DATOS GENERALES DE LA INSTALACION
	3.1 ATRIBUTOS GENERALES
Gestión Privada	
Educativos	
Deportivos Asociativos	
Deportivos Empresas	
No Deportivos	
32. OBSERVACIONES	

JUNTA DE ANDALUCIA	ANEXO I
Rev. 06	FORMULARIO DE DATOS PARA SU INCORPORACIÓN AL INVENTARIO ANDALUZ DE INSTALACIONES Y EQUIPAMIENTOS DEPORTIVOS
TABLA 1 de 2	3. DATOS GENERALES DE LA INSTALACION
	3.1 ATRIBUTOS GENERALES

CONSULTAR SITUACIÓN EN IAIED	Enlace para consulta de la situación en que se encuentra la instalación deportiva en el IAIED
-------------------------------------	---------------------------------------------------------------------------------------------------------------

1. CODIGO IEDA	7952
2. NOMBRE OFICIAL DE LA INSTALACION	CEIP MADRE DE LA LUZ
2. NOMBRE COMUN DE LA INSTALACION	COLEGIO MADRE DE LA LUZ
Numero de Espacios Deportivos	4
Numero de Espacios Complementarios	3
3. COMPLEJO POLIDEPORTIVO	NO
Nombre del Complejo	
4. DIRECCIÓN	Comprobar dirección en este enlace: http://www.callejerodeandalucia.es/
Tipo de vía	CALLE
Nombre de vía	CALZADA DE CASTRO
Numero	3
Calificador de Numero (Letra)	
Código Postal	4006
Complemento de Domicilio (Organización, residencial, ...)	
kilometro de vía	
Distrito Municipal	CIUDAD DE ALMERIA-04006
Barrio	NUEVA ANDALUCIA
Entidad de Población	ALMERIA
Referencia Catastral	8873002WF4787S0001BS
5. PROVINCIA	ALMERÍA
6. MUNICIPIO	Almería
7. ZONA DEPORTIVA	ZONAALMERIA
Zona Deportiva. Denominación PDIEDA	Aglomeración Urbana de Almería
8. AGRUPACION TERRITORIAL	NO
9. NUCLEO DE POBLACION (Solo ELAs)	NO
10. DISTRITO MUNICIPAL	CIUDAD DE ALMERIA-04006
11. BARRIO	NUEVA ANDALUCIA
12. EMPLAZAMIENTO EN ESPACIO NATURAL PROTEGIDO.	EMPLAZAMIENTO EN ESPACIO NATURAL PROTEGIDO. Comprobar el nombre del Espacio Natural en este enlace
Indicar espacio natural protegido	
13. LICENCIA DE ACTIVIDAD	SI
14. INSTALACION INTEGRADA EN EDIFICIO MULTIFUNCIONAL	NO
Indicar Edificio Multifuncional	
15. SE REUTILIZA O ADAPTA INSTALACION PREVIA	NO
Indicar Instalación Previa	
16. OTROS DATOS	
Teléfono Fijo	950156550
Teléfono Móvil	
Fax	950156551
Web	http://www.juntadeandalucia.es/averroes/centros-tic/04005041/helvia/sitio/
Correo electrónico	04005041.edu@juntadeandalucia.es
17. COORDENADAS GEOGRÁFICAS, EN FORMATO DECIMAL. (Según el sistema de referencia geodésico global ETRS89, HUSO 30)	Para localizar las Coordenadas Geográficas pinchar en este enlace para acceder a la aplicación TELEGEO. Si saliera una página con error, pinchar en "Volver a localizador"
Coordenada Geográfica (Latitud)	36.838.005
Coordenada Geográfica (Longitud)	-2.453.942
18. INSTALACION PLURIMUNICIPAL	NO
Indicar Municipio mas importante	
19. PUBLICAR EN INTERNET	SI
20. AÑO DE INICIO DE ACTIVIDAD	1960
21. BAJA	NO
Fecha de baja:	
Motivo:	
22. CENTRO EDUCATIVO	
Pertenece a Centro Educativo	SI
Centro Publico/Privado	CENTRO_PUBLICO
Tipo de Centro Educativo	Colegio de Educación Infantil y Primaria (CEIP)
Propiedad Centro Educativo	ADMINISTRACION_AUTONOMICA
Nivel de Enseñanza	Enseñanza Primaria de 6 a 12 años
23. NIVEL DE DOTACION	RED BASICA
24. SITUACION DE LA INSTALACION	URBANA

JUNTA DE ANDALUCIA	ANEXO I
Rev. 06	FORMULARIO DE DATOS PARA SU INCORPORACIÓN AL INVENTARIO ANDALUZ DE INSTALACIONES Y EQUIPAMIENTOS DEPORTIVOS
TABLA 1 de 2	3. DATOS GENERALES DE LA INSTALACION
	3.1 ATRIBUTOS GENERALES

25. ACCESIBILIDAD/SUPRESION DE BARRERAS ARQUITECTONICAS	SI
La instalación ha sido concebida como adaptada	NO
La instalación ha adaptado mediante reformas	SI
Persona Usuaria deportista	
Permite circulación exterior	SI
Permite circulación interior	SI
Tiene aseos adaptados (al menos uno)	SI
Tiene vestuarios adaptados (al menos uno)	SI
Persona Usuaria espectadora	
Permite circulación exterior	NO
Permite circulación interior	NO
Tiene aseos adaptados (al menos uno)	NO
26. REGIMEN DE ACCESO	Restringido a alumnos
27. USUARIOS	Escolares
28. EFICIENCIA ENERGETICA	
DISEÑO	
Bioclimático	NO
Ecoeficiente	NO
TRATAMIENTO DE RESIDUOS	SI
Previo a la recogida	NO
Separación	SI
INSTALACION PROPIA ENERGIA RENOVABLE	NO
Planta de generación propia	NO
Tipo de Generador	
GESTION DEL AGUA	NO
Superficie Regable (m2)	
Sistemas de ahorro	
CALIFICACION ENERGETICA DE EDIFICACIONES	
Tipo de Edificación 1	
Calificación Energética Edificación 1	
Tipo de Edificación 2	
Calificación Energética Edificación 2	
Tipo de Edificación 3	
Calificación Energética Edificación 3	
Tipo de Edificación 4	
Calificación Energética Edificación 4	
29. PROTECCIÓN CONTRA INCENDIOS	
Alumbrado de Emergencia	SI
Bocas de Incendios Equipadas	SI
Extintores Portátiles	SI
Detección	SI
30. PROPIEDAD	PROPIEDAD_PUBLICA
Nombre del propietario	CONSEJERÍA DE EDUCACIÓN Y DEPORTE-JUNTA DE ANDALUCÍA
Propiedad Publica	ADMINISTRACION_AUTONOMICA
Administración General del Estado	
Administración Autonómica (Educativo)	CC.AA
Administración Autonómica	
Administración Local (Educativo)	
Administración Local	
Propiedad Privada	
Educativos	
Deportivos Asociativos	
Deportivos Empresas	
No Deportivos	
31. GESTIÓN	PROPIEDAD_PUBLICA
El gestor de la instalación es el mismo que el propietario	SI
Nombre del Gestor	CONSEJERÍA DE EDUCACIÓN Y DEPORTE-JUNTA DE ANDALUCÍA
Gestión Publica	ADMINISTRACION_AUTONOMICA_EDUCATIVO
Administración General del Estado	
Administración Autonómica (Educativo)	CC.AA
Administración Autonómica	
Administración Local (Educativo)	
Administración Local	

JUNTA DE ANDALUCIA	ANEXO I
Rev. 06	FORMULARIO DE DATOS PARA SU INCORPORACIÓN AL INVENTARIO ANDALUZ DE INSTALACIONES Y EQUIPAMIENTOS DEPORTIVOS
TABLA 1 de 2	3. DATOS GENERALES DE LA INSTALACION
	3.1 ATRIBUTOS GENERALES
Gestión Privada	
Educativos	
Deportivos Asociativos	
Deportivos Empresas	
No Deportivos	
32. OBSERVACIONES	

JUNTA DE ANDALUCIA	ANEXO I
Rev. 06	FORMULARIO DE DATOS PARA SU INCORPORACIÓN AL INVENTARIO ANDALUZ DE INSTALACIONES Y EQUIPAMIENTOS DEPORTIVOS
TABLA 1 de 2	3. DATOS GENERALES DE LA INSTALACION
	3.1 ATRIBUTOS GENERALES

CONSULTAR SITUACIÓN EN IAIED	Enlace para consulta de la situación en que se encuentra la instalación deportiva en el IAIED
-------------------------------------	---------------------------------------------------------------------------------------------------------------

1. CODIGO IEDA	
2. NOMBRE OFICIAL DE LA INSTALACION	CEIP MAESTRO RODRIGUEZ ESPINOSA
2. NOMBRE COMUN DE LA INSTALACION	COLEGIO MAESTRO ESPINOSA
Numero de Espacios Deportivos	1
Numero de Espacios Complementarios	0
3. COMPLEJO POLIDEPORTIVO	NO
Nombre del Complejo	
4. DIRECCIÓN	Comprobar dirección en este enlace: http://www.callejerodeandalucia.es/
Tipo de vía	CALLE
Nombre de vía	REAL
Numero	2
Calificador de Numero (Letra)	
Código Postal	4160
Complemento de Domicilio (Organización, residencial, ...)	
kilometro de vía	
Distrito Municipal	LA CAÑADA-04160
Barrio	CUEVAS DE LOS MEDINAS
Entidad de Población	CUEVAS DE LOS MEDINAS
Referencia Catastral	4133805WF6843S0001SE
5. PROVINCIA	ALMERÍA
6. MUNICIPIO	Almería
7. ZONA DEPORTIVA	ZONAALMERIA
Zona Deportiva. Denominación PDIEDA	Aglomeración Urbana de Almería
8. AGRUPACION TERRITORIAL	NO
9. NUCLEO DE POBLACION (Solo ELAs)	NO
10. DISTRITO MUNICIPAL	LA CAÑADA-04160
11. BARRIO	CUEVAS DE LOS MEDINAS
12. EMPLAZAMIENTO EN ESPACIO NATURAL PROTEGIDO.	EMPLAZAMIENTO EN ESPACIO NATURAL PROTEGIDO. Comprobar el nombre del Espacio Natural en este enlace
Indicar espacio natural protegido	
13. LICENCIA DE ACTIVIDAD	SI
14. INSTALACION INTEGRADA EN EDIFICIO MULTIFUNCIONAL	NO
Indicar Edificio Multifuncional	
15. SE REUTILIZA O ADAPTA INSTALACION PREVIA	NO
Indicar Instalación Previa	
16. OTROS DATOS	
Teléfono Fijo	950 15 32 47
Teléfono Móvil	671 53 09 71
Fax	950153248
Web	https://bibliotecamaestrorodriguezepinosa.wordpress.com/
Correo electrónico	bibliomaestrorodriguezepinosa@gmail.com
17. COORDENADAS GEOGRÁFICAS, EN FORMATO DECIMAL. (Según el sistema de referencia geodésico global ETRS89, HUSO 30)	Para localizar las Coordenadas Geográficas pinchar en este enlace para acceder a la aplicación TELEGEO. Si saliera una página con error, pinchar en "Volver a localizador"
Coordenada Geográfica (Latitud)	36.891.733
Coordenada Geográfica (Longitud)	-2.281.283
18. INSTALACION PLURIMUNICIPAL	NO
Indicar Municipio mas importante	
19. PUBLICAR EN INTERNET	SI
20. AÑO DE INICIO DE ACTIVIDAD	1950
21. BAJA	NO
Fecha de baja:	
Motivo:	
22. CENTRO EDUCATIVO	
Pertenece a Centro Educativo	SI
Centro Publico/Privado	CENTRO_PUBLICO
Tipo de Centro Educativo	Colegio de Educación Infantil y Primaria (CEIP)
Propiedad Centro Educativo	ADMINISTRACION_AUTONOMICA
Nivel de Enseñanza	Enseñanza Primaria de 6 a 12 años
23. NIVEL DE DOTACION	RED BASICA
24. SITUACION DE LA INSTALACION	PERIFERICA

JUNTA DE ANDALUCIA	ANEXO I
Rev. 06	FORMULARIO DE DATOS PARA SU INCORPORACIÓN AL INVENTARIO ANDALUZ DE INSTALACIONES Y EQUIPAMIENTOS DEPORTIVOS
TABLA 1 de 2	3. DATOS GENERALES DE LA INSTALACION
	3.1 ATRIBUTOS GENERALES

25. ACCESIBILIDAD/SUPRESION DE BARRERAS ARQUITECTONICAS	SI
La instalación ha sido concebida como adaptada	NO
La instalación ha adaptado mediante reformas	SI
Persona Usuaria deportista	
Permite circulación exterior	SI
Permite circulación interior	SI
Tiene aseos adaptados (al menos uno)	SI
Tiene vestuarios adaptados (al menos uno)	SI
Persona Usuaria espectadora	
Permite circulación exterior	NO
Permite circulación interior	NO
Tiene aseos adaptados (al menos uno)	NO
26. REGIMEN DE ACCESO	Restringido a alumnos
27. USUARIOS	Escolares
28. EFICIENCIA ENERGETICA	
DISEÑO	
Bioclimático	NO
Ecoeficiente	NO
TRATAMIENTO DE RESIDUOS	SI
Previo a la recogida	NO
Separación	SI
INSTALACION PROPIA ENERGIA RENOVABLE	NO
Planta de generación propia	NO
Tipo de Generador	
GESTION DEL AGUA	NO
Superficie Regable (m2)	
Sistemas de ahorro	
CALIFICACION ENERGETICA DE EDIFICACIONES	
Tipo de Edificación 1	
Calificación Energética Edificación 1	
Tipo de Edificación 2	
Calificación Energética Edificación 2	
Tipo de Edificación 3	
Calificación Energética Edificación 3	
Tipo de Edificación 4	
Calificación Energética Edificación 4	
29. PROTECCIÓN CONTRA INCENDIOS	
Alumbrado de Emergencia	SI
Bocas de Incendios Equipadas	SI
Extintores Portátiles	SI
Detección	SI
30. PROPIEDAD	PROPIEDAD_PUBLICA
Nombre del propietario	CONSEJERÍA DE EDUCACIÓN Y DEPORTE-JUNTA DE ANDALUCÍA
Propiedad Publica	ADMINISTRACION_AUTONOMICA
Administración General del Estado	
Administración Autonómica (Educativo)	CC.AA
Administración Autonómica	
Administración Local (Educativo)	
Administración Local	
Propiedad Privada	
Educativos	
Deportivos Asociativos	
Deportivos Empresas	
No Deportivos	
31. GESTIÓN	PROPIEDAD_PUBLICA
El gestor de la instalación es el mismo que el propietario	SI
Nombre del Gestor	CONSEJERÍA DE EDUCACIÓN Y DEPORTE-JUNTA DE ANDALUCÍA
Gestión Publica	ADMINISTRACION_AUTONOMICA_EDUCATIVO
Administración General del Estado	
Administración Autonómica (Educativo)	CC.AA
Administración Autonómica	
Administración Local (Educativo)	
Administración Local	

JUNTA DE ANDALUCIA	ANEXO I
Rev. 06	FORMULARIO DE DATOS PARA SU INCORPORACIÓN AL INVENTARIO ANDALUZ DE INSTALACIONES Y EQUIPAMIENTOS DEPORTIVOS
TABLA 1 de 2	3. DATOS GENERALES DE LA INSTALACION
	3.1 ATRIBUTOS GENERALES
Gestión Privada	
Educativos	
Deportivos Asociativos	
Deportivos Empresas	
No Deportivos	
32. OBSERVACIONES	

JUNTA DE ANDALUCIA	ANEXO I
Rev. 06	FORMULARIO DE DATOS PARA SU INCORPORACIÓN AL INVENTARIO ANDALUZ DE INSTALACIONES Y EQUIPAMIENTOS DEPORTIVOS
TABLA 1 de 2	3. DATOS GENERALES DE LA INSTALACION
	3.1 ATRIBUTOS GENERALES

CONSULTAR SITUACIÓN EN IAIED	Enlace para consulta de la situación en que se encuentra la instalación deportiva en el IAIED
-------------------------------------	---------------------------------------------------------------------------------------------------------------

1. CODIGO IEDA	7924
2. NOMBRE OFICIAL DE LA INSTALACION	CEIP MAR MEDITERRÁNEO
2. NOMBRE COMUN DE LA INSTALACION	CEIP MAR MEDITERRÁNEO
Numero de Espacios Deportivos	2
Numero de Espacios Complementarios	3
3. COMPLEJO POLIDEPORTIVO	NO
Nombre del Complejo	
4. DIRECCIÓN	Comprobar dirección en este enlace: http://www.callejerodeandalucia.es/
Tipo de vía	CALLE
Nombre de vía	JOSE MORALES ABAD
Numero	1
Calificador de Numero (Letra)	
Código Postal	4007
Complemento de Domicilio (Organización, residencial, ...)	
kilometro de vía	
Distrito Municipal	CIUDAD DE ALMERIA-04007
Barrio	CIUDAD JARDÍN
Entidad de Población	ALMERIA
Referencia Catastral	8567003WF4786N0001GP
5. PROVINCIA	ALMERÍA
6. MUNICIPIO	Almería
7. ZONA DEPORTIVA	ZONAALMERIA
Zona Deportiva. Denominación PDIEDA	Aglomeración Urbana de Almería
8. AGRUPACION TERRITORIAL	NO
9. NUCLEO DE POBLACION (Solo ELAs)	NO
10. DISTRITO MUNICIPAL	CIUDAD DE ALMERIA-04007
11. BARRIO	CIUDAD JARDÍN
12. EMPLAZAMIENTO EN ESPACIO NATURAL PROTEGIDO.	EMPLAZAMIENTO EN ESPACIO NATURAL PROTEGIDO. Comprobar el nombre del Espacio Natural en este enlace
Indicar espacio natural protegido	
13. LICENCIA DE ACTIVIDAD	SI
14. INSTALACION INTEGRADA EN EDIFICIO MULTIFUNCIONAL	NO
Indicar Edificio Multifuncional	
15. SE REUTILIZA O ADAPTA INSTALACION PREVIA	NO
Indicar Instalación Previa	
16. OTROS DATOS	
Teléfono Fijo	950 156 203
Teléfono Móvil	
Fax	950 156 205
Web	https://blogsaverroes.juntadeandalucia.es/marmediterraneo/
Correo electrónico	04005326.edu@juntadeandalucia.es
17. COORDENADAS GEOGRÁFICAS, EN FORMATO DECIMAL. (Según el sistema de referencia geodésico global ETRS89, HUSO 30)	Para localizar las Coordenadas Geográficas pinchar en este enlace para acceder a la aplicación TELEGEO. Si saliera una página con error, pinchar en "Volver a localizador"
Coordenada Geográfica (Latitud)	36.832.937
Coordenada Geográfica (Longitud)	-2.456.879
18. INSTALACION PLURIMUNICIPAL	NO
Indicar Municipio mas importante	
19. PUBLICAR EN INTERNET	SI
20. AÑO DE INICIO DE ACTIVIDAD	1983
21. BAJA	NO
Fecha de baja:	
Motivo:	
22. CENTRO EDUCATIVO	
Pertenece a Centro Educativo	SI
Centro Publico/Privado	CENTRO_PUBLICO
Tipo de Centro Educativo	Colegio de Educación Infantil y Primaria (CEIP)
Propiedad Centro Educativo	ADMINISTRACION_AUTONOMICA
Nivel de Enseñanza	Enseñanza Primaria de 6 a 12 años
23. NIVEL DE DOTACION	RED BASICA
24. SITUACION DE LA INSTALACION	URBANA

JUNTA DE ANDALUCIA	ANEXO I
Rev. 06	FORMULARIO DE DATOS PARA SU INCORPORACIÓN AL INVENTARIO ANDALUZ DE INSTALACIONES Y EQUIPAMIENTOS DEPORTIVOS
TABLA 1 de 2	3. DATOS GENERALES DE LA INSTALACION
	3.1 ATRIBUTOS GENERALES

25. ACCESIBILIDAD/SUPRESION DE BARRERAS ARQUITECTONICAS	SI
La instalación ha sido concebida como adaptada	NO
La instalación ha adaptado mediante reformas	SI
Persona Usuaria deportista	
Permite circulación exterior	SI
Permite circulación interior	SI
Tiene aseos adaptados (al menos uno)	SI
Tiene vestuarios adaptados (al menos uno)	SI
Persona Usuaria espectadora	
Permite circulación exterior	NO
Permite circulación interior	NO
Tiene aseos adaptados (al menos uno)	NO
26. REGIMEN DE ACCESO	Restringido a alumnos
27. USUARIOS	Escolares
28. EFICIENCIA ENERGETICA	
DISEÑO	
Bioclimático	NO
Ecoeficiente	NO
TRATAMIENTO DE RESIDUOS	SI
Previo a la recogida	SI
Separación	SI
INSTALACION PROPIA ENERGIA RENOVABLE	NO
Planta de generación propia	NO
Tipo de Generador	
GESTION DEL AGUA	NO
Superficie Regable (m2)	
Sistemas de ahorro	
CALIFICACION ENERGETICA DE EDIFICACIONES	
Tipo de Edificación 1	
Calificación Energética Edificación 1	
Tipo de Edificación 2	
Calificación Energética Edificación 2	
Tipo de Edificación 3	
Calificación Energética Edificación 3	
Tipo de Edificación 4	
Calificación Energética Edificación 4	
29. PROTECCIÓN CONTRA INCENDIOS	
Alumbrado de Emergencia	SI
Bocas de Incendios Equipadas	SI
Extintores Portátiles	SI
Detección	SI
30. PROPIEDAD	PROPIEDAD_PUBLICA
Nombre del propietario	CONSEJERÍA DE EDUCACIÓN Y DEPORTE-JUNTA DE ANDALUCÍA
Propiedad Publica	ADMINISTRACION_AUTONOMICA
Administración General del Estado	
Administración Autonómica (Educativo)	CC.AA
Administración Autonómica	
Administración Local (Educativo)	
Administración Local	
Propiedad Privada	
Educativos	
Deportivos Asociativos	
Deportivos Empresas	
No Deportivos	
31. GESTIÓN	PROPIEDAD_PUBLICA
El gestor de la instalación es el mismo que el propietario	SI
Nombre del Gestor	CONSEJERÍA DE EDUCACIÓN Y DEPORTE-JUNTA DE ANDALUCÍA
Gestión Publica	ADMINISTRACION_AUTONOMICA_EDUCATIVO
Administración General del Estado	
Administración Autonómica (Educativo)	CC.AA
Administración Autonómica	
Administración Local (Educativo)	
Administración Local	

JUNTA DE ANDALUCIA	ANEXO I
Rev. 06	FORMULARIO DE DATOS PARA SU INCORPORACIÓN AL INVENTARIO ANDALUZ DE INSTALACIONES Y EQUIPAMIENTOS DEPORTIVOS
TABLA 1 de 2	3. DATOS GENERALES DE LA INSTALACION
	3.1 ATRIBUTOS GENERALES
Gestión Privada	
Educativos	
Deportivos Asociativos	
Deportivos Empresas	
No Deportivos	
32. OBSERVACIONES	

JUNTA DE ANDALUCIA	ANEXO I
Rev. 06	FORMULARIO DE DATOS PARA SU INCORPORACIÓN AL INVENTARIO ANDALUZ DE INSTALACIONES Y EQUIPAMIENTOS DEPORTIVOS
TABLA 1 de 2	3. DATOS GENERALES DE LA INSTALACION
	3.1 ATRIBUTOS GENERALES

CONSULTAR SITUACIÓN EN IAIED	Enlace para consulta de la situación en que se encuentra la instalación deportiva en el IAIED
-------------------------------------	---------------------------------------------------------------------------------------------------------------

1. CODIGO IEDA	
2. NOMBRE OFICIAL DE LA INSTALACION	CEIP NUEVA ALMERIA
2. NOMBRE COMUN DE LA INSTALACION	COLEGIO NUEVA ALMERIA
Numero de Espacios Deportivos	1
Numero de Espacios Complementarios	0
3. COMPLEJO POLIDEPORTIVO	NO
Nombre del Complejo	
4. DIRECCIÓN	Comprobar dirección en este enlace: http://www.callejerodeandalucia.es/
Tipo de vía	CALLE
Nombre de vía	FERNANDO FERNAN GOMEZ
Numero	S/N
Calificador de Numero (Letra)	
Código Postal	4007
Complemento de Domicilio (Organización, residencial, ...)	
kilometro de vía	
Distrito Municipal	CIUDAD DE ALMERIA-04007
Barrio	NUEVA ALMERIA
Entidad de Población	ALMERIA
Referencia Catastral	0359401WF5705N0001GL
5. PROVINCIA	ALMERÍA
6. MUNICIPIO	Almería
7. ZONA DEPORTIVA	ZONAALMERIA
Zona Deportiva. Denominación PDIEDA	Aglomeración Urbana de Almería
8. AGRUPACION TERRITORIAL	NO
9. NUCLEO DE POBLACION (Solo ELAs)	NO
10. DISTRITO MUNICIPAL	CIUDAD DE ALMERIA-04007
11. BARRIO	NUEVA ALMERIA
12. EMPLAZAMIENTO EN ESPACIO NATURAL PROTEGIDO.	EMPLAZAMIENTO EN ESPACIO NATURAL PROTEGIDO. Comprobar el nombre del Espacio Natural en este enlace
Indicar espacio natural protegido	
13. LICENCIA DE ACTIVIDAD	SI
14. INSTALACION INTEGRADA EN EDIFICIO MULTIFUNCIONAL	NO
Indicar Edificio Multifuncional	
15. SE REUTILIZA O ADAPTA INSTALACION PREVIA	NO
Indicar Instalación Previa	
16. OTROS DATOS	
Teléfono Fijo	950 15 66 79
Teléfono Móvil	
Fax	950156683
Web	https://blogsaverroes.juntadeandalucia.es/ceipnuevaalmeria/
Correo electrónico	04006100.edu@juntadeandalucia.es
17. COORDENADAS GEOGRÁFICAS, EN FORMATO DECIMAL. (Según el sistema de referencia geodésico global ETRS89, HUSO 30)	Para localizar las Coordenadas Geográficas pinchar en este enlace para acceder a la aplicación TELEGEO. Si saliera una página con error, pinchar en "Volver a localizador"
Coordenada Geográfica (Latitud)	36.825.856
Coordenada Geográfica (Longitud)	-2.436.626
18. INSTALACION PLURIMUNICIPAL	NO
Indicar Municipio mas importante	
19. PUBLICAR EN INTERNET	SI
20. AÑO DE INICIO DE ACTIVIDAD	2007
21. BAJA	NO
Fecha de baja:	
Motivo:	
22. CENTRO EDUCATIVO	
Pertenece a Centro Educativo	SI
Centro Publico/Privado	CENTRO_PUBLICO
Tipo de Centro Educativo	Colegio de Educación Infantil y Primaria (CEIP)
Propiedad Centro Educativo	ADMINISTRACION_AUTONOMICA
Nivel de Enseñanza	Enseñanza Primaria de 6 a 12 años
23. NIVEL DE DOTACION	RED BASICA
24. SITUACION DE LA INSTALACION	URBANA

JUNTA DE ANDALUCIA	ANEXO I
Rev. 06	FORMULARIO DE DATOS PARA SU INCORPORACIÓN AL INVENTARIO ANDALUZ DE INSTALACIONES Y EQUIPAMIENTOS DEPORTIVOS
TABLA 1 de 2	3. DATOS GENERALES DE LA INSTALACION
	3.1 ATRIBUTOS GENERALES

25.ACCESIBILIDAD/SUPRESION DE BARRERAS ARQUITECTONICAS	SI
La instalación ha sido concebida como adaptada	SI
La instalación ha adaptado mediante reformas	NO
Persona Usuaría deportista	
Permite circulación exterior	SI
Permite circulación interior	SI
Tiene aseos adaptados (al menos uno)	SI
Tiene vestuarios adaptados (al menos uno)	SI
Persona Usuaría espectadora	
Permite circulación exterior	NO
Permite circulación interior	NO
Tiene aseos adaptados (al menos uno)	NO
26. REGIMEN DE ACCESO	Restringido a alumnos
27. USUARIOS	Escolares
28. EFICIENCIA ENERGETICA	
DISEÑO	
Bioclimático	NO
Ecoeficiente	NO
TRATAMIENTO DE RESIDUOS	SI
Previo a la recogida	SI
Separación	SI
INSTALACION PROPIA ENERGIA RENOVABLE	NO
Planta de generación propia	NO
Tipo de Generador	
GESTION DEL AGUA	NO
Superficie Regable (m2)	
Sistemas de ahorro	
CALIFICACION ENERGETICA DE EDIFICACIONES	
Tipo de Edificación 1	
Calificación Energética Edificación 1	
Tipo de Edificación 2	
Calificación Energética Edificación 2	
Tipo de Edificación 3	
Calificación Energética Edificación 3	
Tipo de Edificación 4	
Calificación Energética Edificación 4	
29. PROTECCIÓN CONTRA INCENDIOS	
Alumbrado de Emergencia	SI
Bocas de Incendios Equipadas	SI
Extintores Portátiles	SI
Detección	SI
30. PROPIEDAD	PROPIEDAD_PUBLICA
Nombre del propietario	CONSEJERÍA DE EDUCACIÓN Y DEPORTE-JUNTA DE ANDALUCÍA
Propiedad Publica	ADMINISTRACION_AUTONOMICA
Administración General del Estado	
Administración Autonómica (Educativo)	CC.AA
Administración Autonómica	
Administración Local (Educativo)	
Administración Local	
Propiedad Privada	
Educativos	
Deportivos Asociativos	
Deportivos Empresas	
No Deportivos	
31. GESTIÓN	PROPIEDAD_PUBLICA
El gestor de la instalación es el mismo que el propietario	SI
Nombre del Gestor	CONSEJERÍA DE EDUCACIÓN Y DEPORTE-JUNTA DE ANDALUCÍA
Gestión Publica	ADMINISTRACION_AUTONOMICA_EDUCATIVO
Administración General del Estado	
Administración Autonómica (Educativo)	CC.AA
Administración Autonómica	
Administración Local (Educativo)	
Administración Local	

JUNTA DE ANDALUCIA	ANEXO I
Rev. 06	FORMULARIO DE DATOS PARA SU INCORPORACIÓN AL INVENTARIO ANDALUZ DE INSTALACIONES Y EQUIPAMIENTOS DEPORTIVOS
TABLA 1 de 2	3. DATOS GENERALES DE LA INSTALACION
	3.1 ATRIBUTOS GENERALES
Gestión Privada	
Educativos	
Deportivos Asociativos	
Deportivos Empresas	
No Deportivos	
32. OBSERVACIONES	

JUNTA DE ANDALUCIA	ANEXO I
Rev. 06	FORMULARIO DE DATOS PARA SU INCORPORACIÓN AL INVENTARIO ANDALUZ DE INSTALACIONES Y EQUIPAMIENTOS DEPORTIVOS
TABLA 1 de 2	3. DATOS GENERALES DE LA INSTALACION
	3.1 ATRIBUTOS GENERALES

CONSULTAR SITUACIÓN EN IAIED	Enlace para consulta de la situación en que se encuentra la instalación deportiva en el IAIED
-------------------------------------	---------------------------------------------------------------------------------------------------------------

1. CODIGO IEDA	7942
2. NOMBRE OFICIAL DE LA INSTALACION	CEIP PADRE MENDEZ
2. NOMBRE COMUN DE LA INSTALACION	COLEGIO PADRE MENDEZ
Numero de Espacios Deportivos	3
Numero de Espacios Complementarios	3
3. COMPLEJO POLIDEPORTIVO	NO
Nombre del Complejo	
4. DIRECCIÓN	Comprobar dirección en este enlace: http://www.callejerodeandalucia.es/
Tipo de vía	AVENIDA
Nombre de vía	PADRE MENDEZ
Numero	29
Calificador de Numero (Letra)	
Código Postal	4006
Complemento de Domicilio (Organización, residencial, ...)	
kilometro de vía	
Distrito Municipal	CIUDAD DE ALMERIA-04006
Barrio	NUEVA ANDALUCIA
Entidad de Población	ALMERIA
Referencia Catastral	8975002WF4787N0001XR
5. PROVINCIA	ALMERÍA
6. MUNICIPIO	Almería
7. ZONA DEPORTIVA	ZONAALMERIA
Zona Deportiva. Denominación PDIEDA	Aglomeración Urbana de Almería
8. AGRUPACION TERRITORIAL	NO
9. NUCLEO DE POBLACION (Solo ELAs)	NO
10. DISTRITO MUNICIPAL	CIUDAD DE ALMERIA-04006
11. BARRIO	NUEVA ANDALUCIA
12. EMPLAZAMIENTO EN ESPACIO NATURAL PROTEGIDO.	EMPLAZAMIENTO EN ESPACIO NATURAL PROTEGIDO. Comprobar el nombre del Espacio Natural en este enlace
Indicar espacio natural protegido	
13. LICENCIA DE ACTIVIDAD	SI
14. INSTALACION INTEGRADA EN EDIFICIO MULTIFUNCIONAL	NO
Indicar Edificio Multifuncional	
15. SE REUTILIZA O ADAPTA INSTALACION PREVIA	NO
Indicar Instalación Previa	
16. OTROS DATOS	
Teléfono Fijo	950156157
Teléfono Móvil	
Fax	950 15 61 58
Web	https://blogsaverroes.juntadeandalucia.es/ceprpadremendez/
Correo electrónico	04005053.edu@juntadeandalucia.es
17. COORDENADAS GEOGRÁFICAS, EN FORMATO DECIMAL. (Según el sistema de referencia geodésico global ETRS89, HUSO 30)	Para localizar las Coordenadas Geográficas pinchar en este enlace para acceder a la aplicación TELEGEO. Si saliera una página con error, pinchar en "Volver a localizador"
Coordenada Geográfica (Latitud)	36.839.974
Coordenada Geográfica (Longitud)	-2.452.515
18. INSTALACION PLURIMUNICIPAL	NO
Indicar Municipio mas importante	
19. PUBLICAR EN INTERNET	SI
20. AÑO DE INICIO DE ACTIVIDAD	1982
21. BAJA	NO
Fecha de baja:	
Motivo:	
22. CENTRO EDUCATIVO	
Pertenece a Centro Educativo	SI
Centro Publico/Privado	CENTRO_PUBLICO
Tipo de Centro Educativo	Colegio de Educación Infantil y Primaria (CEIP)
Propiedad Centro Educativo	ADMINISTRACION_AUTONOMICA
Nivel de Enseñanza	Enseñanza Primaria de 6 a 12 años
23. NIVEL DE DOTACION	RED BASICA
24. SITUACION DE LA INSTALACION	URBANA

JUNTA DE ANDALUCIA	ANEXO I
Rev. 06	FORMULARIO DE DATOS PARA SU INCORPORACIÓN AL INVENTARIO ANDALUZ DE INSTALACIONES Y EQUIPAMIENTOS DEPORTIVOS
TABLA 1 de 2	3. DATOS GENERALES DE LA INSTALACION
	3.1 ATRIBUTOS GENERALES

25. ACCESIBILIDAD/SUPRESION DE BARRERAS ARQUITECTONICAS	SI
La instalación ha sido concebida como adaptada	NO
La instalación ha adaptado mediante reformas	SI
Persona Usuaria deportista	
Permite circulación exterior	SI
Permite circulación interior	SI
Tiene aseos adaptados (al menos uno)	SI
Tiene vestuarios adaptados (al menos uno)	SI
Persona Usuaria espectadora	
Permite circulación exterior	NO
Permite circulación interior	NO
Tiene aseos adaptados (al menos uno)	NO
26. REGIMEN DE ACCESO	Restringido a alumnos
27. USUARIOS	Escolares
28. EFICIENCIA ENERGETICA	
DISEÑO	
Bioclimático	NO
Ecoeficiente	NO
TRATAMIENTO DE RESIDUOS	SI
Previo a la recogida	NO
Separación	SI
INSTALACION PROPIA ENERGIA RENOVABLE	NO
Planta de generación propia	NO
Tipo de Generador	
GESTION DEL AGUA	NO
Superficie Regable (m2)	
Sistemas de ahorro	
CALIFICACION ENERGETICA DE EDIFICACIONES	
Tipo de Edificación 1	
Calificación Energética Edificación 1	
Tipo de Edificación 2	
Calificación Energética Edificación 2	
Tipo de Edificación 3	
Calificación Energética Edificación 3	
Tipo de Edificación 4	
Calificación Energética Edificación 4	
29. PROTECCIÓN CONTRA INCENDIOS	
Alumbrado de Emergencia	SI
Bocas de Incendios Equipadas	SI
Extintores Portátiles	SI
Detección	SI
30. PROPIEDAD	PROPIEDAD_PUBLICA
Nombre del propietario	CONSEJERÍA DE EDUCACIÓN Y DEPORTE-JUNTA DE ANDALUCÍA
Propiedad Publica	ADMINISTRACION_AUTONOMICA
Administración General del Estado	
Administración Autonómica (Educativo)	CC.AA
Administración Autonómica	
Administración Local (Educativo)	
Administración Local	
Propiedad Privada	
Educativos	
Deportivos Asociativos	
Deportivos Empresas	
No Deportivos	
31. GESTIÓN	PROPIEDAD_PUBLICA
El gestor de la instalación es el mismo que el propietario	SI
Nombre del Gestor	CONSEJERÍA DE EDUCACIÓN Y DEPORTE-JUNTA DE ANDALUCÍA
Gestión Publica	ADMINISTRACION_AUTONOMICA_EDUCATIVO
Administración General del Estado	
Administración Autonómica (Educativo)	CC.AA
Administración Autonómica	
Administración Local (Educativo)	
Administración Local	

JUNTA DE ANDALUCIA	ANEXO I
Rev. 06	FORMULARIO DE DATOS PARA SU INCORPORACIÓN AL INVENTARIO ANDALUZ DE INSTALACIONES Y EQUIPAMIENTOS DEPORTIVOS
TABLA 1 de 2	3. DATOS GENERALES DE LA INSTALACION
	3.1 ATRIBUTOS GENERALES
Gestión Privada	
Educativos	
Deportivos Asociativos	
Deportivos Empresas	
No Deportivos	
32. OBSERVACIONES	

JUNTA DE ANDALUCIA	ANEXO I
Rev. 06	FORMULARIO DE DATOS PARA SU INCORPORACIÓN AL INVENTARIO ANDALUZ DE INSTALACIONES Y EQUIPAMIENTOS DEPORTIVOS
TABLA 1 de 2	3. DATOS GENERALES DE LA INSTALACION
	3.1 ATRIBUTOS GENERALES

CONSULTAR SITUACIÓN EN IAIED	Enlace para consulta de la situación en que se encuentra la instalación deportiva en el IAIED
-------------------------------------	---------------------------------------------------------------------------------------------------------------

1. CODIGO IEDA	7925
2. NOMBRE OFICIAL DE LA INSTALACION	CEIP RAFAEL ALBERTI
2. NOMBRE COMUN DE LA INSTALACION	COLEGIO RAFAEL ALBERTI
Numero de Espacios Deportivos	2
Numero de Espacios Complementarios	3
3. COMPLEJO POLIDEPORTIVO	NO
Nombre del Complejo	
4. DIRECCIÓN	Comprobar dirección en este enlace: http://www.callejeroandalucia.es/
Tipo de vía	CALLE
Nombre de vía	LA MARINA
Numero	15
Calificador de Numero (Letra)	
Código Postal	4007
Complemento de Domicilio (Organización, residencial, ...)	
kilometro de vía	
Distrito Municipal	CIUDAD DE ALMERIA-04007
Barrio	CIUDAD JARDÍN
Entidad de Población	ALMERIA
Referencia Catastral	8567002WF4786N0001YP
5. PROVINCIA	ALMERÍA
6. MUNICIPIO	Almería
7. ZONA DEPORTIVA	ZONAALMERIA
Zona Deportiva. Denominación PDIEDA	Aglomeración Urbana de Almería
8. AGRUPACION TERRITORIAL	NO
9. NUCLEO DE POBLACION (Solo ELAs)	NO
10. DISTRITO MUNICIPAL	CIUDAD DE ALMERIA-04007
11. BARRIO	CIUDAD JARDÍN
12. EMPLAZAMIENTO EN ESPACIO NATURAL PROTEGIDO.	EMPLAZAMIENTO EN ESPACIO NATURAL PROTEGIDO. Comprobar el nombre del Espacio Natural en este enlace
Indicar espacio natural protegido	
13. LICENCIA DE ACTIVIDAD	SI
14. INSTALACION INTEGRADA EN EDIFICIO MULTIFUNCIONAL	NO
Indicar Edificio Multifuncional	
15. SE REUTILIZA O ADAPTA INSTALACION PREVIA	NO
Indicar Instalación Previa	
16. OTROS DATOS	
Teléfono Fijo	950 15 62 08
Teléfono Móvil	
Fax	
Web	https://blogsaverroes.juntadeandalucia.es/ceiprafaelalberti/
Correo electrónico	04602134edu@juntadeandalucia.es
17. COORDENADAS GEOGRÁFICAS, EN FORMATO DECIMAL. (Según el sistema de referencia geodésico global ETRS89, HUSO 30)	Para localizar las Coordenadas Geográficas pinchar en este enlace para acceder a la aplicación TELEGEO. Si saliera una página con error, pinchar en "Volver a localizador"
Coordenada Geográfica (Latitud)	36.832.644
Coordenada Geográfica (Longitud)	-2.456.051
18. INSTALACION PLURIMUNICIPAL	NO
Indicar Municipio mas importante	
19. PUBLICAR EN INTERNET	SI
20. AÑO DE INICIO DE ACTIVIDAD	1998
21. BAJA	NO
Fecha de baja:	
Motivo:	
22. CENTRO EDUCATIVO	
Pertenece a Centro Educativo	SI
Centro Publico/Privado	CENTRO_PUBLICO
Tipo de Centro Educativo	Colegio de Educación Infantil y Primaria (CEIP)
Propiedad Centro Educativo	ADMINISTRACION_AUTONOMICA
Nivel de Enseñanza	Enseñanza Primaria de 6 a 12 años
23. NIVEL DE DOTACION	RED BASICA
24. SITUACION DE LA INSTALACION	URBANA

JUNTA DE ANDALUCIA	ANEXO I
Rev. 06	FORMULARIO DE DATOS PARA SU INCORPORACIÓN AL INVENTARIO ANDALUZ DE INSTALACIONES Y EQUIPAMIENTOS DEPORTIVOS
TABLA 1 de 2	3. DATOS GENERALES DE LA INSTALACION
	3.1 ATRIBUTOS GENERALES

25.ACESIBILIDAD/SUPRESION DE BARRERAS ARQUITECTONICAS	SI
La instalación ha sido concebida como adaptada	NO
La instalación ha adaptado mediante reformas	SI
Persona Usuaría deportista	
Permite circulación exterior	SI
Permite circulación interior	SI
Tiene aseos adaptados (al menos uno)	SI
Tiene vestuarios adaptados (al menos uno)	SI
Persona Usuaría espectadora	
Permite circulación exterior	NO
Permite circulación interior	NO
Tiene aseos adaptados (al menos uno)	NO
26. REGIMEN DE ACCESO	Restringido a alumnos
27. USUARIOS	Escolares
28. EFICIENCIA ENERGETICA	
DISEÑO	
Bioclimático	NO
Ecoeficiente	NO
TRATAMIENTO DE RESIDUOS	SI
Previo a la recogida	SI
Separación	SI
INSTALACION PROPIA ENERGIA RENOVABLE	NO
Planta de generación propia	NO
Tipo de Generador	
GESTION DEL AGUA	NO
Superficie Regable (m2)	
Sistemas de ahorro	
CALIFICACION ENERGETICA DE EDIFICACIONES	
Tipo de Edificación 1	
Calificación Energética Edificación 1	
Tipo de Edificación 2	
Calificación Energética Edificación 2	
Tipo de Edificación 3	
Calificación Energética Edificación 3	
Tipo de Edificación 4	
Calificación Energética Edificación 4	
29. PROTECCIÓN CONTRA INCENDIOS	
Alumbrado de Emergencia	SI
Bocas de Incendios Equipadas	SI
Extintores Portátiles	SI
Detección	SI
30. PROPIEDAD	PROPIEDAD_PUBLICA
Nombre del propietario	CONSEJERÍA DE EDUCACIÓN Y DEPORTE-JUNTA DE ANDALUCÍA
Propiedad Publica	ADMINISTRACION_AUTONOMICA
Administración General del Estado	
Administración Autonómica (Educativo)	CC.AA
Administración Autonómica	
Administración Local (Educativo)	
Administración Local	
Propiedad Privada	
Educativos	
Deportivos Asociativos	
Deportivos Empresas	
No Deportivos	
31. GESTIÓN	PROPIEDAD_PUBLICA
El gestor de la instalación es el mismo que el propietario	SI
Nombre del Gestor	CONSEJERÍA DE EDUCACIÓN Y DEPORTE-JUNTA DE ANDALUCÍA
Gestión Publica	ADMINISTRACION_AUTONOMICA_EDUCATIVO
Administración General del Estado	
Administración Autonómica (Educativo)	CC.AA
Administración Autonómica	
Administración Local (Educativo)	
Administración Local	

JUNTA DE ANDALUCIA	ANEXO I
Rev. 06	FORMULARIO DE DATOS PARA SU INCORPORACIÓN AL INVENTARIO ANDALUZ DE INSTALACIONES Y EQUIPAMIENTOS DEPORTIVOS
TABLA 1 de 2	3. DATOS GENERALES DE LA INSTALACION
	3.1 ATRIBUTOS GENERALES
Gestión Privada	
Educativos	
Deportivos Asociativos	
Deportivos Empresas	
No Deportivos	
32. OBSERVACIONES	

JUNTA DE ANDALUCÍA	ANEXO I
Rev. 06	FORMULARIO DE DATOS PARA SU INCORPORACIÓN AL INVENTARIO ANDALUZ DE INSTALACIONES Y EQUIPAMIENTOS DEPORTIVOS
TABLA 1 de 2	3. DATOS GENERALES DE LA INSTALACION
	3.1 ATRIBUTOS GENERALES

CONSULTAR SITUACIÓN EN IAIED	Enlace para consulta de la situación en que se encuentra la instalación deportiva en el IAIED
-------------------------------------	---------------------------------------------------------------------------------------------------------------

1. CODIGO IEDA	8897
2. NOMBRE OFICIAL DE LA INSTALACION	CEIP SAN BERNARDO
2. NOMBRE COMUN DE LA INSTALACION	COLEGIO SAN BERNARDO
Numero de Espacios Deportivos	3
Numero de Espacios Complementarios	3
3. COMPLEJO POLIDEPORTIVO	NO
Nombre del Complejo	
4. DIRECCIÓN	Comprobar dirección en este enlace: http://www.callejerodeandalucia.es/
Tipo de vía	CARRETERA
Nombre de vía	NIJAR- LA CAÑADA
Numero	S/N
Calificador de Numero (Letra)	
Código Postal	4130
Complemento de Domicilio (Organización, residencial, ...)	
kilometro de vía	
Distrito Municipal	EL ALQUIÁN-04130
Barrio	EL ALQUIÁN
Entidad de Población	EL ALQUIÁN
Referencia Catastral	
5. PROVINCIA	ALMERÍA
6. MUNICIPIO	Almería
7. ZONA DEPORTIVA	ZONAALMERIA
Zona Deportiva. Denominación PDIEDA	Aglomeración Urbana de Almería
8. AGRUPACION TERRITORIAL	NO
9. NUCLEO DE POBLACION (Solo ELAs)	NO
10. DISTRITO MUNICIPAL	EL ALQUIÁN-04130
11. BARRIO	EL ALQUIÁN
12. EMPLAZAMIENTO EN ESPACIO NATURAL PROTEGIDO.	EMPLAZAMIENTO EN ESPACIO NATURAL PROTEGIDO. Comprobar el nombre del Espacio Natural en este enlace
Indicar espacio natural protegido	
13. LICENCIA DE ACTIVIDAD	SI
14. INSTALACION INTEGRADA EN EDIFICIO MULTIFUNCIONAL	NO
Indicar Edificio Multifuncional	
15. SE REUTILIZA O ADAPTA INSTALACION PREVIA	NO
Indicar Instalación Previa	
16. OTROS DATOS	
Teléfono Fijo	950 15 65 34
Teléfono Móvil	
Fax	950 15 65 36
Web	http://www.juntadeandalucia.es/averroes/centros-tic/04001321/helvia/sitio/
Correo electrónico	
17. COORDENADAS GEOGRÁFICAS, EN FORMATO DECIMAL. (Según el sistema de referencia geodésico global ETRS89, HUSO 30)	Para localizar las Coordenadas Geográficas pinchar en este enlace para acceder a la aplicación TELEGEO. Si saliera una página con error, pinchar en "Volver a localizador"
Coordenada Geográfica (Latitud)	36.852.798
Coordenada Geográfica (Longitud)	-2.359.383
18. INSTALACION PLURIMUNICIPAL	NO
Indicar Municipio mas importante	
19. PUBLICAR EN INTERNET	SI
20. AÑO DE INICIO DE ACTIVIDAD	
21. BAJA	NO
Fecha de baja:	
Motivo:	
22. CENTRO EDUCATIVO	
Pertenece a Centro Educativo	SI
Centro Publico/Privado	CENTRO_PUBLICO
Tipo de Centro Educativo	Colegio de Educación Infantil y Primaria (CEIP)
Propiedad Centro Educativo	ADMINISTRACION_AUTONOMICA
Nivel de Enseñanza	Enseñanza Primaria de 6 a 12 años
23. NIVEL DE DOTACION	RED BASICA
24. SITUACION DE LA INSTALACION	URBANA

JUNTA DE ANDALUCIA	ANEXO I
Rev. 06	FORMULARIO DE DATOS PARA SU INCORPORACIÓN AL INVENTARIO ANDALUZ DE INSTALACIONES Y EQUIPAMIENTOS DEPORTIVOS
TABLA 1 de 2	3. DATOS GENERALES DE LA INSTALACION
	3.1 ATRIBUTOS GENERALES

25.ACESIBILIDAD/SUPRESION DE BARRERAS ARQUITECTONICAS	SI
La instalación ha sido concebida como adaptada	NO
La instalación ha adaptado mediante reformas	SI
Persona Usuaría deportista	
Permite circulación exterior	SI
Permite circulación interior	SI
Tiene aseos adaptados (al menos uno)	SI
Tiene vestuarios adaptados (al menos uno)	SI
Persona Usuaría espectadora	
Permite circulación exterior	NO
Permite circulación interior	NO
Tiene aseos adaptados (al menos uno)	NO
26. REGIMEN DE ACCESO	Restringido a alumnos
27. USUARIOS	Escolares
28. EFICIENCIA ENERGETICA	
DISEÑO	
Bioclimático	NO
Ecoeficiente	NO
TRATAMIENTO DE RESIDUOS	SI
Previo a la recogida	NO
Separación	SI
INSTALACION PROPIA ENERGIA RENOVABLE	NO
Planta de generación propia	
Tipo de Generador	
GESTION DEL AGUA	NO
Superficie Regable (m2)	
Sistemas de ahorro	
CALIFICACION ENERGETICA DE EDIFICACIONES	
Tipo de Edificación 1	
Calificación Energética Edificación 1	
Tipo de Edificación 2	
Calificación Energética Edificación 2	
Tipo de Edificación 3	
Calificación Energética Edificación 3	
Tipo de Edificación 4	
Calificación Energética Edificación 4	
29. PROTECCIÓN CONTRA INCENDIOS	
Alumbrado de Emergencia	SI
Bocas de Incendios Equipadas	SI
Extintores Portátiles	SI
Detección	SI
30. PROPIEDAD	PROPIEDAD_PUBLICA
Nombre del propietario	CONSEJERÍA DE EDUCACIÓN Y DEPORTE-JUNTA DE ANDALUCÍA
Propiedad Publica	ADMINISTRACION_AUTONOMICA
Administración General del Estado	
Administración Autonómica (Educativo)	CC.AA
Administración Autonómica	
Administración Local (Educativo)	
Administración Local	
Propiedad Privada	
Educativos	
Deportivos Asociativos	
Deportivos Empresas	
No Deportivos	
31. GESTIÓN	PROPIEDAD_PUBLICA
El gestor de la instalación es el mismo que el propietario	SI
Nombre del Gestor	CONSEJERÍA DE EDUCACIÓN Y DEPORTE-JUNTA DE ANDALUCÍA
Gestión Publica	ADMINISTRACION_AUTONOMICA_EDUCATIVO
Administración General del Estado	
Administración Autonómica (Educativo)	CC.AA
Administración Autonómica	
Administración Local (Educativo)	
Administración Local	

JUNTA DE ANDALUCIA	ANEXO I
Rev. 06	FORMULARIO DE DATOS PARA SU INCORPORACIÓN AL INVENTARIO ANDALUZ DE INSTALACIONES Y EQUIPAMIENTOS DEPORTIVOS
TABLA 1 de 2	3. DATOS GENERALES DE LA INSTALACION
	3.1 ATRIBUTOS GENERALES
Gestión Privada	
Educativos	
Deportivos Asociativos	
Deportivos Empresas	
No Deportivos	
32. OBSERVACIONES	

JUNTA DE ANDALUCIA	ANEXO I
Rev. 06	FORMULARIO DE DATOS PARA SU INCORPORACIÓN AL INVENTARIO ANDALUZ DE INSTALACIONES Y EQUIPAMIENTOS DEPORTIVOS
TABLA 1 de 2	3. DATOS GENERALES DE LA INSTALACION
	3.1 ATRIBUTOS GENERALES

CONSULTAR SITUACIÓN EN IAIED	Enlace para consulta de la situación en que se encuentra la instalación deportiva en el IAIED
-------------------------------------	---------------------------------------------------------------------------------------------------------------

1. CODIGO IEDA	7931
2. NOMBRE OFICIAL DE LA INSTALACION	CEIP SAN FERNANDO
2. NOMBRE COMUN DE LA INSTALACION	COLEGIO SAN FERNANDO
Numero de Espacios Deportivos	1
Numero de Espacios Complementarios	3
3. COMPLEJO POLIDEPORTIVO	NO
Nombre del Complejo	
4. DIRECCIÓN	Comprobar dirección en este enlace: http://www.callejerodeandalucia.es/
Tipo de vía	CALLE
Nombre de vía	RODRIGO VIVAS MIRAS
Numero	28
Calificador de Numero (Letra)	
Código Postal	4007
Complemento de Domicilio (Organización, residencial, ...)	
kilometro de vía	
Distrito Municipal	CIUDAD DE ALMERIA-04007
Barrio	EL ZAPILLO
Entidad de Población	ALMERIA
Referencia Catastral	9360801WF4796S0001MX
5. PROVINCIA	ALMERÍA
6. MUNICIPIO	Almería
7. ZONA DEPORTIVA	ZONAALMERIA
Zona Deportiva. Denominación PDIEDA	Aglomeración Urbana de Almería
8. AGRUPACION TERRITORIAL	NO
9. NUCLEO DE POBLACION (Solo ELAs)	NO
10. DISTRITO MUNICIPAL	CIUDAD DE ALMERIA-04007
11. BARRIO	EL ZAPILLO
12. EMPLAZAMIENTO EN ESPACIO NATURAL PROTEGIDO.	EMPLAZAMIENTO EN ESPACIO NATURAL PROTEGIDO. Comprobar el nombre del Espacio Natural en este enlace
Indicar espacio natural protegido	
13. LICENCIA DE ACTIVIDAD	SI
14. INSTALACION INTEGRADA EN EDIFICIO MULTIFUNCIONAL	NO
Indicar Edificio Multifuncional	
15. SE REUTILIZA O ADAPTA INSTALACION PREVIA	NO
Indicar Instalación Previa	
16. OTROS DATOS	
Teléfono Fijo	950156134
Teléfono Móvil	
Fax	950156135
Web	https://blogsaverroes.juntadeandalucia.es/ceipsanfernandoalmeria/
Correo electrónico	ceipsanfernandoalmeria@gmail.com
17. COORDENADAS GEOGRÁFICAS, EN FORMATO DECIMAL. (Según el sistema de referencia geodésico global ETRS89, HUSO 30)	Para localizar las Coordenadas Geográficas pinchar en este enlace para acceder a la aplicación TELEGEO. Si saliera una página con error, pinchar en "Volver a localizador"
Coordenada Geográfica (Latitud)	36.827.071
Coordenada Geográfica (Longitud)	-2.447.930
18. INSTALACION PLURIMUNICIPAL	NO
Indicar Municipio mas importante	
19. PUBLICAR EN INTERNET	SI
20. AÑO DE INICIO DE ACTIVIDAD	1970
21. BAJA	NO
Fecha de baja:	
Motivo:	
22. CENTRO EDUCATIVO	
Pertenece a Centro Educativo	SI
Centro Publico/Privado	CENTRO_PUBLICO
Tipo de Centro Educativo	Colegio de Educación Infantil y Primaria (CEIP)
Propiedad Centro Educativo	ADMINISTRACION_AUTONOMICA
Nivel de Enseñanza	Enseñanza Primaria de 6 a 12 años
23. NIVEL DE DOTACION	RED BASICA
24. SITUACION DE LA INSTALACION	URBANA

JUNTA DE ANDALUCIA	ANEXO I
Rev. 06	FORMULARIO DE DATOS PARA SU INCORPORACIÓN AL INVENTARIO ANDALUZ DE INSTALACIONES Y EQUIPAMIENTOS DEPORTIVOS
TABLA 1 de 2	3. DATOS GENERALES DE LA INSTALACION
	3.1 ATRIBUTOS GENERALES

25. ACCESIBILIDAD/SUPRESION DE BARRERAS ARQUITECTONICAS	SI
La instalación ha sido concebida como adaptada	NO
La instalación ha adaptado mediante reformas	SI
Persona Usuaria deportista	
Permite circulación exterior	SI
Permite circulación interior	SI
Tiene aseos adaptados (al menos uno)	SI
Tiene vestuarios adaptados (al menos uno)	SI
Persona Usuaria espectadora	
Permite circulación exterior	NO
Permite circulación interior	NO
Tiene aseos adaptados (al menos uno)	NO
26. REGIMEN DE ACCESO	Restringido a alumnos
27. USUARIOS	Escolares
28. EFICIENCIA ENERGETICA	
DISEÑO	
Bioclimático	NO
Ecoeficiente	NO
TRATAMIENTO DE RESIDUOS	SI
Previo a la recogida	SI
Separación	SI
INSTALACION PROPIA ENERGIA RENOVABLE	NO
Planta de generación propia	NO
Tipo de Generador	
GESTION DEL AGUA	NO
Superficie Regable (m2)	
Sistemas de ahorro	
CALIFICACION ENERGETICA DE EDIFICACIONES	
Tipo de Edificación 1	
Calificación Energética Edificación 1	
Tipo de Edificación 2	
Calificación Energética Edificación 2	
Tipo de Edificación 3	
Calificación Energética Edificación 3	
Tipo de Edificación 4	
Calificación Energética Edificación 4	
29. PROTECCIÓN CONTRA INCENDIOS	
Alumbrado de Emergencia	SI
Bocas de Incendios Equipadas	SI
Extintores Portátiles	SI
Detección	SI
30. PROPIEDAD	PROPIEDAD_PUBLICA
Nombre del propietario	CONSEJERÍA DE EDUCACIÓN Y DEPORTE-JUNTA DE ANDALUCÍA
Propiedad Publica	ADMINISTRACION_AUTONOMICA
Administración General del Estado	
Administración Autonómica (Educativo)	CC.AA
Administración Autonómica	
Administración Local (Educativo)	
Administración Local	
Propiedad Privada	
Educativos	
Deportivos Asociativos	
Deportivos Empresas	
No Deportivos	
31. GESTIÓN	PROPIEDAD_PUBLICA
El gestor de la instalación es el mismo que el propietario	SI
Nombre del Gestor	CONSEJERÍA DE EDUCACIÓN Y DEPORTE-JUNTA DE ANDALUCÍA
Gestión Publica	ADMINISTRACION_AUTONOMICA_EDUCATIVO
Administración General del Estado	
Administración Autonómica (Educativo)	CC.AA
Administración Autonómica	
Administración Local (Educativo)	
Administración Local	

JUNTA DE ANDALUCIA	ANEXO I
Rev. 06	FORMULARIO DE DATOS PARA SU INCORPORACIÓN AL INVENTARIO ANDALUZ DE INSTALACIONES Y EQUIPAMIENTOS DEPORTIVOS
TABLA 1 de 2	3. DATOS GENERALES DE LA INSTALACION
	3.1 ATRIBUTOS GENERALES
Gestión Privada	
Educativos	
Deportivos Asociativos	
Deportivos Empresas	
No Deportivos	
32. OBSERVACIONES	

JUNTA DE ANDALUCIA	ANEXO I
Rev. 06	FORMULARIO DE DATOS PARA SU INCORPORACIÓN AL INVENTARIO ANDALUZ DE INSTALACIONES Y EQUIPAMIENTOS DEPORTIVOS
TABLA 1 de 2	3. DATOS GENERALES DE LA INSTALACION
	3.1 ATRIBUTOS GENERALES

CONSULTAR SITUACIÓN EN IAIED	Enlace para consulta de la situación en que se encuentra la instalación deportiva en el IAIED
-------------------------------------	---------------------------------------------------------------------------------------------------------------

1. CODIGO IEDA	7959
2. NOMBRE OFICIAL DE LA INSTALACION	CEIP SAN GABRIEL
2. NOMBRE COMUN DE LA INSTALACION	COLEGIO SAN GABRIEL
Numero de Espacios Deportivos	3
Numero de Espacios Complementarios	3
3. COMPLEJO POLIDEPORTIVO	NO
Nombre del Complejo	
4. DIRECCIÓN	Comprobar dirección en este enlace: http://www.callejerodeandalucia.es/
Tipo de vía	CALLE
Nombre de vía	VILLA DE ARTES
Numero	13
Calificador de Numero (Letra)	
Código Postal	4006
Complemento de Domicilio (Organización, residencial, ...)	
kilometro de vía	
Distrito Municipal	CIUDAD DE ALMERIA-04006
Barrio	DIEZMO
Entidad de Población	ALMERIA
Referencia Catastral	9480801WF4798S0001HP
5. PROVINCIA	ALMERÍA
6. MUNICIPIO	Almería
7. ZONA DEPORTIVA	ZONAALMERIA
Zona Deportiva. Denominación PDIEDA	Aglomeración Urbana de Almería
8. AGRUPACION TERRITORIAL	NO
9. NUCLEO DE POBLACION (Solo ELAs)	NO
10. DISTRITO MUNICIPAL	CIUDAD DE ALMERIA-04006
11. BARRIO	DIEZMO
12. EMPLAZAMIENTO EN ESPACIO NATURAL PROTEGIDO.	EMPLAZAMIENTO EN ESPACIO NATURAL PROTEGIDO. Comprobar el nombre del Espacio Natural en este enlace
Indicar espacio natural protegido	
13. LICENCIA DE ACTIVIDAD	SI
14. INSTALACION INTEGRADA EN EDIFICIO MULTIFUNCIONAL	NO
Indicar Edificio Multifuncional	
15. SE REUTILIZA O ADAPTA INSTALACION PREVIA	NO
Indicar Instalación Previa	
16. OTROS DATOS	
Teléfono Fijo	950156113
Teléfono Móvil	
Fax	950156114
Web	https://blogsaverroes.juntadeandalucia.es/ceipsangabriel/
Correo electrónico	04000730.edu@juntadeandalucia.es
17. COORDENADAS GEOGRÁFICAS, EN FORMATO DECIMAL. (Según el sistema de referencia geodésico global ETRS89, HUSO 30)	Para localizar las Coordenadas Geográficas pinchar en este enlace para acceder a la aplicación TELEGEO. Si saliera una página con error, pinchar en "Volver a localizador"
Coordenada Geográfica (Latitud)	36.844.395
Coordenada Geográfica (Longitud)	-2.446.308
18. INSTALACION PLURIMUNICIPAL	NO
Indicar Municipio mas importante	
19. PUBLICAR EN INTERNET	SI
20. AÑO DE INICIO DE ACTIVIDAD	1971
21. BAJA	NO
Fecha de baja:	
Motivo:	
22. CENTRO EDUCATIVO	
Pertenece a Centro Educativo	SI
Centro Publico/Privado	CENTRO_PUBLICO
Tipo de Centro Educativo	Colegio de Educación Infantil y Primaria (CEIP)
Propiedad Centro Educativo	ADMINISTRACION_AUTONOMICA
Nivel de Enseñanza	Enseñanza Primaria de 6 a 12 años
23. NIVEL DE DOTACION	RED BASICA
24. SITUACION DE LA INSTALACION	URBANA

JUNTA DE ANDALUCIA	ANEXO I
Rev. 06	FORMULARIO DE DATOS PARA SU INCORPORACIÓN AL INVENTARIO ANDALUZ DE INSTALACIONES Y EQUIPAMIENTOS DEPORTIVOS
TABLA 1 de 2	3. DATOS GENERALES DE LA INSTALACION
	3.1 ATRIBUTOS GENERALES

25. ACCESIBILIDAD/SUPRESION DE BARRERAS ARQUITECTONICAS	SI
La instalación ha sido concebida como adaptada	NO
La instalación ha adaptado mediante reformas	SI
Persona Usuaria deportista	
Permite circulación exterior	SI
Permite circulación interior	SI
Tiene aseos adaptados (al menos uno)	SI
Tiene vestuarios adaptados (al menos uno)	SI
Persona Usuaria espectadora	
Permite circulación exterior	NO
Permite circulación interior	NO
Tiene aseos adaptados (al menos uno)	NO
26. REGIMEN DE ACCESO	Restringido a alumnos
27. USUARIOS	Escolares
28. EFICIENCIA ENERGETICA	
DISEÑO	
Bioclimático	NO
Ecoeficiente	NO
TRATAMIENTO DE RESIDUOS	SI
Previo a la recogida	NO
Separación	SI
INSTALACION PROPIA ENERGIA RENOVABLE	NO
Planta de generación propia	NO
Tipo de Generador	
GESTION DEL AGUA	NO
Superficie Regable (m2)	
Sistemas de ahorro	
CALIFICACION ENERGETICA DE EDIFICACIONES	
Tipo de Edificación 1	
Calificación Energética Edificación 1	
Tipo de Edificación 2	
Calificación Energética Edificación 2	
Tipo de Edificación 3	
Calificación Energética Edificación 3	
Tipo de Edificación 4	
Calificación Energética Edificación 4	
29. PROTECCIÓN CONTRA INCENDIOS	
Alumbrado de Emergencia	SI
Bocas de Incendios Equipadas	SI
Extintores Portátiles	SI
Detección	SI
30. PROPIEDAD	PROPIEDAD_PUBLICA
Nombre del propietario	CONSEJERÍA DE EDUCACIÓN Y DEPORTE-JUNTA DE ANDALUCÍA
Propiedad Publica	ADMINISTRACION_AUTONOMICA
Administración General del Estado	
Administración Autonómica (Educativo)	CC.AA
Administración Autonómica	
Administración Local (Educativo)	
Administración Local	
Propiedad Privada	
Educativos	
Deportivos Asociativos	
Deportivos Empresas	
No Deportivos	
31. GESTIÓN	PROPIEDAD_PUBLICA
El gestor de la instalación es el mismo que el propietario	SI
Nombre del Gestor	CONSEJERÍA DE EDUCACIÓN Y DEPORTE-JUNTA DE ANDALUCÍA
Gestión Publica	ADMINISTRACION_AUTONOMICA_EDUCATIVO
Administración General del Estado	
Administración Autonómica (Educativo)	CC.AA
Administración Autonómica	
Administración Local (Educativo)	
Administración Local	

JUNTA DE ANDALUCIA	ANEXO I
Rev. 06	FORMULARIO DE DATOS PARA SU INCORPORACIÓN AL INVENTARIO ANDALUZ DE INSTALACIONES Y EQUIPAMIENTOS DEPORTIVOS
TABLA 1 de 2	3. DATOS GENERALES DE LA INSTALACION
	3.1 ATRIBUTOS GENERALES
Gestión Privada	
Educativos	
Deportivos Asociativos	
Deportivos Empresas	
No Deportivos	
32. OBSERVACIONES	

JUNTA DE ANDALUCIA	ANEXO I
Rev. 06	FORMULARIO DE DATOS PARA SU INCORPORACIÓN AL INVENTARIO ANDALUZ DE INSTALACIONES Y EQUIPAMIENTOS DEPORTIVOS
TABLA 1 de 2	3. DATOS GENERALES DE LA INSTALACION
	3.1 ATRIBUTOS GENERALES

CONSULTAR SITUACIÓN EN IAIED	Enlace para consulta de la situación en que se encuentra la instalación deportiva en el IAIED
-------------------------------------	---------------------------------------------------------------------------------------------------------------

1. CODIGO IEDA	8613
2. NOMBRE OFICIAL DE LA INSTALACION	CEIP SAN INDALECIO
2. NOMBRE COMUN DE LA INSTALACION	COLEGIO SAN INDALECIO
Numero de Espacios Deportivos	2
Numero de Espacios Complementarios	3
3. COMPLEJO POLIDEPORTIVO	NO
Nombre del Complejo	
4. DIRECCIÓN	Comprobar dirección en este enlace: http://www.callejorodeandalucia.es/
Tipo de vía	CALLE
Nombre de vía	DE LA MAR DE LA CAÑADA
Numero	S/N
Calificador de Numero (Letra)	
Código Postal	4120
Complemento de Domicilio (Organización, residencial, ...)	
kilometro de vía	
Distrito Municipal	LA CAÑADA-04120
Barrio	LA CAÑADA DE SAN URBANO
Entidad de Población	LA CAÑADA DE SAN URBANO
Referencia Catastral	3272002WF5737S0001ZR
5. PROVINCIA	ALMERÍA
6. MUNICIPIO	Almería
7. ZONA DEPORTIVA	ZONAALMERIA
Zona Deportiva. Denominación PDIEDA	Aglomeración Urbana de Almería
8. AGRUPACION TERRITORIAL	NO
9. NUCLEO DE POBLACION (Solo ELAs)	NO
10. DISTRITO MUNICIPAL	LA CAÑADA-04120
11. BARRIO	LA CAÑADA DE SAN URBANO
12. EMPLAZAMIENTO EN ESPACIO NATURAL PROTEGIDO.	EMPLAZAMIENTO EN ESPACIO NATURAL PROTEGIDO. Comprobar el nombre del Espacio Natural en este enlace
Indicar espacio natural protegido	
13. LICENCIA DE ACTIVIDAD	SI
14. INSTALACION INTEGRADA EN EDIFICIO MULTIFUNCIONAL	NO
Indicar Edificio Multifuncional	
15. SE REUTILIZA O ADAPTA INSTALACION PREVIA	NO
Indicar Instalación Previa	
16. OTROS DATOS	
Teléfono Fijo	950 15 64 28
Teléfono Móvil	
Fax	950156430
Web	https://ceipsanindalecio.wixsite.com/colegio
Correo electrónico	04001357.edu@juntadeandalucia.es
17. COORDENADAS GEOGRÁFICAS, EN FORMATO DECIMAL. (Según el sistema de referencia geodésico global ETRS89, HUSO 30)	Para localizar las Coordenadas Geográficas pinchar en este enlace para acceder a la aplicación TELEGEO. Si saliera una página con error, pinchar en "Volver a localizador"
Coordenada Geográfica (Latitud)	36.837.675
Coordenada Geográfica (Longitud)	-2.405.172
18. INSTALACION PLURIMUNICIPAL	NO
Indicar Municipio mas importante	
19. PUBLICAR EN INTERNET	SI
20. AÑO DE INICIO DE ACTIVIDAD	1975
21. BAJA	NO
Fecha de baja:	
Motivo:	
22. CENTRO EDUCATIVO	
Pertenece a Centro Educativo	SI
Centro Publico/Privado	CENTRO_PUBLICO
Tipo de Centro Educativo	Colegio de Educación Infantil y Primaria (CEIP)
Propiedad Centro Educativo	ADMINISTRACION_AUTONOMICA
Nivel de Enseñanza	Enseñanza Primaria de 6 a 12 años
23. NIVEL DE DOTACION	RED BASICA
24. SITUACION DE LA INSTALACION	URBANA

JUNTA DE ANDALUCIA	ANEXO I
Rev. 06	FORMULARIO DE DATOS PARA SU INCORPORACIÓN AL INVENTARIO ANDALUZ DE INSTALACIONES Y EQUIPAMIENTOS DEPORTIVOS
TABLA 1 de 2	3. DATOS GENERALES DE LA INSTALACION
	3.1 ATRIBUTOS GENERALES

25. ACCESIBILIDAD/SUPRESION DE BARRERAS ARQUITECTONICAS	SI
La instalación ha sido concebida como adaptada	NO
La instalación ha adaptado mediante reformas	SI
Persona Usuaria deportista	
Permite circulación exterior	SI
Permite circulación interior	SI
Tiene aseos adaptados (al menos uno)	SI
Tiene vestuarios adaptados (al menos uno)	SI
Persona Usuaria espectadora	
Permite circulación exterior	NO
Permite circulación interior	NO
Tiene aseos adaptados (al menos uno)	NO
26. REGIMEN DE ACCESO	Restringido a alumnos
27. USUARIOS	Escolares
28. EFICIENCIA ENERGETICA	
DISEÑO	
Bioclimático	NO
Ecoeficiente	NO
TRATAMIENTO DE RESIDUOS	SI
Previo a la recogida	NO
Separación	SI
INSTALACION PROPIA ENERGIA RENOVABLE	NO
Planta de generación propia	NO
Tipo de Generador	
GESTION DEL AGUA	NO
Superficie Regable (m2)	
Sistemas de ahorro	
CALIFICACION ENERGETICA DE EDIFICACIONES	
Tipo de Edificación 1	
Calificación Energética Edificación 1	
Tipo de Edificación 2	
Calificación Energética Edificación 2	
Tipo de Edificación 3	
Calificación Energética Edificación 3	
Tipo de Edificación 4	
Calificación Energética Edificación 4	
29. PROTECCIÓN CONTRA INCENDIOS	
Alumbrado de Emergencia	SI
Bocas de Incendios Equipadas	SI
Extintores Portátiles	SI
Detección	SI
30. PROPIEDAD	PROPIEDAD_PUBLICA
Nombre del propietario	CONSEJERÍA DE EDUCACIÓN Y DEPORTE-JUNTA DE ANDALUCÍA
Propiedad Publica	ADMINISTRACION_AUTONOMICA
Administración General del Estado	
Administración Autonómica (Educativo)	CC.AA
Administración Autonómica	
Administración Local (Educativo)	
Administración Local	
Propiedad Privada	
Educativos	
Deportivos Asociativos	
Deportivos Empresas	
No Deportivos	
31. GESTIÓN	PROPIEDAD_PUBLICA
El gestor de la instalación es el mismo que el propietario	SI
Nombre del Gestor	CONSEJERÍA DE EDUCACIÓN Y DEPORTE-JUNTA DE ANDALUCÍA
Gestión Publica	ADMINISTRACION_AUTONOMICA_EDUCATIVO
Administración General del Estado	
Administración Autonómica (Educativo)	CC.AA
Administración Autonómica	
Administración Local (Educativo)	
Administración Local	

JUNTA DE ANDALUCIA	ANEXO I
Rev. 06	FORMULARIO DE DATOS PARA SU INCORPORACIÓN AL INVENTARIO ANDALUZ DE INSTALACIONES Y EQUIPAMIENTOS DEPORTIVOS
TABLA 1 de 2	3. DATOS GENERALES DE LA INSTALACION
	3.1 ATRIBUTOS GENERALES
Gestión Privada	
Educativos	
Deportivos Asociativos	
Deportivos Empresas	
No Deportivos	
32. OBSERVACIONES	

JUNTA DE ANDALUCIA	ANEXO I
Rev. 06	FORMULARIO DE DATOS PARA SU INCORPORACIÓN AL INVENTARIO ANDALUZ DE INSTALACIONES Y EQUIPAMIENTOS DEPORTIVOS
TABLA 1 de 2	3. DATOS GENERALES DE LA INSTALACION
	3.1 ATRIBUTOS GENERALES

CONSULTAR SITUACIÓN EN IAIED	Enlace para consulta de la situación en que se encuentra la instalación deportiva en el IAIED
-------------------------------------	---------------------------------------------------------------------------------------------------------------

1. CODIGO IEDA	8887
2. NOMBRE OFICIAL DE LA INSTALACION	CEIP SAN LUIS
2. NOMBRE COMUN DE LA INSTALACION	COLEGIO SAN LUIS
Numero de Espacios Deportivos	5
Numero de Espacios Complementarios	3
3. COMPLEJO POLIDEPORTIVO	NO
Nombre del Complejo	
4. DIRECCIÓN	Comprobar dirección en este enlace: http://www.callejerodeandalucia.es/
Tipo de vía	CALLE
Nombre de vía	DE LOS COLEGIOS
Numero	12
Calificador de Numero (Letra)	
Código Postal	4009
Complemento de Domicilio (Organización, residencial, ...)	
kilometro de vía	
Distrito Municipal	CIUDAD DE ALMERIA-04009
Barrio	SAN LUIS
Entidad de Población	ALMERIA
Referencia Catastral	9985221WF4798N0001AW
5. PROVINCIA	ALMERÍA
6. MUNICIPIO	Almería
7. ZONA DEPORTIVA	ZONAALMERIA
Zona Deportiva. Denominación PDIEDA	Aglomeración Urbana de Almería
8. AGRUPACION TERRITORIAL	NO
9. NUCLEO DE POBLACION (Solo ELAs)	NO
10. DISTRITO MUNICIPAL	CIUDAD DE ALMERIA-04009
11. BARRIO	SAN LUIS
12. EMPLAZAMIENTO EN ESPACIO NATURAL PROTEGIDO.	EMPLAZAMIENTO EN ESPACIO NATURAL PROTEGIDO. Comprobar el nombre del Espacio Natural en este enlace
Indicar espacio natural protegido	
13. LICENCIA DE ACTIVIDAD	SI
14. INSTALACION INTEGRADA EN EDIFICIO MULTIFUNCIONAL	NO
Indicar Edificio Multifuncional	
15. SE REUTILIZA O ADAPTA INSTALACION PREVIA	NO
Indicar Instalación Previa	
16. OTROS DATOS	
Teléfono Fijo	950 15 61 78
Teléfono Móvil	
Fax	950 15 61 77
Web	http://www.juntadeandalucia.es/averroes/centros-tic/04004671/helvia/sitio/
Correo electrónico	04004671.edu@juntadeandalucia.es
17. COORDENADAS GEOGRÁFICAS, EN FORMATO DECIMAL. (Según el sistema de referencia geodésico global ETRS89, HUSO 30)	Para localizar las Coordenadas Geográficas pinchar en este enlace para acceder a la aplicación TELEGEO. Si saliera una página con error, pinchar en "Volver a localizador"
Coordenada Geográfica (Latitud)	36.849.370
Coordenada Geográfica (Longitud)	-2.442.323
18. INSTALACION PLURIMUNICIPAL	NO
Indicar Municipio mas importante	
19. PUBLICAR EN INTERNET	SI
20. AÑO DE INICIO DE ACTIVIDAD	1950
21. BAJA	NO
Fecha de baja:	
Motivo:	
22. CENTRO EDUCATIVO	
Pertenece a Centro Educativo	SI
Centro Publico/Privado	CENTRO_PUBLICO
Tipo de Centro Educativo	Colegio de Educación Infantil y Primaria (CEIP)
Propiedad Centro Educativo	ADMINISTRACION_AUTONOMICA
Nivel de Enseñanza	Enseñanza Primaria de 6 a 12 años
23. NIVEL DE DOTACION	RED BASICA
24. SITUACION DE LA INSTALACION	URBANA

JUNTA DE ANDALUCIA	ANEXO I
Rev. 06	FORMULARIO DE DATOS PARA SU INCORPORACIÓN AL INVENTARIO ANDALUZ DE INSTALACIONES Y EQUIPAMIENTOS DEPORTIVOS
TABLA 1 de 2	3. DATOS GENERALES DE LA INSTALACION
	3.1 ATRIBUTOS GENERALES

25. ACCESIBILIDAD/SUPRESION DE BARRERAS ARQUITECTONICAS	SI
La instalación ha sido concebida como adaptada	NO
La instalación ha adaptado mediante reformas	SI
Persona Usuaría deportista	
Permite circulación exterior	SI
Permite circulación interior	SI
Tiene aseos adaptados (al menos uno)	SI
Tiene vestuarios adaptados (al menos uno)	SI
Persona Usuaría espectadora	
Permite circulación exterior	NO
Permite circulación interior	NO
Tiene aseos adaptados (al menos uno)	NO
26. REGIMEN DE ACCESO	Restringido a alumnos
27. USUARIOS	Escolares
28. EFICIENCIA ENERGETICA	
DISEÑO	
Bioclimático	NO
Ecoeficiente	NO
TRATAMIENTO DE RESIDUOS	SI
Previo a la recogida	NO
Separación	SI
INSTALACION PROPIA ENERGIA RENOVABLE	NO
Planta de generación propia	
Tipo de Generador	
GESTION DEL AGUA	NO
Superficie Regable (m2)	
Sistemas de ahorro	
CALIFICACION ENERGETICA DE EDIFICACIONES	
Tipo de Edificación 1	
Calificación Energética Edificación 1	
Tipo de Edificación 2	
Calificación Energética Edificación 2	
Tipo de Edificación 3	
Calificación Energética Edificación 3	
Tipo de Edificación 4	
Calificación Energética Edificación 4	
29. PROTECCIÓN CONTRA INCENDIOS	
Alumbrado de Emergencia	SI
Bocas de Incendios Equipadas	SI
Extintores Portátiles	SI
Detección	SI
30. PROPIEDAD	PROPIEDAD_PUBLICA
Nombre del propietario	CONSEJERÍA DE EDUCACIÓN Y DEPORTE-JUNTA DE ANDALUCÍA
Propiedad Publica	ADMINISTRACION_AUTONOMICA
Administración General del Estado	
Administración Autonómica (Educativo)	CC.AA
Administración Autonómica	
Administración Local (Educativo)	
Administración Local	
Propiedad Privada	
Educativos	
Deportivos Asociativos	
Deportivos Empresas	
No Deportivos	
31. GESTIÓN	PROPIEDAD_PUBLICA
El gestor de la instalación es el mismo que el propietario	SI
Nombre del Gestor	CONSEJERÍA DE EDUCACIÓN Y DEPORTE-JUNTA DE ANDALUCÍA
Gestión Publica	ADMINISTRACION_AUTONOMICA_EDUCATIVO
Administración General del Estado	
Administración Autonómica (Educativo)	CC.AA
Administración Autonómica	
Administración Local (Educativo)	
Administración Local	

JUNTA DE ANDALUCIA	ANEXO I
Rev. 06	FORMULARIO DE DATOS PARA SU INCORPORACIÓN AL INVENTARIO ANDALUZ DE INSTALACIONES Y EQUIPAMIENTOS DEPORTIVOS
TABLA 1 de 2	3. DATOS GENERALES DE LA INSTALACION
	3.1 ATRIBUTOS GENERALES
Gestión Privada	
Educativos	
Deportivos Asociativos	
Deportivos Empresas	
No Deportivos	
32. OBSERVACIONES	

JUNTA DE ANDALUCIA	ANEXO I
Rev. 06	FORMULARIO DE DATOS PARA SU INCORPORACIÓN AL INVENTARIO ANDALUZ DE INSTALACIONES Y EQUIPAMIENTOS DEPORTIVOS
TABLA 1 de 2	3. DATOS GENERALES DE LA INSTALACION
	3.1 ATRIBUTOS GENERALES

CONSULTAR SITUACIÓN EN IAIED	Enlace para consulta de la situación en que se encuentra la instalación deportiva en el IAIED
-------------------------------------	---------------------------------------------------------------------------------------------------------------

1. CODIGO IEDA	7928
2. NOMBRE OFICIAL DE LA INSTALACION	CEIP SAN VALENTÍN
2. NOMBRE COMUN DE LA INSTALACION	COLEGIO SAN VALENTÍN
Numero de Espacios Deportivos	2
Numero de Espacios Complementarios	3
3. COMPLEJO POLIDEPORTIVO	NO
Nombre del Complejo	
4. DIRECCIÓN	Comprobar dirección en este enlace: http://www.callejerodeandalucia.es/
Tipo de vía	CALLE
Nombre de vía	BURGOS
Numero	45
Calificador de Numero (Letra)	
Código Postal	4007
Complemento de Domicilio (Organización, residencial, ...)	
kilometro de vía	
Distrito Municipal	CIUDAD DE ALMERIA-04007
Barrio	TAGARETE-500 VIVIENDAS
Entidad de Población	ALMERIA
Referencia Catastral	9267101WF4796N0001GF
5. PROVINCIA	ALMERÍA
6. MUNICIPIO	Almería
7. ZONA DEPORTIVA	ZONAALMERIA
Zona Deportiva. Denominación PDIEDA	Aglomeración Urbana de Almería
8. AGRUPACION TERRITORIAL	NO
9. NUCLEO DE POBLACION (Solo ELAs)	NO
10. DISTRITO MUNICIPAL	CIUDAD DE ALMERIA-04007
11. BARRIO	TAGARETE-500 VIVIENDAS
12. EMPLAZAMIENTO EN ESPACIO NATURAL PROTEGIDO.	EMPLAZAMIENTO EN ESPACIO NATURAL PROTEGIDO. Comprobar el nombre del Espacio Natural en este enlace
Indicar espacio natural protegido	
13. LICENCIA DE ACTIVIDAD	SI
14. INSTALACION INTEGRADA EN EDIFICIO MULTIFUNCIONAL	NO
Indicar Edificio Multifuncional	
15. SE REUTILIZA O ADAPTA INSTALACION PREVIA	NO
Indicar Instalación Previa	
16. OTROS DATOS	
Teléfono Fijo	950 15 61 24
Teléfono Móvil	
Fax	950 156 123
Web	
Correo electrónico	ceipsanvalentin@gmail.com
17. COORDENADAS GEOGRÁFICAS, EN FORMATO DECIMAL. (Según el sistema de referencia geodésico global ETRS89, HUSO 30)	Para localizar las Coordenadas Geográficas pinchar en este enlace para acceder a la aplicación TELEGEO. Si saliera una página con error, pinchar en "Volver a localizador"
Coordenada Geográfica (Latitud)	36.833.604
Coordenada Geográfica (Longitud)	-2.449.393
18. INSTALACION PLURIMUNICIPAL	NO
Indicar Municipio mas importante	
19. PUBLICAR EN INTERNET	SI
20. AÑO DE INICIO DE ACTIVIDAD	1960
21. BAJA	NO
Fecha de baja:	
Motivo:	
22. CENTRO EDUCATIVO	
Pertenece a Centro Educativo	SI
Centro Publico/Privado	CENTRO_PUBLICO
Tipo de Centro Educativo	Colegio de Educación Infantil y Primaria (CEIP)
Propiedad Centro Educativo	ADMINISTRACION_AUTONOMICA
Nivel de Enseñanza	Enseñanza Primaria de 6 a 12 años
23. NIVEL DE DOTACION	RED BASICA
24. SITUACION DE LA INSTALACION	URBANA

JUNTA DE ANDALUCIA	ANEXO I
Rev. 06	FORMULARIO DE DATOS PARA SU INCORPORACIÓN AL INVENTARIO ANDALUZ DE INSTALACIONES Y EQUIPAMIENTOS DEPORTIVOS
TABLA 1 de 2	3. DATOS GENERALES DE LA INSTALACION
	3.1 ATRIBUTOS GENERALES

25. ACCESIBILIDAD/SUPRESION DE BARRERAS ARQUITECTONICAS	SI
La instalación ha sido concebida como adaptada	NO
La instalación ha adaptado mediante reformas	SI
Persona Usuaria deportista	
Permite circulación exterior	SI
Permite circulación interior	SI
Tiene aseos adaptados (al menos uno)	SI
Tiene vestuarios adaptados (al menos uno)	SI
Persona Usuaria espectadora	
Permite circulación exterior	NO
Permite circulación interior	NO
Tiene aseos adaptados (al menos uno)	NO
26. REGIMEN DE ACCESO	Restringido a alumnos
27. USUARIOS	Escolares
28. EFICIENCIA ENERGETICA	
DISEÑO	
Bioclimático	NO
Ecoeficiente	NO
TRATAMIENTO DE RESIDUOS	SI
Previo a la recogida	SI
Separación	SI
INSTALACION PROPIA ENERGIA RENOVABLE	NO
Planta de generación propia	NO
Tipo de Generador	
GESTION DEL AGUA	NO
Superficie Regable (m2)	
Sistemas de ahorro	
CALIFICACION ENERGETICA DE EDIFICACIONES	
Tipo de Edificación 1	
Calificación Energética Edificación 1	
Tipo de Edificación 2	
Calificación Energética Edificación 2	
Tipo de Edificación 3	
Calificación Energética Edificación 3	
Tipo de Edificación 4	
Calificación Energética Edificación 4	
29. PROTECCIÓN CONTRA INCENDIOS	
Alumbrado de Emergencia	SI
Bocas de Incendios Equipadas	SI
Extintores Portátiles	SI
Detección	SI
30. PROPIEDAD	PROPIEDAD_PUBLICA
Nombre del propietario	CONSEJERÍA DE EDUCACIÓN Y DEPORTE-JUNTA DE ANDALUCÍA
Propiedad Publica	ADMINISTRACION_AUTONOMICA
Administración General del Estado	
Administración Autonómica (Educativo)	CC.AA
Administración Autonómica	
Administración Local (Educativo)	
Administración Local	
Propiedad Privada	
Educativos	
Deportivos Asociativos	
Deportivos Empresas	
No Deportivos	
31. GESTIÓN	PROPIEDAD_PUBLICA
El gestor de la instalación es el mismo que el propietario	SI
Nombre del Gestor	CONSEJERÍA DE EDUCACIÓN Y DEPORTE-JUNTA DE ANDALUCÍA
Gestión Publica	ADMINISTRACION_AUTONOMICA_EDUCATIVO
Administración General del Estado	
Administración Autonómica (Educativo)	CC.AA
Administración Autonómica	
Administración Local (Educativo)	
Administración Local	

JUNTA DE ANDALUCIA	ANEXO I
Rev. 06	FORMULARIO DE DATOS PARA SU INCORPORACIÓN AL INVENTARIO ANDALUZ DE INSTALACIONES Y EQUIPAMIENTOS DEPORTIVOS
TABLA 1 de 2	3. DATOS GENERALES DE LA INSTALACION
	3.1 ATRIBUTOS GENERALES
Gestión Privada	
Educativos	
Deportivos Asociativos	
Deportivos Empresas	
No Deportivos	
32. OBSERVACIONES	

JUNTA DE ANDALUCÍA	ANEXO I
Rev. 06	FORMULARIO DE DATOS PARA SU INCORPORACIÓN AL INVENTARIO ANDALUZ DE INSTALACIONES Y EQUIPAMIENTOS DEPORTIVOS
TABLA 1 de 2	3. DATOS GENERALES DE LA INSTALACION
	3.1 ATRIBUTOS GENERALES

CONSULTAR SITUACIÓN EN IAIED	Enlace para consulta de la situación en que se encuentra la instalación deportiva en el IAIED
-------------------------------------	---------------------------------------------------------------------------------------------------------------

1. CODIGO IEDA	8894
2. NOMBRE OFICIAL DE LA INSTALACION	CEIP SAN VICENTE
2. NOMBRE COMUN DE LA INSTALACION	COLEGIO SAN VICENTE
Numero de Espacios Deportivos	2
Numero de Espacios Complementarios	3
3. COMPLEJO POLIDEPORTIVO	NO
Nombre del Complejo	
4. DIRECCIÓN	Comprobar dirección en este enlace: http://www.callejerodeandalucia.es/
Tipo de vía	CALLE
Nombre de vía	BARRIADA DE SAN VICENTE
Numero	32
Calificador de Numero (Letra)	
Código Postal	4130
Complemento de Domicilio (Organización, residencial, ...)	
kilometro de vía	
Distrito Municipal	EL ALQUIÁN-04130
Barrio	EL ALQUIÁN
Entidad de Población	EL ALQUIÁN
Referencia Catastral	
5. PROVINCIA	ALMERÍA
6. MUNICIPIO	Almería
7. ZONA DEPORTIVA	ZONAALMERIA
Zona Deportiva. Denominación PDIEDA	Aglomeración Urbana de Almería
8. AGRUPACION TERRITORIAL	NO
9. NUCLEO DE POBLACION (Solo ELAs)	NO
10. DISTRITO MUNICIPAL	EL ALQUIÁN-04130
11. BARRIO	EL ALQUIÁN
12. EMPLAZAMIENTO EN ESPACIO NATURAL PROTEGIDO.	EMPLAZAMIENTO EN ESPACIO NATURAL PROTEGIDO. Comprobar el nombre del Espacio Natural en este enlace
Indicar espacio natural protegido	
13. LICENCIA DE ACTIVIDAD	SI
14. INSTALACION INTEGRADA EN EDIFICIO MULTIFUNCIONAL	NO
Indicar Edificio Multifuncional	
15. SE REUTILIZA O ADAPTA INSTALACION PREVIA	NO
Indicar Instalación Previa	
16. OTROS DATOS	
Teléfono Fijo	950 15 65 37
Teléfono Móvil	
Fax	
Web	https://blogsaverroes.juntadeandalucia.es/educasanvicente/
Correo electrónico	innovacion.ced@juntadeandalucia.es
17. COORDENADAS GEOGRÁFICAS, EN FORMATO DECIMAL. (Según el sistema de referencia geodésico global ETRS89, HUSO 30)	Para localizar las Coordenadas Geográficas pinchar en este enlace para acceder a la aplicación TELEGEO. Si saliera una página con error, pinchar en "Volver a localizador"
Coordenada Geográfica (Latitud)	36.860.288
Coordenada Geográfica (Longitud)	-2.369.263
18. INSTALACION PLURIMUNICIPAL	NO
Indicar Municipio mas importante	
19. PUBLICAR EN INTERNET	SI
20. AÑO DE INICIO DE ACTIVIDAD	
21. BAJA	NO
Fecha de baja:	
Motivo:	
22. CENTRO EDUCATIVO	
Pertenece a Centro Educativo	SI
Centro Publico/Privado	CENTRO_PUBLICO
Tipo de Centro Educativo	Colegio de Educación Infantil y Primaria (CEIP)
Propiedad Centro Educativo	ADMINISTRACION_AUTONOMICA
Nivel de Enseñanza	Enseñanza Primaria de 6 a 12 años
23. NIVEL DE DOTACION	RED BASICA
24. SITUACION DE LA INSTALACION	PERIFERICA

JUNTA DE ANDALUCIA	ANEXO I
Rev. 06	FORMULARIO DE DATOS PARA SU INCORPORACIÓN AL INVENTARIO ANDALUZ DE INSTALACIONES Y EQUIPAMIENTOS DEPORTIVOS
TABLA 1 de 2	3. DATOS GENERALES DE LA INSTALACION
	3.1 ATRIBUTOS GENERALES

25. ACCESIBILIDAD/SUPRESION DE BARRERAS ARQUITECTONICAS	SI
La instalación ha sido concebida como adaptada	NO
La instalación ha adaptado mediante reformas	SI
Persona Usuaria deportista	
Permite circulación exterior	SI
Permite circulación interior	SI
Tiene aseos adaptados (al menos uno)	SI
Tiene vestuarios adaptados (al menos uno)	SI
Persona Usuaria espectadora	
Permite circulación exterior	NO
Permite circulación interior	NO
Tiene aseos adaptados (al menos uno)	NO
26. REGIMEN DE ACCESO	Restringido a alumnos
27. USUARIOS	Escolares
28. EFICIENCIA ENERGETICA	
DISEÑO	
Bioclimático	NO
Ecoeficiente	NO
TRATAMIENTO DE RESIDUOS	SI
Previo a la recogida	NO
Separación	SI
INSTALACION PROPIA ENERGIA RENOVABLE	NO
Planta de generación propia	
Tipo de Generador	
GESTION DEL AGUA	NO
Superficie Regable (m2)	
Sistemas de ahorro	
CALIFICACION ENERGETICA DE EDIFICACIONES	
Tipo de Edificación 1	
Calificación Energética Edificación 1	
Tipo de Edificación 2	
Calificación Energética Edificación 2	
Tipo de Edificación 3	
Calificación Energética Edificación 3	
Tipo de Edificación 4	
Calificación Energética Edificación 4	
29. PROTECCIÓN CONTRA INCENDIOS	
Alumbrado de Emergencia	SI
Bocas de Incendios Equipadas	SI
Extintores Portátiles	SI
Detección	SI
30. PROPIEDAD	PROPIEDAD_PUBLICA
Nombre del propietario	CONSEJERÍA DE EDUCACIÓN Y DEPORTE-JUNTA DE ANDALUCÍA
Propiedad Publica	ADMINISTRACION_AUTONOMICA
Administración General del Estado	
Administración Autonómica (Educativo)	CC.AA
Administración Autonómica	
Administración Local (Educativo)	
Administración Local	
Propiedad Privada	
Educativos	
Deportivos Asociativos	
Deportivos Empresas	
No Deportivos	
31. GESTIÓN	PROPIEDAD_PUBLICA
El gestor de la instalación es el mismo que el propietario	SI
Nombre del Gestor	CONSEJERÍA DE EDUCACIÓN Y DEPORTE-JUNTA DE ANDALUCÍA
Gestión Publica	ADMINISTRACION_AUTONOMICA_EDUCATIVO
Administración General del Estado	
Administración Autonómica (Educativo)	CC.AA
Administración Autonómica	
Administración Local (Educativo)	
Administración Local	

JUNTA DE ANDALUCIA	ANEXO I
Rev. 06	FORMULARIO DE DATOS PARA SU INCORPORACIÓN AL INVENTARIO ANDALUZ DE INSTALACIONES Y EQUIPAMIENTOS DEPORTIVOS
TABLA 1 de 2	3. DATOS GENERALES DE LA INSTALACION
	3.1 ATRIBUTOS GENERALES
Gestión Privada	
Educativos	
Deportivos Asociativos	
Deportivos Empresas	
No Deportivos	
32. OBSERVACIONES	

JUNTA DE ANDALUCIA	ANEXO I
Rev. 06	FORMULARIO DE DATOS PARA SU INCORPORACIÓN AL INVENTARIO ANDALUZ DE INSTALACIONES Y EQUIPAMIENTOS DEPORTIVOS
TABLA 1 de 2	3. DATOS GENERALES DE LA INSTALACION
	3.1 ATRIBUTOS GENERALES

CONSULTAR SITUACIÓN EN IAIED	Enlace para consulta de la situación en que se encuentra la instalación deportiva en el IAIED
-------------------------------------	---------------------------------------------------------------------------------------------------------------

1. CODIGO IEDA	8885
2. NOMBRE OFICIAL DE LA INSTALACION	CEIP SANTA ISABEL
2. NOMBRE COMUN DE LA INSTALACION	COLEGIO SANTA ISABEL
Numero de Espacios Deportivos	3
Numero de Espacios Complementarios	3
3. COMPLEJO POLIDEPORTIVO	NO
Nombre del Complejo	
4. DIRECCIÓN	Comprobar dirección en este enlace: http://www.callejerodeandalucia.es/
Tipo de vía	CAMINO
Nombre de vía	LA MOLINETA
Numero	2
Calificador de Numero (Letra)	
Código Postal	4008
Complemento de Domicilio (Organización, residencial, ...)	
kilometro de vía	
Distrito Municipal	CIUDAD DE ALMERIA-04008
Barrio	LOS ÁNGELES
Entidad de Población	ALMERIA
Referencia Catastral	8188001WF4788N0002DX
5. PROVINCIA	ALMERÍA
6. MUNICIPIO	Almería
7. ZONA DEPORTIVA	ZONAALMERIA
Zona Deportiva. Denominación PDIEDA	Aglomeración Urbana de Almería
8. AGRUPACION TERRITORIAL	NO
9. NUCLEO DE POBLACION (Solo ELAs)	NO
10. DISTRITO MUNICIPAL	CIUDAD DE ALMERIA-04002
11. BARRIO	LOS ÁNGELES
12. EMPLAZAMIENTO EN ESPACIO NATURAL PROTEGIDO.	EMPLAZAMIENTO EN ESPACIO NATURAL PROTEGIDO. Comprobar el nombre del Espacio Natural en este enlace
Indicar espacio natural protegido	
13. LICENCIA DE ACTIVIDAD	SI
14. INSTALACION INTEGRADA EN EDIFICIO MULTIFUNCIONAL	NO
Indicar Edificio Multifuncional	
15. SE REUTILIZA O ADAPTA INSTALACION PREVIA	NO
Indicar Instalación Previa	
16. OTROS DATOS	
Teléfono Fijo	950 156 184
Teléfono Móvil	
Fax	950 156 186
Web	https://blogsaverroes.juntadeandalucia.es/ceipsantaisabel/
Correo electrónico	04004747.edu@juntadeandalucia.es
17. COORDENADAS GEOGRÁFICAS, EN FORMATO DECIMAL. (Según el sistema de referencia geodésico global ETRS89, HUSO 30)	Para localizar las Coordenadas Geográficas pinchar en este enlace para acceder a la aplicación TELEGEO. Si saliera una página con error, pinchar en "Volver a localizador"
Coordenada Geográfica (Latitud)	36.852.311
Coordenada Geográfica (Longitud)	-2.462.015
18. INSTALACION PLURIMUNICIPAL	NO
Indicar Municipio mas importante	
19. PUBLICAR EN INTERNET	SI
20. AÑO DE INICIO DE ACTIVIDAD	2000
21. BAJA	NO
Fecha de baja:	
Motivo:	
22. CENTRO EDUCATIVO	
Pertenece a Centro Educativo	SI
Centro Publico/Privado	CENTRO_PUBLICO
Tipo de Centro Educativo	Colegio de Educación Infantil y Primaria (CEIP)
Propiedad Centro Educativo	ADMINISTRACION_AUTONOMICA
Nivel de Enseñanza	Enseñanza Primaria de 6 a 12 años
23. NIVEL DE DOTACION	RED BASICA
24. SITUACION DE LA INSTALACION	URBANA

JUNTA DE ANDALUCIA	ANEXO I
Rev. 06	FORMULARIO DE DATOS PARA SU INCORPORACIÓN AL INVENTARIO ANDALUZ DE INSTALACIONES Y EQUIPAMIENTOS DEPORTIVOS
TABLA 1 de 2	3. DATOS GENERALES DE LA INSTALACION
	3.1 ATRIBUTOS GENERALES

25. ACCESIBILIDAD/SUPRESION DE BARRERAS ARQUITECTONICAS	SI
La instalación ha sido concebida como adaptada	NO
La instalación ha adaptado mediante reformas	SI
Persona Usuaria deportista	
Permite circulación exterior	SI
Permite circulación interior	SI
Tiene aseos adaptados (al menos uno)	SI
Tiene vestuarios adaptados (al menos uno)	SI
Persona Usuaria espectadora	
Permite circulación exterior	NO
Permite circulación interior	NO
Tiene aseos adaptados (al menos uno)	NO
26. REGIMEN DE ACCESO	Restringido a alumnos
27. USUARIOS	Escolares
28. EFICIENCIA ENERGETICA	
DISEÑO	
Bioclimático	NO
Ecoeficiente	NO
TRATAMIENTO DE RESIDUOS	SI
Previo a la recogida	NO
Separación	SI
INSTALACION PROPIA ENERGIA RENOVABLE	NO
Planta de generación propia	
Tipo de Generador	
GESTION DEL AGUA	NO
Superficie Regable (m2)	
Sistemas de ahorro	
CALIFICACION ENERGETICA DE EDIFICACIONES	
Tipo de Edificación 1	
Calificación Energética Edificación 1	
Tipo de Edificación 2	
Calificación Energética Edificación 2	
Tipo de Edificación 3	
Calificación Energética Edificación 3	
Tipo de Edificación 4	
Calificación Energética Edificación 4	
29. PROTECCIÓN CONTRA INCENDIOS	
Alumbrado de Emergencia	SI
Bocas de Incendios Equipadas	SI
Extintores Portátiles	SI
Detección	SI
30. PROPIEDAD	PROPIEDAD_PUBLICA
Nombre del propietario	CONSEJERÍA DE EDUCACIÓN Y DEPORTE-JUNTA DE ANDALUCÍA
Propiedad Publica	ADMINISTRACION_AUTONOMICA
Administración General del Estado	
Administración Autonómica (Educativo)	CC.AA
Administración Autonómica	
Administración Local (Educativo)	
Administración Local	
Propiedad Privada	
Educativos	
Deportivos Asociativos	
Deportivos Empresas	
No Deportivos	
31. GESTIÓN	PROPIEDAD_PUBLICA
El gestor de la instalación es el mismo que el propietario	SI
Nombre del Gestor	CONSEJERÍA DE EDUCACIÓN Y DEPORTE-JUNTA DE ANDALUCÍA
Gestión Publica	ADMINISTRACION_AUTONOMICA_EDUCATIVO
Administración General del Estado	
Administración Autonómica (Educativo)	CC.AA
Administración Autonómica	
Administración Local (Educativo)	
Administración Local	

JUNTA DE ANDALUCIA	ANEXO I
Rev. 06	FORMULARIO DE DATOS PARA SU INCORPORACIÓN AL INVENTARIO ANDALUZ DE INSTALACIONES Y EQUIPAMIENTOS DEPORTIVOS
TABLA 1 de 2	3. DATOS GENERALES DE LA INSTALACION
	3.1 ATRIBUTOS GENERALES
Gestión Privada	
Educativos	
Deportivos Asociativos	
Deportivos Empresas	
No Deportivos	
32. OBSERVACIONES	

JUNTA DE ANDALUCIA	ANEXO I
Rev. 06	FORMULARIO DE DATOS PARA SU INCORPORACIÓN AL INVENTARIO ANDALUZ DE INSTALACIONES Y EQUIPAMIENTOS DEPORTIVOS
TABLA 1 de 2	3. DATOS GENERALES DE LA INSTALACION
	3.1 ATRIBUTOS GENERALES

CONSULTAR SITUACIÓN EN IAIED	Enlace para consulta de la situación en que se encuentra la instalación deportiva en el IAIED
-------------------------------------	---------------------------------------------------------------------------------------------------------------

1. CODIGO IEDA	
2. NOMBRE OFICIAL DE LA INSTALACION	CEIP TORREMAR
2. NOMBRE COMUN DE LA INSTALACION	COLEGIO TORREMAR
Numero de Espacios Deportivos	1
Numero de Espacios Complementarios	0
3. COMPLEJO POLIDEPORTIVO	NO
Nombre del Complejo	
4. DIRECCIÓN	Comprobar dirección en este enlace: http://www.callejerodeandalucia.es/
Tipo de vía	PASEO
Nombre de vía	DEL TOYO
Numero	225
Calificador de Numero (Letra)	
Código Postal	4131
Complemento de Domicilio (Organización, residencial, ...)	
kilometro de vía	
Distrito Municipal	RETAMAR-04131
Barrio	RETAMAR-EL TOYO
Entidad de Población	RETAMAR
Referencia Catastral	1975602WF6717N0001QM
5. PROVINCIA	ALMERÍA
6. MUNICIPIO	Almería
7. ZONA DEPORTIVA	ZONAALMERIA
Zona Deportiva. Denominación PDIEDA	Aglomeración Urbana de Almería
8. AGRUPACION TERRITORIAL	NO
9. NUCLEO DE POBLACION (Solo ELAs)	NO
10. DISTRITO MUNICIPAL	RETAMAR-04131
11. BARRIO	RETAMAR-EL TOYO
12. EMPLAZAMIENTO EN ESPACIO NATURAL PROTEGIDO.	EMPLAZAMIENTO EN ESPACIO NATURAL PROTEGIDO. Comprobar el nombre del Espacio Natural en este enlace
Indicar espacio natural protegido	
13. LICENCIA DE ACTIVIDAD	SI
14. INSTALACION INTEGRADA EN EDIFICIO MULTIFUNCIONAL	NO
Indicar Edificio Multifuncional	
15. SE REUTILIZA O ADAPTA INSTALACION PREVIA	NO
Indicar Instalación Previa	
16. OTROS DATOS	
Teléfono Fijo	950 15 66 27
Teléfono Móvil	
Fax	950156630
Web	http://www.juntadeandalucia.es/averroes/centros-tic/04004462/helvia/sitio/
Correo electrónico	
17. COORDENADAS GEOGRÁFICAS, EN FORMATO DECIMAL. (Según el sistema de referencia geodésico global ETRS89, HUSO 30)	Para localizar las Coordenadas Geográficas pinchar en este enlace para acceder a la aplicación TELEGEO. Si saliera una página con error, pinchar en "Volver a localizador"
Coordenada Geográfica (Latitud)	36.842.178
Coordenada Geográfica (Longitud)	-2.304.494
18. INSTALACION PLURIMUNICIPAL	NO
Indicar Municipio mas importante	
19. PUBLICAR EN INTERNET	SI
20. AÑO DE INICIO DE ACTIVIDAD	2005
21. BAJA	NO
Fecha de baja:	
Motivo:	
22. CENTRO EDUCATIVO	
Pertenece a Centro Educativo	SI
Centro Publico/Privado	CENTRO_PUBLICO
Tipo de Centro Educativo	Colegio de Educación Infantil y Primaria (CEIP)
Propiedad Centro Educativo	ADMINISTRACION_AUTONOMICA
Nivel de Enseñanza	Enseñanza Primaria de 6 a 12 años
23. NIVEL DE DOTACION	RED BASICA
24. SITUACION DE LA INSTALACION	URBANA

JUNTA DE ANDALUCIA	ANEXO I
Rev. 06	FORMULARIO DE DATOS PARA SU INCORPORACIÓN AL INVENTARIO ANDALUZ DE INSTALACIONES Y EQUIPAMIENTOS DEPORTIVOS
TABLA 1 de 2	3. DATOS GENERALES DE LA INSTALACION
	3.1 ATRIBUTOS GENERALES

25. ACCESIBILIDAD/SUPRESION DE BARRERAS ARQUITECTONICAS	SI
La instalación ha sido concebida como adaptada	NO
La instalación ha adaptado mediante reformas	SI
Persona Usuaria deportista	
Permite circulación exterior	SI
Permite circulación interior	SI
Tiene aseos adaptados (al menos uno)	SI
Tiene vestuarios adaptados (al menos uno)	SI
Persona Usuaria espectadora	
Permite circulación exterior	NO
Permite circulación interior	NO
Tiene aseos adaptados (al menos uno)	NO
26. REGIMEN DE ACCESO	Restringido a alumnos
27. USUARIOS	Escolares
28. EFICIENCIA ENERGETICA	
DISEÑO	
Bioclimático	NO
Ecoeficiente	NO
TRATAMIENTO DE RESIDUOS	SI
Previo a la recogida	NO
Separación	SI
INSTALACION PROPIA ENERGIA RENOVABLE	NO
Planta de generación propia	NO
Tipo de Generador	
GESTION DEL AGUA	NO
Superficie Regable (m2)	
Sistemas de ahorro	
CALIFICACION ENERGETICA DE EDIFICACIONES	
Tipo de Edificación 1	
Calificación Energética Edificación 1	
Tipo de Edificación 2	
Calificación Energética Edificación 2	
Tipo de Edificación 3	
Calificación Energética Edificación 3	
Tipo de Edificación 4	
Calificación Energética Edificación 4	
29. PROTECCIÓN CONTRA INCENDIOS	
Alumbrado de Emergencia	SI
Bocas de Incendios Equipadas	SI
Extintores Portátiles	SI
Detección	SI
30. PROPIEDAD	PROPIEDAD_PUBLICA
Nombre del propietario	CONSEJERÍA DE EDUCACIÓN Y DEPORTE-JUNTA DE ANDALUCÍA
Propiedad Publica	ADMINISTRACION_AUTONOMICA
Administración General del Estado	
Administración Autonómica (Educativo)	CC.AA
Administración Autonómica	
Administración Local (Educativo)	
Administración Local	
Propiedad Privada	
Educativos	
Deportivos Asociativos	
Deportivos Empresas	
No Deportivos	
31. GESTIÓN	PROPIEDAD_PUBLICA
El gestor de la instalación es el mismo que el propietario	SI
Nombre del Gestor	CONSEJERÍA DE EDUCACIÓN Y DEPORTE-JUNTA DE ANDALUCÍA
Gestión Publica	ADMINISTRACION_AUTONOMICA_EDUCATIVO
Administración General del Estado	
Administración Autonómica (Educativo)	CC.AA
Administración Autonómica	
Administración Local (Educativo)	
Administración Local	

JUNTA DE ANDALUCIA	ANEXO I
Rev. 06	FORMULARIO DE DATOS PARA SU INCORPORACIÓN AL INVENTARIO ANDALUZ DE INSTALACIONES Y EQUIPAMIENTOS DEPORTIVOS
TABLA 1 de 2	3. DATOS GENERALES DE LA INSTALACION
	3.1 ATRIBUTOS GENERALES
Gestión Privada	
Educativos	
Deportivos Asociativos	
Deportivos Empresas	
No Deportivos	
32. OBSERVACIONES	

JUNTA DE ANDALUCIA	ANEXO I
Rev. 06	FORMULARIO DE DATOS PARA SU INCORPORACIÓN AL INVENTARIO ANDALUZ DE INSTALACIONES Y EQUIPAMIENTOS DEPORTIVOS
TABLA 1 de 2	3. DATOS GENERALES DE LA INSTALACION
	3.1 ATRIBUTOS GENERALES

CONSULTAR SITUACIÓN EN IAIED	Enlace para consulta de la situación en que se encuentra la instalación deportiva en el IAIED
-------------------------------------	---------------------------------------------------------------------------------------------------------------

1. CODIGO IEDA	7927
2. NOMBRE OFICIAL DE LA INSTALACION	CEIP VIRGEN DE LORETO
2. NOMBRE COMUN DE LA INSTALACION	COLEGIO VIRGEN DE LORETO
Numero de Espacios Deportivos	2
Numero de Espacios Complementarios	3
3. COMPLEJO POLIDEPORTIVO	NO
Nombre del Complejo	
4. DIRECCIÓN	Comprobar dirección en este enlace: http://www.callejerodeandalucia.es/
Tipo de vía	CALLE
Nombre de vía	JOSE MARIA ARTERO
Numero	14
Calificador de Numero (Letra)	
Código Postal	4007
Complemento de Domicilio (Organización, residencial, ...)	
kilometro de vía	
Distrito Municipal	CIUDAD DE ALMERIA-04007
Barrio	CORTIJO GRANDE
Entidad de Población	ALMERIA
Referencia Catastral	9667001WF4796N0001WF
5. PROVINCIA	ALMERÍA
6. MUNICIPIO	Almería
7. ZONA DEPORTIVA	ZONAALMERIA
Zona Deportiva. Denominación PDIEDA	Aglomeración Urbana de Almería
8. AGRUPACION TERRITORIAL	NO
9. NUCLEO DE POBLACION (Solo ELAs)	NO
10. DISTRITO MUNICIPAL	CIUDAD DE ALMERIA-04007
11. BARRIO	CORTIJO GRANDE
12. EMPLAZAMIENTO EN ESPACIO NATURAL PROTEGIDO.	EMPLAZAMIENTO EN ESPACIO NATURAL PROTEGIDO. Comprobar el nombre del Espacio Natural en este enlace
Indicar espacio natural protegido	
13. LICENCIA DE ACTIVIDAD	SI
14. INSTALACION INTEGRADA EN EDIFICIO MULTIFUNCIONAL	NO
Indicar Edificio Multifuncional	
15. SE REUTILIZA O ADAPTA INSTALACION PREVIA	NO
Indicar Instalación Previa	
16. OTROS DATOS	
Teléfono Fijo	950 15 61 27
Teléfono Móvil	
Fax	950156127
Web	https://blogsaverroes.juntadeandalucia.es/ceipvirgendeloreto/
Correo electrónico	04000833.edu@juntadeandalucia.es
17. COORDENADAS GEOGRÁFICAS, EN FORMATO DECIMAL. (Según el sistema de referencia geodésico global ETRS89, HUSO 30)	Para localizar las Coordenadas Geográficas pinchar en este enlace para acceder a la aplicación TELEGEO. Si saliera una página con error, pinchar en "Volver a localizador"
Coordenada Geográfica (Latitud)	36.833.468
Coordenada Geográfica (Longitud)	-2.444.458
18. INSTALACION PLURIMUNICIPAL	NO
Indicar Municipio mas importante	
19. PUBLICAR EN INTERNET	SI
20. AÑO DE INICIO DE ACTIVIDAD	1998
21. BAJA	NO
Fecha de baja:	
Motivo:	
22. CENTRO EDUCATIVO	
Pertenece a Centro Educativo	SI
Centro Publico/Privado	CENTRO_PUBLICO
Tipo de Centro Educativo	Colegio de Educación Infantil y Primaria (CEIP)
Propiedad Centro Educativo	ADMINISTRACION_AUTONOMICA
Nivel de Enseñanza	Enseñanza Primaria de 6 a 12 años
23. NIVEL DE DOTACION	RED BASICA
24. SITUACION DE LA INSTALACION	URBANA

JUNTA DE ANDALUCIA	ANEXO I
Rev. 06	FORMULARIO DE DATOS PARA SU INCORPORACIÓN AL INVENTARIO ANDALUZ DE INSTALACIONES Y EQUIPAMIENTOS DEPORTIVOS
TABLA 1 de 2	3. DATOS GENERALES DE LA INSTALACION
	3.1 ATRIBUTOS GENERALES

25. ACCESIBILIDAD/SUPRESION DE BARRERAS ARQUITECTONICAS	SI
La instalación ha sido concebida como adaptada	NO
La instalación ha adaptado mediante reformas	SI
Persona Usuaria deportista	
Permite circulación exterior	SI
Permite circulación interior	SI
Tiene aseos adaptados (al menos uno)	SI
Tiene vestuarios adaptados (al menos uno)	SI
Persona Usuaria espectadora	
Permite circulación exterior	NO
Permite circulación interior	NO
Tiene aseos adaptados (al menos uno)	NO
26. REGIMEN DE ACCESO	Restringido a alumnos
27. USUARIOS	Escolares
28. EFICIENCIA ENERGETICA	
DISEÑO	
Bioclimático	NO
Ecoeficiente	NO
TRATAMIENTO DE RESIDUOS	SI
Previo a la recogida	SI
Separación	SI
INSTALACION PROPIA ENERGIA RENOVABLE	NO
Planta de generación propia	NO
Tipo de Generador	
GESTION DEL AGUA	NO
Superficie Regable (m2)	
Sistemas de ahorro	
CALIFICACION ENERGETICA DE EDIFICACIONES	
Tipo de Edificación 1	
Calificación Energética Edificación 1	
Tipo de Edificación 2	
Calificación Energética Edificación 2	
Tipo de Edificación 3	
Calificación Energética Edificación 3	
Tipo de Edificación 4	
Calificación Energética Edificación 4	
29. PROTECCIÓN CONTRA INCENDIOS	
Alumbrado de Emergencia	SI
Bocas de Incendios Equipadas	SI
Extintores Portátiles	SI
Detección	SI
30. PROPIEDAD	PROPIEDAD_PUBLICA
Nombre del propietario	CONSEJERÍA DE EDUCACIÓN Y DEPORTE-JUNTA DE ANDALUCÍA
Propiedad Publica	ADMINISTRACION_AUTONOMICA
Administración General del Estado	
Administración Autonómica (Educativo)	CC.AA
Administración Autonómica	
Administración Local (Educativo)	
Administración Local	
Propiedad Privada	
Educativos	
Deportivos Asociativos	
Deportivos Empresas	
No Deportivos	
31. GESTIÓN	PROPIEDAD_PUBLICA
El gestor de la instalación es el mismo que el propietario	SI
Nombre del Gestor	CONSEJERÍA DE EDUCACIÓN Y DEPORTE-JUNTA DE ANDALUCÍA
Gestión Publica	ADMINISTRACION_AUTONOMICA_EDUCATIVO
Administración General del Estado	
Administración Autonómica (Educativo)	CC.AA
Administración Autonómica	
Administración Local (Educativo)	
Administración Local	

JUNTA DE ANDALUCIA	ANEXO I
Rev. 06	FORMULARIO DE DATOS PARA SU INCORPORACIÓN AL INVENTARIO ANDALUZ DE INSTALACIONES Y EQUIPAMIENTOS DEPORTIVOS
TABLA 1 de 2	3. DATOS GENERALES DE LA INSTALACION
	3.1 ATRIBUTOS GENERALES
Gestión Privada	
Educativos	
Deportivos Asociativos	
Deportivos Empresas	
No Deportivos	
32. OBSERVACIONES	

JUNTA DE ANDALUCIA	ANEXO I
Rev. 06	FORMULARIO DE DATOS PARA SU INCORPORACIÓN AL INVENTARIO ANDALUZ DE INSTALACIONES Y EQUIPAMIENTOS DEPORTIVOS
TABLA 1 de 2	3. DATOS GENERALES DE LA INSTALACION
	3.1 ATRIBUTOS GENERALES

CONSULTAR SITUACIÓN EN IAIED	Enlace para consulta de la situación en que se encuentra la instalación deportiva en el IAIED
-------------------------------------	---------------------------------------------------------------------------------------------------------------

1. CODIGO IEDA	8653
2. NOMBRE OFICIAL DE LA INSTALACION	CEIP VIRGEN DEL MAR. ECOESCUELA CABO DE GATA
2. NOMBRE COMUN DE LA INSTALACION	COLEGIO VIRGEN DEL MAR
Numero de Espacios Deportivos	3
Numero de Espacios Complementarios	3
3. COMPLEJO POLIDEPORTIVO	NO
Nombre del Complejo	
4. DIRECCIÓN	Comprobar dirección en este enlace: http://www.callejerodeandalucia.es/
Tipo de vía	CALLE
Nombre de vía	DE LA IGLESIA
Numero	48
Calificador de Numero (Letra)	
Código Postal	4150
Complemento de Domicilio (Organización, residencial, ...)	
kilometro de vía	
Distrito Municipal	CABO DE GATA-04150
Barrio	SAN MIGUEL DE CABO DE GATA
Entidad de Población	CABO DE GATA
Referencia Catastral	7710001WF6771S0001AX
5. PROVINCIA	ALMERÍA
6. MUNICIPIO	Almería
7. ZONA DEPORTIVA	ZONAALMERIA
Zona Deportiva. Denominación PDIEDA	Aglomeración Urbana de Almería
8. AGRUPACION TERRITORIAL	NO
9. NUCLEO DE POBLACION (Solo ELAs)	NO
10. DISTRITO MUNICIPAL	CABO DE GATA-04150
11. BARRIO	SAN MIGUEL DE CABO DE GATA
12. EMPLAZAMIENTO EN ESPACIO NATURAL PROTEGIDO.	EMPLAZAMIENTO EN ESPACIO NATURAL PROTEGIDO. Comprobar el nombre del Espacio Natural en este enlace
Indicar espacio natural protegido	
13. LICENCIA DE ACTIVIDAD	SI
14. INSTALACION INTEGRADA EN EDIFICIO MULTIFUNCIONAL	NO
Indicar Edificio Multifuncional	
15. SE REUTILIZA O ADAPTA INSTALACION PREVIA	NO
Indicar Instalación Previa	
16. OTROS DATOS	
Teléfono Fijo	950 15 63 70
Teléfono Móvil	
Fax	950156372
Web	http://ceipvirgendelmarcabodegata.blogspot.com/
Correo electrónico	04001345.edu@juntadeandalucia.es
17. COORDENADAS GEOGRÁFICAS, EN FORMATO DECIMAL. (Según el sistema de referencia geodésico global ETRS89, HUSO 30)	Para localizar las Coordenadas Geográficas pinchar en este enlace para acceder a la aplicación TELEGEO. Si saliera una página con error, pinchar en "Volver a localizador"
Coordenada Geográfica (Latitud)	36.780.541
Coordenada Geográfica (Longitud)	-2.241.930
18. INSTALACION PLURIMUNICIPAL	NO
Indicar Municipio mas importante	
19. PUBLICAR EN INTERNET	SI
20. AÑO DE INICIO DE ACTIVIDAD	2014
21. BAJA	NO
Fecha de baja:	
Motivo:	
22. CENTRO EDUCATIVO	
Pertenece a Centro Educativo	SI
Centro Publico/Privado	CENTRO_PUBLICO
Tipo de Centro Educativo	Colegio de Educación Infantil y Primaria (CEIP)
Propiedad Centro Educativo	ADMINISTRACION_AUTONOMICA
Nivel de Enseñanza	Enseñanza Secundaria Obligatoria (ESO)
23. NIVEL DE DOTACION	RED BASICA
24. SITUACION DE LA INSTALACION	URBANA

JUNTA DE ANDALUCIA	ANEXO I
Rev. 06	FORMULARIO DE DATOS PARA SU INCORPORACIÓN AL INVENTARIO ANDALUZ DE INSTALACIONES Y EQUIPAMIENTOS DEPORTIVOS
TABLA 1 de 2	3. DATOS GENERALES DE LA INSTALACION
	3.1 ATRIBUTOS GENERALES

25.ACESIBILIDAD/SUPRESION DE BARRERAS ARQUITECTONICAS	SI
La instalación ha sido concebida como adaptada	NO
La instalación ha adaptado mediante reformas	SI
Persona Usuaria deportista	
Permite circulación exterior	SI
Permite circulación interior	SI
Tiene aseos adaptados (al menos uno)	SI
Tiene vestuarios adaptados (al menos uno)	SI
Persona Usuaria espectadora	
Permite circulación exterior	NO
Permite circulación interior	NO
Tiene aseos adaptados (al menos uno)	NO
26. REGIMEN DE ACCESO	Restringido a alumnos
27. USUARIOS	Escolares
28. EFICIENCIA ENERGETICA	
DISEÑO	
Bioclimático	NO
Ecoeficiente	NO
TRATAMIENTO DE RESIDUOS	SI
Previo a la recogida	NO
Separación	SI
INSTALACION PROPIA ENERGIA RENOVABLE	NO
Planta de generación propia	NO
Tipo de Generador	
GESTION DEL AGUA	NO
Superficie Regable (m2)	
Sistemas de ahorro	
CALIFICACION ENERGETICA DE EDIFICACIONES	
Tipo de Edificación 1	
Calificación Energética Edificación 1	
Tipo de Edificación 2	
Calificación Energética Edificación 2	
Tipo de Edificación 3	
Calificación Energética Edificación 3	
Tipo de Edificación 4	
Calificación Energética Edificación 4	
29. PROTECCIÓN CONTRA INCENDIOS	
Alumbrado de Emergencia	SI
Bocas de Incendios Equipadas	SI
Extintores Portátiles	SI
Detección	SI
30. PROPIEDAD	PROPIEDAD_PUBLICA
Nombre del propietario	CONSEJERÍA DE EDUCACIÓN Y DEPORTE-JUNTA DE ANDALUCÍA
Propiedad Publica	ADMINISTRACION_AUTONOMICA
Administración General del Estado	
Administración Autonómica (Educativo)	CC.AA
Administración Autonómica	
Administración Local (Educativo)	
Administración Local	
Propiedad Privada	
Educativos	
Deportivos Asociativos	
Deportivos Empresas	
No Deportivos	
31. GESTIÓN	PROPIEDAD_PUBLICA
El gestor de la instalación es el mismo que el propietario	SI
Nombre del Gestor	CONSEJERÍA DE EDUCACIÓN Y DEPORTE-JUNTA DE ANDALUCÍA
Gestión Publica	ADMINISTRACION_AUTONOMICA_EDUCATIVO
Administración General del Estado	
Administración Autonómica (Educativo)	CC.AA
Administración Autonómica	
Administración Local (Educativo)	
Administración Local	

JUNTA DE ANDALUCIA	ANEXO I
Rev. 06	FORMULARIO DE DATOS PARA SU INCORPORACIÓN AL INVENTARIO ANDALUZ DE INSTALACIONES Y EQUIPAMIENTOS DEPORTIVOS
TABLA 1 de 2	3. DATOS GENERALES DE LA INSTALACION
	3.1 ATRIBUTOS GENERALES
Gestión Privada	
Educativos	
Deportivos Asociativos	
Deportivos Empresas	
No Deportivos	
32. OBSERVACIONES	

JUNTA DE ANDALUCIA	ANEXO I
Rev. 06	FORMULARIO DE DATOS PARA SU INCORPORACIÓN AL INVENTARIO ANDALUZ DE INSTALACIONES Y EQUIPAMIENTOS DEPORTIVOS
TABLA 1 de 2	3. DATOS GENERALES DE LA INSTALACION
	3.1 ATRIBUTOS GENERALES

CONSULTAR SITUACIÓN EN IAIED	Enlace para consulta de la situación en que se encuentra la instalación deportiva en el IAIED
-------------------------------------	---------------------------------------------------------------------------------------------------------------

1. CODIGO IEDA	8602
2. NOMBRE OFICIAL DE LA INSTALACION	CEIP VIRGEN DEL MAR
2. NOMBRE COMUN DE LA INSTALACION	COLEGIO VIRGEN DEL MAR
Numero de Espacios Deportivos	2
Numero de Espacios Complementarios	3
3. COMPLEJO POLIDEPORTIVO	NO
Nombre del Complejo	
4. DIRECCIÓN	Comprobar dirección en este enlace: http://www.callejerodeandalucia.es/
Tipo de vía	CALLE
Nombre de vía	GRANADA
Numero	177
Calificador de Numero (Letra)	
Código Postal	4008
Complemento de Domicilio (Organización, residencial, ...)	
kilometro de vía	
Distrito Municipal	CIUDAD DE ALMERIA-04008
Barrio	LOS ANGELES
Entidad de Población	ALMERIA
Referencia Catastral	8482109WF4788S0001AY
5. PROVINCIA	ALMERÍA
6. MUNICIPIO	Almería
7. ZONA DEPORTIVA	ZONAALMERIA
Zona Deportiva. Denominación PDIEDA	Aglomeración Urbana de Almería
8. AGRUPACION TERRITORIAL	NO
9. NUCLEO DE POBLACION (Solo ELAs)	NO
10. DISTRITO MUNICIPAL	CIUDAD DE ALMERIA-04008
11. BARRIO	LOS ANGELES
12. EMPLAZAMIENTO EN ESPACIO NATURAL PROTEGIDO.	EMPLAZAMIENTO EN ESPACIO NATURAL PROTEGIDO. Comprobar el nombre del Espacio Natural en este enlace
Indicar espacio natural protegido	
13. LICENCIA DE ACTIVIDAD	SI
14. INSTALACION INTEGRADA EN EDIFICIO MULTIFUNCIONAL	NO
Indicar Edificio Multifuncional	
15. SE REUTILIZA O ADAPTA INSTALACION PREVIA	NO
Indicar Instalación Previa	
16. OTROS DATOS	
Teléfono Fijo	950 15 61 07
Teléfono Móvil	
Fax	950156108
Web	http://ceipvirgendelmaralmeria.blogspot.com/
Correo electrónico	04000717.edu@juntadeandalucia.es
17. COORDENADAS GEOGRÁFICAS, EN FORMATO DECIMAL. (Según el sistema de referencia geodésico global ETRS89, HUSO 30)	Para localizar las Coordenadas Geográficas pinchar en este enlace para acceder a la aplicación TELEGEO. Si saliera una página con error, pinchar en "Volver a localizador"
Coordenada Geográfica (Latitud)	36.847.452
Coordenada Geográfica (Longitud)	-2.457.852
18. INSTALACION PLURIMUNICIPAL	NO
Indicar Municipio mas importante	
19. PUBLICAR EN INTERNET	SI
20. AÑO DE INICIO DE ACTIVIDAD	1964
21. BAJA	NO
Fecha de baja:	
Motivo:	
22. CENTRO EDUCATIVO	
Pertenece a Centro Educativo	SI
Centro Publico/Privado	CENTRO_PUBLICO
Tipo de Centro Educativo	Colegio de Educación Infantil y Primaria (CEIP)
Propiedad Centro Educativo	ADMINISTRACION_AUTONOMICA
Nivel de Enseñanza	Enseñanza Primaria de 6 a 12 años
23. NIVEL DE DOTACION	RED BASICA
24. SITUACION DE LA INSTALACION	URBANA

JUNTA DE ANDALUCIA	ANEXO I
Rev. 06	FORMULARIO DE DATOS PARA SU INCORPORACIÓN AL INVENTARIO ANDALUZ DE INSTALACIONES Y EQUIPAMIENTOS DEPORTIVOS
TABLA 1 de 2	3. DATOS GENERALES DE LA INSTALACION
	3.1 ATRIBUTOS GENERALES

25. ACCESIBILIDAD/SUPRESION DE BARRERAS ARQUITECTONICAS	SI
La instalación ha sido concebida como adaptada	NO
La instalación ha adaptado mediante reformas	SI
Persona Usuaria deportista	
Permite circulación exterior	SI
Permite circulación interior	SI
Tiene aseos adaptados (al menos uno)	SI
Tiene vestuarios adaptados (al menos uno)	SI
Persona Usuaria espectadora	
Permite circulación exterior	NO
Permite circulación interior	NO
Tiene aseos adaptados (al menos uno)	NO
26. REGIMEN DE ACCESO	Restringido a alumnos
27. USUARIOS	Escolares
28. EFICIENCIA ENERGETICA	
DISEÑO	
Bioclimático	NO
Ecoeficiente	NO
TRATAMIENTO DE RESIDUOS	SI
Previo a la recogida	NO
Separación	SI
INSTALACION PROPIA ENERGIA RENOVABLE	NO
Planta de generación propia	NO
Tipo de Generador	
GESTION DEL AGUA	NO
Superficie Regable (m2)	
Sistemas de ahorro	
CALIFICACION ENERGETICA DE EDIFICACIONES	
Tipo de Edificación 1	
Calificación Energética Edificación 1	
Tipo de Edificación 2	
Calificación Energética Edificación 2	
Tipo de Edificación 3	
Calificación Energética Edificación 3	
Tipo de Edificación 4	
Calificación Energética Edificación 4	
29. PROTECCIÓN CONTRA INCENDIOS	
Alumbrado de Emergencia	SI
Bocas de Incendios Equipadas	SI
Extintores Portátiles	SI
Detección	SI
30. PROPIEDAD	PROPIEDAD_PUBLICA
Nombre del propietario	CONSEJERÍA DE EDUCACIÓN Y DEPORTE-JUNTA DE ANDALUCÍA
Propiedad Publica	ADMINISTRACION_AUTONOMICA
Administración General del Estado	
Administración Autonómica (Educativo)	CC.AA
Administración Autonómica	
Administración Local (Educativo)	
Administración Local	
Propiedad Privada	
Educativos	
Deportivos Asociativos	
Deportivos Empresas	
No Deportivos	
31. GESTIÓN	PROPIEDAD_PUBLICA
El gestor de la instalación es el mismo que el propietario	SI
Nombre del Gestor	CONSEJERÍA DE EDUCACIÓN Y DEPORTE-JUNTA DE ANDALUCÍA
Gestión Publica	ADMINISTRACION_AUTONOMICA_EDUCATIVO
Administración General del Estado	
Administración Autonómica (Educativo)	CC.AA
Administración Autonómica	
Administración Local (Educativo)	
Administración Local	

JUNTA DE ANDALUCIA	ANEXO I
Rev. 06	FORMULARIO DE DATOS PARA SU INCORPORACIÓN AL INVENTARIO ANDALUZ DE INSTALACIONES Y EQUIPAMIENTOS DEPORTIVOS
TABLA 1 de 2	3. DATOS GENERALES DE LA INSTALACION
	3.1 ATRIBUTOS GENERALES
Gestión Privada	
Educativos	
Deportivos Asociativos	
Deportivos Empresas	
No Deportivos	
32. OBSERVACIONES	

JUNTA DE ANDALUCIA	ANEXO I
Rev. 06	FORMULARIO DE DATOS PARA SU INCORPORACIÓN AL INVENTARIO ANDALUZ DE INSTALACIONES Y EQUIPAMIENTOS DEPORTIVOS
TABLA 1 de 2	3. DATOS GENERALES DE LA INSTALACION
	3.1 ATRIBUTOS GENERALES

CONSULTAR SITUACIÓN EN IAIED	Enlace para consulta de la situación en que se encuentra la instalación deportiva en el IAIED
-------------------------------------	---------------------------------------------------------------------------------------------------------------

1. CODIGO IEDA	7932
2. NOMBRE OFICIAL DE LA INSTALACION	CENTRO DE ACTIVIDADES Náuticas
2. NOMBRE COMUN DE LA INSTALACION	CENTRO DE ACTIVIDADES Náuticas
Numero de Espacios Deportivos	1
Numero de Espacios Complementarios	3
3. COMPLEJO POLIDEPORTIVO	NO
Nombre del Complejo	
4. DIRECCIÓN	Comprobar dirección en este enlace: http://www.callejerodeandalucia.es/
Tipo de vía	CALLE
Nombre de vía	PLAYA DE LAS ALMADRABILLAS
Numero	10
Calificador de Numero (Letra)	
Código Postal	4007
Complemento de Domicilio (Organización, residencial, ...)	
kilometro de vía	
Distrito Municipal	CIUDAD DE ALMERIA-04007
Barrio	CIUDAD JARDÍN
Entidad de Población	ALMERIA
Referencia Catastral	8166501WF4786N0001ZP
5. PROVINCIA	ALMERÍA
6. MUNICIPIO	Almería
7. ZONA DEPORTIVA	ZONAALMERIA
Zona Deportiva. Denominación PDIEDA	Aglomeración Urbana de Almería
8. AGRUPACION TERRITORIAL	NO
9. NUCLEO DE POBLACION (Solo ELAs)	NO
10. DISTRITO MUNICIPAL	CIUDAD DE ALMERIA-04007
11. BARRIO	CIUDAD JARDÍN
12. EMPLAZAMIENTO EN ESPACIO NATURAL PROTEGIDO.	EMPLAZAMIENTO EN ESPACIO NATURAL PROTEGIDO. Comprobar el nombre del Espacio Natural en este enlace
Indicar espacio natural protegido	
13. LICENCIA DE ACTIVIDAD	SI
14. INSTALACION INTEGRADA EN EDIFICIO MULTIFUNCIONAL	NO
Indicar Edificio Multifuncional	
15. SE REUTILIZA O ADAPTA INSTALACION PREVIA	NO
Indicar Instalación Previa	
16. OTROS DATOS	
Teléfono Fijo	950803054
Teléfono Móvil	
Fax	
Web	
Correo electrónico	nauticoalmeria@gmail.com
17. COORDENADAS GEOGRÁFICAS, EN FORMATO DECIMAL. (Según el sistema de referencia geodésico global ETRS89, HUSO 30)	Para localizar las Coordenadas Geográficas pinchar en este enlace para acceder a la aplicación TELEGEO. Si saliera una página con error, pinchar en "Volver a localizador"
Coordenada Geográfica (Latitud)	36.832.281
Coordenada Geográfica (Longitud)	-2.461.057
18. INSTALACION PLURIMUNICIPAL	NO
Indicar Municipio mas importante	
19. PUBLICAR EN INTERNET	SI
20. AÑO DE INICIO DE ACTIVIDAD	1950
21. BAJA	NO
Fecha de baja:	
Motivo:	
22. CENTRO EDUCATIVO	
Pertenece a Centro Educativo	NO
Centro Publico/Privado	
Tipo de Centro Educativo	
Propiedad Centro Educativo	
Nivel de Enseñanza	
23. NIVEL DE DOTACION	RED COMPLEMENTARIA
24. SITUACION DE LA INSTALACION	URBANA

JUNTA DE ANDALUCIA	ANEXO I
Rev. 06	FORMULARIO DE DATOS PARA SU INCORPORACIÓN AL INVENTARIO ANDALUZ DE INSTALACIONES Y EQUIPAMIENTOS DEPORTIVOS
TABLA 1 de 2	3. DATOS GENERALES DE LA INSTALACION
	3.1 ATRIBUTOS GENERALES

25. ACCESIBILIDAD/SUPRESION DE BARRERAS ARQUITECTONICAS	SI
La instalación ha sido concebida como adaptada	NO
La instalación ha adaptado mediante reformas	SI
Persona Usuaría deportista	
Permite circulación exterior	SI
Permite circulación interior	SI
Tiene aseos adaptados (al menos uno)	SI
Tiene vestuarios adaptados (al menos uno)	SI
Persona Usuaría espectadora	
Permite circulación exterior	NO
Permite circulación interior	NO
Tiene aseos adaptados (al menos uno)	NO
26. REGIMEN DE ACCESO	Libre pagando entrada
27. USUARIOS	Deportistas en general
28. EFICIENCIA ENERGETICA	
DISEÑO	
Bioclimático	NO
Ecoeficiente	NO
TRATAMIENTO DE RESIDUOS	NO
Previo a la recogida	NO
Separación	NO
INSTALACION PROPIA ENERGIA RENOVABLE	NO
Planta de generación propia	NO
Tipo de Generador	
GESTION DEL AGUA	NO
Superficie Regable (m2)	
Sistemas de ahorro	
CALIFICACION ENERGETICA DE EDIFICACIONES	
Tipo de Edificación 1	
Calificación Energética Edificación 1	
Tipo de Edificación 2	
Calificación Energética Edificación 2	
Tipo de Edificación 3	
Calificación Energética Edificación 3	
Tipo de Edificación 4	
Calificación Energética Edificación 4	
29. PROTECCIÓN CONTRA INCENDIOS	
Alumbrado de Emergencia	SI
Bocas de Incendios Equipadas	SI
Extintores Portátiles	SI
Detección	SI
30. PROPIEDAD	PROPIEDAD_PUBLICA
Nombre del propietario	CONSEJERÍA DE TURISMO Y DEPORTE DE LA JUNTA DE ANDALUCÍA
Propiedad Publica	ADMINISTRACION_AUTONOMICA
Administración General del Estado	
Administración Autonómica (Educativo)	
Administración Autonómica	CC.AA
Administración Local (Educativo)	
Administración Local	
Propiedad Privada	
Educativos	
Deportivos Asociativos	
Deportivos Empresas	
No Deportivos	
31. GESTIÓN	PROPIEDAD_PUBLICA
El gestor de la instalación es el mismo que el propietario	SI
Nombre del Gestor	
Gestión Publica	
Administración General del Estado	
Administración Autonómica (Educativo)	
Administración Autonómica	CC.AA
Administración Local (Educativo)	
Administración Local	

JUNTA DE ANDALUCIA	ANEXO I
Rev. 06	FORMULARIO DE DATOS PARA SU INCORPORACIÓN AL INVENTARIO ANDALUZ DE INSTALACIONES Y EQUIPAMIENTOS DEPORTIVOS
TABLA 1 de 2	3. DATOS GENERALES DE LA INSTALACION
	3.1 ATRIBUTOS GENERALES
Gestión Privada	
Educativos	
Deportivos Asociativos	
Deportivos Empresas	
No Deportivos	
32. OBSERVACIONES	

JUNTA DE ANDALUCIA	ANEXO I
Rev. 06	FORMULARIO DE DATOS PARA SU INCORPORACIÓN AL INVENTARIO ANDALUZ DE INSTALACIONES Y EQUIPAMIENTOS DEPORTIVOS
TABLA 1 de 2	3. DATOS GENERALES DE LA INSTALACION
	3.1 ATRIBUTOS GENERALES

CONSULTAR SITUACIÓN EN IAIED	Enlace para consulta de la situación en que se encuentra la instalación deportiva en el IAIED
-------------------------------------	---------------------------------------------------------------------------------------------------------------

1. CODIGO IEDA	8005
2. NOMBRE OFICIAL DE LA INSTALACION	CENTRO DE EDUCACION ESPECIAL JESÚS-TRADE
2. NOMBRE COMUN DE LA INSTALACION	CENTRO TRADE
Numero de Espacios Deportivos	1
Numero de Espacios Complementarios	3
3. COMPLEJO POLIDEPORTIVO	NO
Nombre del Complejo	
4. DIRECCIÓN	Comprobar dirección en este enlace: http://www.callejerodeandalucia.es/
Tipo de vía	CALLE
Nombre de vía	JOSE MARIA DE ACOSTA
Numero	16
Calificador de Numero (Letra)	
Código Postal	4002
Complemento de Domicilio (Organización, residencial, ...)	
kilometro de vía	
Distrito Municipal	CIUDAD DE ALMERIA-04002
Barrio	CENTRO HISTORICO
Entidad de Población	ALMERIA
Referencia Catastral	7574103WF4777S0001EI
5. PROVINCIA	ALMERÍA
6. MUNICIPIO	Almería
7. ZONA DEPORTIVA	ZONAALMERIA
Zona Deportiva. Denominación PDIEDA	Aglomeración Urbana de Almería
8. AGRUPACION TERRITORIAL	NO
9. NUCLEO DE POBLACION (Solo ELAs)	NO
10. DISTRITO MUNICIPAL	CIUDAD DE ALMERIA-04002
11. BARRIO	CENTRO HISTORICO
12. EMPLAZAMIENTO EN ESPACIO NATURAL PROTEGIDO.	EMPLAZAMIENTO EN ESPACIO NATURAL PROTEGIDO. Comprobar el nombre del Espacio Natural en este enlace
Indicar espacio natural protegido	
13. LICENCIA DE ACTIVIDAD	SI
14. INSTALACION INTEGRADA EN EDIFICIO MULTIFUNCIONAL	NO
Indicar Edificio Multifuncional	
15. SE REUTILIZA O ADAPTA INSTALACION PREVIA	NO
Indicar Instalación Previa	
16. OTROS DATOS	
Teléfono Fijo	
Teléfono Móvil	685 10 00 07
Fax	
Web	http://jesustrade.blogspot.com/
Correo electrónico	tradejesus@hotmail.com
17. COORDENADAS GEOGRÁFICAS, EN FORMATO DECIMAL. (Según el sistema de referencia geodésico global ETRS89, HUSO 30)	Para localizar las Coordenadas Geográficas pinchar en este enlace para acceder a la aplicación TELEGEO. Si saliera una página con error, pinchar en "Volver a localizador"
Coordenada Geográfica (Latitud)	36.840.088
Coordenada Geográfica (Longitud)	-2.468.432
18. INSTALACION PLURIMUNICIPAL	NO
Indicar Municipio mas importante	
19. PUBLICAR EN INTERNET	SI
20. AÑO DE INICIO DE ACTIVIDAD	1992
21. BAJA	NO
Fecha de baja:	
Motivo:	
22. CENTRO EDUCATIVO	
Pertenece a Centro Educativo	SI
Centro Publico/Privado	CENTRO_PUBLICO
Tipo de Centro Educativo	Escuela especial. Otras
Propiedad Centro Educativo	ADMINISTRACION_AUTONOMICA
Nivel de Enseñanza	Otros
23. NIVEL DE DOTACION	RED BASICA
24. SITUACION DE LA INSTALACION	URBANA

JUNTA DE ANDALUCIA	ANEXO I
Rev. 06	FORMULARIO DE DATOS PARA SU INCORPORACIÓN AL INVENTARIO ANDALUZ DE INSTALACIONES Y EQUIPAMIENTOS DEPORTIVOS
TABLA 1 de 2	3. DATOS GENERALES DE LA INSTALACION
	3.1 ATRIBUTOS GENERALES

25. ACCESIBILIDAD/SUPRESION DE BARRERAS ARQUITECTONICAS	SI
La instalación ha sido concebida como adaptada	NO
La instalación ha adaptado mediante reformas	SI
Persona Usuaria deportista	
Permite circulación exterior	SI
Permite circulación interior	SI
Tiene aseos adaptados (al menos uno)	SI
Tiene vestuarios adaptados (al menos uno)	SI
Persona Usuaria espectadora	
Permite circulación exterior	NO
Permite circulación interior	NO
Tiene aseos adaptados (al menos uno)	NO
26. REGIMEN DE ACCESO	Restringido a alumnos
27. USUARIOS	Escolares
28. EFICIENCIA ENERGETICA	
DISEÑO	
Bioclimático	NO
Ecoeficiente	NO
TRATAMIENTO DE RESIDUOS	SI
Previo a la recogida	NO
Separación	SI
INSTALACION PROPIA ENERGIA RENOVABLE	NO
Planta de generación propia	NO
Tipo de Generador	
GESTION DEL AGUA	NO
Superficie Regable (m2)	
Sistemas de ahorro	
CALIFICACION ENERGETICA DE EDIFICACIONES	
Tipo de Edificación 1	
Calificación Energética Edificación 1	
Tipo de Edificación 2	
Calificación Energética Edificación 2	
Tipo de Edificación 3	
Calificación Energética Edificación 3	
Tipo de Edificación 4	
Calificación Energética Edificación 4	
29. PROTECCIÓN CONTRA INCENDIOS	
Alumbrado de Emergencia	SI
Bocas de Incendios Equipadas	SI
Extintores Portátiles	SI
Detección	SI
30. PROPIEDAD	PROPIEDAD_PUBLICA
Nombre del propietario	CONSEJERÍA DE EDUCACIÓN Y DEPORTE-JUNTA DE ANDALUCÍA
Propiedad Publica	ADMINISTRACION_AUTONOMICA
Administración General del Estado	
Administración Autonómica (Educativo)	CC.AA
Administración Autonómica	
Administración Local (Educativo)	
Administración Local	
Propiedad Privada	
Educativos	
Deportivos Asociativos	
Deportivos Empresas	
No Deportivos	
31. GESTIÓN	PROPIEDAD_PUBLICA
El gestor de la instalación es el mismo que el propietario	SI
Nombre del Gestor	CONSEJERÍA DE EDUCACIÓN Y DEPORTE-JUNTA DE ANDALUCÍA
Gestión Publica	ADMINISTRACION_AUTONOMICA_EDUCATIVO
Administración General del Estado	
Administración Autonómica (Educativo)	CC.AA
Administración Autonómica	
Administración Local (Educativo)	
Administración Local	

JUNTA DE ANDALUCIA	ANEXO I
Rev. 06	FORMULARIO DE DATOS PARA SU INCORPORACIÓN AL INVENTARIO ANDALUZ DE INSTALACIONES Y EQUIPAMIENTOS DEPORTIVOS
TABLA 1 de 2	3. DATOS GENERALES DE LA INSTALACION
	3.1 ATRIBUTOS GENERALES
Gestión Privada	
Educativos	
Deportivos Asociativos	
Deportivos Empresas	
No Deportivos	
32. OBSERVACIONES	

JUNTA DE ANDALUCIA	ANEXO I
Rev. 06	FORMULARIO DE DATOS PARA SU INCORPORACIÓN AL INVENTARIO ANDALUZ DE INSTALACIONES Y EQUIPAMIENTOS DEPORTIVOS
TABLA 1 de 2	3. DATOS GENERALES DE LA INSTALACION
	3.1 ATRIBUTOS GENERALES

CONSULTAR SITUACIÓN EN IAIED	Enlace para consulta de la situación en que se encuentra la instalación deportiva en el IAIED
-------------------------------------	---------------------------------------------------------------------------------------------------------------

1. CODIGO IEDA	8610
2. NOMBRE OFICIAL DE LA INSTALACION	CENTRO DE MENORES INDALO
2. NOMBRE COMUN DE LA INSTALACION	CENTRO DE MENORES INDALO
Numero de Espacios Deportivos	2
Numero de Espacios Complementarios	3
3. COMPLEJO POLIDEPORTIVO	NO
Nombre del Complejo	
4. DIRECCIÓN	Comprobar dirección en este enlace: http://www.callejerodeandalucia.es/
Tipo de vía	CALLE
Nombre de vía	SAN LUIS
Numero	113
Calificador de Numero (Letra)	
Código Postal	4009
Complemento de Domicilio (Organización, residencial, ...)	
kilometro de vía	
Distrito Municipal	CIUDAD DE ALMERIA-04009
Barrio	DIEZMO
Entidad de Población	ALMERIA
Referencia Catastral	9884010WF4798S0001EP
5. PROVINCIA	ALMERÍA
6. MUNICIPIO	Almería
7. ZONA DEPORTIVA	ZONAALMERIA
Zona Deportiva. Denominación PDIEDA	Aglomeración Urbana de Almería
8. AGRUPACION TERRITORIAL	NO
9. NUCLEO DE POBLACION (Solo ELAs)	NO
10. DISTRITO MUNICIPAL	CIUDAD DE ALMERIA-04009
11. BARRIO	DIEZMO
12. EMPLAZAMIENTO EN ESPACIO NATURAL PROTEGIDO.	EMPLAZAMIENTO EN ESPACIO NATURAL PROTEGIDO. Comprobar el nombre del Espacio Natural en este enlace
Indicar espacio natural protegido	
13. LICENCIA DE ACTIVIDAD	SI
14. INSTALACION INTEGRADA EN EDIFICIO MULTIFUNCIONAL	NO
Indicar Edificio Multifuncional	
15. SE REUTILIZA O ADAPTA INSTALACION PREVIA	NO
Indicar Instalación Previa	
16. OTROS DATOS	
Teléfono Fijo	950 14 22 84
Teléfono Móvil	
Fax	
Web	
Correo electrónico	jose.martinez.ruiz@juntadeandalucia.es
17. COORDENADAS GEOGRÁFICAS, EN FORMATO DECIMAL. (Según el sistema de referencia geodésico global ETRS89, HUSO 30)	Para localizar las Coordenadas Geográficas pinchar en este enlace para acceder a la aplicación TELEGEO. Si saliera una página con error, pinchar en "Volver a localizador"
Coordenada Geográfica (Latitud)	36.847.099
Coordenada Geográfica (Longitud)	-2.443.592
18. INSTALACION PLURIMUNICIPAL	NO
Indicar Municipio mas importante	
19. PUBLICAR EN INTERNET	SI
20. AÑO DE INICIO DE ACTIVIDAD	2001
21. BAJA	NO
Fecha de baja:	
Motivo:	
22. CENTRO EDUCATIVO	
Pertenece a Centro Educativo	SI
Centro Publico/Privado	CENTRO_PUBLICO
Tipo de Centro Educativo	Escuela especial. Otras
Propiedad Centro Educativo	ADMINISTRACION_AUTONOMICA
Nivel de Enseñanza	Otros
23. NIVEL DE DOTACION	RED COMPLEMENTARIA
24. SITUACION DE LA INSTALACION	URBANA

JUNTA DE ANDALUCIA	ANEXO I
Rev. 06	FORMULARIO DE DATOS PARA SU INCORPORACIÓN AL INVENTARIO ANDALUZ DE INSTALACIONES Y EQUIPAMIENTOS DEPORTIVOS
TABLA 1 de 2	3. DATOS GENERALES DE LA INSTALACION
	3.1 ATRIBUTOS GENERALES

25. ACCESIBILIDAD/SUPRESION DE BARRERAS ARQUITECTONICAS	SI
La instalación ha sido concebida como adaptada	NO
La instalación ha adaptado mediante reformas	SI
Persona Usuaria deportista	
Permite circulación exterior	SI
Permite circulación interior	SI
Tiene aseos adaptados (al menos uno)	SI
Tiene vestuarios adaptados (al menos uno)	SI
Persona Usuaria espectadora	
Permite circulación exterior	NO
Permite circulación interior	NO
Tiene aseos adaptados (al menos uno)	NO
26. REGIMEN DE ACCESO	Restringido a alumnos
27. USUARIOS	Escolares
28. EFICIENCIA ENERGETICA	
DISEÑO	
Bioclimático	NO
Ecoeficiente	NO
TRATAMIENTO DE RESIDUOS	SI
Previo a la recogida	NO
Separación	SI
INSTALACION PROPIA ENERGIA RENOVABLE	NO
Planta de generación propia	NO
Tipo de Generador	
GESTION DEL AGUA	NO
Superficie Regable (m2)	
Sistemas de ahorro	
CALIFICACION ENERGETICA DE EDIFICACIONES	
Tipo de Edificación 1	
Calificación Energética Edificación 1	
Tipo de Edificación 2	
Calificación Energética Edificación 2	
Tipo de Edificación 3	
Calificación Energética Edificación 3	
Tipo de Edificación 4	
Calificación Energética Edificación 4	
29. PROTECCIÓN CONTRA INCENDIOS	
Alumbrado de Emergencia	SI
Bocas de Incendios Equipadas	SI
Extintores Portátiles	SI
Detección	SI
30. PROPIEDAD	PROPIEDAD_PUBLICA
Nombre del propietario	CONSEJERÍA DE EDUCACIÓN Y DEPORTE-JUNTA DE ANDALUCÍA
Propiedad Publica	ADMINISTRACION_AUTONOMICA
Administración General del Estado	
Administración Autonómica (Educativo)	CC.AA
Administración Autonómica	
Administración Local (Educativo)	
Administración Local	
Propiedad Privada	
Educativos	
Deportivos Asociativos	
Deportivos Empresas	
No Deportivos	
31. GESTIÓN	PROPIEDAD_PUBLICA
El gestor de la instalación es el mismo que el propietario	SI
Nombre del Gestor	CONSEJERÍA DE EDUCACIÓN Y DEPORTE-JUNTA DE ANDALUCÍA
Gestión Publica	ADMINISTRACION_AUTONOMICA_EDUCATIVO
Administración General del Estado	
Administración Autonómica (Educativo)	CC.AA
Administración Autonómica	
Administración Local (Educativo)	
Administración Local	

JUNTA DE ANDALUCIA	ANEXO I
Rev. 06	FORMULARIO DE DATOS PARA SU INCORPORACIÓN AL INVENTARIO ANDALUZ DE INSTALACIONES Y EQUIPAMIENTOS DEPORTIVOS
TABLA 1 de 2	3. DATOS GENERALES DE LA INSTALACION
	3.1 ATRIBUTOS GENERALES
Gestión Privada	
Educativos	
Deportivos Asociativos	
Deportivos Empresas	
No Deportivos	
32. OBSERVACIONES	

JUNTA DE ANDALUCIA	ANEXO I
Rev. 06	FORMULARIO DE DATOS PARA SU INCORPORACIÓN AL INVENTARIO ANDALUZ DE INSTALACIONES Y EQUIPAMIENTOS DEPORTIVOS
TABLA 1 de 2	3. DATOS GENERALES DE LA INSTALACION
	3.1 ATRIBUTOS GENERALES

CONSULTAR SITUACIÓN EN IAIED	Enlace para consulta de la situación en que se encuentra la instalación deportiva en el IAIED
-------------------------------------	---------------------------------------------------------------------------------------------------------------

1. CODIGO IEDA	8590
2. NOMBRE OFICIAL DE LA INSTALACION	CENTRO DEPORTIVO MUNICIPAL JAIRO RUIZ
2. NOMBRE COMUN DE LA INSTALACION	CENTRO DEPORTIVO DISTRITO 6
Numero de Espacios Deportivos	7
Numero de Espacios Complementarios	2
3. COMPLEJO POLIDEPORTIVO	NO
Nombre del Complejo	
4. DIRECCIÓN	Comprobar dirección en este enlace: http://www.callejerodeandalucia.es/
Tipo de vía	CALLE
Nombre de vía	BEDAR
Numero	S/N
Calificador de Numero (Letra)	
Código Postal	4001
Complemento de Domicilio (Organización, residencial, ...)	
kilometro de vía	
Distrito Municipal	CIUDAD DE ALMERIA-04001
Barrio	LOS ANGELES
Entidad de Población	ALMERIA
Referencia Catastral	8287401WF4788N0001GZ
5. PROVINCIA	ALMERÍA
6. MUNICIPIO	Almería
7. ZONA DEPORTIVA	ZONAALMERIA
Zona Deportiva. Denominación PDIEDA	Aglomeración Urbana de Almería
8. AGRUPACION TERRITORIAL	NO
9. NUCLEO DE POBLACION (Solo ELAs)	NO
10. DISTRITO MUNICIPAL	CIUDAD DE ALMERIA-04001
11. BARRIO	LOS ANGELES
12. EMPLAZAMIENTO EN ESPACIO NATURAL PROTEGIDO.	EMPLAZAMIENTO EN ESPACIO NATURAL PROTEGIDO. Comprobar el nombre del Espacio Natural en este enlace
Indicar espacio natural protegido	
13. LICENCIA DE ACTIVIDAD	SI
14. INSTALACION INTEGRADA EN EDIFICIO MULTIFUNCIONAL	NO
Indicar Edificio Multifuncional	
15. SE REUTILIZA O ADAPTA INSTALACION PREVIA	NO
Indicar Instalación Previa	
16. OTROS DATOS	
Teléfono Fijo	950 62 13 31
Teléfono Móvil	
Fax	
Web	https://www.centrosupera.com/distrito6/
Correo electrónico	admon_almeria@centrosupera
17. COORDENADAS GEOGRÁFICAS, EN FORMATO DECIMAL. (Según el sistema de referencia geodésico global ETRS89, HUSO 30)	Para localizar las Coordenadas Geográficas pinchar en este enlace para acceder a la aplicación TELEGEO. Si saliera una página con error, pinchar en "Volver a localizador"
Coordenada Geográfica (Latitud)	36.851.956
Coordenada Geográfica (Longitud)	-2.460.034
18. INSTALACION PLURIMUNICIPAL	NO
Indicar Municipio mas importante	
19. PUBLICAR EN INTERNET	SI
20. AÑO DE INICIO DE ACTIVIDAD	2006
21. BAJA	NO
Fecha de baja:	
Motivo:	
22. CENTRO EDUCATIVO	
Pertenece a Centro Educativo	NO
Centro Publico/Privado	
Tipo de Centro Educativo	
Propiedad Centro Educativo	
Nivel de Enseñanza	
23. NIVEL DE DOTACION	RED COMPLEMENTARIA
24. SITUACION DE LA INSTALACION	URBANA

JUNTA DE ANDALUCIA	ANEXO I
Rev. 06	FORMULARIO DE DATOS PARA SU INCORPORACIÓN AL INVENTARIO ANDALUZ DE INSTALACIONES Y EQUIPAMIENTOS DEPORTIVOS
TABLA 1 de 2	3. DATOS GENERALES DE LA INSTALACION
	3.1 ATRIBUTOS GENERALES

25.ACCESIBILIDAD/SUPRESION DE BARRERAS ARQUITECTONICAS	SI
La instalación ha sido concebida como adaptada	SI
La instalación ha adaptado mediante reformas	NO
Persona Usuaría deportista	
Permite circulación exterior	NO
Permite circulación interior	SI
Tiene aseos adaptados (al menos uno)	SI
Tiene vestuarios adaptados (al menos uno)	SI
Persona Usuaría espectadora	
Permite circulación exterior	SI
Permite circulación interior	NO
Tiene aseos adaptados (al menos uno)	SI
26. REGIMEN DE ACCESO	Libre pagando cuota de abono o socio
27. USUARIOS	Deportistas en general
28. EFICIENCIA ENERGETICA	
DISEÑO	
Bioclimático	NO
Ecoeficiente	NO
TRATAMIENTO DE RESIDUOS	NO
Previo a la recogida	NO
Separación	SI
INSTALACION PROPIA ENERGIA RENOVABLE	SI
Planta de generación propia	SI
Tipo de Generador	Placa solar fotovoltaica
GESTION DEL AGUA	NO
Superficie Regable (m2)	
Sistemas de ahorro	
CALIFICACION ENERGETICA DE EDIFICACIONES	
Tipo de Edificación 1	
Calificación Energética Edificación 1	
Tipo de Edificación 2	
Calificación Energética Edificación 2	
Tipo de Edificación 3	
Calificación Energética Edificación 3	
Tipo de Edificación 4	
Calificación Energética Edificación 4	
29. PROTECCIÓN CONTRA INCENDIOS	
Alumbrado de Emergencia	SI
Bocas de Incendios Equipadas	SI
Extintores Portátiles	SI
Detección	SI
30. PROPIEDAD	PROPIEDAD_PUBLICA
Nombre del propietario	AYUNTAMIENTO DE ALMERÍA
Propiedad Publica	ADMINISTRACION_LOCAL_EDUCATIVO
Administración General del Estado	
Administración Autonómica (Educativo)	
Administración Autonómica	
Administración Local (Educativo)	
Administración Local	AYUNTAMIENTO
Propiedad Privada	
Educativos	
Deportivos Asociativos	
Deportivos Empresas	
No Deportivos	
31. GESTIÓN	PROPIEDAD_PRIVADA
El gestor de la instalación es el mismo que el propietario	NO
Nombre del Gestor	SIDECU, S.A.
Gestión Publica	
Administración General del Estado	
Administración Autonómica (Educativo)	
Administración Autonómica	
Administración Local (Educativo)	
Administración Local	

JUNTA DE ANDALUCIA	ANEXO I
Rev. 06	FORMULARIO DE DATOS PARA SU INCORPORACIÓN AL INVENTARIO ANDALUZ DE INSTALACIONES Y EQUIPAMIENTOS DEPORTIVOS
TABLA 1 de 2	3. DATOS GENERALES DE LA INSTALACION
	3.1 ATRIBUTOS GENERALES
Gestión Privada	DEPORTIVOS_EMPRESAS
Educativos	
Deportivos Asociativos	
Deportivos Empresas	SIDECU, S.A.
No Deportivos	
32. OBSERVACIONES	

JUNTA DE ANDALUCÍA	ANEXO I
Rev. 06	FORMULARIO DE DATOS PARA SU INCORPORACIÓN AL INVENTARIO ANDALUZ DE INSTALACIONES Y EQUIPAMIENTOS DEPORTIVOS
TABLA 1 de 2	3. DATOS GENERALES DE LA INSTALACION
	3.1 ATRIBUTOS GENERALES

CONSULTAR SITUACIÓN EN IAIED	Enlace para consulta de la situación en que se encuentra la instalación deportiva en el IAIED
-------------------------------------	---------------------------------------------------------------------------------------------------------------

1. CODIGO IEDA	20441
2. NOMBRE OFICIAL DE LA INSTALACION	CENTRO DEPORTIVO UNIVERSIDAD DE ALMERÍA
2. NOMBRE COMUN DE LA INSTALACION	CENTRO DEPORTIVO UAL
Numero de Espacios Deportivos	16
Numero de Espacios Complementarios	3
3. COMPLEJO POLIDEPORTIVO	SI
Nombre del Complejo	CENTRO DEPORTIVO UNIVERSIDAD DE ALMERÍA
4. DIRECCIÓN	Comprobar dirección en este enlace: http://www.callejerodeandalucia.es/
Tipo de vía	CALLE
Nombre de vía	CARLOS PÉREZ SIQUIER
Numero	S/N
Calificador de Numero (Letra)	
Código Postal	4120
Complemento de Domicilio (Organización, residencial, ...)	
kilometro de vía	
Distrito Municipal	LA CAÑADA-04120
Barrio	LA CAÑADA DE SAN URBANO
Entidad de Población	LA CAÑADA DE SAN URBANO
Referencia Catastral	04900A058000290000QQ
5. PROVINCIA	ALMERÍA
6. MUNICIPIO	Almería
7. ZONA DEPORTIVA	ZONAALMERIA
Zona Deportiva. Denominación PDIEDA	Aglomeración Urbana de Almería
8. AGRUPACION TERRITORIAL	NO
9. NUCLEO DE POBLACION (Solo ELAs)	NO
10. DISTRITO MUNICIPAL	LA CAÑADA-04120
11. BARRIO	LA CAÑADA DE SAN URBANO
12. EMPLAZAMIENTO EN ESPACIO NATURAL PROTEGIDO.	EMPLAZAMIENTO EN ESPACIO NATURAL PROTEGIDO. Comprobar el nombre del Espacio Natural en este enlace
Indicar espacio natural protegido	
13. LICENCIA DE ACTIVIDAD	SI
14. INSTALACION INTEGRADA EN EDIFICIO MULTIFUNCIONAL	NO
Indicar Edificio Multifuncional	
15. SE REUTILIZA O ADAPTA INSTALACION PREVIA	NO
Indicar Instalación Previa	
16. OTROS DATOS	
Teléfono Fijo	950 214 214
Teléfono Móvil	
Fax	
Web	https://www2.ual.es/serviciodeportes/
Correo electrónico	deportes@ual.es
17. COORDENADAS GEOGRÁFICAS, EN FORMATO DECIMAL. (Según el sistema de referencia geodésico global ETRS89, HUSO 30)	Para localizar las Coordenadas Geográficas pinchar en este enlace para acceder a la aplicación TELEGEO. Si saliera una página con error, pinchar en "Volver a localizador"
Coordenada Geográfica (Latitud)	36.828.660
Coordenada Geográfica (Longitud)	-2.408.889
18. INSTALACION PLURIMUNICIPAL	NO
Indicar Municipio mas importante	
19. PUBLICAR EN INTERNET	SI
20. AÑO DE INICIO DE ACTIVIDAD	2013
21. BAJA	NO
Fecha de baja:	
Motivo:	
22. CENTRO EDUCATIVO	
Pertenece a Centro Educativo	NO
Centro Publico/Privado	
Tipo de Centro Educativo	
Propiedad Centro Educativo	
Nivel de Enseñanza	
23. NIVEL DE DOTACION	RED BASICA
24. SITUACION DE LA INSTALACION	URBANA

JUNTA DE ANDALUCIA	ANEXO I
Rev. 06	FORMULARIO DE DATOS PARA SU INCORPORACIÓN AL INVENTARIO ANDALUZ DE INSTALACIONES Y EQUIPAMIENTOS DEPORTIVOS
TABLA 1 de 2	3. DATOS GENERALES DE LA INSTALACION
	3.1 ATRIBUTOS GENERALES

25. ACCESIBILIDAD/SUPRESION DE BARRERAS ARQUITECTONICAS	SI
La instalación ha sido concebida como adaptada	SI
La instalación ha adaptado mediante reformas	NO
Persona Usuaria deportista	
Permite circulación exterior	SI
Permite circulación interior	SI
Tiene aseos adaptados (al menos uno)	SI
Tiene vestuarios adaptados (al menos uno)	SI
Persona Usuaria espectadora	
Permite circulación exterior	SI
Permite circulación interior	NO
Tiene aseos adaptados (al menos uno)	NO
26. REGIMEN DE ACCESO	Libre pagando entrada
27. USUARIOS	Deportistas en general
28. EFICIENCIA ENERGETICA	
DISEÑO	
Bioclimático	SI
Ecoeficiente	SI
TRATAMIENTO DE RESIDUOS	SI
Previo a la recogida	NO
Separación	SI
INSTALACION PROPIA ENERGIA RENOVABLE	SI
Planta de generación propia	SI
Tipo de Generador	Placa solar fotovoltaica
GESTION DEL AGUA	NO
Superficie Regable (m2)	
Sistemas de ahorro	
CALIFICACION ENERGETICA DE EDIFICACIONES	
Tipo de Edificación 1	
Calificación Energética Edificación 1	
Tipo de Edificación 2	
Calificación Energética Edificación 2	
Tipo de Edificación 3	
Calificación Energética Edificación 3	
Tipo de Edificación 4	
Calificación Energética Edificación 4	
29. PROTECCIÓN CONTRA INCENDIOS	
Alumbrado de Emergencia	SI
Bocas de Incendios Equipadas	SI
Extintores Portátiles	SI
Detección	SI
30. PROPIEDAD	PROPIEDAD_PUBLICA
Nombre del propietario	UNIVERSIDAD DE ALMERIA
Propiedad Publica	ADMINISTRACION_AUTONOMICA_EDUCATIVO
Administración General del Estado	
Administración Autonómica (Educativo)	UNIVERSIDADES_PUBLICAS
Administración Autonómica	
Administración Local (Educativo)	
Administración Local	
Propiedad Privada	
Educativos	
Deportivos Asociativos	
Deportivos Empresas	
No Deportivos	
31. GESTIÓN	PROPIEDAD_PUBLICA
El gestor de la instalación es el mismo que el propietario	SI
Nombre del Gestor	UNIVERSIDAD DE ALMERIA
Gestión Publica	ADMINISTRACION_AUTONOMICA
Administración General del Estado	
Administración Autonómica (Educativo)	UNIVERSIDADES_PUBLICAS
Administración Autonómica	
Administración Local (Educativo)	
Administración Local	

JUNTA DE ANDALUCIA	ANEXO I
Rev. 06	FORMULARIO DE DATOS PARA SU INCORPORACIÓN AL INVENTARIO ANDALUZ DE INSTALACIONES Y EQUIPAMIENTOS DEPORTIVOS
TABLA 1 de 2	3. DATOS GENERALES DE LA INSTALACION
	3.1 ATRIBUTOS GENERALES
Gestión Privada	
Educativos	
Deportivos Asociativos	
Deportivos Empresas	
No Deportivos	
32. OBSERVACIONES	

JUNTA DE ANDALUCÍA	ANEXO I
Rev. 06	FORMULARIO DE DATOS PARA SU INCORPORACIÓN AL INVENTARIO ANDALUZ DE INSTALACIONES Y EQUIPAMIENTOS DEPORTIVOS
TABLA 1 de 2	3. DATOS GENERALES DE LA INSTALACION
	3.1 ATRIBUTOS GENERALES

CONSULTAR SITUACIÓN EN IAIED	Enlace para consulta de la situación en que se encuentra la instalación deportiva en el IAIED
-------------------------------------	---------------------------------------------------------------------------------------------------------------

1. CODIGO IEDA	7933
2. NOMBRE OFICIAL DE LA INSTALACION	CLUB DE MAR ALMERIA
2. NOMBRE COMUN DE LA INSTALACION	CLUB DE MAR
Numero de Espacios Deportivos	10
Numero de Espacios Complementarios	3
3. COMPLEJO POLIDEPORTIVO	SI
Nombre del Complejo	CLUB DE MAR ALMERIA
4. DIRECCIÓN	Comprobar dirección en este enlace: http://www.callejerodeandalucia.es/
Tipo de vía	CALLE
Nombre de vía	PLAYA DE LAS ALMADRABILLAS
Numero	14
Calificador de Numero (Letra)	
Código Postal	4007
Complemento de Domicilio (Organización, residencial, ...)	
kilometro de vía	
Distrito Municipal	CIUDAD DE ALMERIA-04007
Barrio	CIUDAD JARDÍN
Entidad de Población	ALMERIA
Referencia Catastral	8265001WF4786N0001AP
5. PROVINCIA	ALMERÍA
6. MUNICIPIO	Almería
7. ZONA DEPORTIVA	ZONAALMERIA
Zona Deportiva. Denominación PDIEDA	Aglomeración Urbana de Almería
8. AGRUPACION TERRITORIAL	NO
9. NUCLEO DE POBLACION (Solo ELAs)	NO
10. DISTRITO MUNICIPAL	CIUDAD DE ALMERIA-04007
11. BARRIO	CIUDAD JARDÍN
12. EMPLAZAMIENTO EN ESPACIO NATURAL PROTEGIDO.	EMPLAZAMIENTO EN ESPACIO NATURAL PROTEGIDO. Comprobar el nombre del Espacio Natural en este enlace
Indicar espacio natural protegido	
13. LICENCIA DE ACTIVIDAD	SI
14. INSTALACION INTEGRADA EN EDIFICIO MULTIFUNCIONAL	NO
Indicar Edificio Multifuncional	
15. SE REUTILIZA O ADAPTA INSTALACION PREVIA	NO
Indicar Instalación Previa	
16. OTROS DATOS	
Teléfono Fijo	950 230 780
Teléfono Móvil	
Fax	950 621 147
Web	http://www.clubdemaralmeria.es/
Correo electrónico	secretaria@clubdemaralmeria.es
17. COORDENADAS GEOGRÁFICAS, EN FORMATO DECIMAL. (Según el sistema de referencia geodésico global ETRS89, HUSO 30)	Para localizar las Coordenadas Geográficas pinchar en este enlace para acceder a la aplicación TELEGEO. Si saliera una página con error, pinchar en "Volver a localizador"
Coordenada Geográfica (Latitud)	36.831.641
Coordenada Geográfica (Longitud)	-2.460.761
18. INSTALACION PLURIMUNICIPAL	NO
Indicar Municipio mas importante	
19. PUBLICAR EN INTERNET	SI
20. AÑO DE INICIO DE ACTIVIDAD	1950
21. BAJA	NO
Fecha de baja:	
Motivo:	
22. CENTRO EDUCATIVO	
Pertenece a Centro Educativo	NO
Centro Publico/Privado	
Tipo de Centro Educativo	
Propiedad Centro Educativo	
Nivel de Enseñanza	
23. NIVEL DE DOTACION	RED COMPLEMENTARIA
24. SITUACION DE LA INSTALACION	URBANA

JUNTA DE ANDALUCIA	ANEXO I
Rev. 06	FORMULARIO DE DATOS PARA SU INCORPORACIÓN AL INVENTARIO ANDALUZ DE INSTALACIONES Y EQUIPAMIENTOS DEPORTIVOS
TABLA 1 de 2	3. DATOS GENERALES DE LA INSTALACION
	3.1 ATRIBUTOS GENERALES

25. ACCESIBILIDAD/SUPRESION DE BARRERAS ARQUITECTONICAS	SI
La instalación ha sido concebida como adaptada	NO
La instalación ha adaptado mediante reformas	SI
Persona Usuaria deportista	
Permite circulación exterior	SI
Permite circulación interior	SI
Tiene aseos adaptados (al menos uno)	SI
Tiene vestuarios adaptados (al menos uno)	SI
Persona Usuaria espectadora	
Permite circulación exterior	SI
Permite circulación interior	SI
Tiene aseos adaptados (al menos uno)	SI
26. REGIMEN DE ACCESO	Libre pagando cuota de abono o socio
27. USUARIOS	Deportistas en general
28. EFICIENCIA ENERGETICA	
DISEÑO	
Bioclimático	SI
Ecoeficiente	NO
TRATAMIENTO DE RESIDUOS	SI
Previo a la recogida	SI
Separación	SI
INSTALACION PROPIA ENERGIA RENOVABLE	NO
Planta de generación propia	NO
Tipo de Generador	
GESTION DEL AGUA	NO
Superficie Regable (m2)	
Sistemas de ahorro	
CALIFICACION ENERGETICA DE EDIFICACIONES	
Tipo de Edificación 1	
Calificación Energética Edificación 1	
Tipo de Edificación 2	
Calificación Energética Edificación 2	
Tipo de Edificación 3	
Calificación Energética Edificación 3	
Tipo de Edificación 4	
Calificación Energética Edificación 4	
29. PROTECCIÓN CONTRA INCENDIOS	
Alumbrado de Emergencia	SI
Bocas de Incendios Equipadas	SI
Extintores Portátiles	SI
Detección	SI
30. PROPIEDAD	PROPIEDAD_PUBLICA
Nombre del propietario	AUTORIDAD PORTUARIA DE ALMERIA
Propiedad Publica	ADMINISTRACION_GENERAL_ESTADO
Administración General del Estado	OTROS_ORGANISMOS_AUTONOMOS
Administración Autonómica (Educativo)	
Administración Autonómica	
Administración Local (Educativo)	
Administración Local	
Propiedad Privada	
Educativos	
Deportivos Asociativos	
Deportivos Empresas	
No Deportivos	
31. GESTIÓN	PROPIEDAD_PRIVADA
El gestor de la instalación es el mismo que el propietario	NO
Nombre del Gestor	CLUB DE MAR ALMERIA
Gestión Publica	
Administración General del Estado	
Administración Autonómica (Educativo)	
Administración Autonómica	
Administración Local (Educativo)	
Administración Local	

JUNTA DE ANDALUCIA	ANEXO I
Rev. 06	FORMULARIO DE DATOS PARA SU INCORPORACIÓN AL INVENTARIO ANDALUZ DE INSTALACIONES Y EQUIPAMIENTOS DEPORTIVOS
TABLA 1 de 2	3. DATOS GENERALES DE LA INSTALACION
	3.1 ATRIBUTOS GENERALES
Gestión Privada	DEPORTIVOS_EMPRESAS
Educativos	
Deportivos Asociativos	
Deportivos Empresas	SOCIEDADES_EMPRESARIALES_DEPORTIVAS
No Deportivos	
32. OBSERVACIONES	

JUNTA DE ANDALUCIA	ANEXO I
Rev. 06	FORMULARIO DE DATOS PARA SU INCORPORACIÓN AL INVENTARIO ANDALUZ DE INSTALACIONES Y EQUIPAMIENTOS DEPORTIVOS
TABLA 1 de 2	3. DATOS GENERALES DE LA INSTALACION
	3.1 ATRIBUTOS GENERALES

CONSULTAR SITUACIÓN EN IAIED	Enlace para consulta de la situación en que se encuentra la instalación deportiva en el IAIED
-------------------------------------	---------------------------------------------------------------------------------------------------------------

1. CODIGO IEDA	8016
2. NOMBRE OFICIAL DE LA INSTALACION	CLUB DEPORTIVO KING SPORT
2. NOMBRE COMUN DE LA INSTALACION	KING SPORT
Numero de Espacios Deportivos	12
Numero de Espacios Complementarios	2
3. COMPLEJO POLIDEPORTIVO	NO
Nombre del Complejo	
4. DIRECCIÓN	Comprobar dirección en este enlace: http://www.callejerodeandalucia.es/
Tipo de vía	AVENIDA
Nombre de vía	NUESTRA SEÑORA DE MONTSERRAT
Numero	130
Calificador de Numero (Letra)	
Código Postal	4006
Complemento de Domicilio (Organización, residencial, ...)	
kilometro de vía	
Distrito Municipal	CIUDAD DE ALMERIA-04006
Barrio	NUEVA ANDALUCIA
Entidad de Población	ALMERIA
Referencia Catastral	9673009WF4797S0001BH
5. PROVINCIA	ALMERÍA
6. MUNICIPIO	Almería
7. ZONA DEPORTIVA	ZONAALMERIA
Zona Deportiva. Denominación PDIEDA	Aglomeración Urbana de Almería
8. AGRUPACION TERRITORIAL	NO
9. NUCLEO DE POBLACION (Solo ELAs)	NO
10. DISTRITO MUNICIPAL	CIUDAD DE ALMERIA-04006
11. BARRIO	NUEVA ANDALUCIA
12. EMPLAZAMIENTO EN ESPACIO NATURAL PROTEGIDO.	EMPLAZAMIENTO EN ESPACIO NATURAL PROTEGIDO. Comprobar el nombre del Espacio Natural en este enlace
Indicar espacio natural protegido	
13. LICENCIA DE ACTIVIDAD	SI
14. INSTALACION INTEGRADA EN EDIFICIO MULTIFUNCIONAL	NO
Indicar Edificio Multifuncional	
15. SE REUTILIZA O ADAPTA INSTALACION PREVIA	NO
Indicar Instalación Previa	
16. OTROS DATOS	
Teléfono Fijo	950 22 37 77
Teléfono Móvil	
Fax	
Web	https://www.kingsportbeauty.com/
Correo electrónico	info@kingsportbeauty.com
17. COORDENADAS GEOGRÁFICAS, EN FORMATO DECIMAL. (Según el sistema de referencia geodésico global ETRS89, HUSO 30)	Para localizar las Coordenadas Geográficas pinchar en este enlace para acceder a la aplicación TELEGEO. Si saliera una página con error, pinchar en "Volver a localizador"
Coordenada Geográfica (Latitud)	36.838.165
Coordenada Geográfica (Longitud)	-2.446.381
18. INSTALACION PLURIMUNICIPAL	NO
Indicar Municipio mas importante	
19. PUBLICAR EN INTERNET	SI
20. AÑO DE INICIO DE ACTIVIDAD	2010
21. BAJA	NO
Fecha de baja:	
Motivo:	
22. CENTRO EDUCATIVO	
Pertenece a Centro Educativo	NO
Centro Publico/Privado	
Tipo de Centro Educativo	
Propiedad Centro Educativo	
Nivel de Enseñanza	
23. NIVEL DE DOTACION	RED COMPLEMENTARIA
24. SITUACION DE LA INSTALACION	URBANA

JUNTA DE ANDALUCIA	ANEXO I
Rev. 06	FORMULARIO DE DATOS PARA SU INCORPORACIÓN AL INVENTARIO ANDALUZ DE INSTALACIONES Y EQUIPAMIENTOS DEPORTIVOS
TABLA 1 de 2	3. DATOS GENERALES DE LA INSTALACION
	3.1 ATRIBUTOS GENERALES

25. ACCESIBILIDAD/SUPRESION DE BARRERAS ARQUITECTONICAS	SI
La instalación ha sido concebida como adaptada	NO
La instalación ha adaptado mediante reformas	SI
Persona Usuaria deportista	
Permite circulación exterior	NO
Permite circulación interior	SI
Tiene aseos adaptados (al menos uno)	SI
Tiene vestuarios adaptados (al menos uno)	SI
Persona Usuaria espectadora	
Permite circulación exterior	NO
Permite circulación interior	NO
Tiene aseos adaptados (al menos uno)	NO
26. REGIMEN DE ACCESO	Libre pagando cuota de abono o socio
27. USUARIOS	Deportistas en general
28. EFICIENCIA ENERGETICA	
DISEÑO	
Bioclimático	SI
Ecoeficiente	NO
TRATAMIENTO DE RESIDUOS	SI
Previo a la recogida	NO
Separación	SI
INSTALACION PROPIA ENERGIA RENOVABLE	NO
Planta de generación propia	NO
Tipo de Generador	
GESTION DEL AGUA	NO
Superficie Regable (m2)	
Sistemas de ahorro	
CALIFICACION ENERGETICA DE EDIFICACIONES	
Tipo de Edificación 1	
Calificación Energética Edificación 1	
Tipo de Edificación 2	
Calificación Energética Edificación 2	
Tipo de Edificación 3	
Calificación Energética Edificación 3	
Tipo de Edificación 4	
Calificación Energética Edificación 4	
29. PROTECCIÓN CONTRA INCENDIOS	
Alumbrado de Emergencia	SI
Bocas de Incendios Equipadas	NO
Extintores Portátiles	SI
Detección	SI
30. PROPIEDAD	PROPIEDAD_PRIVADA
Nombre del propietario	C.D. KING SPORT
Propiedad Publica	
Administración General del Estado	
Administración Autonómica (Educativo)	
Administración Autonómica	
Administración Local (Educativo)	
Administración Local	
Propiedad Privada	DEPORTIVOS_EMPRESAS
Educativos	
Deportivos Asociativos	
Deportivos Empresas	SOCIEDADES_EMPRESARIALES_DEPORTIVAS
No Deportivos	
31. GESTIÓN	PROPIEDAD_PRIVADA
El gestor de la instalación es el mismo que el propietario	SI
Nombre del Gestor	C.D. KING SPORT
Gestión Publica	
Administración General del Estado	
Administración Autonómica (Educativo)	
Administración Autonómica	
Administración Local (Educativo)	
Administración Local	

JUNTA DE ANDALUCIA	ANEXO I
Rev. 06	FORMULARIO DE DATOS PARA SU INCORPORACIÓN AL INVENTARIO ANDALUZ DE INSTALACIONES Y EQUIPAMIENTOS DEPORTIVOS
TABLA 1 de 2	3. DATOS GENERALES DE LA INSTALACION
	3.1 ATRIBUTOS GENERALES
Gestión Privada	DEPORTIVOS_EMPRESAS
Educativos	
Deportivos Asociativos	
Deportivos Empresas	SOCIEDADES_EMPRESARIALES_DEPORTIVAS
No Deportivos	
32. OBSERVACIONES	

JUNTA DE ANDALUCIA	ANEXO I
Rev. 06	FORMULARIO DE DATOS PARA SU INCORPORACIÓN AL INVENTARIO ANDALUZ DE INSTALACIONES Y EQUIPAMIENTOS DEPORTIVOS
TABLA 1 de 2	3. DATOS GENERALES DE LA INSTALACION
	3.1 ATRIBUTOS GENERALES

CONSULTAR SITUACIÓN EN IAIED	Enlace para consulta de la situación en que se encuentra la instalación deportiva en el IAIED
-------------------------------------	---------------------------------------------------------------------------------------------------------------

1. CODIGO IEDA	8617
2. NOMBRE OFICIAL DE LA INSTALACION	CLUB HIPICO Y POLIDEPORTIVO DE ALMERIA
2. NOMBRE COMUN DE LA INSTALACION	CLUB HIPICO ALMERIA
Numero de Espacios Deportivos	11
Numero de Espacios Complementarios	2
3. COMPLEJO POLIDEPORTIVO	NO
Nombre del Complejo	
4. DIRECCIÓN	Comprobar dirección en este enlace: http://www.callejerodeandalucia.es/
Tipo de vía	CARRETERA
Nombre de vía	VIATOR-EL ALQUIAN
Numero	
Calificador de Numero (Letra)	
Código Postal	4120
Complemento de Domicilio (Organización, residencial, ...)	
kilometro de vía	4.2
Distrito Municipal	LA CAÑADA-04120
Barrio	LA JUAIDA
Entidad de Población	DISEMINADO DE EL ALQUIAN
Referencia Catastral	04900A049001840000QK
5. PROVINCIA	ALMERÍA
6. MUNICIPIO	Almería
7. ZONA DEPORTIVA	ZONAALMERIA
Zona Deportiva. Denominación PDIEDA	Aglomeración Urbana de Almería
8. AGRUPACION TERRITORIAL	NO
9. NUCLEO DE POBLACION (Solo ELAs)	NO
10. DISTRITO MUNICIPAL	LA CAÑADA-04120
11. BARRIO	LA JUAIDA
12. EMPLAZAMIENTO EN ESPACIO NATURAL PROTEGIDO.	EMPLAZAMIENTO EN ESPACIO NATURAL PROTEGIDO. Comprobar el nombre del Espacio Natural en este enlace
Indicar espacio natural protegido	
13. LICENCIA DE ACTIVIDAD	SI
14. INSTALACION INTEGRADA EN EDIFICIO MULTIFUNCIONAL	NO
Indicar Edificio Multifuncional	
15. SE REUTILIZA O ADAPTA INSTALACION PREVIA	NO
Indicar Instalación Previa	
16. OTROS DATOS	
Teléfono Fijo	950 29 10 68
Teléfono Móvil	
Fax	950290056
Web	http://clubhipicoalmeria.es/
Correo electrónico	info@clubhipicoalmeria.es
17. COORDENADAS GEOGRÁFICAS, EN FORMATO DECIMAL. (Según el sistema de referencia geodésico global ETRS89, HUSO 30)	Para localizar las Coordenadas Geográficas pinchar en este enlace para acceder a la aplicación TELEGEO. Si saliera una página con error, pinchar en "Volver a localizador"
Coordenada Geográfica (Latitud)	36.859.935
Coordenada Geográfica (Longitud)	-2.402.551
18. INSTALACION PLURIMUNICIPAL	NO
Indicar Municipio mas importante	
19. PUBLICAR EN INTERNET	SI
20. AÑO DE INICIO DE ACTIVIDAD	1978
21. BAJA	NO
Fecha de baja:	
Motivo:	
22. CENTRO EDUCATIVO	
Pertenece a Centro Educativo	NO
Centro Publico/Privado	
Tipo de Centro Educativo	
Propiedad Centro Educativo	
Nivel de Enseñanza	
23. NIVEL DE DOTACION	RED ESPECIAL
24. SITUACION DE LA INSTALACION	NO URBANA

JUNTA DE ANDALUCIA	ANEXO I
Rev. 06	FORMULARIO DE DATOS PARA SU INCORPORACIÓN AL INVENTARIO ANDALUZ DE INSTALACIONES Y EQUIPAMIENTOS DEPORTIVOS
TABLA 1 de 2	3. DATOS GENERALES DE LA INSTALACION
	3.1 ATRIBUTOS GENERALES

25.ACESIBILIDAD/SUPRESION DE BARRERAS ARQUITECTONICAS	SI
La instalación ha sido concebida como adaptada	NO
La instalación ha adaptado mediante reformas	SI
Persona Usuaría deportista	
Permite circulación exterior	SI
Permite circulación interior	SI
Tiene aseos adaptados (al menos uno)	SI
Tiene vestuarios adaptados (al menos uno)	SI
Persona Usuaría espectadora	
Permite circulación exterior	SI
Permite circulación interior	SI
Tiene aseos adaptados (al menos uno)	SI
26. REGIMEN DE ACCESO	Libre pagando entrada
27. USUARIOS	Deportistas en general
28. EFICIENCIA ENERGETICA	
DISEÑO	
Bioclimático	NO
Ecoeficiente	NO
TRATAMIENTO DE RESIDUOS	SI
Previo a la recogida	NO
Separación	SI
INSTALACION PROPIA ENERGIA RENOVABLE	NO
Planta de generación propia	NO
Tipo de Generador	
GESTION DEL AGUA	NO
Superficie Regable (m2)	
Sistemas de ahorro	
CALIFICACION ENERGETICA DE EDIFICACIONES	
Tipo de Edificación 1	
Calificación Energética Edificación 1	
Tipo de Edificación 2	
Calificación Energética Edificación 2	
Tipo de Edificación 3	
Calificación Energética Edificación 3	
Tipo de Edificación 4	
Calificación Energética Edificación 4	
29. PROTECCIÓN CONTRA INCENDIOS	
Alumbrado de Emergencia	SI
Bocas de Incendios Equipadas	NO
Extintores Portátiles	SI
Detección	SI
30. PROPIEDAD	PROPIEDAD_PRIVADA
Nombre del propietario	CLUB HIPICO Y POLIDEPORTIVO ALMERIA
Propiedad Publica	
Administración General del Estado	
Administración Autonómica (Educativo)	
Administración Autonómica	
Administración Local (Educativo)	
Administración Local	
Propiedad Privada	DEPORTIVOS_EMPRESAS
Educativos	
Deportivos Asociativos	
Deportivos Empresas	SOCIEDADES_EMPRESARIALES_DEPORTIVAS
No Deportivos	
31. GESTIÓN	PROPIEDAD_PRIVADA
El gestor de la instalación es el mismo que el propietario	SI
Nombre del Gestor	CLUB HIPICO Y POLIDEPORTIVO ALMERIA
Gestión Publica	
Administración General del Estado	
Administración Autonómica (Educativo)	
Administración Autonómica	
Administración Local (Educativo)	
Administración Local	

JUNTA DE ANDALUCIA	ANEXO I
Rev. 06	FORMULARIO DE DATOS PARA SU INCORPORACIÓN AL INVENTARIO ANDALUZ DE INSTALACIONES Y EQUIPAMIENTOS DEPORTIVOS
TABLA 1 de 2	3. DATOS GENERALES DE LA INSTALACION
	3.1 ATRIBUTOS GENERALES
Gestión Privada	DEPORTIVOS_EMPRESAS
Educativos	
Deportivos Asociativos	
Deportivos Empresas	SOCIEDADES_EMPRESARIALES_DEPORTIVAS
No Deportivos	
32. OBSERVACIONES	

JUNTA DE ANDALUCÍA	ANEXO I
Rev. 06	FORMULARIO DE DATOS PARA SU INCORPORACIÓN AL INVENTARIO ANDALUZ DE INSTALACIONES Y EQUIPAMIENTOS DEPORTIVOS
TABLA 1 de 2	3. DATOS GENERALES DE LA INSTALACION
	3.1 ATRIBUTOS GENERALES

CONSULTAR SITUACIÓN EN IAIED	Enlace para consulta de la situación en que se encuentra la instalación deportiva en el IAIED
-------------------------------------	---------------------------------------------------------------------------------------------------------------

1. CODIGO IEDA	7936
2. NOMBRE OFICIAL DE LA INSTALACION	CLUB NATACIÓN ALMERÍA
2. NOMBRE COMUN DE LA INSTALACION	CLUB NATACIÓN ALMERÍA
Numero de Espacios Deportivos	19
Numero de Espacios Complementarios	3
3. COMPLEJO POLIDEPORTIVO	SI
Nombre del Complejo	CLUB NATACIÓN ALMERÍA
4. DIRECCIÓN	Comprobar dirección en este enlace: http://www.callejerodeandalucia.es/
Tipo de vía	CAMINO
Nombre de vía	JAUL BAJO
Numero	3
Calificador de Numero (Letra)	
Código Postal	4007
Complemento de Domicilio (Organización, residencial, ...)	
kilometro de vía	
Distrito Municipal	CIUDAD DE ALMERIA-04007
Barrio	NUEVA ALMERÍA
Entidad de Población	ALMERIA
Referencia Catastral	0964104WF5706N0001GD
5. PROVINCIA	ALMERÍA
6. MUNICIPIO	Almería
7. ZONA DEPORTIVA	ZONAALMERIA
Zona Deportiva. Denominación PDIEDA	Aglomeración Urbana de Almería
8. AGRUPACION TERRITORIAL	NO
9. NUCLEO DE POBLACION (Solo ELAs)	NO
10. DISTRITO MUNICIPAL	CIUDAD DE ALMERIA-04007
11. BARRIO	NUEVA ALMERÍA
12. EMPLAZAMIENTO EN ESPACIO NATURAL PROTEGIDO.	EMPLAZAMIENTO EN ESPACIO NATURAL PROTEGIDO. Comprobar el nombre del Espacio Natural en este enlace
Indicar espacio natural protegido	
13. LICENCIA DE ACTIVIDAD	SI
14. INSTALACION INTEGRADA EN EDIFICIO MULTIFUNCIONAL	NO
Indicar Edificio Multifuncional	
15. SE REUTILIZA O ADAPTA INSTALACION PREVIA	NO
Indicar Instalación Previa	
16. OTROS DATOS	
Teléfono Fijo	950 222 579
Teléfono Móvil	
Fax	
Web	https://cnalmeria.com/
Correo electrónico	info@cnalmeria.com
17. COORDENADAS GEOGRÁFICAS, EN FORMATO DECIMAL. (Según el sistema de referencia geodésico global ETRS89, HUSO 30)	Para localizar las Coordenadas Geográficas pinchar en este enlace para acceder a la aplicación TELEGEO. Si saliera una página con error, pinchar en "Volver a localizador"
Coordenada Geográfica (Latitud)	36.831.850
Coordenada Geográfica (Longitud)	-2.431.503
18. INSTALACION PLURIMUNICIPAL	NO
Indicar Municipio mas importante	
19. PUBLICAR EN INTERNET	SI
20. AÑO DE INICIO DE ACTIVIDAD	1982
21. BAJA	NO
Fecha de baja:	
Motivo:	
22. CENTRO EDUCATIVO	
Pertenece a Centro Educativo	NO
Centro Publico/Privado	
Tipo de Centro Educativo	
Propiedad Centro Educativo	
Nivel de Enseñanza	
23. NIVEL DE DOTACION	RED COMPLEMENTARIA
24. SITUACION DE LA INSTALACION	URBANA

JUNTA DE ANDALUCIA	ANEXO I
Rev. 06	FORMULARIO DE DATOS PARA SU INCORPORACIÓN AL INVENTARIO ANDALUZ DE INSTALACIONES Y EQUIPAMIENTOS DEPORTIVOS
TABLA 1 de 2	3. DATOS GENERALES DE LA INSTALACION
	3.1 ATRIBUTOS GENERALES

25.ACESIBILIDAD/SUPRESION DE BARRERAS ARQUITECTONICAS	SI
La instalación ha sido concebida como adaptada	NO
La instalación ha adaptado mediante reformas	SI
Persona Usuaría deportista	
Permite circulación exterior	SI
Permite circulación interior	SI
Tiene aseos adaptados (al menos uno)	SI
Tiene vestuarios adaptados (al menos uno)	SI
Persona Usuaría espectadora	
Permite circulación exterior	SI
Permite circulación interior	SI
Tiene aseos adaptados (al menos uno)	SI
26. REGIMEN DE ACCESO	Libre pagando cuota de abono o socio
27. USUARIOS	Deportistas en general
28. EFICIENCIA ENERGETICA	
DISEÑO	
Bioclimático	SI
Ecoeficiente	SI
TRATAMIENTO DE RESIDUOS	SI
Previo a la recogida	SI
Separación	SI
INSTALACION PROPIA ENERGIA RENOVABLE	NO
Planta de generación propia	NO
Tipo de Generador	
GESTION DEL AGUA	NO
Superficie Regable (m2)	
Sistemas de ahorro	
CALIFICACION ENERGETICA DE EDIFICACIONES	
Tipo de Edificación 1	
Calificación Energética Edificación 1	
Tipo de Edificación 2	
Calificación Energética Edificación 2	
Tipo de Edificación 3	
Calificación Energética Edificación 3	
Tipo de Edificación 4	
Calificación Energética Edificación 4	
29. PROTECCIÓN CONTRA INCENDIOS	
Alumbrado de Emergencia	SI
Bocas de Incendios Equipadas	SI
Extintores Portátiles	SI
Detección	SI
30. PROPIEDAD	PROPIEDAD_PRIVADA
Nombre del propietario	CLUB NATACIÓN ALMERÍA
Propiedad Publica	
Administración General del Estado	
Administración Autonómica (Educativo)	
Administración Autonómica	
Administración Local (Educativo)	
Administración Local	
Propiedad Privada	DEPORTIVOS_EMPRESAS
Educativos	
Deportivos Asociativos	
Deportivos Empresas	SOCIEDADES_EMPRESARIALES_DEPORTIVAS
No Deportivos	
31. GESTIÓN	PROPIEDAD_PRIVADA
El gestor de la instalación es el mismo que el propietario	SI
Nombre del Gestor	CLUB NATACIÓN ALMERÍA
Gestión Publica	
Administración General del Estado	
Administración Autonómica (Educativo)	
Administración Autonómica	
Administración Local (Educativo)	
Administración Local	

JUNTA DE ANDALUCIA	ANEXO I
Rev. 06	FORMULARIO DE DATOS PARA SU INCORPORACIÓN AL INVENTARIO ANDALUZ DE INSTALACIONES Y EQUIPAMIENTOS DEPORTIVOS
TABLA 1 de 2	3. DATOS GENERALES DE LA INSTALACION
	3.1 ATRIBUTOS GENERALES
Gestión Privada	DEPORTIVOS_EMPRESAS
Educativos	
Deportivos Asociativos	
Deportivos Empresas	SOCIEDADES_EMPRESARIALES_DEPORTIVAS
No Deportivos	
32. OBSERVACIONES	

JUNTA DE ANDALUCÍA	ANEXO I
Rev. 06	FORMULARIO DE DATOS PARA SU INCORPORACIÓN AL INVENTARIO ANDALUZ DE INSTALACIONES Y EQUIPAMIENTOS DEPORTIVOS
TABLA 1 de 2	3. DATOS GENERALES DE LA INSTALACION
	3.1 ATRIBUTOS GENERALES

CONSULTAR SITUACIÓN EN IAIED	Enlace para consulta de la situación en que se encuentra la instalación deportiva en el IAIED
-------------------------------------	---------------------------------------------------------------------------------------------------------------

1. CODIGO IEDA	
2. NOMBRE OFICIAL DE LA INSTALACION	CLUB PÁDEL MEDITERRÁNEO
2. NOMBRE COMUN DE LA INSTALACION	PÁDEL MEDITERRÁNEO
Numero de Espacios Deportivos	5
Numero de Espacios Complementarios	2
3. COMPLEJO POLIDEPORTIVO	NO
Nombre del Complejo	
4. DIRECCIÓN	Comprobar dirección en este enlace: http://www.callejerodeandalucia.es/
Tipo de vía	CALLE
Nombre de vía	COSTA DORADA
Numero	1
Calificador de Numero (Letra)	
Código Postal	4009
Complemento de Domicilio (Organización, residencial, ...)	
kilometro de vía	
Distrito Municipal	CIUDAD DE ALMERIA-04009
Barrio	VILLABLANCA
Entidad de Población	ALMERIA
Referencia Catastral	9990603WF4799S0001ZR
5. PROVINCIA	ALMERÍA
6. MUNICIPIO	Almería
7. ZONA DEPORTIVA	ZONAALMERIA
Zona Deportiva. Denominación PDIEDA	Aglomeración Urbana de Almería
8. AGRUPACION TERRITORIAL	NO
9. NUCLEO DE POBLACION (Solo ELAs)	NO
10. DISTRITO MUNICIPAL	CIUDAD DE ALMERIA-04009
11. BARRIO	VILLABLANCA
12. EMPLAZAMIENTO EN ESPACIO NATURAL PROTEGIDO.	EMPLAZAMIENTO EN ESPACIO NATURAL PROTEGIDO. Comprobar el nombre del Espacio Natural en este enlace
Indicar espacio natural protegido	
13. LICENCIA DE ACTIVIDAD	SI
14. INSTALACION INTEGRADA EN EDIFICIO MULTIFUNCIONAL	NO
Indicar Edificio Multifuncional	
15. SE REUTILIZA O ADAPTA INSTALACION PREVIA	SI
Indicar Instalación Previa	BALSA DE RIEGO
16. OTROS DATOS	
Teléfono Fijo	673 56 49 21
Teléfono Móvil	
Fax	
Web	http://www.padelmediterraneo.es/
Correo electrónico	info@padelmediterraneo.es
17. COORDENADAS GEOGRÁFICAS, EN FORMATO DECIMAL. (Según el sistema de referencia geodésico global ETRS89, HUSO 30)	Para localizar las Coordenadas Geográficas pinchar en este enlace para acceder a la aplicación TELEGEO. Si saliera una página con error, pinchar en "Volver a localizador"
Coordenada Geográfica (Latitud)	36.853.830
Coordenada Geográfica (Longitud)	-2.441.454
18. INSTALACION PLURIMUNICIPAL	NO
Indicar Municipio mas importante	
19. PUBLICAR EN INTERNET	SI
20. AÑO DE INICIO DE ACTIVIDAD	2015
21. BAJA	NO
Fecha de baja:	
Motivo:	
22. CENTRO EDUCATIVO	
Pertenece a Centro Educativo	NO
Centro Publico/Privado	
Tipo de Centro Educativo	
Propiedad Centro Educativo	
Nivel de Enseñanza	
23. NIVEL DE DOTACION	RED COMPLEMENTARIA
24. SITUACION DE LA INSTALACION	URBANA

JUNTA DE ANDALUCIA	ANEXO I
Rev. 06	FORMULARIO DE DATOS PARA SU INCORPORACIÓN AL INVENTARIO ANDALUZ DE INSTALACIONES Y EQUIPAMIENTOS DEPORTIVOS
TABLA 1 de 2	3. DATOS GENERALES DE LA INSTALACION
	3.1 ATRIBUTOS GENERALES

25.ACESIBILIDAD/SUPRESION DE BARRERAS ARQUITECTONICAS	SI
La instalación ha sido concebida como adaptada	SI
La instalación ha adaptado mediante reformas	NO
Persona Usuaría deportista	
Permite circulación exterior	SI
Permite circulación interior	SI
Tiene aseos adaptados (al menos uno)	SI
Tiene vestuarios adaptados (al menos uno)	SI
Persona Usuaría espectadora	
Permite circulación exterior	SI
Permite circulación interior	SI
Tiene aseos adaptados (al menos uno)	SI
26. REGIMEN DE ACCESO	Libre pagando cuota de abono o socio
27. USUARIOS	Deportistas en general
28. EFICIENCIA ENERGETICA	
DISEÑO	
Bioclimático	NO
Ecoeficiente	NO
TRATAMIENTO DE RESIDUOS	SI
Previo a la recogida	SI
Separación	NO
INSTALACION PROPIA ENERGIA RENOVABLE	NO
Planta de generación propia	NO
Tipo de Generador	
GESTION DEL AGUA	NO
Superficie Regable (m2)	
Sistemas de ahorro	
CALIFICACION ENERGETICA DE EDIFICACIONES	
Tipo de Edificación 1	
Calificación Energética Edificación 1	
Tipo de Edificación 2	
Calificación Energética Edificación 2	
Tipo de Edificación 3	
Calificación Energética Edificación 3	
Tipo de Edificación 4	
Calificación Energética Edificación 4	
29. PROTECCIÓN CONTRA INCENDIOS	
Alumbrado de Emergencia	SI
Bocas de Incendios Equipadas	SI
Extintores Portátiles	SI
Detección	NO
30. PROPIEDAD	PROPIEDAD_PRIVADA
Nombre del propietario	CLUB PÁDEL MEDITERRÁNEO
Propiedad Publica	
Administración General del Estado	
Administración Autonómica (Educativo)	
Administración Autonómica	
Administración Local (Educativo)	
Administración Local	
Propiedad Privada	DEPORTIVOS_EMPRESAS
Educativos	
Deportivos Asociativos	
Deportivos Empresas	SOCIEDADES_EMPRESARIALES_DEPORTIVAS
No Deportivos	
31. GESTIÓN	PROPIEDAD_PRIVADA
El gestor de la instalación es el mismo que el propietario	SI
Nombre del Gestor	CLUB PÁDEL MEDITERRÁNEO
Gestión Publica	
Administración General del Estado	
Administración Autonómica (Educativo)	
Administración Autonómica	
Administración Local (Educativo)	
Administración Local	

JUNTA DE ANDALUCIA	ANEXO I
Rev. 06	FORMULARIO DE DATOS PARA SU INCORPORACIÓN AL INVENTARIO ANDALUZ DE INSTALACIONES Y EQUIPAMIENTOS DEPORTIVOS
TABLA 1 de 2	3. DATOS GENERALES DE LA INSTALACION
	3.1 ATRIBUTOS GENERALES
Gestión Privada	DEPORTIVOS_EMPRESAS
Educativos	
Deportivos Asociativos	
Deportivos Empresas	SOCIEDADES_EMPRESARIALES_DEPORTIVAS
No Deportivos	
32. OBSERVACIONES	

JUNTA DE ANDALUCIA	ANEXO I
Rev. 06	FORMULARIO DE DATOS PARA SU INCORPORACIÓN AL INVENTARIO ANDALUZ DE INSTALACIONES Y EQUIPAMIENTOS DEPORTIVOS
TABLA 1 de 2	3. DATOS GENERALES DE LA INSTALACION
	3.1 ATRIBUTOS GENERALES

CONSULTAR SITUACIÓN EN IAIED	Enlace para consulta de la situación en que se encuentra la instalación deportiva en el IAIED
-------------------------------------	---------------------------------------------------------------------------------------------------------------

1. CODIGO IEDA	7934
2. NOMBRE OFICIAL DE LA INSTALACION	CMD LAS ALMADRABILLAS-ISMAEL MORATÓN
2. NOMBRE COMUN DE LA INSTALACION	EGO SPORT CENTER
Numero de Espacios Deportivos	25
Numero de Espacios Complementarios	0
3. COMPLEJO POLIDEPORTIVO	SI
Nombre del Complejo	EGO SPORT CENTER
4. DIRECCIÓN	Comprobar dirección en este enlace: http://www.callejerodeandalucia.es/
Tipo de vía	AVENIDA
Nombre de vía	CABO DE GATA
Numero	36
Calificador de Numero (Letra)	
Código Postal	4007
Complemento de Domicilio (Organización, residencial, ...)	
kilometro de vía	
Distrito Municipal	CIUDAD DE ALMERIA-04007
Barrio	CIUDAD JARDÍN
Entidad de Población	ALMERIA
Referencia Catastral	8465001WF4786N0001KP
5. PROVINCIA	ALMERÍA
6. MUNICIPIO	Almería
7. ZONA DEPORTIVA	ZONAALMERIA
Zona Deportiva. Denominación PDIEDA	Aglomeración Urbana de Almería
8. AGRUPACION TERRITORIAL	NO
9. NUCLEO DE POBLACION (Solo ELAs)	NO
10. DISTRITO MUNICIPAL	CIUDAD DE ALMERIA-04007
11. BARRIO	CIUDAD JARDÍN
12. EMPLAZAMIENTO EN ESPACIO NATURAL PROTEGIDO.	EMPLAZAMIENTO EN ESPACIO NATURAL PROTEGIDO. Comprobar el nombre del Espacio Natural en este enlace
Indicar espacio natural protegido	
13. LICENCIA DE ACTIVIDAD	SI
14. INSTALACION INTEGRADA EN EDIFICIO MULTIFUNCIONAL	NO
Indicar Edificio Multifuncional	
15. SE REUTILIZA O ADAPTA INSTALACION PREVIA	SI
Indicar Instalación Previa	PISCINA DE LAS ALMADRABILLAS
16. OTROS DATOS	
Teléfono Fijo	950 50 12 12
Teléfono Móvil	
Fax	
Web	http://egosportcenter.com/
Correo electrónico	info@egosportcenter.com
17. COORDENADAS GEOGRÁFICAS, EN FORMATO DECIMAL. (Según el sistema de referencia geodésico global ETRS89, HUSO 30)	Para localizar las Coordenadas Geográficas pinchar en este enlace para acceder a la aplicación TELEGEO. Si saliera una página con error, pinchar en "Volver a localizador"
Coordenada Geográfica (Latitud)	36.832.676
Coordenada Geográfica (Longitud)	-2.460.166
18. INSTALACION PLURIMUNICIPAL	NO
Indicar Municipio mas importante	
19. PUBLICAR EN INTERNET	SI
20. AÑO DE INICIO DE ACTIVIDAD	2012
21. BAJA	NO
Fecha de baja:	
Motivo:	
22. CENTRO EDUCATIVO	
Pertenece a Centro Educativo	NO
Centro Publico/Privado	
Tipo de Centro Educativo	
Propiedad Centro Educativo	
Nivel de Enseñanza	
23. NIVEL DE DOTACION	RED COMPLEMENTARIA
24. SITUACION DE LA INSTALACION	URBANA

JUNTA DE ANDALUCIA	ANEXO I
Rev. 06	FORMULARIO DE DATOS PARA SU INCORPORACIÓN AL INVENTARIO ANDALUZ DE INSTALACIONES Y EQUIPAMIENTOS DEPORTIVOS
TABLA 1 de 2	3. DATOS GENERALES DE LA INSTALACION
	3.1 ATRIBUTOS GENERALES

25.ACCESIBILIDAD/SUPRESION DE BARRERAS ARQUITECTONICAS	SI
La instalación ha sido concebida como adaptada	SI
La instalación ha adaptado mediante reformas	SI
Persona Usuaría deportista	
Permite circulación exterior	SI
Permite circulación interior	SI
Tiene aseos adaptados (al menos uno)	SI
Tiene vestuarios adaptados (al menos uno)	SI
Persona Usuaría espectadora	
Permite circulación exterior	SI
Permite circulación interior	SI
Tiene aseos adaptados (al menos uno)	SI
26. REGIMEN DE ACCESO	Libre pagando cuota de abono o socio
27. USUARIOS	Deportistas en general
28. EFICIENCIA ENERGETICA	
DISEÑO	
Bioclimático	SI
Ecoeficiente	SI
TRATAMIENTO DE RESIDUOS	SI
Previo a la recogida	SI
Separación	SI
INSTALACION PROPIA ENERGIA RENOVABLE	SI
Planta de generación propia	SI
Tipo de Generador	Placa solar térmica
GESTION DEL AGUA	NO
Superficie Regable (m2)	
Sistemas de ahorro	
CALIFICACION ENERGETICA DE EDIFICACIONES	
Tipo de Edificación 1	
Calificación Energética Edificación 1	
Tipo de Edificación 2	
Calificación Energética Edificación 2	
Tipo de Edificación 3	
Calificación Energética Edificación 3	
Tipo de Edificación 4	
Calificación Energética Edificación 4	
29. PROTECCIÓN CONTRA INCENDIOS	
Alumbrado de Emergencia	SI
Bocas de Incendios Equipadas	SI
Extintores Portátiles	SI
Detección	SI
30. PROPIEDAD	PROPIEDAD_PUBLICA
Nombre del propietario	AYUNTAMIENTO DE ALMERÍA
Propiedad Publica	ADMINISTRACION_LOCAL_EDUCATIVO
Administración General del Estado	
Administración Autonómica (Educativo)	
Administración Autonómica	
Administración Local (Educativo)	
Administración Local	AYUNTAMIENTO
Propiedad Privada	
Educativos	
Deportivos Asociativos	
Deportivos Empresas	
No Deportivos	
31. GESTIÓN	PROPIEDAD_PRIVADA
El gestor de la instalación es el mismo que el propietario	NO
Nombre del Gestor	UTE FACTOR-TEJERA, COOPERACIÓN 2005, DEPORTES BLANES
Gestión Publica	
Administración General del Estado	
Administración Autonómica (Educativo)	
Administración Autonómica	
Administración Local (Educativo)	
Administración Local	

JUNTA DE ANDALUCIA	ANEXO I
Rev. 06	FORMULARIO DE DATOS PARA SU INCORPORACIÓN AL INVENTARIO ANDALUZ DE INSTALACIONES Y EQUIPAMIENTOS DEPORTIVOS
TABLA 1 de 2	3. DATOS GENERALES DE LA INSTALACION
	3.1 ATRIBUTOS GENERALES
Gestión Privada	DEPORTIVOS_EMPRESAS
Educativos	
Deportivos Asociativos	
Deportivos Empresas	SOCIEDADES_EMPRESARIALES_DEPORTIVAS
No Deportivos	
32. OBSERVACIONES	

JUNTA DE ANDALUCÍA	ANEXO I
Rev. 06	FORMULARIO DE DATOS PARA SU INCORPORACIÓN AL INVENTARIO ANDALUZ DE INSTALACIONES Y EQUIPAMIENTOS DEPORTIVOS
TABLA 1 de 2	3. DATOS GENERALES DE LA INSTALACION
	3.1 ATRIBUTOS GENERALES

CONSULTAR SITUACIÓN EN IAIED	Enlace para consulta de la situación en que se encuentra la instalación deportiva en el IAIED
-------------------------------------	---------------------------------------------------------------------------------------------------------------

1. CODIGO IEDA	20337
2. NOMBRE OFICIAL DE LA INSTALACION	COMPLEJO DEPORTIVO MUNICIPAL "RAFAEL FLORIDO"
2. NOMBRE COMUN DE LA INSTALACION	CENTRO DEPORTIVO SUPERA "RAFAEL FLORIDO"
Numero de Espacios Deportivos	22
Numero de Espacios Complementarios	5
3. COMPLEJO POLIDEPORTIVO	SI
Nombre del Complejo	CENTRO DEPORTIVO SUPERA "RAFAEL FLORIDO"
4. DIRECCIÓN	Comprobar dirección en este enlace: http://www.callejerodeandalucia.es/
Tipo de vía	AVENIDA
Nombre de vía	DEL MEDITERRÁNEO
Numero	228
Calificador de Numero (Letra)	
Código Postal	4006
Complemento de Domicilio (Organización, residencial, ...)	
kilometro de vía	
Distrito Municipal	CIUDAD DE ALMERIA-04006
Barrio	NUEVA ANDALUCÍA
Entidad de Población	ALMERIA
Referencia Catastral	9474201WF4797S0001MH
5. PROVINCIA	ALMERÍA
6. MUNICIPIO	Almería
7. ZONA DEPORTIVA	ZONAALMERIA
Zona Deportiva. Denominación PDIEDA	Aglomeración Urbana de Almería
8. AGRUPACION TERRITORIAL	NO
9. NUCLEO DE POBLACION (Solo ELAs)	NO
10. DISTRITO MUNICIPAL	CIUDAD DE ALMERIA-04006
11. BARRIO	NUEVA ANDALUCÍA
12. EMPLAZAMIENTO EN ESPACIO NATURAL PROTEGIDO.	EMPLAZAMIENTO EN ESPACIO NATURAL PROTEGIDO. Comprobar el nombre del Espacio Natural en este enlace
Indicar espacio natural protegido	
13. LICENCIA DE ACTIVIDAD	SI
14. INSTALACION INTEGRADA EN EDIFICIO MULTIFUNCIONAL	NO
Indicar Edificio Multifuncional	
15. SE REUTILIZA O ADAPTA INSTALACION PREVIA	SI
Indicar Instalación Previa	PISTAS POLIDEPORTIVAS DE LA AVENIDA DEL MEDITERRÁNEO
16. OTROS DATOS	
Teléfono Fijo	950 22 44 47
Teléfono Móvil	
Fax	
Web	https://www.centrosupera.com/rafaelflorido
Correo electrónico	admon_almeria@centrosupera.com
17. COORDENADAS GEOGRÁFICAS, EN FORMATO DECIMAL. (Según el sistema de referencia geodésico global ETRS89, HUSO 30)	Para localizar las Coordenadas Geográficas pinchar en este enlace para acceder a la aplicación TELEGEO. Si saliera una página con error, pinchar en "Volver a localizador"
Coordenada Geográfica (Latitud)	36.840.839
Coordenada Geográfica (Longitud)	-2.447.143
18. INSTALACION PLURIMUNICIPAL	NO
Indicar Municipio mas importante	
19. PUBLICAR EN INTERNET	SI
20. AÑO DE INICIO DE ACTIVIDAD	2006
21. BAJA	NO
Fecha de baja:	
Motivo:	
22. CENTRO EDUCATIVO	
Pertenece a Centro Educativo	NO
Centro Publico/Privado	
Tipo de Centro Educativo	
Propiedad Centro Educativo	
Nivel de Enseñanza	
23. NIVEL DE DOTACION	RED COMPLEMENTARIA
24. SITUACION DE LA INSTALACION	URBANA

JUNTA DE ANDALUCIA	ANEXO I
Rev. 06	FORMULARIO DE DATOS PARA SU INCORPORACIÓN AL INVENTARIO ANDALUZ DE INSTALACIONES Y EQUIPAMIENTOS DEPORTIVOS
TABLA 1 de 2	3. DATOS GENERALES DE LA INSTALACION
	3.1 ATRIBUTOS GENERALES

25. ACCESIBILIDAD/SUPRESION DE BARRERAS ARQUITECTONICAS	SI
La instalación ha sido concebida como adaptada	SI
La instalación ha adaptado mediante reformas	SI
Persona Usuaria deportista	
Permite circulación exterior	SI
Permite circulación interior	SI
Tiene aseos adaptados (al menos uno)	SI
Tiene vestuarios adaptados (al menos uno)	SI
Persona Usuaria espectadora	
Permite circulación exterior	SI
Permite circulación interior	SI
Tiene aseos adaptados (al menos uno)	SI
26. REGIMEN DE ACCESO	Libre pagando cuota de abono o socio
27. USUARIOS	Deportistas en general
28. EFICIENCIA ENERGETICA	
DISEÑO	
Bioclimático	SI
Ecoeficiente	SI
TRATAMIENTO DE RESIDUOS	SI
Previo a la recogida	SI
Separación	SI
INSTALACION PROPIA ENERGIA RENOVABLE	NO
Planta de generación propia	NO
Tipo de Generador	
GESTION DEL AGUA	NO
Superficie Regable (m2)	
Sistemas de ahorro	
CALIFICACION ENERGETICA DE EDIFICACIONES	
Tipo de Edificación 1	
Calificación Energética Edificación 1	
Tipo de Edificación 2	
Calificación Energética Edificación 2	
Tipo de Edificación 3	
Calificación Energética Edificación 3	
Tipo de Edificación 4	
Calificación Energética Edificación 4	
29. PROTECCIÓN CONTRA INCENDIOS	
Alumbrado de Emergencia	SI
Bocas de Incendios Equipadas	SI
Extintores Portátiles	SI
Detección	SI
30. PROPIEDAD	PROPIEDAD_PUBLICA
Nombre del propietario	AYUNTAMIENTO DE ALMERÍA
Propiedad Publica	ADMINISTRACION_LOCAL_EDUCATIVO
Administración General del Estado	
Administración Autonómica (Educativo)	
Administración Autonómica	
Administración Local (Educativo)	
Administración Local	AYUNTAMIENTO
Propiedad Privada	
Educativos	
Deportivos Asociativos	
Deportivos Empresas	
No Deportivos	
31. GESTIÓN	PROPIEDAD_PRIVADA
El gestor de la instalación es el mismo que el propietario	NO
Nombre del Gestor	SUPERA
Gestión Publica	
Administración General del Estado	
Administración Autonómica (Educativo)	
Administración Autonómica	
Administración Local (Educativo)	
Administración Local	

JUNTA DE ANDALUCIA	ANEXO I
Rev. 06	FORMULARIO DE DATOS PARA SU INCORPORACIÓN AL INVENTARIO ANDALUZ DE INSTALACIONES Y EQUIPAMIENTOS DEPORTIVOS
TABLA 1 de 2	3. DATOS GENERALES DE LA INSTALACION
	3.1 ATRIBUTOS GENERALES
Gestión Privada	DEPORTIVOS_EMPRESAS
Educativos	
Deportivos Asociativos	
Deportivos Empresas	SOCIEDADES_EMPRESARIALES_DEPORTIVAS
No Deportivos	
32. OBSERVACIONES	

JUNTA DE ANDALUCIA	ANEXO I
Rev. 06	FORMULARIO DE DATOS PARA SU INCORPORACIÓN AL INVENTARIO ANDALUZ DE INSTALACIONES Y EQUIPAMIENTOS DEPORTIVOS
TABLA 1 de 2	3. DATOS GENERALES DE LA INSTALACION
	3.1 ATRIBUTOS GENERALES

CONSULTAR SITUACIÓN EN IAIED	Enlace para consulta de la situación en que se encuentra la instalación deportiva en el IAIED
-------------------------------------	---------------------------------------------------------------------------------------------------------------

1. CODIGO IEDA	
2. NOMBRE OFICIAL DE LA INSTALACION	COLEGIO DIOCESANO DE SAN IDELFONSO
2. NOMBRE COMUN DE LA INSTALACION	EL DIOCESANO
Numero de Espacios Deportivos	2
Numero de Espacios Complementarios	3
3. COMPLEJO POLIDEPORTIVO	NO
Nombre del Complejo	
4. DIRECCIÓN	Comprobar dirección en este enlace: http://www.callejerodeandalucia.es/
Tipo de vía	CALLE
Nombre de vía	SANTIAGO
Numero	150
Calificador de Numero (Letra)	
Código Postal	4009
Complemento de Domicilio (Organización, residencial, ...)	
kilometro de vía	
Distrito Municipal	CIUDAD DE ALMERIA-04009
Barrio	SAN LUIS
Entidad de Población	ALMERIA
Referencia Catastral	9083011WF4798S0401FX
5. PROVINCIA	ALMERÍA
6. MUNICIPIO	Almería
7. ZONA DEPORTIVA	ZONAALMERIA
Zona Deportiva. Denominación PDIEDA	Aglomeración Urbana de Almería
8. AGRUPACION TERRITORIAL	NO
9. NUCLEO DE POBLACION (Solo ELAs)	NO
10. DISTRITO MUNICIPAL	CIUDAD DE ALMERIA-04009
11. BARRIO	SAN LUIS
12. EMPLAZAMIENTO EN ESPACIO NATURAL PROTEGIDO.	EMPLAZAMIENTO EN ESPACIO NATURAL PROTEGIDO. Comprobar el nombre del Espacio Natural en este enlace
Indicar espacio natural protegido	
13. LICENCIA DE ACTIVIDAD	SI
14. INSTALACION INTEGRADA EN EDIFICIO MULTIFUNCIONAL	NO
Indicar Edificio Multifuncional	
15. SE REUTILIZA O ADAPTA INSTALACION PREVIA	NO
Indicar Instalación Previa	
16. OTROS DATOS	
Teléfono Fijo	950 225 740
Teléfono Móvil	
Fax	
Web	http://www.colegiosanildefonso.es/
Correo electrónico	secretaria@colegiosanildefonso.es
17. COORDENADAS GEOGRÁFICAS, EN FORMATO DECIMAL. (Según el sistema de referencia geodésico global ETRS89, HUSO 30)	Para localizar las Coordenadas Geográficas pinchar en este enlace para acceder a la aplicación TELEGEO. Si saliera una página con error, pinchar en "Volver a localizador"
Coordenada Geográfica (Latitud)	36.846.642
Coordenada Geográfica (Longitud)	-2.450.435
18. INSTALACION PLURIMUNICIPAL	NO
Indicar Municipio mas importante	
19. PUBLICAR EN INTERNET	SI
20. AÑO DE INICIO DE ACTIVIDAD	2008
21. BAJA	NO
Fecha de baja:	
Motivo:	
22. CENTRO EDUCATIVO	
Pertenece a Centro Educativo	SI
Centro Publico/Privado	CENTRO_PRIVADO
Tipo de Centro Educativo	Colegio privado
Propiedad Centro Educativo	PROPIEDAD_PRIVADA
Nivel de Enseñanza	Enseñanza Primaria
23. NIVEL DE DOTACION	RED COMPLEMENTARIA
24. SITUACION DE LA INSTALACION	URBANA

JUNTA DE ANDALUCIA	ANEXO I
Rev. 06	FORMULARIO DE DATOS PARA SU INCORPORACIÓN AL INVENTARIO ANDALUZ DE INSTALACIONES Y EQUIPAMIENTOS DEPORTIVOS
TABLA 1 de 2	3. DATOS GENERALES DE LA INSTALACION
	3.1 ATRIBUTOS GENERALES

25. ACCESIBILIDAD/SUPRESION DE BARRERAS ARQUITECTONICAS	SI
La instalación ha sido concebida como adaptada	SI
La instalación ha adaptado mediante reformas	
Persona Usuaria deportista	
Permite circulación exterior	SI
Permite circulación interior	SI
Tiene aseos adaptados (al menos uno)	SI
Tiene vestuarios adaptados (al menos uno)	SI
Persona Usuaria espectadora	
Permite circulación exterior	NO
Permite circulación interior	NO
Tiene aseos adaptados (al menos uno)	NO
26. REGIMEN DE ACCESO	Restringido a alumnos
27. USUARIOS	Escolares
28. EFICIENCIA ENERGETICA	
DISEÑO	
Bioclimático	NO
Ecoeficiente	NO
TRATAMIENTO DE RESIDUOS	SI
Previo a la recogida	NO
Separación	SI
INSTALACION PROPIA ENERGIA RENOVABLE	NO
Planta de generación propia	
Tipo de Generador	
GESTION DEL AGUA	NO
Superficie Regable (m2)	
Sistemas de ahorro	
CALIFICACION ENERGETICA DE EDIFICACIONES	
Tipo de Edificación 1	
Calificación Energética Edificación 1	
Tipo de Edificación 2	
Calificación Energética Edificación 2	
Tipo de Edificación 3	
Calificación Energética Edificación 3	
Tipo de Edificación 4	
Calificación Energética Edificación 4	
29. PROTECCIÓN CONTRA INCENDIOS	
Alumbrado de Emergencia	SI
Bocas de Incendios Equipadas	SI
Extintores Portátiles	SI
Detección	SI
30. PROPIEDAD	PROPIEDAD_PRIVADA
Nombre del propietario	DIOCESIS DE ALMERÍA
Propiedad Publica	
Administración General del Estado	
Administración Autonómica (Educativo)	
Administración Autonómica	
Administración Local (Educativo)	
Administración Local	
Propiedad Privada	EDUCATIVOS
Educativos	RELIGIOSOS
Deportivos Asociativos	
Deportivos Empresas	
No Deportivos	
31. GESTIÓN	PROPIEDAD_PRIVADA
El gestor de la instalación es el mismo que el propietario	SI
Nombre del Gestor	DIOCESIS DE ALMERÍA
Gestión Publica	
Administración General del Estado	
Administración Autonómica (Educativo)	
Administración Autonómica	
Administración Local (Educativo)	
Administración Local	

JUNTA DE ANDALUCIA	ANEXO I
Rev. 06	FORMULARIO DE DATOS PARA SU INCORPORACIÓN AL INVENTARIO ANDALUZ DE INSTALACIONES Y EQUIPAMIENTOS DEPORTIVOS
TABLA 1 de 2	3. DATOS GENERALES DE LA INSTALACION
	3.1 ATRIBUTOS GENERALES
Gestión Privada	EDUCATIVOS
Educativos	RELIGIOSOS
Deportivos Asociativos	
Deportivos Empresas	
No Deportivos	
32. OBSERVACIONES	

JUNTA DE ANDALUCÍA	ANEXO I
Rev. 06	FORMULARIO DE DATOS PARA SU INCORPORACIÓN AL INVENTARIO ANDALUZ DE INSTALACIONES Y EQUIPAMIENTOS DEPORTIVOS
TABLA 1 de 2	3. DATOS GENERALES DE LA INSTALACION
	3.1 ATRIBUTOS GENERALES

CONSULTAR SITUACIÓN EN IAIED	Enlace para consulta de la situación en que se encuentra la instalación deportiva en el IAIED
-------------------------------------	---------------------------------------------------------------------------------------------------------------

1. CODIGO IEDA	8625
2. NOMBRE OFICIAL DE LA INSTALACION	COMPLEJO DEPORTIVO MUNICIPAL COSTACABANA
2. NOMBRE COMUN DE LA INSTALACION	PISCINA DEL JAIRAN
Numero de Espacios Deportivos	8
Numero de Espacios Complementarios	2
3. COMPLEJO POLIDEPORTIVO	SI
Nombre del Complejo	COMPLEJO DEPORTIVO MUNICIPAL COSTACABANA
4. DIRECCIÓN	Comprobar dirección en este enlace: http://www.callejodeandalucia.es/
Tipo de vía	CARRETERA
Nombre de vía	DE COSTACABANA
Numero	S/N
Calificador de Numero (Letra)	
Código Postal	4120
Complemento de Domicilio (Organización, residencial, ...)	
kilometro de vía	
Distrito Municipal	COSTACABANA-04120
Barrio	COSTACABANA
Entidad de Población	COSTACABANA
Referencia Catastral	5073901WF5757S0001ES
5. PROVINCIA	ALMERÍA
6. MUNICIPIO	Almería
7. ZONA DEPORTIVA	ZONAALMERIA
Zona Deportiva. Denominación PDIEDA	Aglomeración Urbana de Almería
8. AGRUPACION TERRITORIAL	NO
9. NUCLEO DE POBLACION (Solo ELAs)	NO
10. DISTRITO MUNICIPAL	COSTACABANA-04120
11. BARRIO	COSTACABANA
12. EMPLAZAMIENTO EN ESPACIO NATURAL PROTEGIDO.	EMPLAZAMIENTO EN ESPACIO NATURAL PROTEGIDO. Comprobar el nombre del Espacio Natural en este enlace
Indicar espacio natural protegido	
13. LICENCIA DE ACTIVIDAD	SI
14. INSTALACION INTEGRADA EN EDIFICIO MULTIFUNCIONAL	NO
Indicar Edificio Multifuncional	
15. SE REUTILIZA O ADAPTA INSTALACION PREVIA	NO
Indicar Instalación Previa	
16. OTROS DATOS	
Teléfono Fijo	950 33 21 00
Teléfono Móvil	
Fax	
Web	https://www.almeriaciudad.es/pmd/
Correo electrónico	pmd@aytoalmeria.es
17. COORDENADAS GEOGRÁFICAS, EN FORMATO DECIMAL. (Según el sistema de referencia geodésico global ETRS89, HUSO 30)	Para localizar las Coordenadas Geográficas pinchar en este enlace para acceder a la aplicación TELEGEO. Si saliera una página con error, pinchar en "Volver a localizador"
Coordenada Geográfica (Latitud)	36.838.857
Coordenada Geográfica (Longitud)	-2.383.145
18. INSTALACION PLURIMUNICIPAL	NO
Indicar Municipio mas importante	
19. PUBLICAR EN INTERNET	SI
20. AÑO DE INICIO DE ACTIVIDAD	2003
21. BAJA	NO
Fecha de baja:	
Motivo:	
22. CENTRO EDUCATIVO	
Pertenece a Centro Educativo	NO
Centro Publico/Privado	
Tipo de Centro Educativo	
Propiedad Centro Educativo	
Nivel de Enseñanza	
23. NIVEL DE DOTACION	RED COMPLEMENTARIA
24. SITUACION DE LA INSTALACION	PERIFERICA

JUNTA DE ANDALUCIA	ANEXO I
Rev. 06	FORMULARIO DE DATOS PARA SU INCORPORACIÓN AL INVENTARIO ANDALUZ DE INSTALACIONES Y EQUIPAMIENTOS DEPORTIVOS
TABLA 1 de 2	3. DATOS GENERALES DE LA INSTALACION
	3.1 ATRIBUTOS GENERALES

25.ACESIBILIDAD/SUPRESION DE BARRERAS ARQUITECTONICAS	SI
La instalación ha sido concebida como adaptada	NO
La instalación ha adaptado mediante reformas	SI
Persona Usuaría deportista	
Permite circulación exterior	SI
Permite circulación interior	SI
Tiene aseos adaptados (al menos uno)	NO
Tiene vestuarios adaptados (al menos uno)	NO
Persona Usuaría espectadora	
Permite circulación exterior	SI
Permite circulación interior	SI
Tiene aseos adaptados (al menos uno)	NO
26. REGIMEN DE ACCESO	Libre pagando entrada
27. USUARIOS	Deportistas en general
28. EFICIENCIA ENERGETICA	
DISEÑO	
Bioclimático	NO
Ecoeficiente	NO
TRATAMIENTO DE RESIDUOS	NO
Previo a la recogida	NO
Separación	SI
INSTALACION PROPIA ENERGIA RENOVABLE	SI
Planta de generación propia	SI
Tipo de Generador	Placa solar fotovoltaica
GESTION DEL AGUA	NO
Superficie Regable (m2)	
Sistemas de ahorro	
CALIFICACION ENERGETICA DE EDIFICACIONES	
Tipo de Edificación 1	
Calificación Energética Edificación 1	
Tipo de Edificación 2	
Calificación Energética Edificación 2	
Tipo de Edificación 3	
Calificación Energética Edificación 3	
Tipo de Edificación 4	
Calificación Energética Edificación 4	
29. PROTECCIÓN CONTRA INCENDIOS	
Alumbrado de Emergencia	SI
Bocas de Incendios Equipadas	SI
Extintores Portátiles	SI
Detección	SI
30. PROPIEDAD	PROPIEDAD_PUBLICA
Nombre del propietario	AYUNTAMIENTO DE ALMERÍA
Propiedad Publica	ADMINISTRACION_LOCAL_EDUCATIVO
Administración General del Estado	
Administración Autonómica (Educativo)	
Administración Autonómica	
Administración Local (Educativo)	
Administración Local	AYUNTAMIENTO
Propiedad Privada	
Educativos	
Deportivos Asociativos	
Deportivos Empresas	
No Deportivos	
31. GESTIÓN	PROPIEDAD_PUBLICA
El gestor de la instalación es el mismo que el propietario	SI
Nombre del Gestor	AYUNTAMIENTO DE ALMERÍA
Gestión Publica	ADMINISTRACION_LOCAL_EDUCATIVO
Administración General del Estado	
Administración Autonómica (Educativo)	
Administración Autonómica	
Administración Local (Educativo)	
Administración Local	AYUNTAMIENTO

JUNTA DE ANDALUCIA	ANEXO I
Rev. 06	FORMULARIO DE DATOS PARA SU INCORPORACIÓN AL INVENTARIO ANDALUZ DE INSTALACIONES Y EQUIPAMIENTOS DEPORTIVOS
TABLA 1 de 2	3. DATOS GENERALES DE LA INSTALACION
	3.1 ATRIBUTOS GENERALES
Gestión Privada	
Educativos	
Deportivos Asociativos	
Deportivos Empresas	
No Deportivos	
32. OBSERVACIONES	

JUNTA DE ANDALUCÍA	ANEXO I
Rev. 06	FORMULARIO DE DATOS PARA SU INCORPORACIÓN AL INVENTARIO ANDALUZ DE INSTALACIONES Y EQUIPAMIENTOS DEPORTIVOS
TABLA 1 de 2	3. DATOS GENERALES DE LA INSTALACION
	3.1 ATRIBUTOS GENERALES

CONSULTAR SITUACIÓN EN IAIED	Enlace para consulta de la situación en que se encuentra la instalación deportiva en el IAIED
-------------------------------------	---------------------------------------------------------------------------------------------------------------

1. CODIGO IEDA	8067
2. NOMBRE OFICIAL DE LA INSTALACION	COMPLEJO DEPORTIVO MUNICIPAL DE LOS MOLINOS "CONSTANTINO CORTES FORTES"
2. NOMBRE COMUN DE LA INSTALACION	CAMPO DE FÚTBOL DE LOS MOLINOS
Numero de Espacios Deportivos	6
Numero de Espacios Complementarios	3
3. COMPLEJO POLIDEPORTIVO	SI
Nombre del Complejo	COMPLEJO DEPORTIVO MUNICIPAL DE LOS MOLINOS "CONSTANTINO CORTES FORTES"
4. DIRECCIÓN	Comprobar dirección en este enlace: http://www.callejodeandalucia.es/
Tipo de vía	CALLE
Nombre de vía	LÍBANO
Numero	102
Calificador de Numero (Letra)	
Código Postal	4009
Complemento de Domicilio (Organización, residencial, ...)	
kilometro de vía	
Distrito Municipal	CIUDAD DE ALMERÍA-04009
Barrio	LOS MOLINOS
Entidad de Población	ALMERÍA
Referencia Catastral	9682302WF4798S0000ZO
5. PROVINCIA	ALMERÍA
6. MUNICIPIO	Almería
7. ZONA DEPORTIVA	ZONAALMERIA
Zona Deportiva. Denominación PDIEDA	Aglomeración Urbana de Almería
8. AGRUPACION TERRITORIAL	NO
9. NUCLEO DE POBLACION (Solo ELAs)	NO
10. DISTRITO MUNICIPAL	CIUDAD DE ALMERÍA-04009
11. BARRIO	LOS MOLINOS
12. EMPLAZAMIENTO EN ESPACIO NATURAL PROTEGIDO.	EMPLAZAMIENTO EN ESPACIO NATURAL PROTEGIDO. Comprobar el nombre del Espacio Natural en este enlace
Indicar espacio natural protegido	
13. LICENCIA DE ACTIVIDAD	SI
14. INSTALACION INTEGRADA EN EDIFICIO MULTIFUNCIONAL	NO
Indicar Edificio Multifuncional	
15. SE REUTILIZA O ADAPTA INSTALACION PREVIA	NO
Indicar Instalación Previa	
16. OTROS DATOS	
Teléfono Fijo	950 332100
Teléfono Móvil	
Fax	
Web	https://www.almeriaciudad.es/pmd/
Correo electrónico	pmd@aytoalmeria.es
17. COORDENADAS GEOGRÁFICAS, EN FORMATO DECIMAL. (Según el sistema de referencia geodésico global ETRS89, HUSO 30)	Para localizar las Coordenadas Geográficas pinchar en este enlace para acceder a la aplicación TELEGEO. Si saliera una página con error, pinchar en "Volver a localizador"
Coordenada Geográfica (Latitud)	36.849.960
Coordenada Geográfica (Longitud)	-2.443.980
18. INSTALACION PLURIMUNICIPAL	NO
Indicar Municipio mas importante	
19. PUBLICAR EN INTERNET	SI
20. AÑO DE INICIO DE ACTIVIDAD	
21. BAJA	NO
Fecha de baja:	
Motivo:	
22. CENTRO EDUCATIVO	
Pertenece a Centro Educativo	NO
Centro Publico/Privado	
Tipo de Centro Educativo	
Propiedad Centro Educativo	
Nivel de Enseñanza	
23. NIVEL DE DOTACION	RED BASICA
24. SITUACION DE LA INSTALACION	URBANA

JUNTA DE ANDALUCIA	ANEXO I
Rev. 06	FORMULARIO DE DATOS PARA SU INCORPORACIÓN AL INVENTARIO ANDALUZ DE INSTALACIONES Y EQUIPAMIENTOS DEPORTIVOS
TABLA 1 de 2	3. DATOS GENERALES DE LA INSTALACION
	3.1 ATRIBUTOS GENERALES

25. ACCESIBILIDAD/SUPRESION DE BARRERAS ARQUITECTONICAS	SI
La instalación ha sido concebida como adaptada	NO
La instalación ha adaptado mediante reformas	SI
Persona Usuaria deportista	
Permite circulación exterior	SI
Permite circulación interior	SI
Tiene aseos adaptados (al menos uno)	SI
Tiene vestuarios adaptados (al menos uno)	SI
Persona Usuaria espectadora	
Permite circulación exterior	SI
Permite circulación interior	SI
Tiene aseos adaptados (al menos uno)	SI
26. REGIMEN DE ACCESO	Libre pagando entrada
27. USUARIOS	Deportistas en general
28. EFICIENCIA ENERGETICA	
DISEÑO	
Bioclimático	NO
Ecoeficiente	NO
TRATAMIENTO DE RESIDUOS	SI
Previo a la recogida	NO
Separación	SI
INSTALACION PROPIA ENERGIA RENOVABLE	SI
Planta de generación propia	SI
Tipo de Generador	Placa solar fotovoltaica
GESTION DEL AGUA	NO
Superficie Regable (m2)	
Sistemas de ahorro	
CALIFICACION ENERGETICA DE EDIFICACIONES	
Tipo de Edificación 1	
Calificación Energética Edificación 1	
Tipo de Edificación 2	
Calificación Energética Edificación 2	
Tipo de Edificación 3	
Calificación Energética Edificación 3	
Tipo de Edificación 4	
Calificación Energética Edificación 4	
29. PROTECCIÓN CONTRA INCENDIOS	
Alumbrado de Emergencia	SI
Bocas de Incendios Equipadas	SI
Extintores Portátiles	SI
Detección	SI
30. PROPIEDAD	PROPIEDAD_PUBLICA
Nombre del propietario	AYUNTAMIENTO DE ALMERÍA
Propiedad Publica	ADMINISTRACION_LOCAL_EDUCATIVO
Administración General del Estado	
Administración Autonómica (Educativo)	
Administración Autonómica	
Administración Local (Educativo)	
Administración Local	AYUNTAMIENTO
Propiedad Privada	
Educativos	
Deportivos Asociativos	
Deportivos Empresas	
No Deportivos	
31. GESTIÓN	PROPIEDAD_PUBLICA
El gestor de la instalación es el mismo que el propietario	SI
Nombre del Gestor	AYUNTAMIENTO DE ALMERÍA
Gestión Publica	ADMINISTRACION_LOCAL_EDUCATIVO
Administración General del Estado	
Administración Autonómica (Educativo)	
Administración Autonómica	
Administración Local (Educativo)	
Administración Local	AYUNTAMIENTO

JUNTA DE ANDALUCIA	ANEXO I
Rev. 06	FORMULARIO DE DATOS PARA SU INCORPORACIÓN AL INVENTARIO ANDALUZ DE INSTALACIONES Y EQUIPAMIENTOS DEPORTIVOS
TABLA 1 de 2	3. DATOS GENERALES DE LA INSTALACION
	3.1 ATRIBUTOS GENERALES
Gestión Privada	
Educativos	
Deportivos Asociativos	
Deportivos Empresas	
No Deportivos	
32. OBSERVACIONES	

JUNTA DE ANDALUCÍA	ANEXO I
Rev. 06	FORMULARIO DE DATOS PARA SU INCORPORACIÓN AL INVENTARIO ANDALUZ DE INSTALACIONES Y EQUIPAMIENTOS DEPORTIVOS
TABLA 1 de 2	3. DATOS GENERALES DE LA INSTALACION
	3.1 ATRIBUTOS GENERALES

CONSULTAR SITUACIÓN EN IAIED	Enlace para consulta de la situación en que se encuentra la instalación deportiva en el IAIED
-------------------------------------	---------------------------------------------------------------------------------------------------------------

1. CODIGO IEDA	8895
2. NOMBRE OFICIAL DE LA INSTALACION	COMPLEJO DEPORTIVO MUNICIPAL "LOS PINOS" DEL ALQUIÁN
2. NOMBRE COMUN DE LA INSTALACION	CAMPO DE FÚTBOL DE "EL ALQUIÁN"
Numero de Espacios Deportivos	3
Numero de Espacios Complementarios	3
3. COMPLEJO POLIDEPORTIVO	SI
Nombre del Complejo	COMPLEJO DEPORTIVO MUNICIPAL "LOS PINOS" DEL ALQUIÁN
4. DIRECCIÓN	Comprobar dirección en este enlace: http://www.callejerodeandalucia.es/
Tipo de vía	CARRETERA
Nombre de vía	NIJAR-EL ALQUIÁN
Numero	203
Calificador de Numero (Letra)	
Código Postal	4130
Complemento de Domicilio (Organización, residencial, ...)	
kilometro de vía	
Distrito Municipal	EL ALQUIÁN-04130
Barrio	EL ALQUIÁN
Entidad de Población	EL ALQUIÁN
Referencia Catastral	8186701WF5788N0001UP
5. PROVINCIA	ALMERÍA
6. MUNICIPIO	Almería
7. ZONA DEPORTIVA	ZONAALMERIA
Zona Deportiva. Denominación PDIEDA	Aglomeración Urbana de Almería
8. AGRUPACION TERRITORIAL	NO
9. NUCLEO DE POBLACION (Solo ELAs)	NO
10. DISTRITO MUNICIPAL	EL ALQUIÁN-04130
11. BARRIO	EL ALQUIÁN
12. EMPLAZAMIENTO EN ESPACIO NATURAL PROTEGIDO.	EMPLAZAMIENTO EN ESPACIO NATURAL PROTEGIDO. Comprobar el nombre del Espacio Natural en este enlace
Indicar espacio natural protegido	
13. LICENCIA DE ACTIVIDAD	SI
14. INSTALACION INTEGRADA EN EDIFICIO MULTIFUNCIONAL	NO
Indicar Edificio Multifuncional	
15. SE REUTILIZA O ADAPTA INSTALACION PREVIA	NO
Indicar Instalación Previa	
16. OTROS DATOS	
Teléfono Fijo	950 332100
Teléfono Móvil	
Fax	
Web	https://www.almeriaciudad.es/pmd/
Correo electrónico	pmd@aytoalmeria.es
17. COORDENADAS GEOGRÁFICAS, EN FORMATO DECIMAL. (Según el sistema de referencia geodésico global ETRS89, HUSO 30)	Para localizar las Coordenadas Geográficas pinchar en este enlace para acceder a la aplicación TELEGEO. Si saliera una página con error, pinchar en "Volver a localizador"
Coordenada Geográfica (Latitud)	36.851.698
Coordenada Geográfica (Longitud)	-2.347.714
18. INSTALACION PLURIMUNICIPAL	NO
Indicar Municipio mas importante	
19. PUBLICAR EN INTERNET	
20. AÑO DE INICIO DE ACTIVIDAD	2000
21. BAJA	NO
Fecha de baja:	
Motivo:	
22. CENTRO EDUCATIVO	
Pertenece a Centro Educativo	NO
Centro Publico/Privado	
Tipo de Centro Educativo	
Propiedad Centro Educativo	
Nivel de Enseñanza	
23. NIVEL DE DOTACION	RED BASICA
24. SITUACION DE LA INSTALACION	URBANA

JUNTA DE ANDALUCIA	ANEXO I
Rev. 06	FORMULARIO DE DATOS PARA SU INCORPORACIÓN AL INVENTARIO ANDALUZ DE INSTALACIONES Y EQUIPAMIENTOS DEPORTIVOS
TABLA 1 de 2	3. DATOS GENERALES DE LA INSTALACION
	3.1 ATRIBUTOS GENERALES

25. ACCESIBILIDAD/SUPRESION DE BARRERAS ARQUITECTONICAS	SI
La instalación ha sido concebida como adaptada	SI
La instalación ha adaptado mediante reformas	NO
Persona Usuaria deportista	
Permite circulación exterior	NO
Permite circulación interior	SI
Tiene aseos adaptados (al menos uno)	SI
Tiene vestuarios adaptados (al menos uno)	SI
Persona Usuaria espectadora	
Permite circulación exterior	NO
Permite circulación interior	SI
Tiene aseos adaptados (al menos uno)	SI
26. REGIMEN DE ACCESO	Libre pagando entrada
27. USUARIOS	Deportistas en general
28. EFICIENCIA ENERGETICA	
DISEÑO	
Bioclimático	NO
Ecoeficiente	NO
TRATAMIENTO DE RESIDUOS	SI
Previo a la recogida	NO
Separación	SI
INSTALACION PROPIA ENERGIA RENOVABLE	SI
Planta de generación propia	SI
Tipo de Generador	Placa solar fotovoltaica
GESTION DEL AGUA	NO
Superficie Regable (m2)	
Sistemas de ahorro	
CALIFICACION ENERGETICA DE EDIFICACIONES	
Tipo de Edificación 1	
Calificación Energética Edificación 1	
Tipo de Edificación 2	
Calificación Energética Edificación 2	
Tipo de Edificación 3	
Calificación Energética Edificación 3	
Tipo de Edificación 4	
Calificación Energética Edificación 4	
29. PROTECCIÓN CONTRA INCENDIOS	
Alumbrado de Emergencia	SI
Bocas de Incendios Equipadas	SI
Extintores Portátiles	SI
Detección	SI
30. PROPIEDAD	PROPIEDAD_PUBLICA
Nombre del propietario	AYUNTAMIENTO DE ALMERÍA
Propiedad Publica	ADMINISTRACION_LOCAL_EDUCATIVO
Administración General del Estado	
Administración Autonómica (Educativo)	
Administración Autonómica	
Administración Local (Educativo)	
Administración Local	AYUNTAMIENTO
Propiedad Privada	
Educativos	
Deportivos Asociativos	
Deportivos Empresas	
No Deportivos	
31. GESTIÓN	PROPIEDAD_PUBLICA
El gestor de la instalación es el mismo que el propietario	SI
Nombre del Gestor	AYUNTAMIENTO DE ALMERÍA
Gestión Publica	ADMINISTRACION_LOCAL_EDUCATIVO
Administración General del Estado	
Administración Autonómica (Educativo)	
Administración Autonómica	
Administración Local (Educativo)	
Administración Local	AYUNTAMIENTO

JUNTA DE ANDALUCIA	ANEXO I
Rev. 06	FORMULARIO DE DATOS PARA SU INCORPORACIÓN AL INVENTARIO ANDALUZ DE INSTALACIONES Y EQUIPAMIENTOS DEPORTIVOS
TABLA 1 de 2	3. DATOS GENERALES DE LA INSTALACION
	3.1 ATRIBUTOS GENERALES
Gestión Privada	
Educativos	
Deportivos Asociativos	
Deportivos Empresas	
No Deportivos	
32. OBSERVACIONES	

JUNTA DE ANDALUCÍA	ANEXO I
Rev. 06	FORMULARIO DE DATOS PARA SU INCORPORACIÓN AL INVENTARIO ANDALUZ DE INSTALACIONES Y EQUIPAMIENTOS DEPORTIVOS
TABLA 1 de 2	3. DATOS GENERALES DE LA INSTALACION
	3.1 ATRIBUTOS GENERALES

CONSULTAR SITUACIÓN EN IAIED	Enlace para consulta de la situación en que se encuentra la instalación deportiva en el IAIED
-------------------------------------	---------------------------------------------------------------------------------------------------------------

1. CODIGO IEDA	
2. NOMBRE OFICIAL DE LA INSTALACION	ÉLITE PÁDEL CLUB INDOOR
2. NOMBRE COMUN DE LA INSTALACION	ÉLITE PÁDEL
Numero de Espacios Deportivos	6
Numero de Espacios Complementarios	0
3. COMPLEJO POLIDEPORTIVO	NO
Nombre del Complejo	
4. DIRECCIÓN	Comprobar dirección en este enlace: http://www.callejerodeandalucia.es/
Tipo de vía	CALLE
Nombre de vía	BENITAGLA
Numero	27
Calificador de Numero (Letra)	
Código Postal	4007
Complemento de Domicilio (Organización, residencial, ...)	
kilometro de vía	
Distrito Municipal	CIUDAD DE ALMERIA-04007
Barrio	CORTIJO GRANDE
Entidad de Población	ALMERIA
Referencia Catastral	9772020WF4797S0001YH
5. PROVINCIA	ALMERÍA
6. MUNICIPIO	Almería
7. ZONA DEPORTIVA	ZONAALMERIA
Zona Deportiva. Denominación PDIEDA	Aglomeración Urbana de Almería
8. AGRUPACION TERRITORIAL	NO
9. NUCLEO DE POBLACION (Solo ELAs)	NO
10. DISTRITO MUNICIPAL	CIUDAD DE ALMERIA-04007
11. BARRIO	CORTIJO GRANDE
12. EMPLAZAMIENTO EN ESPACIO NATURAL PROTEGIDO.	EMPLAZAMIENTO EN ESPACIO NATURAL PROTEGIDO. Comprobar el nombre del Espacio Natural en este enlace
Indicar espacio natural protegido	
13. LICENCIA DE ACTIVIDAD	SI
14. INSTALACION INTEGRADA EN EDIFICIO MULTIFUNCIONAL	NO
Indicar Edificio Multifuncional	
15. SE REUTILIZA O ADAPTA INSTALACION PREVIA	NO
Indicar Instalación Previa	
16. OTROS DATOS	
Teléfono Fijo	950152360
Teléfono Móvil	
Fax	
Web	https://www.elitepadelindoor.com/home
Correo electrónico	info@elitepadelindoor.com
17. COORDENADAS GEOGRÁFICAS, EN FORMATO DECIMAL. (Según el sistema de referencia geodésico global ETRS89, HUSO 30)	Para localizar las Coordenadas Geográficas pinchar en este enlace para acceder a la aplicación TELEGEO. Si saliera una página con error, pinchar en "Volver a localizador"
Coordenada Geográfica (Latitud)	36.837.205
Coordenada Geográfica (Longitud)	-2.443.918
18. INSTALACION PLURIMUNICIPAL	NO
Indicar Municipio mas importante	
19. PUBLICAR EN INTERNET	SI
20. AÑO DE INICIO DE ACTIVIDAD	2015
21. BAJA	NO
Fecha de baja:	
Motivo:	
22. CENTRO EDUCATIVO	
Pertenece a Centro Educativo	NO
Centro Publico/Privado	
Tipo de Centro Educativo	
Propiedad Centro Educativo	
Nivel de Enseñanza	
23. NIVEL DE DOTACION	RED COMPLEMENTARIA
24. SITUACION DE LA INSTALACION	URBANA

JUNTA DE ANDALUCIA	ANEXO I
Rev. 06	FORMULARIO DE DATOS PARA SU INCORPORACIÓN AL INVENTARIO ANDALUZ DE INSTALACIONES Y EQUIPAMIENTOS DEPORTIVOS
TABLA 1 de 2	3. DATOS GENERALES DE LA INSTALACION
	3.1 ATRIBUTOS GENERALES

25.ACESIBILIDAD/SUPRESION DE BARRERAS ARQUITECTONICAS	SI
La instalación ha sido concebida como adaptada	SI
La instalación ha adaptado mediante reformas	NO
Persona Usuaría deportista	
Permite circulación exterior	SI
Permite circulación interior	SI
Tiene aseos adaptados (al menos uno)	SI
Tiene vestuarios adaptados (al menos uno)	SI
Persona Usuaría espectadora	
Permite circulación exterior	SI
Permite circulación interior	SI
Tiene aseos adaptados (al menos uno)	SI
26. REGIMEN DE ACCESO	Libre pagando cuota de abono o socio
27. USUARIOS	Deportistas en general
28. EFICIENCIA ENERGETICA	
DISEÑO	
Bioclimático	SI
Ecoeficiente	SI
TRATAMIENTO DE RESIDUOS	SI
Previo a la recogida	SI
Separación	NO
INSTALACION PROPIA ENERGIA RENOVABLE	NO
Planta de generación propia	NO
Tipo de Generador	
GESTION DEL AGUA	NO
Superficie Regable (m2)	
Sistemas de ahorro	
CALIFICACION ENERGETICA DE EDIFICACIONES	
Tipo de Edificación 1	
Calificación Energética Edificación 1	
Tipo de Edificación 2	
Calificación Energética Edificación 2	
Tipo de Edificación 3	
Calificación Energética Edificación 3	
Tipo de Edificación 4	
Calificación Energética Edificación 4	
29. PROTECCIÓN CONTRA INCENDIOS	
Alumbrado de Emergencia	SI
Bocas de Incendios Equipadas	SI
Extintores Portátiles	SI
Detección	SI
30. PROPIEDAD	PROPIEDAD_PRIVADA
Nombre del propietario	ÉLITE PÁDEL CLUB INDOOR
Propiedad Publica	
Administración General del Estado	
Administración Autonómica (Educativo)	
Administración Autonómica	
Administración Local (Educativo)	
Administración Local	
Propiedad Privada	DEPORTIVOS_EMPRESAS
Educativos	
Deportivos Asociativos	
Deportivos Empresas	SOCIEDADES_EMPRESARIALES_DEPORTIVAS
No Deportivos	
31. GESTIÓN	PROPIEDAD_PRIVADA
El gestor de la instalación es el mismo que el propietario	SI
Nombre del Gestor	ÉLITE PÁDEL CLUB INDOOR
Gestión Publica	
Administración General del Estado	
Administración Autonómica (Educativo)	
Administración Autonómica	
Administración Local (Educativo)	
Administración Local	

JUNTA DE ANDALUCIA	ANEXO I
Rev. 06	FORMULARIO DE DATOS PARA SU INCORPORACIÓN AL INVENTARIO ANDALUZ DE INSTALACIONES Y EQUIPAMIENTOS DEPORTIVOS
TABLA 1 de 2	3. DATOS GENERALES DE LA INSTALACION
	3.1 ATRIBUTOS GENERALES
Gestión Privada	DEPORTIVOS_EMPRESAS
Educativos	
Deportivos Asociativos	
Deportivos Empresas	SOCIEDADES_EMPRESARIALES_DEPORTIVAS
No Deportivos	
32. OBSERVACIONES	

JUNTA DE ANDALUCÍA	ANEXO I
Rev. 06	FORMULARIO DE DATOS PARA SU INCORPORACIÓN AL INVENTARIO ANDALUZ DE INSTALACIONES Y EQUIPAMIENTOS DEPORTIVOS
TABLA 1 de 2	3. DATOS GENERALES DE LA INSTALACION
	3.1 ATRIBUTOS GENERALES

CONSULTAR SITUACIÓN EN IAIED	Enlace para consulta de la situación en que se encuentra la instalación deportiva en el IAIED
-------------------------------------	---------------------------------------------------------------------------------------------------------------

1. CODIGO IEDA	
2. NOMBRE OFICIAL DE LA INSTALACION	ESCUELA PÚBLICA DE GOLF EL TOYO
2. NOMBRE COMUN DE LA INSTALACION	ESCUELA DE GOLF
Numero de Espacios Deportivos	5
Numero de Espacios Complementarios	2
3. COMPLEJO POLIDEPORTIVO	NO
Nombre del Complejo	
4. DIRECCIÓN	Comprobar dirección en este enlace: http://www.callejeroandalucia.es/
Tipo de vía	AVENIDA
Nombre de vía	DE LOS JUEGOS DEL MEDITERRÁNEO
Numero	39
Calificador de Numero (Letra)	
Código Postal	4131
Complemento de Domicilio (Organización, residencial, ...)	
kilometro de vía	
Distrito Municipal	RETAMAR-04131
Barrio	RETAMAR-EL TOYO
Entidad de Población	RETAMAR
Referencia Catastral	04900A065000320000QG
5. PROVINCIA	ALMERÍA
6. MUNICIPIO	Almería
7. ZONA DEPORTIVA	ZONAALMERIA
Zona Deportiva. Denominación PDIEDA	Aglomeración Urbana de Almería
8. AGRUPACION TERRITORIAL	NO
9. NUCLEO DE POBLACION (Solo ELAs)	NO
10. DISTRITO MUNICIPAL	RETAMAR-04131
11. BARRIO	RETAMAR- EL TOYO
12. EMPLAZAMIENTO EN ESPACIO NATURAL PROTEGIDO.	EMPLAZAMIENTO EN ESPACIO NATURAL PROTEGIDO. Comprobar el nombre del Espacio Natural en este enlace
Indicar espacio natural protegido	
13. LICENCIA DE ACTIVIDAD	SI
14. INSTALACION INTEGRADA EN EDIFICIO MULTIFUNCIONAL	NO
Indicar Edificio Multifuncional	
15. SE REUTILIZA O ADAPTA INSTALACION PREVIA	NO
Indicar Instalación Previa	
16. OTROS DATOS	
Teléfono Fijo	
Teléfono Móvil	600 140 681
Fax	
Web	https://rfga.org/es/club/AMI9-E
Correo electrónico	acamps@andalucia.org
17. COORDENADAS GEOGRÁFICAS, EN FORMATO DECIMAL. (Según el sistema de referencia geodésico global ETRS89, HUSO 30)	Para localizar las Coordenadas Geográficas pinchar en este enlace para acceder a la aplicación TELEGEO. Si saliera una página con error, pinchar en "Volver a localizador"
Coordenada Geográfica (Latitud)	36.847.864
Coordenada Geográfica (Longitud)	-2.320.841
18. INSTALACION PLURIMUNICIPAL	NO
Indicar Municipio mas importante	
19. PUBLICAR EN INTERNET	SI
20. AÑO DE INICIO DE ACTIVIDAD	2015
21. BAJA	NO
Fecha de baja:	
Motivo:	
22. CENTRO EDUCATIVO	
Pertenece a Centro Educativo	NO
Centro Publico/Privado	
Tipo de Centro Educativo	
Propiedad Centro Educativo	
Nivel de Enseñanza	
23. NIVEL DE DOTACION	RED ESPECIAL
24. SITUACION DE LA INSTALACION	URBANA

JUNTA DE ANDALUCIA	ANEXO I
Rev. 06	FORMULARIO DE DATOS PARA SU INCORPORACIÓN AL INVENTARIO ANDALUZ DE INSTALACIONES Y EQUIPAMIENTOS DEPORTIVOS
TABLA 1 de 2	3. DATOS GENERALES DE LA INSTALACION
	3.1 ATRIBUTOS GENERALES

25. ACCESIBILIDAD/SUPRESION DE BARRERAS ARQUITECTONICAS	SI
La instalación ha sido concebida como adaptada	SI
La instalación ha adaptado mediante reformas	NO
Persona Usuaria deportista	
Permite circulación exterior	SI
Permite circulación interior	SI
Tiene aseos adaptados (al menos uno)	SI
Tiene vestuarios adaptados (al menos uno)	SI
Persona Usuaria espectadora	
Permite circulación exterior	SI
Permite circulación interior	SI
Tiene aseos adaptados (al menos uno)	SI
26. REGIMEN DE ACCESO	Libre pagando entrada
27. USUARIOS	Deportistas en general
28. EFICIENCIA ENERGETICA	
DISEÑO	
Bioclimático	SI
Ecoeficiente	SI
TRATAMIENTO DE RESIDUOS	SI
Previo a la recogida	NO
Separación	SI
INSTALACION PROPIA ENERGIA RENOVABLE	SI
Planta de generación propia	SI
Tipo de Generador	Placa solar fotovoltaica
GESTION DEL AGUA	NO
Superficie Regable (m2)	
Sistemas de ahorro	
CALIFICACION ENERGETICA DE EDIFICACIONES	
Tipo de Edificación 1	
Calificación Energética Edificación 1	
Tipo de Edificación 2	
Calificación Energética Edificación 2	
Tipo de Edificación 3	
Calificación Energética Edificación 3	
Tipo de Edificación 4	
Calificación Energética Edificación 4	
29. PROTECCIÓN CONTRA INCENDIOS	
Alumbrado de Emergencia	SI
Bocas de Incendios Equipadas	SI
Extintores Portátiles	SI
Detección	SI
30. PROPIEDAD	PROPIEDAD_PUBLICA
Nombre del propietario	EMPRESA PUBLICA PARA LA GESTIÓN DEL TURISMO Y EL DEPORTE DE ANDALUCÍA
Propiedad Publica	ADMINISTRACION_AUTONOMICA_EDUCATIVO
Administración General del Estado	
Administración Autonómica (Educativo)	
Administración Autonómica	
Administración Local (Educativo)	
Administración Local	
Propiedad Privada	
Educativos	
Deportivos Asociativos	
Deportivos Empresas	
No Deportivos	
31. GESTIÓN	PROPIEDAD_PUBLICA
El gestor de la instalación es el mismo que el propietario	NO
Nombre del Gestor	CLECE
Gestión Publica	
Administración General del Estado	
Administración Autonómica (Educativo)	
Administración Autonómica	
Administración Local (Educativo)	
Administración Local	

JUNTA DE ANDALUCIA	ANEXO I
Rev. 06	FORMULARIO DE DATOS PARA SU INCORPORACIÓN AL INVENTARIO ANDALUZ DE INSTALACIONES Y EQUIPAMIENTOS DEPORTIVOS
TABLA 1 de 2	3. DATOS GENERALES DE LA INSTALACION
	3.1 ATRIBUTOS GENERALES
Gestión Privada	DEPORTIVOS_EMPRESAS
Educativos	
Deportivos Asociativos	
Deportivos Empresas	SOCIEDADES_EMPRESARIALES_DEPORTIVAS
No Deportivos	
32. OBSERVACIONES	

JUNTA DE ANDALUCIA	ANEXO I
Rev. 06	FORMULARIO DE DATOS PARA SU INCORPORACIÓN AL INVENTARIO ANDALUZ DE INSTALACIONES Y EQUIPAMIENTOS DEPORTIVOS
TABLA 1 de 2	3. DATOS GENERALES DE LA INSTALACION
	3.1 ATRIBUTOS GENERALES

CONSULTAR SITUACIÓN EN IAIED	Enlace para consulta de la situación en que se encuentra la instalación deportiva en el IAIED
-------------------------------------	---------------------------------------------------------------------------------------------------------------

1. CODIGO IEDA	8034
2. NOMBRE OFICIAL DE LA INSTALACION	ESCUELAS PROFESIONALES DE LA SAGRADA FAMILIA
2. NOMBRE COMUN DE LA INSTALACION	LA SAFA
Numero de Espacios Deportivos	3
Numero de Espacios Complementarios	3
3. COMPLEJO POLIDEPORTIVO	NO
Nombre del Complejo	
4. DIRECCIÓN	Comprobar dirección en este enlace: http://www.callejerodeandalucia.es/
Tipo de vía	CALLE
Nombre de vía	CARAVACA
Numero	20
Calificador de Numero (Letra)	
Código Postal	4005
Complemento de Domicilio (Organización, residencial, ...)	
kilometro de vía	
Distrito Municipal	CIUDAD DE ALMERIA-04005
Barrio	BARRIO ALTO
Entidad de Población	ALMERIA
Referencia Catastral	8680901WF4788S0001FY
5. PROVINCIA	ALMERÍA
6. MUNICIPIO	Almería
7. ZONA DEPORTIVA	ZONAALMERIA
Zona Deportiva. Denominación PDIEDA	Aglomeración Urbana de Almería
8. AGRUPACION TERRITORIAL	NO
9. NUCLEO DE POBLACION (Solo ELAs)	NO
10. DISTRITO MUNICIPAL	CIUDAD DE ALMERIA-04005
11. BARRIO	BARRIO ALTO
12. EMPLAZAMIENTO EN ESPACIO NATURAL PROTEGIDO.	EMPLAZAMIENTO EN ESPACIO NATURAL PROTEGIDO. Comprobar el nombre del Espacio Natural en este enlace
Indicar espacio natural protegido	
13. LICENCIA DE ACTIVIDAD	SI
14. INSTALACION INTEGRADA EN EDIFICIO MULTIFUNCIONAL	NO
Indicar Edificio Multifuncional	
15. SE REUTILIZA O ADAPTA INSTALACION PREVIA	NO
Indicar Instalación Previa	
16. OTROS DATOS	
Teléfono Fijo	950 25 26 73
Teléfono Móvil	
Fax	
Web	https://almeria.safa.edu/
Correo electrónico	safadc@safa.edu
17. COORDENADAS GEOGRÁFICAS, EN FORMATO DECIMAL. (Según el sistema de referencia geodésico global ETRS89, HUSO 30)	Para localizar las Coordenadas Geográficas pinchar en este enlace para acceder a la aplicación TELEGEO. Si saliera una página con error, pinchar en "Volver a localizador"
Coordenada Geográfica (Latitud)	36.845.200
Coordenada Geográfica (Longitud)	-2.456.327
18. INSTALACION PLURIMUNICIPAL	NO
Indicar Municipio mas importante	
19. PUBLICAR EN INTERNET	SI
20. AÑO DE INICIO DE ACTIVIDAD	1960
21. BAJA	NO
Fecha de baja:	
Motivo:	
22. CENTRO EDUCATIVO	
Pertenece a Centro Educativo	SI
Centro Publico/Privado	CENTRO_PRIVADO
Tipo de Centro Educativo	Colegio privado
Propiedad Centro Educativo	PROPIEDAD_PRIVADA
Nivel de Enseñanza	Enseñanza Secundaria Obligatoria (ESO)
23. NIVEL DE DOTACION	RED COMPLEMENTARIA
24. SITUACION DE LA INSTALACION	URBANA

JUNTA DE ANDALUCIA	ANEXO I
Rev. 06	FORMULARIO DE DATOS PARA SU INCORPORACIÓN AL INVENTARIO ANDALUZ DE INSTALACIONES Y EQUIPAMIENTOS DEPORTIVOS
TABLA 1 de 2	3. DATOS GENERALES DE LA INSTALACION
	3.1 ATRIBUTOS GENERALES

25. ACCESIBILIDAD/SUPRESION DE BARRERAS ARQUITECTONICAS	SI
La instalación ha sido concebida como adaptada	NO
La instalación ha adaptado mediante reformas	SI
Persona Usuaría deportista	
Permite circulación exterior	SI
Permite circulación interior	SI
Tiene aseos adaptados (al menos uno)	SI
Tiene vestuarios adaptados (al menos uno)	SI
Persona Usuaría espectadora	
Permite circulación exterior	NO
Permite circulación interior	NO
Tiene aseos adaptados (al menos uno)	NO
26. REGIMEN DE ACCESO	Restringido a alumnos
27. USUARIOS	Escolares
28. EFICIENCIA ENERGETICA	
DISEÑO	
Bioclimático	NO
Ecoeficiente	NO
TRATAMIENTO DE RESIDUOS	SI
Previo a la recogida	NO
Separación	SI
INSTALACION PROPIA ENERGIA RENOVABLE	SI
Planta de generación propia	SI
Tipo de Generador	Placa solar térmica
GESTION DEL AGUA	NO
Superficie Regable (m2)	
Sistemas de ahorro	
CALIFICACION ENERGETICA DE EDIFICACIONES	
Tipo de Edificación 1	
Calificación Energética Edificación 1	
Tipo de Edificación 2	
Calificación Energética Edificación 2	
Tipo de Edificación 3	
Calificación Energética Edificación 3	
Tipo de Edificación 4	
Calificación Energética Edificación 4	
29. PROTECCIÓN CONTRA INCENDIOS	
Alumbrado de Emergencia	SI
Bocas de Incendios Equipadas	SI
Extintores Portátiles	SI
Detección	SI
30. PROPIEDAD	PROPIEDAD_PRIVADA
Nombre del propietario	FUNDACIÓN ESCUELAS PROFESIONALES DE LA SAGRADA FAMILIA
Propiedad Publica	
Administración General del Estado	
Administración Autonómica (Educativo)	
Administración Autonómica	
Administración Local (Educativo)	
Administración Local	
Propiedad Privada	EDUCATIVOS
Educativos	RELIGIOSOS
Deportivos Asociativos	
Deportivos Empresas	
No Deportivos	
31. GESTIÓN	PROPIEDAD_PRIVADA
El gestor de la instalación es el mismo que el propietario	SI
Nombre del Gestor	FUNDACIÓN ESCUELAS PROFESIONALES DE LA SAGRADA FAMILIA
Gestión Publica	
Administración General del Estado	
Administración Autonómica (Educativo)	
Administración Autonómica	
Administración Local (Educativo)	
Administración Local	

JUNTA DE ANDALUCIA	ANEXO I
Rev. 06	FORMULARIO DE DATOS PARA SU INCORPORACIÓN AL INVENTARIO ANDALUZ DE INSTALACIONES Y EQUIPAMIENTOS DEPORTIVOS
TABLA 1 de 2	3. DATOS GENERALES DE LA INSTALACION
	3.1 ATRIBUTOS GENERALES
Gestión Privada	EDUCATIVOS
Educativos	RELIGIOSOS
Deportivos Asociativos	
Deportivos Empresas	
No Deportivos	
32. OBSERVACIONES	

JUNTA DE ANDALUCIA	ANEXO I
Rev. 06	FORMULARIO DE DATOS PARA SU INCORPORACIÓN AL INVENTARIO ANDALUZ DE INSTALACIONES Y EQUIPAMIENTOS DEPORTIVOS
TABLA 1 de 2	3. DATOS GENERALES DE LA INSTALACION
	3.1 ATRIBUTOS GENERALES

CONSULTAR SITUACIÓN EN IAIED	Enlace para consulta de la situación en que se encuentra la instalación deportiva en el IAIED
-------------------------------------	---------------------------------------------------------------------------------------------------------------

1. CODIGO IEDA	7930
2. NOMBRE OFICIAL DE LA INSTALACION	ESTADIO DE LA JUVENTUD-EMILIO CAMPRA
2. NOMBRE COMUN DE LA INSTALACION	ESTADIO DE LA JUVENTUD
Numero de Espacios Deportivos	6
Numero de Espacios Complementarios	3
3. COMPLEJO POLIDEPORTIVO	NO
Nombre del Complejo	
4. DIRECCIÓN	Comprobar dirección en este enlace: http://www.callejerodeandalucia.es/
Tipo de vía	CALLE
Nombre de vía	ESTADIO
Numero	68
Calificador de Numero (Letra)	
Código Postal	4007
Complemento de Domicilio (Organización, residencial, ...)	
kilometro de vía	
Distrito Municipal	CIUDAD DE ALMERIA-04007
Barrio	TAGARETE-500 VIVIENDAS
Entidad de Población	ALMERIA
Referencia Catastral	9364020WF4796S0001DX
5. PROVINCIA	ALMERÍA
6. MUNICIPIO	Almería
7. ZONA DEPORTIVA	ZONAALMERIA
Zona Deportiva. Denominación PDIEDA	Aglomeración Urbana de Almería
8. AGRUPACION TERRITORIAL	NO
9. NUCLEO DE POBLACION (Solo ELAs)	NO
10. DISTRITO MUNICIPAL	CIUDAD DE ALMERIA-04007
11. BARRIO	TAGARETE-500 VIVIENDAS
12. EMPLAZAMIENTO EN ESPACIO NATURAL PROTEGIDO.	EMPLAZAMIENTO EN ESPACIO NATURAL PROTEGIDO. Comprobar el nombre del Espacio Natural en este enlace
Indicar espacio natural protegido	
13. LICENCIA DE ACTIVIDAD	SI
14. INSTALACION INTEGRADA EN EDIFICIO MULTIFUNCIONAL	NO
Indicar Edificio Multifuncional	
15. SE REUTILIZA O ADAPTA INSTALACION PREVIA	NO
Indicar Instalación Previa	
16. OTROS DATOS	
Teléfono Fijo	950 80 30 48
Teléfono Móvil	
Fax	950 803053
Web	
Correo electrónico	dpalmeria.estadio.ccd@juntadeandalucia.es
17. COORDENADAS GEOGRÁFICAS, EN FORMATO DECIMAL. (Según el sistema de referencia geodésico global ETRS89, HUSO 30)	Para localizar las Coordenadas Geográficas pinchar en este enlace para acceder a la aplicación TELEGEO. Si saliera una página con error, pinchar en "Volver a localizador"
Coordenada Geográfica (Latitud)	36.830.370
Coordenada Geográfica (Longitud)	-2.448.420
18. INSTALACION PLURIMUNICIPAL	NO
Indicar Municipio mas importante	
19. PUBLICAR EN INTERNET	SI
20. AÑO DE INICIO DE ACTIVIDAD	1950
21. BAJA	NO
Fecha de baja:	
Motivo:	
22. CENTRO EDUCATIVO	
Pertenece a Centro Educativo	NO
Centro Publico/Privado	
Tipo de Centro Educativo	
Propiedad Centro Educativo	
Nivel de Enseñanza	
23. NIVEL DE DOTACION	RED ESPECIAL
24. SITUACION DE LA INSTALACION	URBANA

JUNTA DE ANDALUCIA	ANEXO I
Rev. 06	FORMULARIO DE DATOS PARA SU INCORPORACIÓN AL INVENTARIO ANDALUZ DE INSTALACIONES Y EQUIPAMIENTOS DEPORTIVOS
TABLA 1 de 2	3. DATOS GENERALES DE LA INSTALACION
	3.1 ATRIBUTOS GENERALES

25. ACCESIBILIDAD/SUPRESION DE BARRERAS ARQUITECTONICAS	SI
La instalación ha sido concebida como adaptada	NO
La instalación ha adaptado mediante reformas	SI
Persona Usuaría deportista	
Permite circulación exterior	SI
Permite circulación interior	SI
Tiene aseos adaptados (al menos uno)	SI
Tiene vestuarios adaptados (al menos uno)	SI
Persona Usuaría espectadora	
Permite circulación exterior	SI
Permite circulación interior	SI
Tiene aseos adaptados (al menos uno)	SI
26. REGIMEN DE ACCESO	Libre pagando entrada
27. USUARIOS	Deportistas en general
28. EFICIENCIA ENERGETICA	
DISEÑO	
Bioclimático	NO
Ecoeficiente	NO
TRATAMIENTO DE RESIDUOS	NO
Previo a la recogida	NO
Separación	NO
INSTALACION PROPIA ENERGIA RENOVABLE	NO
Planta de generación propia	NO
Tipo de Generador	
GESTION DEL AGUA	NO
Superficie Regable (m2)	
Sistemas de ahorro	
CALIFICACION ENERGETICA DE EDIFICACIONES	
Tipo de Edificación 1	
Calificación Energética Edificación 1	
Tipo de Edificación 2	
Calificación Energética Edificación 2	
Tipo de Edificación 3	
Calificación Energética Edificación 3	
Tipo de Edificación 4	
Calificación Energética Edificación 4	
29. PROTECCIÓN CONTRA INCENDIOS	
Alumbrado de Emergencia	SI
Bocas de Incendios Equipadas	SI
Extintores Portátiles	SI
Detección	SI
30. PROPIEDAD	PROPIEDAD_PUBLICA
Nombre del propietario	CONSEJERÍA DE TURISMO Y DEPORTE DE LA JUNTA DE ANDALUCÍA
Propiedad Publica	ADMINISTRACION_AUTONOMICA
Administración General del Estado	
Administración Autonómica (Educativo)	
Administración Autonómica	CC.AA
Administración Local (Educativo)	
Administración Local	
Propiedad Privada	
Educativos	
Deportivos Asociativos	
Deportivos Empresas	
No Deportivos	
31. GESTIÓN	PROPIEDAD_PUBLICA
El gestor de la instalación es el mismo que el propietario	SI
Nombre del Gestor	
Gestión Publica	
Administración General del Estado	
Administración Autonómica (Educativo)	
Administración Autonómica	CC.AA
Administración Local (Educativo)	
Administración Local	

JUNTA DE ANDALUCIA	ANEXO I
Rev. 06	FORMULARIO DE DATOS PARA SU INCORPORACIÓN AL INVENTARIO ANDALUZ DE INSTALACIONES Y EQUIPAMIENTOS DEPORTIVOS
TABLA 1 de 2	3. DATOS GENERALES DE LA INSTALACION
	3.1 ATRIBUTOS GENERALES
Gestión Privada	
Educativos	
Deportivos Asociativos	
Deportivos Empresas	
No Deportivos	
32. OBSERVACIONES	

JUNTA DE ANDALUCIA	ANEXO I
Rev. 06	FORMULARIO DE DATOS PARA SU INCORPORACIÓN AL INVENTARIO ANDALUZ DE INSTALACIONES Y EQUIPAMIENTOS DEPORTIVOS
TABLA 1 de 2	3. DATOS GENERALES DE LA INSTALACION
	3.1 ATRIBUTOS GENERALES

CONSULTAR SITUACIÓN EN IAIED	Enlace para consulta de la situación en que se encuentra la instalación deportiva en el IAIED
-------------------------------------	---------------------------------------------------------------------------------------------------------------

1. CODIGO IEDA	8066
2. NOMBRE OFICIAL DE LA INSTALACION	ESTADIO MUNICIPAL DE FUTBOL JUAN ROJAS
2. NOMBRE COMUN DE LA INSTALACION	CAMPO DE FUTBOL "JUAN ROJAS"
Numero de Espacios Deportivos	2
Numero de Espacios Complementarios	2
3. COMPLEJO POLIDEPORTIVO	NO
Nombre del Complejo	
4. DIRECCIÓN	Comprobar dirección en este enlace: http://www.callejerodeandalucia.es/
Tipo de vía	CARRETERA
Nombre de vía	DE HUERCAL DE ALMERIA
Numero	21
Calificador de Numero (Letra)	
Código Postal	4009
Complemento de Domicilio (Organización, residencial, ...)	
kilometro de vía	
Distrito Municipal	CIUDAD DE ALMERIA-04009
Barrio	TORRECARDENAS
Entidad de Población	ALMERIA
Referencia Catastral	9599001WF4799N0001PL
5. PROVINCIA	ALMERÍA
6. MUNICIPIO	Almería
7. ZONA DEPORTIVA	ZONAALMERIA
Zona Deportiva. Denominación PDIEDA	Aglomeración Urbana de Almería
8. AGRUPACION TERRITORIAL	NO
9. NUCLEO DE POBLACION (Solo ELAs)	NO
10. DISTRITO MUNICIPAL	CIUDAD DE ALMERIA-04009
11. BARRIO	TORRECARDENAS
12. EMPLAZAMIENTO EN ESPACIO NATURAL PROTEGIDO.	EMPLAZAMIENTO EN ESPACIO NATURAL PROTEGIDO. Comprobar el nombre del Espacio Natural en este enlace
Indicar espacio natural protegido	
13. LICENCIA DE ACTIVIDAD	SI
14. INSTALACION INTEGRADA EN EDIFICIO MULTIFUNCIONAL	NO
Indicar Edificio Multifuncional	
15. SE REUTILIZA O ADAPTA INSTALACION PREVIA	NO
Indicar Instalación Previa	
16. OTROS DATOS	
Teléfono Fijo	950 33 21 00
Teléfono Móvil	
Fax	
Web	https://www.almeriaciudad.es/pmd/
Correo electrónico	pmd@aytoalmeria.es
17. COORDENADAS GEOGRÁFICAS, EN FORMATO DECIMAL. (Según el sistema de referencia geodésico global ETRS89, HUSO 30)	Para localizar las Coordenadas Geográficas pinchar en este enlace para acceder a la aplicación TELEGEO. Si saliera una página con error, pinchar en "Volver a localizador"
Coordenada Geográfica (Latitud)	36.862.240
Coordenada Geográfica (Longitud)	-2.445.432
18. INSTALACION PLURIMUNICIPAL	NO
Indicar Municipio mas importante	
19. PUBLICAR EN INTERNET	SI
20. AÑO DE INICIO DE ACTIVIDAD	1970
21. BAJA	NO
Fecha de baja:	
Motivo:	
22. CENTRO EDUCATIVO	
Pertenece a Centro Educativo	NO
Centro Publico/Privado	
Tipo de Centro Educativo	
Propiedad Centro Educativo	
Nivel de Enseñanza	
23. NIVEL DE DOTACION	RED ESPECIAL
24. SITUACION DE LA INSTALACION	URBANA

JUNTA DE ANDALUCIA	ANEXO I
Rev. 06	FORMULARIO DE DATOS PARA SU INCORPORACIÓN AL INVENTARIO ANDALUZ DE INSTALACIONES Y EQUIPAMIENTOS DEPORTIVOS
TABLA 1 de 2	3. DATOS GENERALES DE LA INSTALACION
	3.1 ATRIBUTOS GENERALES

25. ACCESIBILIDAD/SUPRESION DE BARRERAS ARQUITECTONICAS	SI
La instalación ha sido concebida como adaptada	SI
La instalación ha adaptado mediante reformas	NO
Persona Usuaria deportista	
Permite circulación exterior	NO
Permite circulación interior	SI
Tiene aseos adaptados (al menos uno)	SI
Tiene vestuarios adaptados (al menos uno)	SI
Persona Usuaria espectadora	
Permite circulación exterior	SI
Permite circulación interior	NO
Tiene aseos adaptados (al menos uno)	NO
26. REGIMEN DE ACCESO	Libre pagando entrada
27. USUARIOS	Deportistas de Competicion
28. EFICIENCIA ENERGETICA	
DISEÑO	
Bioclimático	NO
Ecoeficiente	NO
TRATAMIENTO DE RESIDUOS	SI
Previo a la recogida	NO
Separación	SI
INSTALACION PROPIA ENERGIA RENOVABLE	NO
Planta de generación propia	NO
Tipo de Generador	
GESTION DEL AGUA	NO
Superficie Regable (m2)	
Sistemas de ahorro	
CALIFICACION ENERGETICA DE EDIFICACIONES	
Tipo de Edificación 1	
Calificación Energética Edificación 1	
Tipo de Edificación 2	
Calificación Energética Edificación 2	
Tipo de Edificación 3	
Calificación Energética Edificación 3	
Tipo de Edificación 4	
Calificación Energética Edificación 4	
29. PROTECCIÓN CONTRA INCENDIOS	
Alumbrado de Emergencia	SI
Bocas de Incendios Equipadas	SI
Extintores Portátiles	SI
Detección	SI
30. PROPIEDAD	PROPIEDAD_PUBLICA
Nombre del propietario	AYUNTAMIENTO DE ALMERÍA
Propiedad Publica	ADMINISTRACION_LOCAL_EDUCATIVO
Administración General del Estado	
Administración Autonómica (Educativo)	
Administración Autonómica	
Administración Local (Educativo)	
Administración Local	AYUNTAMIENTO
Propiedad Privada	
Educativos	
Deportivos Asociativos	
Deportivos Empresas	
No Deportivos	
31. GESTIÓN	PROPIEDAD_PUBLICA
El gestor de la instalación es el mismo que el propietario	SI
Nombre del Gestor	AYUNTAMIENTO DE ALMERÍA
Gestión Publica	ADMINISTRACION_LOCAL_EDUCATIVO
Administración General del Estado	
Administración Autonómica (Educativo)	
Administración Autonómica	
Administración Local (Educativo)	
Administración Local	AYUNTAMIENTO

JUNTA DE ANDALUCIA	ANEXO I
Rev. 06	FORMULARIO DE DATOS PARA SU INCORPORACIÓN AL INVENTARIO ANDALUZ DE INSTALACIONES Y EQUIPAMIENTOS DEPORTIVOS
TABLA 1 de 2	3. DATOS GENERALES DE LA INSTALACION
	3.1 ATRIBUTOS GENERALES
Gestión Privada	
Educativos	
Deportivos Asociativos	
Deportivos Empresas	
No Deportivos	
32. OBSERVACIONES	

JUNTA DE ANDALUCÍA	ANEXO I
Rev. 06	FORMULARIO DE DATOS PARA SU INCORPORACIÓN AL INVENTARIO ANDALUZ DE INSTALACIONES Y EQUIPAMIENTOS DEPORTIVOS
TABLA 1 de 2	3. DATOS GENERALES DE LA INSTALACION
	3.1 ATRIBUTOS GENERALES

CONSULTAR SITUACIÓN EN IAIED	Enlace para consulta de la situación en que se encuentra la instalación deportiva en el IAIED
-------------------------------------	---------------------------------------------------------------------------------------------------------------

1. CODIGO IEDA	8047
2. NOMBRE OFICIAL DE LA INSTALACION	ESTADIO MUNICIPAL DE LOS JUEGOS MEDITERRANEOS
2. NOMBRE COMUN DE LA INSTALACION	ESTADIO DE LOS JUEGOS
Numero de Espacios Deportivos	7
Numero de Espacios Complementarios	2
3. COMPLEJO POLIDEPORTIVO	NO
Nombre del Complejo	
4. DIRECCIÓN	Comprobar dirección en este enlace: http://www.callejerodeandalucia.es/
Tipo de vía	CALLE
Nombre de vía	ALCALDE SANTIAGO MARTÍNEZ CABREJAS
Numero	5
Calificador de Numero (Letra)	
Código Postal	4007
Complemento de Domicilio (Organización, residencial, ...)	
kilometro de vía	
Distrito Municipal	CIUDAD DE ALMERIA-04007
Barrio	VEGA DE ACA
Entidad de Población	ALMERIA
Referencia Catastral	0271201WF5707S0000ZF
5. PROVINCIA	ALMERÍA
6. MUNICIPIO	Almería
7. ZONA DEPORTIVA	ZONAALMERIA
Zona Deportiva. Denominación PDIEDA	Aglomeración Urbana de Almería
8. AGRUPACION TERRITORIAL	NO
9. NUCLEO DE POBLACION (Solo ELAs)	NO
10. DISTRITO MUNICIPAL	CIUDAD DE ALMERIA-04007
11. BARRIO	VEGA DE ACA
12. EMPLAZAMIENTO EN ESPACIO NATURAL PROTEGIDO.	EMPLAZAMIENTO EN ESPACIO NATURAL PROTEGIDO. Comprobar el nombre del Espacio Natural en este enlace
Indicar espacio natural protegido	
13. LICENCIA DE ACTIVIDAD	SI
14. INSTALACION INTEGRADA EN EDIFICIO MULTIFUNCIONAL	NO
Indicar Edificio Multifuncional	
15. SE REUTILIZA O ADAPTA INSTALACION PREVIA	NO
Indicar Instalación Previa	
16. OTROS DATOS	
Teléfono Fijo	950 33 21 00
Teléfono Móvil	
Fax	
Web	https://www.almeriaciudad.es/pmd/
Correo electrónico	pmd@aytoalmeria.es
17. COORDENADAS GEOGRÁFICAS, EN FORMATO DECIMAL. (Según el sistema de referencia geodésico global ETRS89, HUSO 30)	Para localizar las Coordenadas Geográficas pinchar en este enlace para acceder a la aplicación TELEGEO. Si saliera una página con error, pinchar en "Volver a localizador"
Coordenada Geográfica (Latitud)	36.840.131
Coordenada Geográfica (Longitud)	-2.435.429
18. INSTALACION PLURIMUNICIPAL	NO
Indicar Municipio mas importante	
19. PUBLICAR EN INTERNET	SI
20. AÑO DE INICIO DE ACTIVIDAD	2005
21. BAJA	NO
Fecha de baja:	
Motivo:	
22. CENTRO EDUCATIVO	
Pertenece a Centro Educativo	NO
Centro Publico/Privado	
Tipo de Centro Educativo	
Propiedad Centro Educativo	
Nivel de Enseñanza	
23. NIVEL DE DOTACION	RED ESPECIAL
24. SITUACION DE LA INSTALACION	URBANA

JUNTA DE ANDALUCIA	ANEXO I
Rev. 06	FORMULARIO DE DATOS PARA SU INCORPORACIÓN AL INVENTARIO ANDALUZ DE INSTALACIONES Y EQUIPAMIENTOS DEPORTIVOS
TABLA 1 de 2	3. DATOS GENERALES DE LA INSTALACION
	3.1 ATRIBUTOS GENERALES

25. ACCESIBILIDAD/SUPRESION DE BARRERAS ARQUITECTONICAS	SI
La instalación ha sido concebida como adaptada	SI
La instalación ha adaptado mediante reformas	NO
Persona Usuaria deportista	
Permite circulación exterior	SI
Permite circulación interior	SI
Tiene aseos adaptados (al menos uno)	SI
Tiene vestuarios adaptados (al menos uno)	SI
Persona Usuaria espectadora	
Permite circulación exterior	SI
Permite circulación interior	SI
Tiene aseos adaptados (al menos uno)	SI
26. REGIMEN DE ACCESO	Libre pagando entrada
27. USUARIOS	Deportistas de Competicion
28. EFICIENCIA ENERGETICA	
DISEÑO	
Bioclimático	NO
Ecoeficiente	NO
TRATAMIENTO DE RESIDUOS	SI
Previo a la recogida	NO
Separación	SI
INSTALACION PROPIA ENERGIA RENOVABLE	SI
Planta de generación propia	SI
Tipo de Generador	Placa solar térmica
GESTION DEL AGUA	NO
Superficie Regable (m2)	
Sistemas de ahorro	
CALIFICACION ENERGETICA DE EDIFICACIONES	
Tipo de Edificación 1	
Calificación Energética Edificación 1	
Tipo de Edificación 2	
Calificación Energética Edificación 2	
Tipo de Edificación 3	
Calificación Energética Edificación 3	
Tipo de Edificación 4	
Calificación Energética Edificación 4	
29. PROTECCIÓN CONTRA INCENDIOS	
Alumbrado de Emergencia	SI
Bocas de Incendios Equipadas	SI
Extintores Portátiles	SI
Detección	SI
30. PROPIEDAD	PROPIEDAD_PUBLICA
Nombre del propietario	AYUNTAMIENTO DE ALMERÍA
Propiedad Publica	ADMINISTRACION_LOCAL_EDUCATIVO
Administración General del Estado	
Administración Autonómica (Educativo)	
Administración Autonómica	
Administración Local (Educativo)	
Administración Local	AYUNTAMIENTO
Propiedad Privada	
Educativos	
Deportivos Asociativos	
Deportivos Empresas	
No Deportivos	
31. GESTIÓN	PROPIEDAD_PUBLICA
El gestor de la instalación es el mismo que el propietario	SI
Nombre del Gestor	AYUNTAMIENTO DE ALMERÍA
Gestión Publica	ADMINISTRACION_LOCAL_EDUCATIVO
Administración General del Estado	
Administración Autonómica (Educativo)	
Administración Autonómica	
Administración Local (Educativo)	
Administración Local	AYUNTAMIENTO

JUNTA DE ANDALUCIA	ANEXO I
Rev. 06	FORMULARIO DE DATOS PARA SU INCORPORACIÓN AL INVENTARIO ANDALUZ DE INSTALACIONES Y EQUIPAMIENTOS DEPORTIVOS
TABLA 1 de 2	3. DATOS GENERALES DE LA INSTALACION
	3.1 ATRIBUTOS GENERALES
Gestión Privada	
Educativos	
Deportivos Asociativos	
Deportivos Empresas	
No Deportivos	
32. OBSERVACIONES	

JUNTA DE ANDALUCÍA	ANEXO I
Rev. 06	FORMULARIO DE DATOS PARA SU INCORPORACIÓN AL INVENTARIO ANDALUZ DE INSTALACIONES Y EQUIPAMIENTOS DEPORTIVOS
TABLA 1 de 2	3. DATOS GENERALES DE LA INSTALACION
	3.1 ATRIBUTOS GENERALES

CONSULTAR SITUACIÓN EN IAIED	Enlace para consulta de la situación en que se encuentra la instalación deportiva en el IAIED
-------------------------------------	---------------------------------------------------------------------------------------------------------------

1. CODIGO IEDA	
2. NOMBRE OFICIAL DE LA INSTALACION	FRONTON DE SAN VICENTE
2. NOMBRE COMUN DE LA INSTALACION	FRONTON DE SAN VICENTE
Numero de Espacios Deportivos	1
Numero de Espacios Complementarios	0
3. COMPLEJO POLIDEPORTIVO	NO
Nombre del Complejo	
4. DIRECCIÓN	Comprobar dirección en este enlace: http://www.callejerodeandalucia.es/
Tipo de vía	AVENIDA
Nombre de vía	DE LA GUARDERÍA
Numero	S/N
Calificador de Numero (Letra)	
Código Postal	4130
Complemento de Domicilio (Organización, residencial, ...)	
kilometro de vía	
Distrito Municipal	EL ALQUIÁN-04130
Barrio	EL ALQUIÁN
Entidad de Población	EL ALQUIÁN
Referencia Catastral	7490038WF5779S
5. PROVINCIA	ALMERÍA
6. MUNICIPIO	Almería
7. ZONA DEPORTIVA	ZONAALMERIA
Zona Deportiva. Denominación PDIEDA	Aglomeración Urbana de Almería
8. AGRUPACION TERRITORIAL	NO
9. NUCLEO DE POBLACION (Solo ELAs)	NO
10. DISTRITO MUNICIPAL	EL ALQUIÁN-04130
11. BARRIO	EL ALQUIÁN
12. EMPLAZAMIENTO EN ESPACIO NATURAL PROTEGIDO.	EMPLAZAMIENTO EN ESPACIO NATURAL PROTEGIDO. Comprobar el nombre del Espacio Natural en este enlace
Indicar espacio natural protegido	
13. LICENCIA DE ACTIVIDAD	SI
14. INSTALACION INTEGRADA EN EDIFICIO MULTIFUNCIONAL	NO
Indicar Edificio Multifuncional	
15. SE REUTILIZA O ADAPTA INSTALACION PREVIA	NO
Indicar Instalación Previa	
16. OTROS DATOS	
Teléfono Fijo	950 332100
Teléfono Móvil	
Fax	
Web	https://www.almeriaciudad.es/pmd/
Correo electrónico	pmd@aytoalmeria.es
17. COORDENADAS GEOGRÁFICAS, EN FORMATO DECIMAL. (Según el sistema de referencia geodésico global ETRS89, HUSO 30)	Para localizar las Coordenadas Geográficas pinchar en este enlace para acceder a la aplicación TELEGEO. Si saliera una página con error, pinchar en "Volver a localizador"
Coordenada Geográfica (Latitud)	36.853.260
Coordenada Geográfica (Longitud)	-2.357.752
18. INSTALACION PLURIMUNICIPAL	NO
Indicar Municipio mas importante	
19. PUBLICAR EN INTERNET	SI
20. AÑO DE INICIO DE ACTIVIDAD	2004
21. BAJA	NO
Fecha de baja:	
Motivo:	
22. CENTRO EDUCATIVO	
Pertenece a Centro Educativo	NO
Centro Publico/Privado	
Tipo de Centro Educativo	
Propiedad Centro Educativo	
Nivel de Enseñanza	
23. NIVEL DE DOTACION	RED BASICA
24. SITUACION DE LA INSTALACION	PERIFERICA

JUNTA DE ANDALUCIA	ANEXO I
Rev. 06	FORMULARIO DE DATOS PARA SU INCORPORACIÓN AL INVENTARIO ANDALUZ DE INSTALACIONES Y EQUIPAMIENTOS DEPORTIVOS
TABLA 1 de 2	3. DATOS GENERALES DE LA INSTALACION
	3.1 ATRIBUTOS GENERALES

25. ACCESIBILIDAD/SUPRESION DE BARRERAS ARQUITECTONICAS	SI
La instalación ha sido concebida como adaptada	SI
La instalación ha adaptado mediante reformas	NO
Persona Usuaría deportista	
Permite circulación exterior	SI
Permite circulación interior	SI
Tiene aseos adaptados (al menos uno)	NO
Tiene vestuarios adaptados (al menos uno)	NO
Persona Usuaría espectadora	
Permite circulación exterior	SI
Permite circulación interior	SI
Tiene aseos adaptados (al menos uno)	NO
26. REGIMEN DE ACCESO	Libre gratuito
27. USUARIOS	Deportistas en general
28. EFICIENCIA ENERGETICA	
DISEÑO	
Bioclimático	NO
Ecoeficiente	NO
TRATAMIENTO DE RESIDUOS	NO
Previo a la recogida	
Separación	
INSTALACION PROPIA ENERGIA RENOVABLE	NO
Planta de generación propia	
Tipo de Generador	
GESTION DEL AGUA	NO
Superficie Regable (m2)	
Sistemas de ahorro	
CALIFICACION ENERGETICA DE EDIFICACIONES	
Tipo de Edificación 1	
Calificación Energética Edificación 1	
Tipo de Edificación 2	
Calificación Energética Edificación 2	
Tipo de Edificación 3	
Calificación Energética Edificación 3	
Tipo de Edificación 4	
Calificación Energética Edificación 4	
29. PROTECCIÓN CONTRA INCENDIOS	
Alumbrado de Emergencia	NO
Bocas de Incendios Equipadas	NO
Extintores Portátiles	NO
Detección	NO
30. PROPIEDAD	PROPIEDAD_PUBLICA
Nombre del propietario	AYUNTAMIENTO DE ALMERÍA
Propiedad Publica	ADMINISTRACION_LOCAL_EDUCATIVO
Administración General del Estado	
Administración Autonómica (Educativo)	
Administración Autonómica	
Administración Local (Educativo)	
Administración Local	AYUNTAMIENTO
Propiedad Privada	
Educativos	
Deportivos Asociativos	
Deportivos Empresas	
No Deportivos	
31. GESTIÓN	PROPIEDAD_PUBLICA
El gestor de la instalación es el mismo que el propietario	SI
Nombre del Gestor	AYUNTAMIENTO DE ALMERÍA
Gestión Publica	ADMINISTRACION_LOCAL_EDUCATIVO
Administración General del Estado	
Administración Autonómica (Educativo)	
Administración Autonómica	
Administración Local (Educativo)	
Administración Local	AYUNTAMIENTO

JUNTA DE ANDALUCIA	ANEXO I
Rev. 06	FORMULARIO DE DATOS PARA SU INCORPORACIÓN AL INVENTARIO ANDALUZ DE INSTALACIONES Y EQUIPAMIENTOS DEPORTIVOS
TABLA 1 de 2	3. DATOS GENERALES DE LA INSTALACION
	3.1 ATRIBUTOS GENERALES
Gestión Privada	
Educativos	
Deportivos Asociativos	
Deportivos Empresas	
No Deportivos	
32. OBSERVACIONES	

JUNTA DE ANDALUCÍA	ANEXO I
Rev. 06	FORMULARIO DE DATOS PARA SU INCORPORACIÓN AL INVENTARIO ANDALUZ DE INSTALACIONES Y EQUIPAMIENTOS DEPORTIVOS
TABLA 1 de 2	3. DATOS GENERALES DE LA INSTALACION
	3.1 ATRIBUTOS GENERALES

CONSULTAR SITUACIÓN EN IAIED	Enlace para consulta de la situación en que se encuentra la instalación deportiva en el IAIED
-------------------------------------	---------------------------------------------------------------------------------------------------------------

1. CODIGO IEDA	7955
2. NOMBRE OFICIAL DE LA INSTALACION	FRONTÓN DEL ANDARAX
2. NOMBRE COMUN DE LA INSTALACION	FRONTÓN
Numero de Espacios Deportivos	1
Numero de Espacios Complementarios	0
3. COMPLEJO POLIDEPORTIVO	NO
Nombre del Complejo	
4. DIRECCIÓN	Comprobar dirección en este enlace: http://www.callejerodeandalucia.es/
Tipo de vía	
Nombre de vía	CARRERA DEL DOCTORAL
Numero	27
Calificador de Numero (Letra)	
Código Postal	4006
Complemento de Domicilio (Organización, residencial, ...)	
kilometro de vía	
Distrito Municipal	CIUDAD DE ALMERIA-04006
Barrio	NUEVA ANDALUCÍA
Entidad de Población	ALMERIA
Referencia Catastral	9675009WF4797N0001UI
5. PROVINCIA	ALMERÍA
6. MUNICIPIO	Almería
7. ZONA DEPORTIVA	ZONAALMERIA
Zona Deportiva. Denominación PDIEDA	Aglomeración Urbana de Almería
8. AGRUPACION TERRITORIAL	NO
9. NUCLEO DE POBLACION (Solo ELAs)	NO
10. DISTRITO MUNICIPAL	CIUDAD DE ALMERIA-04006
11. BARRIO	NUEVA ANDALUCÍA
12. EMPLAZAMIENTO EN ESPACIO NATURAL PROTEGIDO.	EMPLAZAMIENTO EN ESPACIO NATURAL PROTEGIDO. Comprobar el nombre del Espacio Natural en este enlace
Indicar espacio natural protegido	
13. LICENCIA DE ACTIVIDAD	SI
14. INSTALACION INTEGRADA EN EDIFICIO MULTIFUNCIONAL	NO
Indicar Edificio Multifuncional	
15. SE REUTILIZA O ADAPTA INSTALACION PREVIA	NO
Indicar Instalación Previa	
16. OTROS DATOS	
Teléfono Fijo	950 332100
Teléfono Móvil	
Fax	
Web	https://www.almeriaciudad.es/pmd/
Correo electrónico	pmd@aytoalmeria.es
17. COORDENADAS GEOGRÁFICAS, EN FORMATO DECIMAL. (Según el sistema de referencia geodésico global ETRS89, HUSO 30)	Para localizar las Coordenadas Geográficas pinchar en este enlace para acceder a la aplicación TELEGEO. Si saliera una página con error, pinchar en "Volver a localizador"
Coordenada Geográfica (Latitud)	36.840.069
Coordenada Geográfica (Longitud)	-2.445.703
18. INSTALACION PLURIMUNICIPAL	NO
Indicar Municipio mas importante	
19. PUBLICAR EN INTERNET	SI
20. AÑO DE INICIO DE ACTIVIDAD	1987
21. BAJA	NO
Fecha de baja:	
Motivo:	
22. CENTRO EDUCATIVO	
Pertenece a Centro Educativo	NO
Centro Publico/Privado	
Tipo de Centro Educativo	
Propiedad Centro Educativo	
Nivel de Enseñanza	
23. NIVEL DE DOTACION	RED COMPLEMENTARIA
24. SITUACION DE LA INSTALACION	URBANA

JUNTA DE ANDALUCIA	ANEXO I
Rev. 06	FORMULARIO DE DATOS PARA SU INCORPORACIÓN AL INVENTARIO ANDALUZ DE INSTALACIONES Y EQUIPAMIENTOS DEPORTIVOS
TABLA 1 de 2	3. DATOS GENERALES DE LA INSTALACION
	3.1 ATRIBUTOS GENERALES

25. ACCESIBILIDAD/SUPRESION DE BARRERAS ARQUITECTONICAS	SI
La instalación ha sido concebida como adaptada	SI
La instalación ha adaptado mediante reformas	NO
Persona Usuaria deportista	
Permite circulación exterior	SI
Permite circulación interior	SI
Tiene aseos adaptados (al menos uno)	SI
Tiene vestuarios adaptados (al menos uno)	SI
Persona Usuaria espectadora	
Permite circulación exterior	SI
Permite circulación interior	SI
Tiene aseos adaptados (al menos uno)	SI
26. REGIMEN DE ACCESO	Libre pagando cuota de abono o socio
27. USUARIOS	Deportistas de Competicion
28. EFICIENCIA ENERGETICA	
DISEÑO	
Bioclimático	NO
Ecoeficiente	NO
TRATAMIENTO DE RESIDUOS	NO
Previo a la recogida	NO
Separación	NO
INSTALACION PROPIA ENERGIA RENOVABLE	NO
Planta de generación propia	NO
Tipo de Generador	
GESTION DEL AGUA	NO
Superficie Regable (m2)	
Sistemas de ahorro	
CALIFICACION ENERGETICA DE EDIFICACIONES	
Tipo de Edificación 1	
Calificación Energética Edificación 1	
Tipo de Edificación 2	
Calificación Energética Edificación 2	
Tipo de Edificación 3	
Calificación Energética Edificación 3	
Tipo de Edificación 4	
Calificación Energética Edificación 4	
29. PROTECCIÓN CONTRA INCENDIOS	
Alumbrado de Emergencia	SI
Bocas de Incendios Equipadas	SI
Extintores Portátiles	SI
Detección	SI
30. PROPIEDAD	PROPIEDAD_PUBLICA
Nombre del propietario	AYUNTAMIENTO DE ALMERÍA
Propiedad Publica	ADMINISTRACION_LOCAL_EDUCATIVO
Administración General del Estado	
Administración Autonómica (Educativo)	
Administración Autonómica	
Administración Local (Educativo)	
Administración Local	AYUNTAMIENTO
Propiedad Privada	
Educativos	
Deportivos Asociativos	
Deportivos Empresas	
No Deportivos	
31. GESTIÓN	PROPIEDAD_PUBLICA
El gestor de la instalación es el mismo que el propietario	SI
Nombre del Gestor	AYUNTAMIENTO DE ALMERÍA
Gestión Publica	ADMINISTRACION_LOCAL_EDUCATIVO
Administración General del Estado	
Administración Autonómica (Educativo)	
Administración Autonómica	
Administración Local (Educativo)	
Administración Local	AYUNTAMIENTO

JUNTA DE ANDALUCIA	ANEXO I
Rev. 06	FORMULARIO DE DATOS PARA SU INCORPORACIÓN AL INVENTARIO ANDALUZ DE INSTALACIONES Y EQUIPAMIENTOS DEPORTIVOS
TABLA 1 de 2	3. DATOS GENERALES DE LA INSTALACION
	3.1 ATRIBUTOS GENERALES
Gestión Privada	
Educativos	
Deportivos Asociativos	
Deportivos Empresas	
No Deportivos	
32. OBSERVACIONES	

JUNTA DE ANDALUCÍA	ANEXO I
Rev. 06	FORMULARIO DE DATOS PARA SU INCORPORACIÓN AL INVENTARIO ANDALUZ DE INSTALACIONES Y EQUIPAMIENTOS DEPORTIVOS
TABLA 1 de 2	3. DATOS GENERALES DE LA INSTALACION
	3.1 ATRIBUTOS GENERALES

CONSULTAR SITUACIÓN EN IAIED	Enlace para consulta de la situación en que se encuentra la instalación deportiva en el IAIED
-------------------------------------	---------------------------------------------------------------------------------------------------------------

1. CODIGO IEDA	8893
2. NOMBRE OFICIAL DE LA INSTALACION	GIMNASIO SPORTGYM
2. NOMBRE COMUN DE LA INSTALACION	SPORTGYM
Numero de Espacios Deportivos	5
Numero de Espacios Complementarios	3
3. COMPLEJO POLIDEPORTIVO	NO
Nombre del Complejo	
4. DIRECCIÓN	Comprobar dirección en este enlace: http://www.callejerodeandalucia.es/
Tipo de vía	CAMINO
Nombre de vía	DE LA SIERRA
Numero	10
Calificador de Numero (Letra)	
Código Postal	4130
Complemento de Domicilio (Organización, residencial, ...)	
kilometro de vía	
Distrito Municipal	EL ALQUIÁN-04130
Barrio	EL ALQUIÁN
Entidad de Población	EL ALQUIÁN
Referencia Catastral	7691023WF5779S0001AI
5. PROVINCIA	ALMERÍA
6. MUNICIPIO	Almería
7. ZONA DEPORTIVA	ZONAALMERIA
Zona Deportiva. Denominación PDIEDA	Aglomeración Urbana de Almería
8. AGRUPACION TERRITORIAL	NO
9. NUCLEO DE POBLACION (Solo ELAs)	NO
10. DISTRITO MUNICIPAL	EL ALQUIÁN-04130
11. BARRIO	EL ALQUIÁN
12. EMPLAZAMIENTO EN ESPACIO NATURAL PROTEGIDO.	EMPLAZAMIENTO EN ESPACIO NATURAL PROTEGIDO. Comprobar el nombre del Espacio Natural en este enlace
Indicar espacio natural protegido	
13. LICENCIA DE ACTIVIDAD	SI
14. INSTALACION INTEGRADA EN EDIFICIO MULTIFUNCIONAL	NO
Indicar Edificio Multifuncional	
15. SE REUTILIZA O ADAPTA INSTALACION PREVIA	NO
Indicar Instalación Previa	
16. OTROS DATOS	
Teléfono Fijo	950 297 204
Teléfono Móvil	
Fax	
Web	http://www.sportgymalmeria.com/
Correo electrónico	hola@sportgymalmeria.com
17. COORDENADAS GEOGRÁFICAS, EN FORMATO DECIMAL. (Según el sistema de referencia geodésico global ETRS89, HUSO 30)	Para localizar las Coordenadas Geográficas pinchar en este enlace para acceder a la aplicación TELEGEO. Si saliera una página con error, pinchar en "Volver a localizador"
Coordenada Geográfica (Latitud)	36.853.705
Coordenada Geográfica (Longitud)	-2.355.239
18. INSTALACION PLURIMUNICIPAL	NO
Indicar Municipio mas importante	
19. PUBLICAR EN INTERNET	SI
20. AÑO DE INICIO DE ACTIVIDAD	1995
21. BAJA	NO
Fecha de baja:	
Motivo:	
22. CENTRO EDUCATIVO	
Pertenece a Centro Educativo	NO
Centro Publico/Privado	
Tipo de Centro Educativo	
Propiedad Centro Educativo	
Nivel de Enseñanza	
23. NIVEL DE DOTACION	RED COMPLEMENTARIA
24. SITUACION DE LA INSTALACION	URBANA

JUNTA DE ANDALUCIA	ANEXO I
Rev. 06	FORMULARIO DE DATOS PARA SU INCORPORACIÓN AL INVENTARIO ANDALUZ DE INSTALACIONES Y EQUIPAMIENTOS DEPORTIVOS
TABLA 1 de 2	3. DATOS GENERALES DE LA INSTALACION
	3.1 ATRIBUTOS GENERALES

25.ACSESIBILIDAD/SUPRESION DE BARRERAS ARQUITECTONICAS	SI
La instalación ha sido concebida como adaptada	NO
La instalación ha adaptado mediante reformas	SI
Persona Usuaría deportista	
Permite circulación exterior	NO
Permite circulación interior	SI
Tiene aseos adaptados (al menos uno)	SI
Tiene vestuarios adaptados (al menos uno)	SI
Persona Usuaría espectadora	
Permite circulación exterior	NO
Permite circulación interior	NO
Tiene aseos adaptados (al menos uno)	NO
26. REGIMEN DE ACCESO	Libre pagando cuota de abono o socio
27. USUARIOS	Deportistas en general
28. EFICIENCIA ENERGETICA	
DISEÑO	
Bioclimático	NO
Ecoeficiente	NO
TRATAMIENTO DE RESIDUOS	SI
Previo a la recogida	NO
Separación	SI
INSTALACION PROPIA ENERGIA RENOVABLE	NO
Planta de generación propia	
Tipo de Generador	
GESTION DEL AGUA	NO
Superficie Regable (m2)	
Sistemas de ahorro	
CALIFICACION ENERGETICA DE EDIFICACIONES	
Tipo de Edificación 1	
Calificación Energética Edificación 1	
Tipo de Edificación 2	
Calificación Energética Edificación 2	
Tipo de Edificación 3	
Calificación Energética Edificación 3	
Tipo de Edificación 4	
Calificación Energética Edificación 4	
29. PROTECCIÓN CONTRA INCENDIOS	
Alumbrado de Emergencia	SI
Bocas de Incendios Equipadas	NO
Extintores Portátiles	SI
Detección	SI
30. PROPIEDAD	PROPIEDAD_PRIVADA
Nombre del propietario	CENTRO GIMNASIO SPORTGYM
Propiedad Publica	
Administración General del Estado	
Administración Autonómica (Educativo)	
Administración Autonómica	
Administración Local (Educativo)	
Administración Local	
Propiedad Privada	DEPORTIVOS_EMPRESAS
Educativos	
Deportivos Asociativos	
Deportivos Empresas	SOCIEDADES_EMPRESARIALES_DEPORTIVAS
No Deportivos	
31. GESTIÓN	PROPIEDAD_PRIVADA
El gestor de la instalación es el mismo que el propietario	SI
Nombre del Gestor	CENTRO DEPORTIVO SPORTGYM
Gestión Publica	
Administración General del Estado	
Administración Autonómica (Educativo)	
Administración Autonómica	
Administración Local (Educativo)	
Administración Local	

JUNTA DE ANDALUCIA	ANEXO I
Rev. 06	FORMULARIO DE DATOS PARA SU INCORPORACIÓN AL INVENTARIO ANDALUZ DE INSTALACIONES Y EQUIPAMIENTOS DEPORTIVOS
TABLA 1 de 2	3. DATOS GENERALES DE LA INSTALACION
	3.1 ATRIBUTOS GENERALES
Gestión Privada	DEPORTIVOS_EMPRESAS
Educativos	
Deportivos Asociativos	
Deportivos Empresas	SOCIEDADES_EMPRESARIALES_DEPORTIVAS
No Deportivos	
32. OBSERVACIONES	

JUNTA DE ANDALUCIA	ANEXO I
Rev. 06	FORMULARIO DE DATOS PARA SU INCORPORACIÓN AL INVENTARIO ANDALUZ DE INSTALACIONES Y EQUIPAMIENTOS DEPORTIVOS
TABLA 1 de 2	3. DATOS GENERALES DE LA INSTALACION
	3.1 ATRIBUTOS GENERALES

CONSULTAR SITUACIÓN EN IAIED	Enlace para consulta de la situación en que se encuentra la instalación deportiva en el IAIED
-------------------------------------	---------------------------------------------------------------------------------------------------------------

1. CODIGO IEDA	8872
2. NOMBRE OFICIAL DE LA INSTALACION	IES AL ANDALUS
2. NOMBRE COMUN DE LA INSTALACION	INSTITUTO AL ANDALUS
Numero de Espacios Deportivos	4
Numero de Espacios Complementarios	3
3. COMPLEJO POLIDEPORTIVO	NO
Nombre del Complejo	
4. DIRECCIÓN	Comprobar dirección en este enlace: http://www.callejerodeandalucia.es/
Tipo de vía	CALLE
Nombre de vía	FINCA SANTA ISABEL, PASEO DE LA CLARIDAD
Numero	S/N
Calificador de Numero (Letra)	
Código Postal	4008
Complemento de Domicilio (Organización, residencial, ...)	
kilometro de vía	
Distrito Municipal	CIUDAD DE ALMERIA-04008
Barrio	PLAZA DE TOROS
Entidad de Población	ALMERIA
Referencia Catastral	7686501WF4778N0001GJ
5. PROVINCIA	ALMERÍA
6. MUNICIPIO	Almería
7. ZONA DEPORTIVA	ZONAALMERIA
Zona Deportiva. Denominación PDIEDA	Aglomeración Urbana de Almería
8. AGRUPACION TERRITORIAL	NO
9. NUCLEO DE POBLACION (Solo ELAs)	NO
10. DISTRITO MUNICIPAL	CIUDAD DE ALMERIA-04008
11. BARRIO	PLAZA DE TOROS
12. EMPLAZAMIENTO EN ESPACIO NATURAL PROTEGIDO.	EMPLAZAMIENTO EN ESPACIO NATURAL PROTEGIDO. Comprobar el nombre del Espacio Natural en este enlace
Indicar espacio natural protegido	
13. LICENCIA DE ACTIVIDAD	SI
14. INSTALACION INTEGRADA EN EDIFICIO MULTIFUNCIONAL	NO
Indicar Edificio Multifuncional	
15. SE REUTILIZA O ADAPTA INSTALACION PREVIA	NO
Indicar Instalación Previa	
16. OTROS DATOS	
Teléfono Fijo	950 15 69 36
Teléfono Móvil	
Fax	950 15 69 42
Web	https://iesalandalus.org/joomla/
Correo electrónico	
17. COORDENADAS GEOGRÁFICAS, EN FORMATO DECIMAL. (Según el sistema de referencia geodésico global ETRS89, HUSO 30)	Para localizar las Coordenadas Geográficas pinchar en este enlace para acceder a la aplicación TELEGEO. Si saliera una página con error, pinchar en "Volver a localizador"
Coordenada Geográfica (Latitud)	36.850.312
Coordenada Geográfica (Longitud)	-2.465.111
18. INSTALACION PLURIMUNICIPAL	NO
Indicar Municipio mas importante	
19. PUBLICAR EN INTERNET	SI
20. AÑO DE INICIO DE ACTIVIDAD	1975
21. BAJA	NO
Fecha de baja:	
Motivo:	
22. CENTRO EDUCATIVO	
Pertenece a Centro Educativo	SI
Centro Publico/Privado	CENTRO_PUBLICO
Tipo de Centro Educativo	Instituto de Enseñanza Secundaria (IES)
Propiedad Centro Educativo	ADMINISTRACION_AUTONOMICA
Nivel de Enseñanza	Enseñanza Secundaria Obligatoria (ESO)
23. NIVEL DE DOTACION	RED BASICA
24. SITUACION DE LA INSTALACION	URBANA

JUNTA DE ANDALUCIA	ANEXO I
Rev. 06	FORMULARIO DE DATOS PARA SU INCORPORACIÓN AL INVENTARIO ANDALUZ DE INSTALACIONES Y EQUIPAMIENTOS DEPORTIVOS
TABLA 1 de 2	3. DATOS GENERALES DE LA INSTALACION
	3.1 ATRIBUTOS GENERALES

25. ACCESIBILIDAD/SUPRESION DE BARRERAS ARQUITECTONICAS	SI
La instalación ha sido concebida como adaptada	NO
La instalación ha adaptado mediante reformas	SI
Persona Usuaría deportista	
Permite circulación exterior	SI
Permite circulación interior	SI
Tiene aseos adaptados (al menos uno)	SI
Tiene vestuarios adaptados (al menos uno)	SI
Persona Usuaría espectadora	
Permite circulación exterior	NO
Permite circulación interior	NO
Tiene aseos adaptados (al menos uno)	NO
26. REGIMEN DE ACCESO	Restringido a alumnos
27. USUARIOS	Escolares
28. EFICIENCIA ENERGETICA	
DISEÑO	
Bioclimático	NO
Ecoeficiente	NO
TRATAMIENTO DE RESIDUOS	SI
Previo a la recogida	NO
Separación	SI
INSTALACION PROPIA ENERGIA RENOVABLE	NO
Planta de generación propia	
Tipo de Generador	
GESTION DEL AGUA	NO
Superficie Regable (m2)	
Sistemas de ahorro	
CALIFICACION ENERGETICA DE EDIFICACIONES	
Tipo de Edificación 1	
Calificación Energética Edificación 1	
Tipo de Edificación 2	
Calificación Energética Edificación 2	
Tipo de Edificación 3	
Calificación Energética Edificación 3	
Tipo de Edificación 4	
Calificación Energética Edificación 4	
29. PROTECCIÓN CONTRA INCENDIOS	
Alumbrado de Emergencia	SI
Bocas de Incendios Equipadas	SI
Extintores Portátiles	SI
Detección	SI
30. PROPIEDAD	PROPIEDAD_PUBLICA
Nombre del propietario	CONSEJERÍA DE EDUCACIÓN Y DEPORTE-JUNTA DE ANDALUCÍA
Propiedad Publica	ADMINISTRACION_AUTONOMICA
Administración General del Estado	
Administración Autonómica (Educativo)	CC.AA
Administración Autonómica	
Administración Local (Educativo)	
Administración Local	
Propiedad Privada	
Educativos	
Deportivos Asociativos	
Deportivos Empresas	
No Deportivos	
31. GESTIÓN	PROPIEDAD_PUBLICA
El gestor de la instalación es el mismo que el propietario	SI
Nombre del Gestor	CONSEJERÍA DE EDUCACIÓN Y DEPORTE-JUNTA DE ANDALUCÍA
Gestión Publica	ADMINISTRACION_AUTONOMICA_EDUCATIVO
Administración General del Estado	
Administración Autonómica (Educativo)	CC.AA
Administración Autonómica	
Administración Local (Educativo)	
Administración Local	

JUNTA DE ANDALUCIA	ANEXO I
Rev. 06	FORMULARIO DE DATOS PARA SU INCORPORACIÓN AL INVENTARIO ANDALUZ DE INSTALACIONES Y EQUIPAMIENTOS DEPORTIVOS
TABLA 1 de 2	3. DATOS GENERALES DE LA INSTALACION
	3.1 ATRIBUTOS GENERALES
Gestión Privada	
Educativos	
Deportivos Asociativos	
Deportivos Empresas	
No Deportivos	
32. OBSERVACIONES	

JUNTA DE ANDALUCÍA	ANEXO I
Rev. 06	FORMULARIO DE DATOS PARA SU INCORPORACIÓN AL INVENTARIO ANDALUZ DE INSTALACIONES Y EQUIPAMIENTOS DEPORTIVOS
TABLA 1 de 2	3. DATOS GENERALES DE LA INSTALACION
	3.1 ATRIBUTOS GENERALES

CONSULTAR SITUACIÓN EN IAIED	Enlace para consulta de la situación en que se encuentra la instalación deportiva en el IAIED
-------------------------------------	---------------------------------------------------------------------------------------------------------------

1. CODIGO IEDA	8882
2. NOMBRE OFICIAL DE LA INSTALACION	IES ALBAIDA
2. NOMBRE COMUN DE LA INSTALACION	INSTITUTO ALBAIDA
Numero de Espacios Deportivos	3
Numero de Espacios Complementarios	3
3. COMPLEJO POLIDEPORTIVO	NO
Nombre del Complejo	
4. DIRECCIÓN	Comprobar dirección en este enlace: http://www.callejodeandalucia.es/
Tipo de vía	CALLE
Nombre de vía	NÍJAR
Numero	S/N
Calificador de Numero (Letra)	
Código Postal	4009
Complemento de Domicilio (Organización, residencial, ...)	
kilometro de vía	
Distrito Municipal	CIUDAD DE ALMERIA-04009
Barrio	LOS MOLINOS
Entidad de Población	ALMERIA
Referencia Catastral	
5. PROVINCIA	ALMERÍA
6. MUNICIPIO	Almería
7. ZONA DEPORTIVA	ZONAALMERIA
Zona Deportiva. Denominación PDIEDA	Aglomeración Urbana de Almería
8. AGRUPACION TERRITORIAL	NO
9. NUCLEO DE POBLACION (Solo ELAs)	NO
10. DISTRITO MUNICIPAL	CIUDAD DE ALMERIA-04009
11. BARRIO	LOS MOLINOS
12. EMPLAZAMIENTO EN ESPACIO NATURAL PROTEGIDO.	EMPLAZAMIENTO EN ESPACIO NATURAL PROTEGIDO. Comprobar el nombre del Espacio Natural en este enlace
Indicar espacio natural protegido	
13. LICENCIA DE ACTIVIDAD	SI
14. INSTALACION INTEGRADA EN EDIFICIO MULTIFUNCIONAL	SI
Indicar Edificio Multifuncional	
15. SE REUTILIZA O ADAPTA INSTALACION PREVIA	NO
Indicar Instalación Previa	
16. OTROS DATOS	
Teléfono Fijo	950 15 62 90
Teléfono Móvil	
Fax	950 15 62 90
Web	https://blogsaverroes.juntadeandalucia.es/iesalbaida/
Correo electrónico	04005958.edu@juntadeandalucia.es
17. COORDENADAS GEOGRÁFICAS, EN FORMATO DECIMAL. (Según el sistema de referencia geodésico global ETRS89, HUSO 30)	Para localizar las Coordenadas Geográficas pinchar en este enlace para acceder a la aplicación TELEGEO. Si saliera una página con error, pinchar en "Volver a localizador"
Coordenada Geográfica (Latitud)	36.846.301
Coordenada Geográfica (Longitud)	-2.443.700
18. INSTALACION PLURIMUNICIPAL	NO
Indicar Municipio mas importante	
19. PUBLICAR EN INTERNET	SI
20. AÑO DE INICIO DE ACTIVIDAD	
21. BAJA	NO
Fecha de baja:	
Motivo:	
22. CENTRO EDUCATIVO	
Pertenece a Centro Educativo	SI
Centro Publico/Privado	CENTRO_PUBLICO
Tipo de Centro Educativo	Instituto de Enseñanza Secundaria (IES)
Propiedad Centro Educativo	ADMINISTRACION_AUTONOMICA
Nivel de Enseñanza	Enseñanza Secundaria Obligatoria (ESO)
23. NIVEL DE DOTACION	RED BASICA
24. SITUACION DE LA INSTALACION	URBANA

JUNTA DE ANDALUCIA	ANEXO I
Rev. 06	FORMULARIO DE DATOS PARA SU INCORPORACIÓN AL INVENTARIO ANDALUZ DE INSTALACIONES Y EQUIPAMIENTOS DEPORTIVOS
TABLA 1 de 2	3. DATOS GENERALES DE LA INSTALACION
	3.1 ATRIBUTOS GENERALES

25. ACCESIBILIDAD/SUPRESION DE BARRERAS ARQUITECTONICAS	SI
La instalación ha sido concebida como adaptada	NO
La instalación ha adaptado mediante reformas	SI
Persona Usuaría deportista	
Permite circulación exterior	SI
Permite circulación interior	SI
Tiene aseos adaptados (al menos uno)	SI
Tiene vestuarios adaptados (al menos uno)	SI
Persona Usuaría espectadora	
Permite circulación exterior	NO
Permite circulación interior	NO
Tiene aseos adaptados (al menos uno)	NO
26. REGIMEN DE ACCESO	Restringido a alumnos
27. USUARIOS	Escolares
28. EFICIENCIA ENERGETICA	
DISEÑO	
Bioclimático	NO
Ecoeficiente	NO
TRATAMIENTO DE RESIDUOS	SI
Previo a la recogida	NO
Separación	SI
INSTALACION PROPIA ENERGIA RENOVABLE	NO
Planta de generación propia	
Tipo de Generador	
GESTION DEL AGUA	NO
Superficie Regable (m2)	
Sistemas de ahorro	
CALIFICACION ENERGETICA DE EDIFICACIONES	
Tipo de Edificación 1	
Calificación Energética Edificación 1	
Tipo de Edificación 2	
Calificación Energética Edificación 2	
Tipo de Edificación 3	
Calificación Energética Edificación 3	
Tipo de Edificación 4	
Calificación Energética Edificación 4	
29. PROTECCIÓN CONTRA INCENDIOS	
Alumbrado de Emergencia	SI
Bocas de Incendios Equipadas	SI
Extintores Portátiles	SI
Detección	SI
30. PROPIEDAD	PROPIEDAD_PUBLICA
Nombre del propietario	CONSEJERÍA DE EDUCACIÓN Y DEPORTE-JUNTA DE ANDALUCÍA
Propiedad Publica	ADMINISTRACION_AUTONOMICA
Administración General del Estado	
Administración Autonómica (Educativo)	CC.AA
Administración Autonómica	
Administración Local (Educativo)	
Administración Local	
Propiedad Privada	
Educativos	
Deportivos Asociativos	
Deportivos Empresas	
No Deportivos	
31. GESTIÓN	PROPIEDAD_PUBLICA
El gestor de la instalación es el mismo que el propietario	SI
Nombre del Gestor	CONSEJERÍA DE EDUCACIÓN Y DEPORTE-JUNTA DE ANDALUCÍA
Gestión Publica	ADMINISTRACION_AUTONOMICA_EDUCATIVO
Administración General del Estado	
Administración Autonómica (Educativo)	CC.AA
Administración Autonómica	
Administración Local (Educativo)	
Administración Local	

JUNTA DE ANDALUCIA	ANEXO I
Rev. 06	FORMULARIO DE DATOS PARA SU INCORPORACIÓN AL INVENTARIO ANDALUZ DE INSTALACIONES Y EQUIPAMIENTOS DEPORTIVOS
TABLA 1 de 2	3. DATOS GENERALES DE LA INSTALACION
	3.1 ATRIBUTOS GENERALES
Gestión Privada	
Educativos	
Deportivos Asociativos	
Deportivos Empresas	
No Deportivos	
32. OBSERVACIONES	

JUNTA DE ANDALUCIA	ANEXO I
Rev. 06	FORMULARIO DE DATOS PARA SU INCORPORACIÓN AL INVENTARIO ANDALUZ DE INSTALACIONES Y EQUIPAMIENTOS DEPORTIVOS
TABLA 1 de 2	3. DATOS GENERALES DE LA INSTALACION
	3.1 ATRIBUTOS GENERALES

CONSULTAR SITUACIÓN EN IAIED	Enlace para consulta de la situación en que se encuentra la instalación deportiva en el IAIED
-------------------------------------	---------------------------------------------------------------------------------------------------------------

1. CODIGO IEDA	7945
2. NOMBRE OFICIAL DE LA INSTALACION	IES ALBORAN-MANUEL CALIZ
2. NOMBRE COMUN DE LA INSTALACION	INSTITUTO ALBORAN
Numero de Espacios Deportivos	3
Numero de Espacios Complementarios	3
3. COMPLEJO POLIDEPORTIVO	NO
Nombre del Complejo	
4. DIRECCIÓN	Comprobar dirección en este enlace: http://www.callejerodeandalucia.es/
Tipo de vía	AVENIDA
Nombre de vía	PADRE MENDEZ
Numero	30
Calificador de Numero (Letra)	
Código Postal	4006
Complemento de Domicilio (Organización, residencial, ...)	
kilometro de vía	
Distrito Municipal	CIUDAD DE ALMERIA-04006
Barrio	NUEVA ANDALUCIA
Entidad de Población	ALMERIA
Referencia Catastral	9073004WF4797S0001MH
5. PROVINCIA	ALMERÍA
6. MUNICIPIO	Almería
7. ZONA DEPORTIVA	ZONAALMERIA
Zona Deportiva. Denominación PDIEDA	Aglomeración Urbana de Almería
8. AGRUPACION TERRITORIAL	NO
9. NUCLEO DE POBLACION (Solo ELAs)	NO
10. DISTRITO MUNICIPAL	CIUDAD DE ALMERIA-04006
11. BARRIO	NUEVA ANDALUCIA
12. EMPLAZAMIENTO EN ESPACIO NATURAL PROTEGIDO.	EMPLAZAMIENTO EN ESPACIO NATURAL PROTEGIDO. Comprobar el nombre del Espacio Natural en este enlace
Indicar espacio natural protegido	
13. LICENCIA DE ACTIVIDAD	SI
14. INSTALACION INTEGRADA EN EDIFICIO MULTIFUNCIONAL	NO
Indicar Edificio Multifuncional	
15. SE REUTILIZA O ADAPTA INSTALACION PREVIA	NO
Indicar Instalación Previa	
16. OTROS DATOS	
Teléfono Fijo	950156565
Teléfono Móvil	
Fax	950 156 565
Web	http://www.iesalboran.com/
Correo electrónico	04004802.edu@juntadeandalucia.es
17. COORDENADAS GEOGRÁFICAS, EN FORMATO DECIMAL. (Según el sistema de referencia geodésico global ETRS89, HUSO 30)	Para localizar las Coordenadas Geográficas pinchar en este enlace para acceder a la aplicación TELEGEO. Si saliera una página con error, pinchar en "Volver a localizador"
Coordenada Geográfica (Latitud)	36.839.377
Coordenada Geográfica (Longitud)	-2.452.147
18. INSTALACION PLURIMUNICIPAL	NO
Indicar Municipio mas importante	
19. PUBLICAR EN INTERNET	SI
20. AÑO DE INICIO DE ACTIVIDAD	1980
21. BAJA	NO
Fecha de baja:	
Motivo:	
22. CENTRO EDUCATIVO	
Pertenece a Centro Educativo	SI
Centro Publico/Privado	CENTRO_PUBLICO
Tipo de Centro Educativo	Instituto de Enseñanza Secundaria (IES)
Propiedad Centro Educativo	ADMINISTRACION_AUTONOMICA
Nivel de Enseñanza	Bachillerato
23. NIVEL DE DOTACION	RED BASICA
24. SITUACION DE LA INSTALACION	URBANA

JUNTA DE ANDALUCIA	ANEXO I
Rev. 06	FORMULARIO DE DATOS PARA SU INCORPORACIÓN AL INVENTARIO ANDALUZ DE INSTALACIONES Y EQUIPAMIENTOS DEPORTIVOS
TABLA 1 de 2	3. DATOS GENERALES DE LA INSTALACION
	3.1 ATRIBUTOS GENERALES

25. ACCESIBILIDAD/SUPRESION DE BARRERAS ARQUITECTONICAS	SI
La instalación ha sido concebida como adaptada	NO
La instalación ha adaptado mediante reformas	SI
Persona Usuaria deportista	
Permite circulación exterior	SI
Permite circulación interior	SI
Tiene aseos adaptados (al menos uno)	SI
Tiene vestuarios adaptados (al menos uno)	SI
Persona Usuaria espectadora	
Permite circulación exterior	NO
Permite circulación interior	NO
Tiene aseos adaptados (al menos uno)	NO
26. REGIMEN DE ACCESO	Restringido a alumnos
27. USUARIOS	Escolares
28. EFICIENCIA ENERGETICA	
DISEÑO	
Bioclimático	NO
Ecoeficiente	NO
TRATAMIENTO DE RESIDUOS	SI
Previo a la recogida	NO
Separación	SI
INSTALACION PROPIA ENERGIA RENOVABLE	NO
Planta de generación propia	NO
Tipo de Generador	
GESTION DEL AGUA	NO
Superficie Regable (m2)	
Sistemas de ahorro	
CALIFICACION ENERGETICA DE EDIFICACIONES	
Tipo de Edificación 1	
Calificación Energética Edificación 1	
Tipo de Edificación 2	
Calificación Energética Edificación 2	
Tipo de Edificación 3	
Calificación Energética Edificación 3	
Tipo de Edificación 4	
Calificación Energética Edificación 4	
29. PROTECCIÓN CONTRA INCENDIOS	
Alumbrado de Emergencia	SI
Bocas de Incendios Equipadas	SI
Extintores Portátiles	SI
Detección	SI
30. PROPIEDAD	PROPIEDAD_PUBLICA
Nombre del propietario	CONSEJERÍA DE EDUCACIÓN Y DEPORTE-JUNTA DE ANDALUCÍA
Propiedad Publica	ADMINISTRACION_AUTONOMICA
Administración General del Estado	
Administración Autonómica (Educativo)	CC.AA
Administración Autonómica	
Administración Local (Educativo)	
Administración Local	
Propiedad Privada	
Educativos	
Deportivos Asociativos	
Deportivos Empresas	
No Deportivos	
31. GESTIÓN	PROPIEDAD_PUBLICA
El gestor de la instalación es el mismo que el propietario	SI
Nombre del Gestor	CONSEJERÍA DE EDUCACIÓN Y DEPORTE-JUNTA DE ANDALUCÍA
Gestión Publica	ADMINISTRACION_AUTONOMICA_EDUCATIVO
Administración General del Estado	
Administración Autonómica (Educativo)	CC.AA
Administración Autonómica	
Administración Local (Educativo)	
Administración Local	

JUNTA DE ANDALUCIA	ANEXO I
Rev. 06	FORMULARIO DE DATOS PARA SU INCORPORACIÓN AL INVENTARIO ANDALUZ DE INSTALACIONES Y EQUIPAMIENTOS DEPORTIVOS
TABLA 1 de 2	3. DATOS GENERALES DE LA INSTALACION
	3.1 ATRIBUTOS GENERALES
Gestión Privada	
Educativos	
Deportivos Asociativos	
Deportivos Empresas	
No Deportivos	
32. OBSERVACIONES	

JUNTA DE ANDALUCIA	ANEXO I
Rev. 06	FORMULARIO DE DATOS PARA SU INCORPORACIÓN AL INVENTARIO ANDALUZ DE INSTALACIONES Y EQUIPAMIENTOS DEPORTIVOS
TABLA 1 de 2	3. DATOS GENERALES DE LA INSTALACION
	3.1 ATRIBUTOS GENERALES

CONSULTAR SITUACIÓN EN IAIED	Enlace para consulta de la situación en que se encuentra la instalación deportiva en el IAIED
-------------------------------------	---------------------------------------------------------------------------------------------------------------

1. CODIGO IEDA	8608
2. NOMBRE OFICIAL DE LA INSTALACION	IES ALHADRA
2. NOMBRE COMUN DE LA INSTALACION	INSTITUTO ALHADRA
Numero de Espacios Deportivos	6
Numero de Espacios Complementarios	3
3. COMPLEJO POLIDEPORTIVO	NO
Nombre del Complejo	
4. DIRECCIÓN	Comprobar dirección en este enlace: http://www.callejerodeandalucia.es/
Tipo de vía	CALLE
Nombre de vía	DE LOS COLEGIOS
Numero	7
Calificador de Numero (Letra)	
Código Postal	4009
Complemento de Domicilio (Organización, residencial, ...)	
kilometro de vía	
Distrito Municipal	CIUDAD DE ALMERIA-04009
Barrio	LOS MOLINOS
Entidad de Población	ALMERIA
Referencia Catastral	9985221WF4798N0001AW
5. PROVINCIA	ALMERÍA
6. MUNICIPIO	Almería
7. ZONA DEPORTIVA	ZONAALMERIA
Zona Deportiva. Denominación PDIEDA	Aglomeración Urbana de Almería
8. AGRUPACION TERRITORIAL	NO
9. NUCLEO DE POBLACION (Solo ELAs)	NO
10. DISTRITO MUNICIPAL	CIUDAD DE ALMERIA-04009
11. BARRIO	LOS MOLINOS
12. EMPLAZAMIENTO EN ESPACIO NATURAL PROTEGIDO.	EMPLAZAMIENTO EN ESPACIO NATURAL PROTEGIDO. Comprobar el nombre del Espacio Natural en este enlace
Indicar espacio natural protegido	
13. LICENCIA DE ACTIVIDAD	SI
14. INSTALACION INTEGRADA EN EDIFICIO MULTIFUNCIONAL	NO
Indicar Edificio Multifuncional	
15. SE REUTILIZA O ADAPTA INSTALACION PREVIA	NO
Indicar Instalación Previa	
16. OTROS DATOS	
Teléfono Fijo	950 156 930
Teléfono Móvil	
Fax	
Web	http://iesalhadra.org/wpAlhadra/
Correo electrónico	info@iesalhadra.org
17. COORDENADAS GEOGRÁFICAS, EN FORMATO DECIMAL. (Según el sistema de referencia geodésico global ETRS89, HUSO 30)	Para localizar las Coordenadas Geográficas pinchar en este enlace para acceder a la aplicación TELEGEO. Si saliera una página con error, pinchar en "Volver a localizador"
Coordenada Geográfica (Latitud)	36.848.475
Coordenada Geográfica (Longitud)	-2.442.752
18. INSTALACION PLURIMUNICIPAL	NO
Indicar Municipio mas importante	
19. PUBLICAR EN INTERNET	SI
20. AÑO DE INICIO DE ACTIVIDAD	1950
21. BAJA	NO
Fecha de baja:	
Motivo:	
22. CENTRO EDUCATIVO	
Pertenece a Centro Educativo	SI
Centro Publico/Privado	CENTRO_PUBLICO
Tipo de Centro Educativo	Instituto de Enseñanza Secundaria (IES)
Propiedad Centro Educativo	ADMINISTRACION_AUTONOMICA
Nivel de Enseñanza	Bachillerato
23. NIVEL DE DOTACION	RED BASICA
24. SITUACION DE LA INSTALACION	URBANA

JUNTA DE ANDALUCIA	ANEXO I
Rev. 06	FORMULARIO DE DATOS PARA SU INCORPORACIÓN AL INVENTARIO ANDALUZ DE INSTALACIONES Y EQUIPAMIENTOS DEPORTIVOS
TABLA 1 de 2	3. DATOS GENERALES DE LA INSTALACION
	3.1 ATRIBUTOS GENERALES

25. ACCESIBILIDAD/SUPRESION DE BARRERAS ARQUITECTONICAS	SI
La instalación ha sido concebida como adaptada	NO
La instalación ha adaptado mediante reformas	SI
Persona Usuaria deportista	
Permite circulación exterior	SI
Permite circulación interior	SI
Tiene aseos adaptados (al menos uno)	SI
Tiene vestuarios adaptados (al menos uno)	SI
Persona Usuaria espectadora	
Permite circulación exterior	NO
Permite circulación interior	NO
Tiene aseos adaptados (al menos uno)	NO
26. REGIMEN DE ACCESO	Restringido a alumnos
27. USUARIOS	Escolares
28. EFICIENCIA ENERGETICA	
DISEÑO	
Bioclimático	NO
Ecoeficiente	NO
TRATAMIENTO DE RESIDUOS	SI
Previo a la recogida	NO
Separación	SI
INSTALACION PROPIA ENERGIA RENOVABLE	NO
Planta de generación propia	NO
Tipo de Generador	
GESTION DEL AGUA	NO
Superficie Regable (m2)	
Sistemas de ahorro	
CALIFICACION ENERGETICA DE EDIFICACIONES	
Tipo de Edificación 1	
Calificación Energética Edificación 1	
Tipo de Edificación 2	
Calificación Energética Edificación 2	
Tipo de Edificación 3	
Calificación Energética Edificación 3	
Tipo de Edificación 4	
Calificación Energética Edificación 4	
29. PROTECCIÓN CONTRA INCENDIOS	
Alumbrado de Emergencia	SI
Bocas de Incendios Equipadas	SI
Extintores Portátiles	SI
Detección	SI
30. PROPIEDAD	PROPIEDAD_PUBLICA
Nombre del propietario	CONSEJERÍA DE EDUCACIÓN Y DEPORTE-JUNTA DE ANDALUCÍA
Propiedad Publica	ADMINISTRACION_AUTONOMICA
Administración General del Estado	
Administración Autonómica (Educativo)	CC.AA
Administración Autonómica	
Administración Local (Educativo)	
Administración Local	
Propiedad Privada	
Educativos	
Deportivos Asociativos	
Deportivos Empresas	
No Deportivos	
31. GESTIÓN	PROPIEDAD_PUBLICA
El gestor de la instalación es el mismo que el propietario	SI
Nombre del Gestor	CONSEJERÍA DE EDUCACIÓN Y DEPORTE-JUNTA DE ANDALUCÍA
Gestión Publica	ADMINISTRACION_AUTONOMICA_EDUCATIVO
Administración General del Estado	
Administración Autonómica (Educativo)	CC.AA
Administración Autonómica	
Administración Local (Educativo)	
Administración Local	

JUNTA DE ANDALUCIA	ANEXO I
Rev. 06	FORMULARIO DE DATOS PARA SU INCORPORACIÓN AL INVENTARIO ANDALUZ DE INSTALACIONES Y EQUIPAMIENTOS DEPORTIVOS
TABLA 1 de 2	3. DATOS GENERALES DE LA INSTALACION
	3.1 ATRIBUTOS GENERALES
Gestión Privada	
Educativos	
Deportivos Asociativos	
Deportivos Empresas	
No Deportivos	
32. OBSERVACIONES	

JUNTA DE ANDALUCIA	ANEXO I
Rev. 06	FORMULARIO DE DATOS PARA SU INCORPORACIÓN AL INVENTARIO ANDALUZ DE INSTALACIONES Y EQUIPAMIENTOS DEPORTIVOS
TABLA 1 de 2	3. DATOS GENERALES DE LA INSTALACION
	3.1 ATRIBUTOS GENERALES

CONSULTAR SITUACIÓN EN IAIED	Enlace para consulta de la situación en que se encuentra la instalación deportiva en el IAIED
-------------------------------------	---------------------------------------------------------------------------------------------------------------

1. CODIGO IEDA	8609
2. NOMBRE OFICIAL DE LA INSTALACION	IES ALHAMILLA
2. NOMBRE COMUN DE LA INSTALACION	INSTITUTO ALHAMILLA
Numero de Espacios Deportivos	1
Numero de Espacios Complementarios	3
3. COMPLEJO POLIDEPORTIVO	NO
Nombre del Complejo	
4. DIRECCIÓN	Comprobar dirección en este enlace: http://www.callejerodeandalucia.es/
Tipo de vía	AVENIDA
Nombre de vía	FEDERICO GARCIA LORCA
Numero	130
Calificador de Numero (Letra)	
Código Postal	4005
Complemento de Domicilio (Organización, residencial, ...)	
kilometro de vía	
Distrito Municipal	CIUDAD DE ALMERIA-04005
Barrio	BARRIO ALTO
Entidad de Población	ALMERIA
Referencia Catastral	8578001WF4787N0001FR
5. PROVINCIA	ALMERÍA
6. MUNICIPIO	Almería
7. ZONA DEPORTIVA	ZONAALMERIA
Zona Deportiva. Denominación PDIEDA	Aglomeración Urbana de Almería
8. AGRUPACION TERRITORIAL	NO
9. NUCLEO DE POBLACION (Solo ELAs)	NO
10. DISTRITO MUNICIPAL	CIUDAD DE ALMERIA-04005
11. BARRIO	BARRIO ALTO
12. EMPLAZAMIENTO EN ESPACIO NATURAL PROTEGIDO.	EMPLAZAMIENTO EN ESPACIO NATURAL PROTEGIDO. Comprobar el nombre del Espacio Natural en este enlace
Indicar espacio natural protegido	
13. LICENCIA DE ACTIVIDAD	SI
14. INSTALACION INTEGRADA EN EDIFICIO MULTIFUNCIONAL	NO
Indicar Edificio Multifuncional	
15. SE REUTILIZA O ADAPTA INSTALACION PREVIA	NO
Indicar Instalación Previa	
16. OTROS DATOS	
Teléfono Fijo	950 15 61 00
Teléfono Móvil	
Fax	
Web	https://www.iesalhamilla.com/
Correo electrónico	04000699.edu@juntadeandalucia.es
17. COORDENADAS GEOGRÁFICAS, EN FORMATO DECIMAL. (Según el sistema de referencia geodésico global ETRS89, HUSO 30)	Para localizar las Coordenadas Geográficas pinchar en este enlace para acceder a la aplicación TELEGEO. Si saliera una página con error, pinchar en "Volver a localizador"
Coordenada Geográfica (Latitud)	36.843.107
Coordenada Geográfica (Longitud)	-2.457.192
18. INSTALACION PLURIMUNICIPAL	NO
Indicar Municipio mas importante	
19. PUBLICAR EN INTERNET	SI
20. AÑO DE INICIO DE ACTIVIDAD	2008
21. BAJA	NO
Fecha de baja:	
Motivo:	
22. CENTRO EDUCATIVO	
Pertenece a Centro Educativo	SI
Centro Publico/Privado	CENTRO_PUBLICO
Tipo de Centro Educativo	Instituto de Enseñanza Secundaria (IES)
Propiedad Centro Educativo	ADMINISTRACION_AUTONOMICA
Nivel de Enseñanza	Bachillerato
23. NIVEL DE DOTACION	RED BASICA
24. SITUACION DE LA INSTALACION	URBANA

JUNTA DE ANDALUCIA	ANEXO I
Rev. 06	FORMULARIO DE DATOS PARA SU INCORPORACIÓN AL INVENTARIO ANDALUZ DE INSTALACIONES Y EQUIPAMIENTOS DEPORTIVOS
TABLA 1 de 2	3. DATOS GENERALES DE LA INSTALACION
	3.1 ATRIBUTOS GENERALES

25. ACCESIBILIDAD/SUPRESION DE BARRERAS ARQUITECTONICAS	SI
La instalación ha sido concebida como adaptada	NO
La instalación ha adaptado mediante reformas	SI
Persona Usuaria deportista	
Permite circulación exterior	SI
Permite circulación interior	SI
Tiene aseos adaptados (al menos uno)	SI
Tiene vestuarios adaptados (al menos uno)	SI
Persona Usuaria espectadora	
Permite circulación exterior	NO
Permite circulación interior	NO
Tiene aseos adaptados (al menos uno)	NO
26. REGIMEN DE ACCESO	Restringido a alumnos
27. USUARIOS	Escolares
28. EFICIENCIA ENERGETICA	
DISEÑO	
Bioclimático	NO
Ecoeficiente	NO
TRATAMIENTO DE RESIDUOS	SI
Previo a la recogida	NO
Separación	SI
INSTALACION PROPIA ENERGIA RENOVABLE	NO
Planta de generación propia	NO
Tipo de Generador	
GESTION DEL AGUA	NO
Superficie Regable (m2)	
Sistemas de ahorro	
CALIFICACION ENERGETICA DE EDIFICACIONES	
Tipo de Edificación 1	
Calificación Energética Edificación 1	
Tipo de Edificación 2	
Calificación Energética Edificación 2	
Tipo de Edificación 3	
Calificación Energética Edificación 3	
Tipo de Edificación 4	
Calificación Energética Edificación 4	
29. PROTECCIÓN CONTRA INCENDIOS	
Alumbrado de Emergencia	SI
Bocas de Incendios Equipadas	SI
Extintores Portátiles	SI
Detección	SI
30. PROPIEDAD	PROPIEDAD_PUBLICA
Nombre del propietario	CONSEJERÍA DE EDUCACIÓN Y DEPORTE-JUNTA DE ANDALUCÍA
Propiedad Publica	ADMINISTRACION_AUTONOMICA
Administración General del Estado	
Administración Autonómica (Educativo)	CC.AA
Administración Autonómica	
Administración Local (Educativo)	
Administración Local	
Propiedad Privada	
Educativos	
Deportivos Asociativos	
Deportivos Empresas	
No Deportivos	
31. GESTIÓN	PROPIEDAD_PUBLICA
El gestor de la instalación es el mismo que el propietario	SI
Nombre del Gestor	CONSEJERÍA DE EDUCACIÓN Y DEPORTE-JUNTA DE ANDALUCÍA
Gestión Publica	ADMINISTRACION_AUTONOMICA_EDUCATIVO
Administración General del Estado	
Administración Autonómica (Educativo)	CC.AA
Administración Autonómica	
Administración Local (Educativo)	
Administración Local	

JUNTA DE ANDALUCIA	ANEXO I
Rev. 06	FORMULARIO DE DATOS PARA SU INCORPORACIÓN AL INVENTARIO ANDALUZ DE INSTALACIONES Y EQUIPAMIENTOS DEPORTIVOS
TABLA 1 de 2	3. DATOS GENERALES DE LA INSTALACION
	3.1 ATRIBUTOS GENERALES
Gestión Privada	
Educativos	
Deportivos Asociativos	
Deportivos Empresas	
No Deportivos	
32. OBSERVACIONES	

JUNTA DE ANDALUCIA	ANEXO I
Rev. 06	FORMULARIO DE DATOS PARA SU INCORPORACIÓN AL INVENTARIO ANDALUZ DE INSTALACIONES Y EQUIPAMIENTOS DEPORTIVOS
TABLA 1 de 2	3. DATOS GENERALES DE LA INSTALACION
	3.1 ATRIBUTOS GENERALES

CONSULTAR SITUACIÓN EN IAIED	Enlace para consulta de la situación en que se encuentra la instalación deportiva en el IAIED
-------------------------------------	---------------------------------------------------------------------------------------------------------------

1. CODIGO IEDA	8870
2. NOMBRE OFICIAL DE LA INSTALACION	IES ALMERAYA
2. NOMBRE COMUN DE LA INSTALACION	INSTITUTO ALMERAYA
Numero de Espacios Deportivos	2
Numero de Espacios Complementarios	3
3. COMPLEJO POLIDEPORTIVO	NO
Nombre del Complejo	
4. DIRECCIÓN	Comprobar dirección en este enlace: http://www.callejodeandalucia.es/
Tipo de vía	PASEO
Nombre de vía	DE LA CLARIDAD
Numero	125
Calificador de Numero (Letra)	
Código Postal	4003
Complemento de Domicilio (Organización, residencial, ...)	
kilometro de vía	
Distrito Municipal	CIUDAD DE ALMERIA-04003
Barrio	PLAZA DE TOROS
Entidad de Población	ALMERIA
Referencia Catastral	7686501WF4778N0001GJ
5. PROVINCIA	ALMERÍA
6. MUNICIPIO	Almería
7. ZONA DEPORTIVA	ZONAALMERIA
Zona Deportiva. Denominación PDIEDA	Aglomeración Urbana de Almería
8. AGRUPACION TERRITORIAL	NO
9. NUCLEO DE POBLACION (Solo ELAs)	NO
10. DISTRITO MUNICIPAL	CIUDAD DE ALMERIA-04003
11. BARRIO	PLAZA DE TOROS
12. EMPLAZAMIENTO EN ESPACIO NATURAL PROTEGIDO.	EMPLAZAMIENTO EN ESPACIO NATURAL PROTEGIDO. Comprobar el nombre del Espacio Natural en este enlace
Indicar espacio natural protegido	
13. LICENCIA DE ACTIVIDAD	SI
14. INSTALACION INTEGRADA EN EDIFICIO MULTIFUNCIONAL	NO
Indicar Edificio Multifuncional	
15. SE REUTILIZA O ADAPTA INSTALACION PREVIA	NO
Indicar Instalación Previa	
16. OTROS DATOS	
Teléfono Fijo	950 15 65 52
Teléfono Móvil	
Fax	
Web	http://www.juntadeandalucia.es/averroes/centros-tic/04001205/helvia/sitio/
Correo electrónico	
17. COORDENADAS GEOGRÁFICAS, EN FORMATO DECIMAL. (Según el sistema de referencia geodésico global ETRS89, HUSO 30)	Para localizar las Coordenadas Geográficas pinchar en este enlace para acceder a la aplicación TELEGEO. Si saliera una página con error, pinchar en "Volver a localizador"
Coordenada Geográfica (Latitud)	36.850.635
Coordenada Geográfica (Longitud)	-2.467.237
18. INSTALACION PLURIMUNICIPAL	NO
Indicar Municipio mas importante	
19. PUBLICAR EN INTERNET	SI
20. AÑO DE INICIO DE ACTIVIDAD	2003
21. BAJA	NO
Fecha de baja:	
Motivo:	
22. CENTRO EDUCATIVO	
Pertenece a Centro Educativo	SI
Centro Publico/Privado	CENTRO_PUBLICO
Tipo de Centro Educativo	Instituto de Enseñanza Secundaria (IES)
Propiedad Centro Educativo	ADMINISTRACION_AUTONOMICA
Nivel de Enseñanza	Enseñanza Secundaria Obligatoria (ESO)
23. NIVEL DE DOTACION	RED BASICA
24. SITUACION DE LA INSTALACION	URBANA

JUNTA DE ANDALUCIA	ANEXO I
Rev. 06	FORMULARIO DE DATOS PARA SU INCORPORACIÓN AL INVENTARIO ANDALUZ DE INSTALACIONES Y EQUIPAMIENTOS DEPORTIVOS
TABLA 1 de 2	3. DATOS GENERALES DE LA INSTALACION
	3.1 ATRIBUTOS GENERALES

25. ACCESIBILIDAD/SUPRESION DE BARRERAS ARQUITECTONICAS	SI
La instalación ha sido concebida como adaptada	SI
La instalación ha adaptado mediante reformas	NO
Persona Usuaría deportista	
Permite circulación exterior	SI
Permite circulación interior	SI
Tiene aseos adaptados (al menos uno)	SI
Tiene vestuarios adaptados (al menos uno)	SI
Persona Usuaría espectadora	
Permite circulación exterior	NO
Permite circulación interior	NO
Tiene aseos adaptados (al menos uno)	NO
26. REGIMEN DE ACCESO	Restringido a alumnos
27. USUARIOS	Escolares
28. EFICIENCIA ENERGETICA	
DISEÑO	
Bioclimático	NO
Ecoeficiente	NO
TRATAMIENTO DE RESIDUOS	SI
Previo a la recogida	NO
Separación	SI
INSTALACION PROPIA ENERGIA RENOVABLE	NO
Planta de generación propia	
Tipo de Generador	
GESTION DEL AGUA	NO
Superficie Regable (m2)	
Sistemas de ahorro	
CALIFICACION ENERGETICA DE EDIFICACIONES	
Tipo de Edificación 1	
Calificación Energética Edificación 1	
Tipo de Edificación 2	
Calificación Energética Edificación 2	
Tipo de Edificación 3	
Calificación Energética Edificación 3	
Tipo de Edificación 4	
Calificación Energética Edificación 4	
29. PROTECCIÓN CONTRA INCENDIOS	
Alumbrado de Emergencia	SI
Bocas de Incendios Equipadas	SI
Extintores Portátiles	SI
Detección	SI
30. PROPIEDAD	PROPIEDAD_PUBLICA
Nombre del propietario	CONSEJERÍA DE EDUCACIÓN Y DEPORTE-JUNTA DE ANDALUCÍA
Propiedad Publica	ADMINISTRACION_AUTONOMICA
Administración General del Estado	
Administración Autonómica (Educativo)	CC.AA
Administración Autonómica	
Administración Local (Educativo)	
Administración Local	
Propiedad Privada	
Educativos	
Deportivos Asociativos	
Deportivos Empresas	
No Deportivos	
31. GESTIÓN	PROPIEDAD_PUBLICA
El gestor de la instalación es el mismo que el propietario	SI
Nombre del Gestor	CONSEJERÍA DE EDUCACIÓN Y DEPORTE-JUNTA DE ANDALUCÍA
Gestión Publica	ADMINISTRACION_AUTONOMICA_EDUCATIVO
Administración General del Estado	
Administración Autonómica (Educativo)	CC.AA
Administración Autonómica	
Administración Local (Educativo)	
Administración Local	

JUNTA DE ANDALUCIA	ANEXO I
Rev. 06	FORMULARIO DE DATOS PARA SU INCORPORACIÓN AL INVENTARIO ANDALUZ DE INSTALACIONES Y EQUIPAMIENTOS DEPORTIVOS
TABLA 1 de 2	3. DATOS GENERALES DE LA INSTALACION
	3.1 ATRIBUTOS GENERALES
Gestión Privada	
Educativos	
Deportivos Asociativos	
Deportivos Empresas	
No Deportivos	
32. OBSERVACIONES	

JUNTA DE ANDALUCÍA	ANEXO I
Rev. 06	FORMULARIO DE DATOS PARA SU INCORPORACIÓN AL INVENTARIO ANDALUZ DE INSTALACIONES Y EQUIPAMIENTOS DEPORTIVOS
TABLA 1 de 2	3. DATOS GENERALES DE LA INSTALACION
	3.1 ATRIBUTOS GENERALES

CONSULTAR SITUACIÓN EN IAIED	Enlace para consulta de la situación en que se encuentra la instalación deportiva en el IAIED
-------------------------------------	---------------------------------------------------------------------------------------------------------------

1. CODIGO IEDA	8896
2. NOMBRE OFICIAL DE LA INSTALACION	IES EL ALQUIÁN
2. NOMBRE COMUN DE LA INSTALACION	INSTITUTO DEL ALQUIÁN
Numero de Espacios Deportivos	3
Numero de Espacios Complementarios	3
3. COMPLEJO POLIDEPORTIVO	NO
Nombre del Complejo	
4. DIRECCIÓN	Comprobar dirección en este enlace: http://www.callejodeandalucia.es/
Tipo de vía	CALLE
Nombre de vía	NÍJAR
Numero	0
Calificador de Numero (Letra)	
Código Postal	4130
Complemento de Domicilio (Organización, residencial, ...)	
kilometro de vía	
Distrito Municipal	EL ALQUIÁN-04130
Barrio	EL ALQUIÁN
Entidad de Población	EL ALQUIÁN
Referencia Catastral	
5. PROVINCIA	ALMERÍA
6. MUNICIPIO	Almería
7. ZONA DEPORTIVA	ZONAALMERIA
Zona Deportiva. Denominación PDIEDA	Aglomeración Urbana de Almería
8. AGRUPACION TERRITORIAL	NO
9. NUCLEO DE POBLACION (Solo ELAs)	NO
10. DISTRITO MUNICIPAL	EL ALQUIÁN-04130
11. BARRIO	EL ALQUIÁN
12. EMPLAZAMIENTO EN ESPACIO NATURAL PROTEGIDO.	EMPLAZAMIENTO EN ESPACIO NATURAL PROTEGIDO. Comprobar el nombre del Espacio Natural en este enlace
Indicar espacio natural protegido	
13. LICENCIA DE ACTIVIDAD	SI
14. INSTALACION INTEGRADA EN EDIFICIO MULTIFUNCIONAL	NO
Indicar Edificio Multifuncional	
15. SE REUTILIZA O ADAPTA INSTALACION PREVIA	NO
Indicar Instalación Previa	
16. OTROS DATOS	
Teléfono Fijo	950 15 69 84
Teléfono Móvil	
Fax	950 15 69 83
Web	http://ieselalquian.es/
Correo electrónico	04700521.edu@juntadeandalucia.es
17. COORDENADAS GEOGRÁFICAS, EN FORMATO DECIMAL. (Según el sistema de referencia geodésico global ETRS89, HUSO 30)	Para localizar las Coordenadas Geográficas pinchar en este enlace para acceder a la aplicación TELEGEO. Si saliera una página con error, pinchar en "Volver a localizador"
Coordenada Geográfica (Latitud)	36.851.513
Coordenada Geográfica (Longitud)	-2.350.999
18. INSTALACION PLURIMUNICIPAL	NO
Indicar Municipio mas importante	
19. PUBLICAR EN INTERNET	SI
20. AÑO DE INICIO DE ACTIVIDAD	
21. BAJA	NO
Fecha de baja:	
Motivo:	
22. CENTRO EDUCATIVO	
Pertenece a Centro Educativo	SI
Centro Publico/Privado	CENTRO_PUBLICO
Tipo de Centro Educativo	Instituto de Enseñanza Secundaria (IES)
Propiedad Centro Educativo	ADMINISTRACION_AUTONOMICA
Nivel de Enseñanza	Enseñanza Secundaria Obligatoria (ESO)
23. NIVEL DE DOTACION	RED BASICA
24. SITUACION DE LA INSTALACION	URBANA

JUNTA DE ANDALUCIA	ANEXO I
Rev. 06	FORMULARIO DE DATOS PARA SU INCORPORACIÓN AL INVENTARIO ANDALUZ DE INSTALACIONES Y EQUIPAMIENTOS DEPORTIVOS
TABLA 1 de 2	3. DATOS GENERALES DE LA INSTALACION
	3.1 ATRIBUTOS GENERALES

25. ACCESIBILIDAD/SUPRESION DE BARRERAS ARQUITECTONICAS	SI
La instalación ha sido concebida como adaptada	SI
La instalación ha adaptado mediante reformas	NO
Persona Usuaria deportista	
Permite circulación exterior	SI
Permite circulación interior	SI
Tiene aseos adaptados (al menos uno)	SI
Tiene vestuarios adaptados (al menos uno)	SI
Persona Usuaria espectadora	
Permite circulación exterior	NO
Permite circulación interior	NO
Tiene aseos adaptados (al menos uno)	NO
26. REGIMEN DE ACCESO	Restringido a alumnos
27. USUARIOS	Escolares
28. EFICIENCIA ENERGETICA	
DISEÑO	
Bioclimático	NO
Ecoeficiente	NO
TRATAMIENTO DE RESIDUOS	SI
Previo a la recogida	NO
Separación	SI
INSTALACION PROPIA ENERGIA RENOVABLE	NO
Planta de generación propia	
Tipo de Generador	
GESTION DEL AGUA	NO
Superficie Regable (m2)	
Sistemas de ahorro	
CALIFICACION ENERGETICA DE EDIFICACIONES	
Tipo de Edificación 1	
Calificación Energética Edificación 1	
Tipo de Edificación 2	
Calificación Energética Edificación 2	
Tipo de Edificación 3	
Calificación Energética Edificación 3	
Tipo de Edificación 4	
Calificación Energética Edificación 4	
29. PROTECCIÓN CONTRA INCENDIOS	
Alumbrado de Emergencia	SI
Bocas de Incendios Equipadas	SI
Extintores Portátiles	SI
Detección	SI
30. PROPIEDAD	PROPIEDAD_PUBLICA
Nombre del propietario	CONSEJERÍA DE EDUCACIÓN Y DEPORTE-JUNTA DE ANDALUCÍA
Propiedad Publica	ADMINISTRACION_AUTONOMICA
Administración General del Estado	
Administración Autonómica (Educativo)	CC.AA
Administración Autonómica	
Administración Local (Educativo)	
Administración Local	
Propiedad Privada	
Educativos	
Deportivos Asociativos	
Deportivos Empresas	
No Deportivos	
31. GESTIÓN	PROPIEDAD_PUBLICA
El gestor de la instalación es el mismo que el propietario	SI
Nombre del Gestor	CONSEJERÍA DE EDUCACIÓN Y DEPORTE-JUNTA DE ANDALUCÍA
Gestión Publica	ADMINISTRACION_AUTONOMICA_EDUCATIVO
Administración General del Estado	
Administración Autonómica (Educativo)	CC.AA
Administración Autonómica	
Administración Local (Educativo)	
Administración Local	

JUNTA DE ANDALUCIA	ANEXO I
Rev. 06	FORMULARIO DE DATOS PARA SU INCORPORACIÓN AL INVENTARIO ANDALUZ DE INSTALACIONES Y EQUIPAMIENTOS DEPORTIVOS
TABLA 1 de 2	3. DATOS GENERALES DE LA INSTALACION
	3.1 ATRIBUTOS GENERALES
Gestión Privada	
Educativos	
Deportivos Asociativos	
Deportivos Empresas	
No Deportivos	
32. OBSERVACIONES	

JUNTA DE ANDALUCIA	ANEXO I
Rev. 06	FORMULARIO DE DATOS PARA SU INCORPORACIÓN AL INVENTARIO ANDALUZ DE INSTALACIONES Y EQUIPAMIENTOS DEPORTIVOS
TABLA 1 de 2	3. DATOS GENERALES DE LA INSTALACION
	3.1 ATRIBUTOS GENERALES

CONSULTAR SITUACIÓN EN IAIED	Enlace para consulta de la situación en que se encuentra la instalación deportiva en el IAIED
-------------------------------------	---------------------------------------------------------------------------------------------------------------

1. CODIGO IEDA	8873
2. NOMBRE OFICIAL DE LA INSTALACION	IES EL ARGAR
2. NOMBRE COMUN DE LA INSTALACION	INSTITUTO ARGAR
Numero de Espacios Deportivos	4
Numero de Espacios Complementarios	3
3. COMPLEJO POLIDEPORTIVO	NO
Nombre del Complejo	
4. DIRECCIÓN	Comprobar dirección en este enlace: http://www.callejerodeandalucia.es/
Tipo de vía	PASEO
Nombre de vía	DE LA CLARIDAD
Numero	125
Calificador de Numero (Letra)	
Código Postal	4003
Complemento de Domicilio (Organización, residencial, ...)	
kilometro de vía	
Distrito Municipal	CIUDAD DE ALMERIA-04003
Barrio	PLAZA DE TOROS
Entidad de Población	ALMERIA
Referencia Catastral	7686501WF4778N0001GJ
5. PROVINCIA	ALMERÍA
6. MUNICIPIO	Almería
7. ZONA DEPORTIVA	ZONAALMERIA
Zona Deportiva. Denominación PDIEDA	Aglomeración Urbana de Almería
8. AGRUPACION TERRITORIAL	NO
9. NUCLEO DE POBLACION (Solo ELAs)	NO
10. DISTRITO MUNICIPAL	CIUDAD DE ALMERIA-04003
11. BARRIO	PLAZA DE TOROS
12. EMPLAZAMIENTO EN ESPACIO NATURAL PROTEGIDO.	EMPLAZAMIENTO EN ESPACIO NATURAL PROTEGIDO. Comprobar el nombre del Espacio Natural en este enlace
Indicar espacio natural protegido	
13. LICENCIA DE ACTIVIDAD	SI
14. INSTALACION INTEGRADA EN EDIFICIO MULTIFUNCIONAL	NO
Indicar Edificio Multifuncional	
15. SE REUTILIZA O ADAPTA INSTALACION PREVIA	NO
Indicar Instalación Previa	
16. OTROS DATOS	
Teléfono Fijo	950 156 189
Teléfono Móvil	
Fax	
Web	http://www.calidadargar.com/
Correo electrónico	04004814.edu@juntadeandalucia.es
17. COORDENADAS GEOGRÁFICAS, EN FORMATO DECIMAL. (Según el sistema de referencia geodésico global ETRS89, HUSO 30)	Para localizar las Coordenadas Geográficas pinchar en este enlace para acceder a la aplicación TELEGEO. Si saliera una página con error, pinchar en "Volver a localizador"
Coordenada Geográfica (Latitud)	36.850.839
Coordenada Geográfica (Longitud)	-2.469.121
18. INSTALACION PLURIMUNICIPAL	NO
Indicar Municipio mas importante	
19. PUBLICAR EN INTERNET	SI
20. AÑO DE INICIO DE ACTIVIDAD	1975
21. BAJA	NO
Fecha de baja:	
Motivo:	
22. CENTRO EDUCATIVO	
Pertenece a Centro Educativo	SI
Centro Publico/Privado	CENTRO_PUBLICO
Tipo de Centro Educativo	Instituto de Enseñanza Secundaria (IES)
Propiedad Centro Educativo	ADMINISTRACION_AUTONOMICA
Nivel de Enseñanza	Enseñanza Secundaria Obligatoria (ESO)
23. NIVEL DE DOTACION	RED BASICA
24. SITUACION DE LA INSTALACION	URBANA

JUNTA DE ANDALUCIA	ANEXO I
Rev. 06	FORMULARIO DE DATOS PARA SU INCORPORACIÓN AL INVENTARIO ANDALUZ DE INSTALACIONES Y EQUIPAMIENTOS DEPORTIVOS
TABLA 1 de 2	3. DATOS GENERALES DE LA INSTALACION
	3.1 ATRIBUTOS GENERALES

25. ACCESIBILIDAD/SUPRESION DE BARRERAS ARQUITECTONICAS	SI
La instalación ha sido concebida como adaptada	NO
La instalación ha adaptado mediante reformas	SI
Persona Usuaría deportista	
Permite circulación exterior	SI
Permite circulación interior	SI
Tiene aseos adaptados (al menos uno)	SI
Tiene vestuarios adaptados (al menos uno)	SI
Persona Usuaría espectadora	
Permite circulación exterior	NO
Permite circulación interior	NO
Tiene aseos adaptados (al menos uno)	NO
26. REGIMEN DE ACCESO	Restringido a alumnos
27. USUARIOS	Escolares
28. EFICIENCIA ENERGETICA	
DISEÑO	
Bioclimático	NO
Ecoeficiente	NO
TRATAMIENTO DE RESIDUOS	SI
Previo a la recogida	NO
Separación	SI
INSTALACION PROPIA ENERGIA RENOVABLE	NO
Planta de generación propia	
Tipo de Generador	
GESTION DEL AGUA	NO
Superficie Regable (m2)	
Sistemas de ahorro	
CALIFICACION ENERGETICA DE EDIFICACIONES	
Tipo de Edificación 1	
Calificación Energética Edificación 1	
Tipo de Edificación 2	
Calificación Energética Edificación 2	
Tipo de Edificación 3	
Calificación Energética Edificación 3	
Tipo de Edificación 4	
Calificación Energética Edificación 4	
29. PROTECCIÓN CONTRA INCENDIOS	
Alumbrado de Emergencia	SI
Bocas de Incendios Equipadas	SI
Extintores Portátiles	SI
Detección	SI
30. PROPIEDAD	PROPIEDAD_PUBLICA
Nombre del propietario	CONSEJERÍA DE EDUCACIÓN Y DEPORTE-JUNTA DE ANDALUCÍA
Propiedad Publica	ADMINISTRACION_AUTONOMICA
Administración General del Estado	
Administración Autonómica (Educativo)	CC.AA
Administración Autonómica	
Administración Local (Educativo)	
Administración Local	
Propiedad Privada	
Educativos	
Deportivos Asociativos	
Deportivos Empresas	
No Deportivos	
31. GESTIÓN	PROPIEDAD_PUBLICA
El gestor de la instalación es el mismo que el propietario	SI
Nombre del Gestor	CONSEJERÍA DE EDUCACIÓN Y DEPORTE-JUNTA DE ANDALUCÍA
Gestión Publica	ADMINISTRACION_AUTONOMICA_EDUCATIVO
Administración General del Estado	
Administración Autonómica (Educativo)	CC.AA
Administración Autonómica	
Administración Local (Educativo)	
Administración Local	

JUNTA DE ANDALUCIA	ANEXO I
Rev. 06	FORMULARIO DE DATOS PARA SU INCORPORACIÓN AL INVENTARIO ANDALUZ DE INSTALACIONES Y EQUIPAMIENTOS DEPORTIVOS
TABLA 1 de 2	3. DATOS GENERALES DE LA INSTALACION
	3.1 ATRIBUTOS GENERALES
Gestión Privada	
Educativos	
Deportivos Asociativos	
Deportivos Empresas	
No Deportivos	
32. OBSERVACIONES	

JUNTA DE ANDALUCÍA	ANEXO I
Rev. 06	FORMULARIO DE DATOS PARA SU INCORPORACIÓN AL INVENTARIO ANDALUZ DE INSTALACIONES Y EQUIPAMIENTOS DEPORTIVOS
TABLA 1 de 2	3. DATOS GENERALES DE LA INSTALACION
	3.1 ATRIBUTOS GENERALES

CONSULTAR SITUACIÓN EN IAIED	Enlace para consulta de la situación en que se encuentra la instalación deportiva en el IAIED
-------------------------------------	---------------------------------------------------------------------------------------------------------------

1. CODIGO IEDA	7939
2. NOMBRE OFICIAL DE LA INSTALACION	IES AZCONA
2. NOMBRE COMUN DE LA INSTALACION	INSTITUTO AZCONA
Numero de Espacios Deportivos	2
Numero de Espacios Complementarios	3
3. COMPLEJO POLIDEPORTIVO	NO
Nombre del Complejo	
4. DIRECCIÓN	Comprobar dirección en este enlace: http://www.callejerodeandalucia.es/
Tipo de vía	CALLE
Nombre de vía	POLICIA JOSE RUEDA ALCARAZ
Numero	1
Calificador de Numero (Letra)	
Código Postal	4006
Complemento de Domicilio (Organización, residencial, ...)	
kilometro de vía	
Distrito Municipal	CIUDAD DE ALMERIA-04006
Barrio	NUEVA ANDALUCÍA
Entidad de Población	ALMERIA
Referencia Catastral	9375002WF4797N0001FI
5. PROVINCIA	ALMERÍA
6. MUNICIPIO	Almería
7. ZONA DEPORTIVA	ZONAALMERIA
Zona Deportiva. Denominación PDIEDA	Aglomeración Urbana de Almería
8. AGRUPACION TERRITORIAL	NO
9. NUCLEO DE POBLACION (Solo ELAs)	NO
10. DISTRITO MUNICIPAL	CIUDAD DE ALMERIA-04006
11. BARRIO	NUEVA ANDALUCÍA
12. EMPLAZAMIENTO EN ESPACIO NATURAL PROTEGIDO.	EMPLAZAMIENTO EN ESPACIO NATURAL PROTEGIDO. Comprobar el nombre del Espacio Natural en este enlace
Indicar espacio natural protegido	
13. LICENCIA DE ACTIVIDAD	SI
14. INSTALACION INTEGRADA EN EDIFICIO MULTIFUNCIONAL	NO
Indicar Edificio Multifuncional	
15. SE REUTILIZA O ADAPTA INSTALACION PREVIA	NO
Indicar Instalación Previa	
16. OTROS DATOS	
Teléfono Fijo	950 156 222
Teléfono Móvil	
Fax	950 156 223
Web	http://www.iesazcona.org/index.php/es/
Correo electrónico	04700442.edu@juntadeandalucia.es
17. COORDENADAS GEOGRÁFICAS, EN FORMATO DECIMAL. (Según el sistema de referencia geodésico global ETRS89, HUSO 30)	Para localizar las Coordenadas Geográficas pinchar en este enlace para acceder a la aplicación TELEGEO. Si saliera una página con error, pinchar en "Volver a localizador"
Coordenada Geográfica (Latitud)	36.840.407
Coordenada Geográfica (Longitud)	-2.448.124
18. INSTALACION PLURIMUNICIPAL	NO
Indicar Municipio mas importante	
19. PUBLICAR EN INTERNET	SI
20. AÑO DE INICIO DE ACTIVIDAD	1970
21. BAJA	NO
Fecha de baja:	
Motivo:	
22. CENTRO EDUCATIVO	
Pertenece a Centro Educativo	SI
Centro Publico/Privado	CENTRO_PUBLICO
Tipo de Centro Educativo	Instituto de Enseñanza Secundaria (IES)
Propiedad Centro Educativo	ADMINISTRACION_AUTONOMICA
Nivel de Enseñanza	Enseñanza Secundaria Obligatoria (ESO)
23. NIVEL DE DOTACION	RED BASICA
24. SITUACION DE LA INSTALACION	URBANA

JUNTA DE ANDALUCIA	ANEXO I
Rev. 06	FORMULARIO DE DATOS PARA SU INCORPORACIÓN AL INVENTARIO ANDALUZ DE INSTALACIONES Y EQUIPAMIENTOS DEPORTIVOS
TABLA 1 de 2	3. DATOS GENERALES DE LA INSTALACION
	3.1 ATRIBUTOS GENERALES

25. ACCESIBILIDAD/SUPRESION DE BARRERAS ARQUITECTONICAS	SI
La instalación ha sido concebida como adaptada	NO
La instalación ha adaptado mediante reformas	SI
Persona Usuaria deportista	
Permite circulación exterior	SI
Permite circulación interior	SI
Tiene aseos adaptados (al menos uno)	SI
Tiene vestuarios adaptados (al menos uno)	SI
Persona Usuaria espectadora	
Permite circulación exterior	NO
Permite circulación interior	NO
Tiene aseos adaptados (al menos uno)	NO
26. REGIMEN DE ACCESO	Restringido a alumnos
27. USUARIOS	Escolares
28. EFICIENCIA ENERGETICA	
DISEÑO	
Bioclimático	NO
Ecoeficiente	NO
TRATAMIENTO DE RESIDUOS	SI
Previo a la recogida	SI
Separación	SI
INSTALACION PROPIA ENERGIA RENOVABLE	NO
Planta de generación propia	NO
Tipo de Generador	
GESTION DEL AGUA	NO
Superficie Regable (m2)	
Sistemas de ahorro	
CALIFICACION ENERGETICA DE EDIFICACIONES	
Tipo de Edificación 1	
Calificación Energética Edificación 1	
Tipo de Edificación 2	
Calificación Energética Edificación 2	
Tipo de Edificación 3	
Calificación Energética Edificación 3	
Tipo de Edificación 4	
Calificación Energética Edificación 4	
29. PROTECCIÓN CONTRA INCENDIOS	
Alumbrado de Emergencia	SI
Bocas de Incendios Equipadas	SI
Extintores Portátiles	SI
Detección	SI
30. PROPIEDAD	PROPIEDAD_PUBLICA
Nombre del propietario	CONSEJERÍA DE EDUCACIÓN Y DEPORTE-JUNTA DE ANDALUCÍA
Propiedad Publica	ADMINISTRACION_AUTONOMICA
Administración General del Estado	
Administración Autonómica (Educativo)	CC.AA
Administración Autonómica	
Administración Local (Educativo)	
Administración Local	
Propiedad Privada	
Educativos	
Deportivos Asociativos	
Deportivos Empresas	
No Deportivos	
31. GESTIÓN	PROPIEDAD_PUBLICA
El gestor de la instalación es el mismo que el propietario	SI
Nombre del Gestor	CONSEJERÍA DE EDUCACIÓN Y DEPORTE-JUNTA DE ANDALUCÍA
Gestión Publica	ADMINISTRACION_AUTONOMICA_EDUCATIVO
Administración General del Estado	
Administración Autonómica (Educativo)	CC.AA
Administración Autonómica	
Administración Local (Educativo)	
Administración Local	

JUNTA DE ANDALUCIA	ANEXO I
Rev. 06	FORMULARIO DE DATOS PARA SU INCORPORACIÓN AL INVENTARIO ANDALUZ DE INSTALACIONES Y EQUIPAMIENTOS DEPORTIVOS
TABLA 1 de 2	3. DATOS GENERALES DE LA INSTALACION
	3.1 ATRIBUTOS GENERALES
Gestión Privada	
Educativos	
Deportivos Asociativos	
Deportivos Empresas	
No Deportivos	
32. OBSERVACIONES	

JUNTA DE ANDALUCIA	ANEXO I
Rev. 06	FORMULARIO DE DATOS PARA SU INCORPORACIÓN AL INVENTARIO ANDALUZ DE INSTALACIONES Y EQUIPAMIENTOS DEPORTIVOS
TABLA 1 de 2	3. DATOS GENERALES DE LA INSTALACION
	3.1 ATRIBUTOS GENERALES

CONSULTAR SITUACIÓN EN IAIED	Enlace para consulta de la situación en que se encuentra la instalación deportiva en el IAIED
-------------------------------------	---------------------------------------------------------------------------------------------------------------

1. CODIGO IEDA	7958
2. NOMBRE OFICIAL DE LA INSTALACION	IES BAHIA DE ALMERIA
2. NOMBRE COMUN DE LA INSTALACION	INSTITUTO BAHIA
Numero de Espacios Deportivos	2
Numero de Espacios Complementarios	3
3. COMPLEJO POLIDEPORTIVO	NO
Nombre del Complejo	
4. DIRECCIÓN	Comprobar dirección en este enlace: http://www.callejerodeandalucia.es/
Tipo de vía	CALLEJON
Nombre de vía	DEL NIÑO HERMOSO
Numero	22
Calificador de Numero (Letra)	
Código Postal	4006
Complemento de Domicilio (Organización, residencial, ...)	
kilometro de vía	
Distrito Municipal	CIUDAD DE ALMERIA-04006
Barrio	NUEVA ANDALUCIA
Entidad de Población	ALMERIA
Referencia Catastral	9678001WF4797N0001LI
5. PROVINCIA	ALMERIA
6. MUNICIPIO	Almería
7. ZONA DEPORTIVA	ZONAALMERIA
Zona Deportiva. Denominación PDIEDA	Aglomeración Urbana de Almería
8. AGRUPACION TERRITORIAL	NO
9. NUCLEO DE POBLACION (Solo ELAs)	NO
10. DISTRITO MUNICIPAL	CIUDAD DE ALMERIA-04006
11. BARRIO	NUEVA ANDALUCIA
12. EMPLAZAMIENTO EN ESPACIO NATURAL PROTEGIDO.	EMPLAZAMIENTO EN ESPACIO NATURAL PROTEGIDO. Comprobar el nombre del Espacio Natural en este enlace
Indicar espacio natural protegido	
13. LICENCIA DE ACTIVIDAD	SI
14. INSTALACION INTEGRADA EN EDIFICIO MULTIFUNCIONAL	NO
Indicar Edificio Multifuncional	
15. SE REUTILIZA O ADAPTA INSTALACION PREVIA	NO
Indicar Instalación Previa	
16. OTROS DATOS	
Teléfono Fijo	950 156 275
Teléfono Móvil	
Fax	950 153 482
Web	http://www.iesbahiadealmeria.com/
Correo electrónico	04700156.edu@juntadeandalucia.es
17. COORDENADAS GEOGRÁFICAS, EN FORMATO DECIMAL. (Según el sistema de referencia geodésico global ETRS89, HUSO 30)	Para localizar las Coordenadas Geográficas pinchar en este enlace para acceder a la aplicación TELEGEO. Si saliera una página con error, pinchar en "Volver a localizador"
Coordenada Geográfica (Latitud)	36.842.589
Coordenada Geográfica (Longitud)	-2.445.224
18. INSTALACION PLURIMUNICIPAL	NO
Indicar Municipio mas importante	
19. PUBLICAR EN INTERNET	SI
20. AÑO DE INICIO DE ACTIVIDAD	1998
21. BAJA	NO
Fecha de baja:	
Motivo:	
22. CENTRO EDUCATIVO	
Pertenece a Centro Educativo	SI
Centro Publico/Privado	CENTRO_PUBLICO
Tipo de Centro Educativo	Instituto de Enseñanza Secundaria (IES)
Propiedad Centro Educativo	ADMINISTRACION_AUTONOMICA
Nivel de Enseñanza	Bachillerato
23. NIVEL DE DOTACION	RED BASICA
24. SITUACION DE LA INSTALACION	URBANA

JUNTA DE ANDALUCIA	ANEXO I
Rev. 06	FORMULARIO DE DATOS PARA SU INCORPORACIÓN AL INVENTARIO ANDALUZ DE INSTALACIONES Y EQUIPAMIENTOS DEPORTIVOS
TABLA 1 de 2	3. DATOS GENERALES DE LA INSTALACION
	3.1 ATRIBUTOS GENERALES

25. ACCESIBILIDAD/SUPRESION DE BARRERAS ARQUITECTONICAS	SI
La instalación ha sido concebida como adaptada	NO
La instalación ha adaptado mediante reformas	SI
Persona Usuaria deportista	
Permite circulación exterior	SI
Permite circulación interior	SI
Tiene aseos adaptados (al menos uno)	SI
Tiene vestuarios adaptados (al menos uno)	SI
Persona Usuaria espectadora	
Permite circulación exterior	NO
Permite circulación interior	NO
Tiene aseos adaptados (al menos uno)	NO
26. REGIMEN DE ACCESO	Restringido a alumnos
27. USUARIOS	Escolares
28. EFICIENCIA ENERGETICA	
DISEÑO	
Bioclimático	NO
Ecoeficiente	NO
TRATAMIENTO DE RESIDUOS	SI
Previo a la recogida	NO
Separación	SI
INSTALACION PROPIA ENERGIA RENOVABLE	NO
Planta de generación propia	NO
Tipo de Generador	
GESTION DEL AGUA	NO
Superficie Regable (m2)	
Sistemas de ahorro	
CALIFICACION ENERGETICA DE EDIFICACIONES	
Tipo de Edificación 1	
Calificación Energética Edificación 1	
Tipo de Edificación 2	
Calificación Energética Edificación 2	
Tipo de Edificación 3	
Calificación Energética Edificación 3	
Tipo de Edificación 4	
Calificación Energética Edificación 4	
29. PROTECCIÓN CONTRA INCENDIOS	
Alumbrado de Emergencia	SI
Bocas de Incendios Equipadas	SI
Extintores Portátiles	SI
Detección	SI
30. PROPIEDAD	PROPIEDAD_PUBLICA
Nombre del propietario	CONSEJERÍA DE EDUCACIÓN Y DEPORTE-JUNTA DE ANDALUCÍA
Propiedad Publica	ADMINISTRACION_AUTONOMICA
Administración General del Estado	
Administración Autonómica (Educativo)	CC.AA
Administración Autonómica	
Administración Local (Educativo)	
Administración Local	
Propiedad Privada	
Educativos	
Deportivos Asociativos	
Deportivos Empresas	
No Deportivos	
31. GESTIÓN	PROPIEDAD_PUBLICA
El gestor de la instalación es el mismo que el propietario	SI
Nombre del Gestor	CONSEJERÍA DE EDUCACIÓN Y DEPORTE-JUNTA DE ANDALUCÍA
Gestión Publica	ADMINISTRACION_AUTONOMICA_EDUCATIVO
Administración General del Estado	
Administración Autonómica (Educativo)	CC.AA
Administración Autonómica	
Administración Local (Educativo)	
Administración Local	

JUNTA DE ANDALUCIA	ANEXO I
Rev. 06	FORMULARIO DE DATOS PARA SU INCORPORACIÓN AL INVENTARIO ANDALUZ DE INSTALACIONES Y EQUIPAMIENTOS DEPORTIVOS
TABLA 1 de 2	3. DATOS GENERALES DE LA INSTALACION
	3.1 ATRIBUTOS GENERALES
Gestión Privada	
Educativos	
Deportivos Asociativos	
Deportivos Empresas	
No Deportivos	
32. OBSERVACIONES	

JUNTA DE ANDALUCIA	ANEXO I
Rev. 06	FORMULARIO DE DATOS PARA SU INCORPORACIÓN AL INVENTARIO ANDALUZ DE INSTALACIONES Y EQUIPAMIENTOS DEPORTIVOS
TABLA 1 de 2	3. DATOS GENERALES DE LA INSTALACION
	3.1 ATRIBUTOS GENERALES

CONSULTAR SITUACIÓN EN IAIED	Enlace para consulta de la situación en que se encuentra la instalación deportiva en el IAIED
-------------------------------------	---------------------------------------------------------------------------------------------------------------

1. CODIGO IEDA	7992
2. NOMBRE OFICIAL DE LA INSTALACION	IES CELIA VIÑAS
2. NOMBRE COMUN DE LA INSTALACION	INSTITUTO CELIA VIÑAS
Numero de Espacios Deportivos	2
Numero de Espacios Complementarios	3
3. COMPLEJO POLIDEPORTIVO	NO
Nombre del Complejo	
4. DIRECCIÓN	Comprobar dirección en este enlace: http://www.callejerodeandalucia.es/
Tipo de vía	CALLE
Nombre de vía	JAVIER SANZ
Numero	15
Calificador de Numero (Letra)	
Código Postal	4004
Complemento de Domicilio (Organización, residencial, ...)	
kilometro de vía	
Distrito Municipal	CIUDAD DE ALMERIA-04004
Barrio	CENTRO-RAMBLA
Entidad de Población	ALMERIA
Referencia Catastral	8172901WF4787S0001YS
5. PROVINCIA	ALMERÍA
6. MUNICIPIO	Almería
7. ZONA DEPORTIVA	ZONAALMERIA
Zona Deportiva. Denominación PDIEDA	Aglomeración Urbana de Almería
8. AGRUPACION TERRITORIAL	NO
9. NUCLEO DE POBLACION (Solo ELAs)	NO
10. DISTRITO MUNICIPAL	CIUDAD DE ALMERIA-04004
11. BARRIO	CENTRO-RAMBLA
12. EMPLAZAMIENTO EN ESPACIO NATURAL PROTEGIDO.	EMPLAZAMIENTO EN ESPACIO NATURAL PROTEGIDO. Comprobar el nombre del Espacio Natural en este enlace
Indicar espacio natural protegido	
13. LICENCIA DE ACTIVIDAD	SI
14. INSTALACION INTEGRADA EN EDIFICIO MULTIFUNCIONAL	NO
Indicar Edificio Multifuncional	
15. SE REUTILIZA O ADAPTA INSTALACION PREVIA	NO
Indicar Instalación Previa	
16. OTROS DATOS	
Teléfono Fijo	950 15 61 51
Teléfono Móvil	
Fax	950156157
Web	https://iescelia.org/web/
Correo electrónico	04001151.edu@juntadeandalucia.es
17. COORDENADAS GEOGRÁFICAS, EN FORMATO DECIMAL. (Según el sistema de referencia geodésico global ETRS89, HUSO 30)	Para localizar las Coordenadas Geográficas pinchar en este enlace para acceder a la aplicación TELEGEO. Si saliera una página con error, pinchar en "Volver a localizador"
Coordenada Geográfica (Latitud)	36.837.960
Coordenada Geográfica (Longitud)	-2.461.139
18. INSTALACION PLURIMUNICIPAL	NO
Indicar Municipio mas importante	
19. PUBLICAR EN INTERNET	SI
20. AÑO DE INICIO DE ACTIVIDAD	1950
21. BAJA	NO
Fecha de baja:	
Motivo:	
22. CENTRO EDUCATIVO	
Pertenece a Centro Educativo	SI
Centro Publico/Privado	CENTRO_PUBLICO
Tipo de Centro Educativo	Instituto de Enseñanza Secundaria (IES)
Propiedad Centro Educativo	ADMINISTRACION_AUTONOMICA
Nivel de Enseñanza	Bachillerato
23. NIVEL DE DOTACION	RED BASICA
24. SITUACION DE LA INSTALACION	URBANA

JUNTA DE ANDALUCIA	ANEXO I
Rev. 06	FORMULARIO DE DATOS PARA SU INCORPORACIÓN AL INVENTARIO ANDALUZ DE INSTALACIONES Y EQUIPAMIENTOS DEPORTIVOS
TABLA 1 de 2	3. DATOS GENERALES DE LA INSTALACION
	3.1 ATRIBUTOS GENERALES

25. ACCESIBILIDAD/SUPRESION DE BARRERAS ARQUITECTONICAS	SI
La instalación ha sido concebida como adaptada	NO
La instalación ha adaptado mediante reformas	SI
Persona Usuaria deportista	
Permite circulación exterior	SI
Permite circulación interior	SI
Tiene aseos adaptados (al menos uno)	SI
Tiene vestuarios adaptados (al menos uno)	SI
Persona Usuaria espectadora	
Permite circulación exterior	NO
Permite circulación interior	NO
Tiene aseos adaptados (al menos uno)	NO
26. REGIMEN DE ACCESO	Restringido a alumnos
27. USUARIOS	Escolares
28. EFICIENCIA ENERGETICA	
DISEÑO	
Bioclimático	NO
Ecoeficiente	NO
TRATAMIENTO DE RESIDUOS	SI
Previo a la recogida	NO
Separación	SI
INSTALACION PROPIA ENERGIA RENOVABLE	NO
Planta de generación propia	NO
Tipo de Generador	
GESTION DEL AGUA	NO
Superficie Regable (m2)	
Sistemas de ahorro	
CALIFICACION ENERGETICA DE EDIFICACIONES	
Tipo de Edificación 1	
Calificación Energética Edificación 1	
Tipo de Edificación 2	
Calificación Energética Edificación 2	
Tipo de Edificación 3	
Calificación Energética Edificación 3	
Tipo de Edificación 4	
Calificación Energética Edificación 4	
29. PROTECCIÓN CONTRA INCENDIOS	
Alumbrado de Emergencia	SI
Bocas de Incendios Equipadas	SI
Extintores Portátiles	SI
Detección	SI
30. PROPIEDAD	PROPIEDAD_PUBLICA
Nombre del propietario	CONSEJERÍA DE EDUCACIÓN Y DEPORTE-JUNTA DE ANDALUCÍA
Propiedad Publica	ADMINISTRACION_AUTONOMICA
Administración General del Estado	
Administración Autonómica (Educativo)	CC.AA
Administración Autonómica	
Administración Local (Educativo)	
Administración Local	
Propiedad Privada	
Educativos	
Deportivos Asociativos	
Deportivos Empresas	
No Deportivos	
31. GESTIÓN	PROPIEDAD_PUBLICA
El gestor de la instalación es el mismo que el propietario	SI
Nombre del Gestor	CONSEJERÍA DE EDUCACIÓN Y DEPORTE-JUNTA DE ANDALUCÍA
Gestión Publica	ADMINISTRACION_AUTONOMICA_EDUCATIVO
Administración General del Estado	
Administración Autonómica (Educativo)	CC.AA
Administración Autonómica	
Administración Local (Educativo)	
Administración Local	

JUNTA DE ANDALUCIA	ANEXO I
Rev. 06	FORMULARIO DE DATOS PARA SU INCORPORACIÓN AL INVENTARIO ANDALUZ DE INSTALACIONES Y EQUIPAMIENTOS DEPORTIVOS
TABLA 1 de 2	3. DATOS GENERALES DE LA INSTALACION
	3.1 ATRIBUTOS GENERALES
Gestión Privada	
Educativos	
Deportivos Asociativos	
Deportivos Empresas	
No Deportivos	
32. OBSERVACIONES	

JUNTA DE ANDALUCIA	ANEXO I
Rev. 06	FORMULARIO DE DATOS PARA SU INCORPORACIÓN AL INVENTARIO ANDALUZ DE INSTALACIONES Y EQUIPAMIENTOS DEPORTIVOS
TABLA 1 de 2	3. DATOS GENERALES DE LA INSTALACION
	3.1 ATRIBUTOS GENERALES

CONSULTAR SITUACIÓN EN IAIED	Enlace para consulta de la situación en que se encuentra la instalación deportiva en el IAIED
-------------------------------------	---------------------------------------------------------------------------------------------------------------

1. CODIGO IEDA	8874
2. NOMBRE OFICIAL DE LA INSTALACION	IES CRUZ DE CARAVACA
2. NOMBRE COMUN DE LA INSTALACION	INSTITUTO CRUZ DE CARAVACA
Numero de Espacios Deportivos	4
Numero de Espacios Complementarios	3
3. COMPLEJO POLIDEPORTIVO	NO
Nombre del Complejo	
4. DIRECCIÓN	Comprobar dirección en este enlace: http://www.callejodeandalucia.es/
Tipo de vía	CAMINO
Nombre de vía	DE LA CRUZ DE CARAVACA
Numero	184
Calificador de Numero (Letra)	
Código Postal	4008
Complemento de Domicilio (Organización, residencial, ...)	
kilometro de vía	
Distrito Municipal	CIUDAD DE ALMERIA-04008
Barrio	CRUZ DE CARAVACA
Entidad de Población	ALMERIA
Referencia Catastral	8294001WF4789S0001LM
5. PROVINCIA	ALMERÍA
6. MUNICIPIO	Almería
7. ZONA DEPORTIVA	ZONAALMERIA
Zona Deportiva. Denominación PDIEDA	Aglomeración Urbana de Almería
8. AGRUPACION TERRITORIAL	NO
9. NUCLEO DE POBLACION (Solo ELAs)	NO
10. DISTRITO MUNICIPAL	CIUDAD DE ALMERIA-04008
11. BARRIO	CRUZ DE CARAVACA
12. EMPLAZAMIENTO EN ESPACIO NATURAL PROTEGIDO.	EMPLAZAMIENTO EN ESPACIO NATURAL PROTEGIDO. Comprobar el nombre del Espacio Natural en este enlace
Indicar espacio natural protegido	
13. LICENCIA DE ACTIVIDAD	SI
14. INSTALACION INTEGRADA EN EDIFICIO MULTIFUNCIONAL	NO
Indicar Edificio Multifuncional	
15. SE REUTILIZA O ADAPTA INSTALACION PREVIA	NO
Indicar Instalación Previa	
16. OTROS DATOS	
Teléfono Fijo	950 15 66 44
Teléfono Móvil	
Fax	940 16 66 50
Web	https://iescaravaca.es/
Correo electrónico	info@iescaravaca.es
17. COORDENADAS GEOGRÁFICAS, EN FORMATO DECIMAL. (Según el sistema de referencia geodésico global ETRS89, HUSO 30)	Para localizar las Coordenadas Geográficas pinchar en este enlace para acceder a la aplicación TELEGEO. Si saliera una página con error, pinchar en "Volver a localizador"
Coordenada Geográfica (Latitud)	36.856.765
Coordenada Geográfica (Longitud)	-2.460.688
18. INSTALACION PLURIMUNICIPAL	NO
Indicar Municipio mas importante	
19. PUBLICAR EN INTERNET	SI
20. AÑO DE INICIO DE ACTIVIDAD	1975
21. BAJA	NO
Fecha de baja:	
Motivo:	
22. CENTRO EDUCATIVO	
Pertenece a Centro Educativo	SI
Centro Publico/Privado	CENTRO_PUBLICO
Tipo de Centro Educativo	Instituto de Enseñanza Secundaria (IES)
Propiedad Centro Educativo	ADMINISTRACION_AUTONOMICA
Nivel de Enseñanza	Enseñanza Secundaria Obligatoria (ESO)
23. NIVEL DE DOTACION	RED BASICA
24. SITUACION DE LA INSTALACION	URBANA

JUNTA DE ANDALUCIA	ANEXO I
Rev. 06	FORMULARIO DE DATOS PARA SU INCORPORACIÓN AL INVENTARIO ANDALUZ DE INSTALACIONES Y EQUIPAMIENTOS DEPORTIVOS
TABLA 1 de 2	3. DATOS GENERALES DE LA INSTALACION
	3.1 ATRIBUTOS GENERALES

25. ACCESIBILIDAD/SUPRESION DE BARRERAS ARQUITECTONICAS	SI
La instalación ha sido concebida como adaptada	SI
La instalación ha adaptado mediante reformas	
Persona Usuaria deportista	
Permite circulación exterior	SI
Permite circulación interior	SI
Tiene aseos adaptados (al menos uno)	SI
Tiene vestuarios adaptados (al menos uno)	SI
Persona Usuaria espectadora	
Permite circulación exterior	NO
Permite circulación interior	NO
Tiene aseos adaptados (al menos uno)	NO
26. REGIMEN DE ACCESO	Restringido a alumnos
27. USUARIOS	Escolares
28. EFICIENCIA ENERGETICA	
DISEÑO	
Bioclimático	NO
Ecoeficiente	NO
TRATAMIENTO DE RESIDUOS	SI
Previo a la recogida	NO
Separación	SI
INSTALACION PROPIA ENERGIA RENOVABLE	NO
Planta de generación propia	
Tipo de Generador	
GESTION DEL AGUA	NO
Superficie Regable (m2)	
Sistemas de ahorro	
CALIFICACION ENERGETICA DE EDIFICACIONES	
Tipo de Edificación 1	
Calificación Energética Edificación 1	
Tipo de Edificación 2	
Calificación Energética Edificación 2	
Tipo de Edificación 3	
Calificación Energética Edificación 3	
Tipo de Edificación 4	
Calificación Energética Edificación 4	
29. PROTECCIÓN CONTRA INCENDIOS	
Alumbrado de Emergencia	SI
Bocas de Incendios Equipadas	SI
Extintores Portátiles	SI
Detección	SI
30. PROPIEDAD	PROPIEDAD_PUBLICA
Nombre del propietario	CONSEJERÍA DE EDUCACIÓN Y DEPORTE-JUNTA DE ANDALUCÍA
Propiedad Publica	ADMINISTRACION_AUTONOMICA
Administración General del Estado	
Administración Autonómica (Educativo)	CC.AA
Administración Autonómica	
Administración Local (Educativo)	
Administración Local	
Propiedad Privada	
Educativos	
Deportivos Asociativos	
Deportivos Empresas	
No Deportivos	
31. GESTIÓN	PROPIEDAD_PUBLICA
El gestor de la instalación es el mismo que el propietario	SI
Nombre del Gestor	CONSEJERÍA DE EDUCACIÓN Y DEPORTE-JUNTA DE ANDALUCÍA
Gestión Publica	ADMINISTRACION_AUTONOMICA_EDUCATIVO
Administración General del Estado	
Administración Autonómica (Educativo)	CC.AA
Administración Autonómica	
Administración Local (Educativo)	
Administración Local	

JUNTA DE ANDALUCIA	ANEXO I
Rev. 06	FORMULARIO DE DATOS PARA SU INCORPORACIÓN AL INVENTARIO ANDALUZ DE INSTALACIONES Y EQUIPAMIENTOS DEPORTIVOS
TABLA 1 de 2	3. DATOS GENERALES DE LA INSTALACION
	3.1 ATRIBUTOS GENERALES
Gestión Privada	
Educativos	
Deportivos Asociativos	
Deportivos Empresas	
No Deportivos	
32. OBSERVACIONES	

JUNTA DE ANDALUCIA	ANEXO I
Rev. 06	FORMULARIO DE DATOS PARA SU INCORPORACIÓN AL INVENTARIO ANDALUZ DE INSTALACIONES Y EQUIPAMIENTOS DEPORTIVOS
TABLA 1 de 2	3. DATOS GENERALES DE LA INSTALACION
	3.1 ATRIBUTOS GENERALES

CONSULTAR SITUACIÓN EN IAIED	Enlace para consulta de la situación en que se encuentra la instalación deportiva en el IAIED
-------------------------------------	---------------------------------------------------------------------------------------------------------------

1. CODIGO IEDA	8013
2. NOMBRE OFICIAL DE LA INSTALACION	IES GALILEO
2. NOMBRE COMUN DE LA INSTALACION	INSTITUTO GALILEO
Numero de Espacios Deportivos	2
Numero de Espacios Complementarios	3
3. COMPLEJO POLIDEPORTIVO	NO
Nombre del Complejo	
4. DIRECCIÓN	Comprobar dirección en este enlace: http://www.callejerodeandalucia.es/
Tipo de vía	AVENIDA
Nombre de vía	DEL MAR
Numero	8
Calificador de Numero (Letra)	
Código Postal	4002
Complemento de Domicilio (Organización, residencial, ...)	
kilometro de vía	
Distrito Municipal	CIUDAD DE ALMERIA-04002
Barrio	PESCADERIA-LA CHANCA
Entidad de Población	ALMERIA
Referencia Catastral	6973006WF4767S0001XR
5. PROVINCIA	ALMERÍA
6. MUNICIPIO	Almería
7. ZONA DEPORTIVA	ZONAALMERIA
Zona Deportiva. Denominación PDIEDA	Aglomeración Urbana de Almería
8. AGRUPACION TERRITORIAL	NO
9. NUCLEO DE POBLACION (Solo ELAs)	NO
10. DISTRITO MUNICIPAL	CIUDAD DE ALMERIA-04002
11. BARRIO	PESCADERIA-LA CHANCA
12. EMPLAZAMIENTO EN ESPACIO NATURAL PROTEGIDO.	EMPLAZAMIENTO EN ESPACIO NATURAL PROTEGIDO. Comprobar el nombre del Espacio Natural en este enlace
Indicar espacio natural protegido	
13. LICENCIA DE ACTIVIDAD	SI
14. INSTALACION INTEGRADA EN EDIFICIO MULTIFUNCIONAL	NO
Indicar Edificio Multifuncional	
15. SE REUTILIZA O ADAPTA INSTALACION PREVIA	NO
Indicar Instalación Previa	
16. OTROS DATOS	
Teléfono Fijo	950 15 64 15
Teléfono Móvil	
Fax	950156417
Web	http://www.iesgalileoalmeria.es/index.php/es/
Correo electrónico	04700326.edu@juntadeandalucia.es
17. COORDENADAS GEOGRÁFICAS, EN FORMATO DECIMAL. (Según el sistema de referencia geodésico global ETRS89, HUSO 30)	Para localizar las Coordenadas Geográficas pinchar en este enlace para acceder a la aplicación TELEGEO. Si saliera una página con error, pinchar en "Volver a localizador"
Coordenada Geográfica (Latitud)	36.838.253
Coordenada Geográfica (Longitud)	-2.475.746
18. INSTALACION PLURIMUNICIPAL	NO
Indicar Municipio mas importante	
19. PUBLICAR EN INTERNET	SI
20. AÑO DE INICIO DE ACTIVIDAD	2003
21. BAJA	NO
Fecha de baja:	
Motivo:	
22. CENTRO EDUCATIVO	
Pertenece a Centro Educativo	SI
Centro Publico/Privado	CENTRO_PUBLICO
Tipo de Centro Educativo	Instituto de Enseñanza Secundaria (IES)
Propiedad Centro Educativo	ADMINISTRACION_AUTONOMICA
Nivel de Enseñanza	Enseñanza Secundaria Obligatoria (ESO)
23. NIVEL DE DOTACION	RED BASICA
24. SITUACION DE LA INSTALACION	URBANA

JUNTA DE ANDALUCIA	ANEXO I
Rev. 06	FORMULARIO DE DATOS PARA SU INCORPORACIÓN AL INVENTARIO ANDALUZ DE INSTALACIONES Y EQUIPAMIENTOS DEPORTIVOS
TABLA 1 de 2	3. DATOS GENERALES DE LA INSTALACION
	3.1 ATRIBUTOS GENERALES

25.ACESIBILIDAD/SUPRESION DE BARRERAS ARQUITECTONICAS	SI
La instalación ha sido concebida como adaptada	NO
La instalación ha adaptado mediante reformas	SI
Persona Usuaria deportista	
Permite circulación exterior	SI
Permite circulación interior	SI
Tiene aseos adaptados (al menos uno)	SI
Tiene vestuarios adaptados (al menos uno)	SI
Persona Usuaria espectadora	
Permite circulación exterior	NO
Permite circulación interior	NO
Tiene aseos adaptados (al menos uno)	NO
26. REGIMEN DE ACCESO	Restringido a alumnos
27. USUARIOS	Escolares
28. EFICIENCIA ENERGETICA	
DISEÑO	
Bioclimático	NO
Ecoeficiente	NO
TRATAMIENTO DE RESIDUOS	SI
Previo a la recogida	NO
Separación	SI
INSTALACION PROPIA ENERGIA RENOVABLE	NO
Planta de generación propia	NO
Tipo de Generador	
GESTION DEL AGUA	NO
Superficie Regable (m2)	
Sistemas de ahorro	
CALIFICACION ENERGETICA DE EDIFICACIONES	
Tipo de Edificación 1	
Calificación Energética Edificación 1	
Tipo de Edificación 2	
Calificación Energética Edificación 2	
Tipo de Edificación 3	
Calificación Energética Edificación 3	
Tipo de Edificación 4	
Calificación Energética Edificación 4	
29. PROTECCIÓN CONTRA INCENDIOS	
Alumbrado de Emergencia	SI
Bocas de Incendios Equipadas	SI
Extintores Portátiles	SI
Detección	SI
30. PROPIEDAD	PROPIEDAD_PUBLICA
Nombre del propietario	CONSEJERÍA DE EDUCACIÓN Y DEPORTE-JUNTA DE ANDALUCÍA
Propiedad Publica	ADMINISTRACION_AUTONOMICA
Administración General del Estado	
Administración Autonómica (Educativo)	CC.AA
Administración Autonómica	
Administración Local (Educativo)	
Administración Local	
Propiedad Privada	
Educativos	
Deportivos Asociativos	
Deportivos Empresas	
No Deportivos	
31. GESTIÓN	PROPIEDAD_PUBLICA
El gestor de la instalación es el mismo que el propietario	SI
Nombre del Gestor	CONSEJERÍA DE EDUCACIÓN Y DEPORTE-JUNTA DE ANDALUCÍA
Gestión Publica	ADMINISTRACION_AUTONOMICA_EDUCATIVO
Administración General del Estado	
Administración Autonómica (Educativo)	CC.AA
Administración Autonómica	
Administración Local (Educativo)	
Administración Local	

JUNTA DE ANDALUCIA	ANEXO I
Rev. 06	FORMULARIO DE DATOS PARA SU INCORPORACIÓN AL INVENTARIO ANDALUZ DE INSTALACIONES Y EQUIPAMIENTOS DEPORTIVOS
TABLA 1 de 2	3. DATOS GENERALES DE LA INSTALACION
	3.1 ATRIBUTOS GENERALES
Gestión Privada	
Educativos	
Deportivos Asociativos	
Deportivos Empresas	
No Deportivos	
32. OBSERVACIONES	

JUNTA DE ANDALUCIA	ANEXO I
Rev. 06	FORMULARIO DE DATOS PARA SU INCORPORACIÓN AL INVENTARIO ANDALUZ DE INSTALACIONES Y EQUIPAMIENTOS DEPORTIVOS
TABLA 1 de 2	3. DATOS GENERALES DE LA INSTALACION
	3.1 ATRIBUTOS GENERALES

CONSULTAR SITUACIÓN EN IAIED	Enlace para consulta de la situación en que se encuentra la instalación deportiva en el IAIED
-------------------------------------	---------------------------------------------------------------------------------------------------------------

1. CODIGO IEDA	8601
2. NOMBRE OFICIAL DE LA INSTALACION	IES LOS ANGELES
2. NOMBRE COMUN DE LA INSTALACION	INSTITUTO LOS ANGELES
Numero de Espacios Deportivos	3
Numero de Espacios Complementarios	3
3. COMPLEJO POLIDEPORTIVO	NO
Nombre del Complejo	
4. DIRECCIÓN	Comprobar dirección en este enlace: http://www.callejerodeandalucia.es/
Tipo de vía	CALLE
Nombre de vía	MAESTRIA
Numero	2
Calificador de Numero (Letra)	
Código Postal	4008
Complemento de Domicilio (Organización, residencial, ...)	
kilometro de vía	
Distrito Municipal	CIUDAD DE ALMERIA-04008
Barrio	LOS ANGELES
Entidad de Población	ALMERIA
Referencia Catastral	8686003WF4788N0001EZ
5. PROVINCIA	ALMERÍA
6. MUNICIPIO	Almería
7. ZONA DEPORTIVA	ZONAALMERIA
Zona Deportiva. Denominación PDIEDA	Aglomeración Urbana de Almería
8. AGRUPACION TERRITORIAL	NO
9. NUCLEO DE POBLACION (Solo ELAs)	NO
10. DISTRITO MUNICIPAL	CIUDAD DE ALMERIA-04008
11. BARRIO	LOS ANGELES
12. EMPLAZAMIENTO EN ESPACIO NATURAL PROTEGIDO.	EMPLAZAMIENTO EN ESPACIO NATURAL PROTEGIDO. Comprobar el nombre del Espacio Natural en este enlace
Indicar espacio natural protegido	
13. LICENCIA DE ACTIVIDAD	SI
14. INSTALACION INTEGRADA EN EDIFICIO MULTIFUNCIONAL	NO
Indicar Edificio Multifuncional	
15. SE REUTILIZA O ADAPTA INSTALACION PREVIA	NO
Indicar Instalación Previa	
16. OTROS DATOS	
Teléfono Fijo	
Teléfono Móvil	671 53 09 70
Fax	
Web	https://ieslosangeles.com/
Correo electrónico	
17. COORDENADAS GEOGRÁFICAS, EN FORMATO DECIMAL. (Según el sistema de referencia geodésico global ETRS89, HUSO 30)	Para localizar las Coordenadas Geográficas pinchar en este enlace para acceder a la aplicación TELEGEO. Si saliera una página con error, pinchar en "Volver a localizador"
Coordenada Geográfica (Latitud)	36.849.675
Coordenada Geográfica (Longitud)	-2.456.073
18. INSTALACION PLURIMUNICIPAL	NO
Indicar Municipio mas importante	
19. PUBLICAR EN INTERNET	SI
20. AÑO DE INICIO DE ACTIVIDAD	1983
21. BAJA	NO
Fecha de baja:	
Motivo:	
22. CENTRO EDUCATIVO	
Pertenece a Centro Educativo	SI
Centro Publico/Privado	CENTRO_PUBLICO
Tipo de Centro Educativo	Instituto de Enseñanza Secundaria (IES)
Propiedad Centro Educativo	ADMINISTRACION_AUTONOMICA
Nivel de Enseñanza	Bachillerato
23. NIVEL DE DOTACION	RED BASICA
24. SITUACION DE LA INSTALACION	URBANA

JUNTA DE ANDALUCIA	ANEXO I
Rev. 06	FORMULARIO DE DATOS PARA SU INCORPORACIÓN AL INVENTARIO ANDALUZ DE INSTALACIONES Y EQUIPAMIENTOS DEPORTIVOS
TABLA 1 de 2	3. DATOS GENERALES DE LA INSTALACION
	3.1 ATRIBUTOS GENERALES

25.ACESIBILIDAD/SUPRESION DE BARRERAS ARQUITECTONICAS	SI
La instalación ha sido concebida como adaptada	NO
La instalación ha adaptado mediante reformas	SI
Persona Usuaria deportista	
Permite circulación exterior	SI
Permite circulación interior	SI
Tiene aseos adaptados (al menos uno)	SI
Tiene vestuarios adaptados (al menos uno)	SI
Persona Usuaria espectadora	
Permite circulación exterior	NO
Permite circulación interior	NO
Tiene aseos adaptados (al menos uno)	NO
26. REGIMEN DE ACCESO	Restringido a alumnos
27. USUARIOS	Escolares
28. EFICIENCIA ENERGETICA	
DISEÑO	
Bioclimático	NO
Ecoeficiente	NO
TRATAMIENTO DE RESIDUOS	SI
Previo a la recogida	NO
Separación	SI
INSTALACION PROPIA ENERGIA RENOVABLE	NO
Planta de generación propia	NO
Tipo de Generador	
GESTION DEL AGUA	NO
Superficie Regable (m2)	
Sistemas de ahorro	
CALIFICACION ENERGETICA DE EDIFICACIONES	
Tipo de Edificación 1	
Calificación Energética Edificación 1	
Tipo de Edificación 2	
Calificación Energética Edificación 2	
Tipo de Edificación 3	
Calificación Energética Edificación 3	
Tipo de Edificación 4	
Calificación Energética Edificación 4	
29. PROTECCIÓN CONTRA INCENDIOS	
Alumbrado de Emergencia	SI
Bocas de Incendios Equipadas	SI
Extintores Portátiles	SI
Detección	SI
30. PROPIEDAD	PROPIEDAD_PUBLICA
Nombre del propietario	CONSEJERÍA DE EDUCACIÓN Y DEPORTE-JUNTA DE ANDALUCÍA
Propiedad Publica	ADMINISTRACION_AUTONOMICA
Administración General del Estado	
Administración Autonómica (Educativo)	CC.AA
Administración Autonómica	
Administración Local (Educativo)	
Administración Local	
Propiedad Privada	
Educativos	
Deportivos Asociativos	
Deportivos Empresas	
No Deportivos	
31. GESTIÓN	PROPIEDAD_PUBLICA
El gestor de la instalación es el mismo que el propietario	SI
Nombre del Gestor	CONSEJERÍA DE EDUCACIÓN Y DEPORTE-JUNTA DE ANDALUCÍA
Gestión Publica	ADMINISTRACION_AUTONOMICA_EDUCATIVO
Administración General del Estado	
Administración Autonómica (Educativo)	CC.AA
Administración Autonómica	
Administración Local (Educativo)	
Administración Local	

JUNTA DE ANDALUCIA	ANEXO I
Rev. 06	FORMULARIO DE DATOS PARA SU INCORPORACIÓN AL INVENTARIO ANDALUZ DE INSTALACIONES Y EQUIPAMIENTOS DEPORTIVOS
TABLA 1 de 2	3. DATOS GENERALES DE LA INSTALACION
	3.1 ATRIBUTOS GENERALES
Gestión Privada	
Educativos	
Deportivos Asociativos	
Deportivos Empresas	
No Deportivos	
32. OBSERVACIONES	

JUNTA DE ANDALUCIA	ANEXO I
Rev. 06	FORMULARIO DE DATOS PARA SU INCORPORACIÓN AL INVENTARIO ANDALUZ DE INSTALACIONES Y EQUIPAMIENTOS DEPORTIVOS
TABLA 1 de 2	3. DATOS GENERALES DE LA INSTALACION
	3.1 ATRIBUTOS GENERALES

CONSULTAR SITUACIÓN EN IAIED	Enlace para consulta de la situación en que se encuentra la instalación deportiva en el IAIED
-------------------------------------	---------------------------------------------------------------------------------------------------------------

1. CODIGO IEDA	7922
2. NOMBRE OFICIAL DE LA INSTALACION	IES MAESTRO PADILLA
2. NOMBRE COMUN DE LA INSTALACION	IES MAESTRO PADILLA
Numero de Espacios Deportivos	2
Numero de Espacios Complementarios	3
3. COMPLEJO POLIDEPORTIVO	NO
Nombre del Complejo	
4. DIRECCIÓN	Comprobar dirección en este enlace: http://www.callejerodeandalucia.es/
Tipo de vía	AVENIDA
Nombre de vía	DEL MEDITERRÁNEO
Numero	53
Calificador de Numero (Letra)	
Código Postal	4007
Complemento de Domicilio (Organización, residencial, ...)	
kilometro de vía	
Distrito Municipal	CIUDAD DE ALMERIA-04007
Barrio	TAGARETE-500 VIVIENDAS
Entidad de Población	ALMERIA
Referencia Catastral	9364001WF4796S0001AX
5. PROVINCIA	ALMERÍA
6. MUNICIPIO	Almería
7. ZONA DEPORTIVA	ZONAALMERIA
Zona Deportiva. Denominación PDIEDA	Aglomeración Urbana de Almería
8. AGRUPACION TERRITORIAL	NO
9. NUCLEO DE POBLACION (Solo ELAs)	NO
10. DISTRITO MUNICIPAL	CIUDAD DE ALMERIA-04007
11. BARRIO	TAGARETE-500 VIVIENDAS
12. EMPLAZAMIENTO EN ESPACIO NATURAL PROTEGIDO.	EMPLAZAMIENTO EN ESPACIO NATURAL PROTEGIDO. Comprobar el nombre del Espacio Natural en este enlace
Indicar espacio natural protegido	
13. LICENCIA DE ACTIVIDAD	SI
14. INSTALACION INTEGRADA EN EDIFICIO MULTIFUNCIONAL	NO
Indicar Edificio Multifuncional	
15. SE REUTILIZA O ADAPTA INSTALACION PREVIA	NO
Indicar Instalación Previa	
16. OTROS DATOS	
Teléfono Fijo	950 15 62 26
Teléfono Móvil	
Fax	
Web	https://iesmaestropadilla.es/
Correo electrónico	04700454.edu@juntadeandalucia.es
17. COORDENADAS GEOGRÁFICAS, EN FORMATO DECIMAL. (Según el sistema de referencia geodésico global ETRS89, HUSO 30)	Para localizar las Coordenadas Geográficas pinchar en este enlace para acceder a la aplicación TELEGEO. Si saliera una página con error, pinchar en "Volver a localizador"
Coordenada Geográfica (Latitud)	36.831.006
Coordenada Geográfica (Longitud)	-2.446.393
18. INSTALACION PLURIMUNICIPAL	NO
Indicar Municipio mas importante	
19. PUBLICAR EN INTERNET	SI
20. AÑO DE INICIO DE ACTIVIDAD	1978
21. BAJA	NO
Fecha de baja:	
Motivo:	
22. CENTRO EDUCATIVO	
Pertenece a Centro Educativo	SI
Centro Publico/Privado	CENTRO_PUBLICO
Tipo de Centro Educativo	Instituto de Enseñanza Secundaria (IES)
Propiedad Centro Educativo	ADMINISTRACION_AUTONOMICA
Nivel de Enseñanza	Enseñanza Secundaria Obligatoria (ESO)
23. NIVEL DE DOTACION	RED BASICA
24. SITUACION DE LA INSTALACION	URBANA

JUNTA DE ANDALUCIA	ANEXO I
Rev. 06	FORMULARIO DE DATOS PARA SU INCORPORACIÓN AL INVENTARIO ANDALUZ DE INSTALACIONES Y EQUIPAMIENTOS DEPORTIVOS
TABLA 1 de 2	3. DATOS GENERALES DE LA INSTALACION
	3.1 ATRIBUTOS GENERALES

25. ACCESIBILIDAD/SUPRESION DE BARRERAS ARQUITECTONICAS	SI
La instalación ha sido concebida como adaptada	NO
La instalación ha adaptado mediante reformas	SI
Persona Usuaria deportista	
Permite circulación exterior	SI
Permite circulación interior	SI
Tiene aseos adaptados (al menos uno)	SI
Tiene vestuarios adaptados (al menos uno)	SI
Persona Usuaria espectadora	
Permite circulación exterior	NO
Permite circulación interior	NO
Tiene aseos adaptados (al menos uno)	NO
26. REGIMEN DE ACCESO	Restringido a alumnos
27. USUARIOS	Escolares
28. EFICIENCIA ENERGETICA	
DISEÑO	
Bioclimático	NO
Ecoeficiente	NO
TRATAMIENTO DE RESIDUOS	SI
Previo a la recogida	SI
Separación	SI
INSTALACION PROPIA ENERGIA RENOVABLE	NO
Planta de generación propia	NO
Tipo de Generador	
GESTION DEL AGUA	NO
Superficie Regable (m2)	
Sistemas de ahorro	
CALIFICACION ENERGETICA DE EDIFICACIONES	
Tipo de Edificación 1	
Calificación Energética Edificación 1	
Tipo de Edificación 2	
Calificación Energética Edificación 2	
Tipo de Edificación 3	
Calificación Energética Edificación 3	
Tipo de Edificación 4	
Calificación Energética Edificación 4	
29. PROTECCIÓN CONTRA INCENDIOS	
Alumbrado de Emergencia	SI
Bocas de Incendios Equipadas	SI
Extintores Portátiles	SI
Detección	SI
30. PROPIEDAD	PROPIEDAD_PUBLICA
Nombre del propietario	CONSEJERÍA DE EDUCACIÓN Y DEPORTE-JUNTA DE ANDALUCÍA
Propiedad Publica	ADMINISTRACION_AUTONOMICA
Administración General del Estado	
Administración Autonómica (Educativo)	CC.AA
Administración Autonómica	
Administración Local (Educativo)	
Administración Local	
Propiedad Privada	
Educativos	
Deportivos Asociativos	
Deportivos Empresas	
No Deportivos	
31. GESTIÓN	PROPIEDAD_PUBLICA
El gestor de la instalación es el mismo que el propietario	SI
Nombre del Gestor	CONSEJERÍA DE EDUCACIÓN Y DEPORTE-JUNTA DE ANDALUCÍA
Gestión Publica	ADMINISTRACION_AUTONOMICA_EDUCATIVO
Administración General del Estado	
Administración Autonómica (Educativo)	CC.AA
Administración Autonómica	
Administración Local (Educativo)	
Administración Local	

JUNTA DE ANDALUCIA	ANEXO I
Rev. 06	FORMULARIO DE DATOS PARA SU INCORPORACIÓN AL INVENTARIO ANDALUZ DE INSTALACIONES Y EQUIPAMIENTOS DEPORTIVOS
TABLA 1 de 2	3. DATOS GENERALES DE LA INSTALACION
	3.1 ATRIBUTOS GENERALES
Gestión Privada	
Educativos	
Deportivos Asociativos	
Deportivos Empresas	
No Deportivos	
32. OBSERVACIONES	

JUNTA DE ANDALUCÍA	ANEXO I
Rev. 06	FORMULARIO DE DATOS PARA SU INCORPORACIÓN AL INVENTARIO ANDALUZ DE INSTALACIONES Y EQUIPAMIENTOS DEPORTIVOS
TABLA 1 de 2	3. DATOS GENERALES DE LA INSTALACION
	3.1 ATRIBUTOS GENERALES

CONSULTAR SITUACIÓN EN IAIED	Enlace para consulta de la situación en que se encuentra la instalación deportiva en el IAIED
-------------------------------------	---------------------------------------------------------------------------------------------------------------

1. CODIGO IEDA	7908
2. NOMBRE OFICIAL DE LA INSTALACION	IES NICOLÁS SALMERÓN Y ALONSO
2. NOMBRE COMUN DE LA INSTALACION	IES NICOLÁS SALMERÓN
Numero de Espacios Deportivos	3
Numero de Espacios Complementarios	3
3. COMPLEJO POLIDEPORTIVO	NO
Nombre del Complejo	
4. DIRECCIÓN	Comprobar dirección en este enlace: http://www.callejerodeandalucia.es/
Tipo de vía	CALLE
Nombre de vía	CELIA VIÑAS
Numero	S/N
Calificador de Numero (Letra)	
Código Postal	4007
Complemento de Domicilio (Organización, residencial, ...)	
kilometro de vía	
Distrito Municipal	CIUDAD DE ALMERIA-04007
Barrio	TAGARETE-500 VIVIENDAS
Entidad de Población	ALMERIA
Referencia Catastral	9167001WF4796N0001LF
5. PROVINCIA	ALMERÍA
6. MUNICIPIO	Almería
7. ZONA DEPORTIVA	ZONAALMERIA
Zona Deportiva. Denominación PDIEDA	Aglomeración Urbana de Almería
8. AGRUPACION TERRITORIAL	NO
9. NUCLEO DE POBLACION (Solo ELAs)	NO
10. DISTRITO MUNICIPAL	CIUDAD DE ALMERIA-04007
11. BARRIO	TAGARETE-500 VIVIENDAS
12. EMPLAZAMIENTO EN ESPACIO NATURAL PROTEGIDO.	EMPLAZAMIENTO EN ESPACIO NATURAL PROTEGIDO. Comprobar el nombre del Espacio Natural en este enlace
Indicar espacio natural protegido	
13. LICENCIA DE ACTIVIDAD	SI
14. INSTALACION INTEGRADA EN EDIFICIO MULTIFUNCIONAL	NO
Indicar Edificio Multifuncional	
15. SE REUTILIZA O ADAPTA INSTALACION PREVIA	NO
Indicar Instalación Previa	
16. OTROS DATOS	
Teléfono Fijo	950 15 61 49
Teléfono Móvil	
Fax	
Web	https://iesnicolassalmeron.es/
Correo electrónico	
17. COORDENADAS GEOGRÁFICAS, EN FORMATO DECIMAL. (Según el sistema de referencia geodésico global ETRS89, HUSO 30)	Para localizar las Coordenadas Geográficas pinchar en este enlace para acceder a la aplicación TELEGEO. Si saliera una página con error, pinchar en "Volver a localizador"
Coordenada Geográfica (Latitud)	36.832.882
Coordenada Geográfica (Longitud)	-2.450.339
18. INSTALACION PLURIMUNICIPAL	NO
Indicar Municipio mas importante	
19. PUBLICAR EN INTERNET	SI
20. AÑO DE INICIO DE ACTIVIDAD	1976
21. BAJA	NO
Fecha de baja:	
Motivo:	
22. CENTRO EDUCATIVO	
Pertenece a Centro Educativo	SI
Centro Publico/Privado	CENTRO_PUBLICO
Tipo de Centro Educativo	Instituto de Enseñanza Secundaria (IES)
Propiedad Centro Educativo	ADMINISTRACION_AUTONOMICA
Nivel de Enseñanza	Enseñanza Secundaria Obligatoria (ESO)
23. NIVEL DE DOTACION	RED BASICA
24. SITUACION DE LA INSTALACION	URBANA

JUNTA DE ANDALUCIA	ANEXO I
Rev. 06	FORMULARIO DE DATOS PARA SU INCORPORACIÓN AL INVENTARIO ANDALUZ DE INSTALACIONES Y EQUIPAMIENTOS DEPORTIVOS
TABLA 1 de 2	3. DATOS GENERALES DE LA INSTALACION
	3.1 ATRIBUTOS GENERALES

25. ACCESIBILIDAD/SUPRESION DE BARRERAS ARQUITECTONICAS	SI
La instalación ha sido concebida como adaptada	NO
La instalación ha adaptado mediante reformas	SI
Persona Usuaria deportista	
Permite circulación exterior	SI
Permite circulación interior	SI
Tiene aseos adaptados (al menos uno)	SI
Tiene vestuarios adaptados (al menos uno)	SI
Persona Usuaria espectadora	
Permite circulación exterior	NO
Permite circulación interior	NO
Tiene aseos adaptados (al menos uno)	NO
26. REGIMEN DE ACCESO	Restringido a alumnos
27. USUARIOS	Escolares
28. EFICIENCIA ENERGETICA	
DISEÑO	
Bioclimático	NO
Ecoeficiente	NO
TRATAMIENTO DE RESIDUOS	SI
Previo a la recogida	SI
Separación	SI
INSTALACION PROPIA ENERGIA RENOVABLE	NO
Planta de generación propia	NO
Tipo de Generador	
GESTION DEL AGUA	NO
Superficie Regable (m2)	
Sistemas de ahorro	
CALIFICACION ENERGETICA DE EDIFICACIONES	
Tipo de Edificación 1	
Calificación Energética Edificación 1	
Tipo de Edificación 2	
Calificación Energética Edificación 2	
Tipo de Edificación 3	
Calificación Energética Edificación 3	
Tipo de Edificación 4	
Calificación Energética Edificación 4	
29. PROTECCIÓN CONTRA INCENDIOS	
Alumbrado de Emergencia	SI
Bocas de Incendios Equipadas	SI
Extintores Portátiles	SI
Detección	SI
30. PROPIEDAD	PROPIEDAD_PUBLICA
Nombre del propietario	CONSEJERÍA DE EDUCACIÓN Y DEPORTE-JUNTA DE ANDALUCÍA
Propiedad Publica	ADMINISTRACION_AUTONOMICA
Administración General del Estado	
Administración Autonómica (Educativo)	CC.AA
Administración Autonómica	
Administración Local (Educativo)	
Administración Local	
Propiedad Privada	
Educativos	
Deportivos Asociativos	
Deportivos Empresas	
No Deportivos	
31. GESTIÓN	PROPIEDAD_PUBLICA
El gestor de la instalación es el mismo que el propietario	SI
Nombre del Gestor	CONSEJERÍA DE EDUCACIÓN Y DEPORTE-JUNTA DE ANDALUCÍA
Gestión Publica	ADMINISTRACION_AUTONOMICA_EDUCATIVO
Administración General del Estado	
Administración Autonómica (Educativo)	CC.AA
Administración Autonómica	
Administración Local (Educativo)	
Administración Local	

JUNTA DE ANDALUCIA	ANEXO I
Rev. 06	FORMULARIO DE DATOS PARA SU INCORPORACIÓN AL INVENTARIO ANDALUZ DE INSTALACIONES Y EQUIPAMIENTOS DEPORTIVOS
TABLA 1 de 2	3. DATOS GENERALES DE LA INSTALACION
	3.1 ATRIBUTOS GENERALES
Gestión Privada	
Educativos	
Deportivos Asociativos	
Deportivos Empresas	
No Deportivos	
32. OBSERVACIONES	

JUNTA DE ANDALUCIA	ANEXO I
Rev. 06	FORMULARIO DE DATOS PARA SU INCORPORACIÓN AL INVENTARIO ANDALUZ DE INSTALACIONES Y EQUIPAMIENTOS DEPORTIVOS
TABLA 1 de 2	3. DATOS GENERALES DE LA INSTALACION
	3.1 ATRIBUTOS GENERALES

CONSULTAR SITUACIÓN EN IAIED	Enlace para consulta de la situación en que se encuentra la instalación deportiva en el IAIED
-------------------------------------	---------------------------------------------------------------------------------------------------------------

1. CODIGO IEDA	
2. NOMBRE OFICIAL DE LA INSTALACION	IES RETAMAR
2. NOMBRE COMUN DE LA INSTALACION	INSTITUTO DE RETAMAR
Numero de Espacios Deportivos	3
Numero de Espacios Complementarios	0
3. COMPLEJO POLIDEPORTIVO	NO
Nombre del Complejo	
4. DIRECCIÓN	Comprobar dirección en este enlace: http://www.callejerodeandalucia.es/
Tipo de vía	PASEO
Nombre de vía	DEL TOYO
Numero	257
Calificador de Numero (Letra)	
Código Postal	4131
Complemento de Domicilio (Organización, residencial, ...)	
kilometro de vía	
Distrito Municipal	RETAMAR-04131
Barrio	RETAMAR- EL TOYO
Entidad de Población	RETAMAR
Referencia Catastral	1975602WF6717N0001QM
5. PROVINCIA	ALMERÍA
6. MUNICIPIO	Almería
7. ZONA DEPORTIVA	ZONAALMERIA
Zona Deportiva. Denominación PDIEDA	Aglomeración Urbana de Almería
8. AGRUPACION TERRITORIAL	NO
9. NUCLEO DE POBLACION (Solo ELAs)	NO
10. DISTRITO MUNICIPAL	RETAMAR-04131
11. BARRIO	RETAMAR
12. EMPLAZAMIENTO EN ESPACIO NATURAL PROTEGIDO.	EMPLAZAMIENTO EN ESPACIO NATURAL PROTEGIDO. Comprobar el nombre del Espacio Natural en este enlace
Indicar espacio natural protegido	
13. LICENCIA DE ACTIVIDAD	SI
14. INSTALACION INTEGRADA EN EDIFICIO MULTIFUNCIONAL	NO
Indicar Edificio Multifuncional	
15. SE REUTILIZA O ADAPTA INSTALACION PREVIA	NO
Indicar Instalación Previa	
16. OTROS DATOS	
Teléfono Fijo	950 15 30 05
Teléfono Móvil	
Fax	
Web	https://iestoyoretamar.wordpress.com/
Correo electrónico	
17. COORDENADAS GEOGRÁFICAS, EN FORMATO DECIMAL. (Según el sistema de referencia geodésico global ETRS89, HUSO 30)	Para localizar las Coordenadas Geográficas pinchar en este enlace para acceder a la aplicación TELEGEO. Si saliera una página con error, pinchar en "Volver a localizador"
Coordenada Geográfica (Latitud)	36.840.702
Coordenada Geográfica (Longitud)	-2.305.021
18. INSTALACION PLURIMUNICIPAL	NO
Indicar Municipio mas importante	
19. PUBLICAR EN INTERNET	SI
20. AÑO DE INICIO DE ACTIVIDAD	2018
21. BAJA	NO
Fecha de baja:	
Motivo:	
22. CENTRO EDUCATIVO	
Pertenece a Centro Educativo	SI
Centro Publico/Privado	CENTRO_PUBLICO
Tipo de Centro Educativo	Instituto de Enseñanza Secundaria (IES)
Propiedad Centro Educativo	ADMINISTRACION_AUTONOMICA
Nivel de Enseñanza	Enseñanza Secundaria Obligatoria (ESO)
23. NIVEL DE DOTACION	RED BASICA
24. SITUACION DE LA INSTALACION	URBANA

JUNTA DE ANDALUCIA	ANEXO I
Rev. 06	FORMULARIO DE DATOS PARA SU INCORPORACIÓN AL INVENTARIO ANDALUZ DE INSTALACIONES Y EQUIPAMIENTOS DEPORTIVOS
TABLA 1 de 2	3. DATOS GENERALES DE LA INSTALACION
	3.1 ATRIBUTOS GENERALES

25. ACCESIBILIDAD/SUPRESION DE BARRERAS ARQUITECTONICAS	SI
La instalación ha sido concebida como adaptada	SI
La instalación ha adaptado mediante reformas	
Persona Usuaria deportista	
Permite circulación exterior	SI
Permite circulación interior	SI
Tiene aseos adaptados (al menos uno)	SI
Tiene vestuarios adaptados (al menos uno)	SI
Persona Usuaria espectadora	
Permite circulación exterior	NO
Permite circulación interior	NO
Tiene aseos adaptados (al menos uno)	NO
26. REGIMEN DE ACCESO	Restringido a alumnos
27. USUARIOS	Escolares
28. EFICIENCIA ENERGETICA	
DISEÑO	
Bioclimático	SI
Ecoeficiente	SI
TRATAMIENTO DE RESIDUOS	SI
Previo a la recogida	NO
Separación	SI
INSTALACION PROPIA ENERGIA RENOVABLE	NO
Planta de generación propia	
Tipo de Generador	
GESTION DEL AGUA	NO
Superficie Regable (m2)	
Sistemas de ahorro	
CALIFICACION ENERGETICA DE EDIFICACIONES	
Tipo de Edificación 1	
Calificación Energética Edificación 1	
Tipo de Edificación 2	
Calificación Energética Edificación 2	
Tipo de Edificación 3	
Calificación Energética Edificación 3	
Tipo de Edificación 4	
Calificación Energética Edificación 4	
29. PROTECCIÓN CONTRA INCENDIOS	
Alumbrado de Emergencia	SI
Bocas de Incendios Equipadas	SI
Extintores Portátiles	SI
Detección	SI
30. PROPIEDAD	PROPIEDAD_PUBLICA
Nombre del propietario	CONSEJERÍA DE EDUCACIÓN Y DEPORTE-JUNTA DE ANDALUCÍA
Propiedad Publica	ADMINISTRACION_AUTONOMICA
Administración General del Estado	
Administración Autonómica (Educativo)	CC.AA
Administración Autonómica	
Administración Local (Educativo)	
Administración Local	
Propiedad Privada	
Educativos	
Deportivos Asociativos	
Deportivos Empresas	
No Deportivos	
31. GESTIÓN	PROPIEDAD_PUBLICA
El gestor de la instalación es el mismo que el propietario	SI
Nombre del Gestor	CONSEJERÍA DE EDUCACIÓN Y DEPORTE-JUNTA DE ANDALUCÍA
Gestión Publica	ADMINISTRACION_AUTONOMICA_EDUCATIVO
Administración General del Estado	
Administración Autonómica (Educativo)	CC.AA
Administración Autonómica	
Administración Local (Educativo)	
Administración Local	

JUNTA DE ANDALUCIA	ANEXO I
Rev. 06	FORMULARIO DE DATOS PARA SU INCORPORACIÓN AL INVENTARIO ANDALUZ DE INSTALACIONES Y EQUIPAMIENTOS DEPORTIVOS
TABLA 1 de 2	3. DATOS GENERALES DE LA INSTALACION
	3.1 ATRIBUTOS GENERALES
Gestión Privada	
Educativos	
Deportivos Asociativos	
Deportivos Empresas	
No Deportivos	
32. OBSERVACIONES	

JUNTA DE ANDALUCIA	ANEXO I
Rev. 06	FORMULARIO DE DATOS PARA SU INCORPORACIÓN AL INVENTARIO ANDALUZ DE INSTALACIONES Y EQUIPAMIENTOS DEPORTIVOS
TABLA 1 de 2	3. DATOS GENERALES DE LA INSTALACION
	3.1 ATRIBUTOS GENERALES

CONSULTAR SITUACIÓN EN IAIED	Enlace para consulta de la situación en que se encuentra la instalación deportiva en el IAIED
-------------------------------------	---------------------------------------------------------------------------------------------------------------

1. CODIGO IEDA	
2. NOMBRE OFICIAL DE LA INSTALACION	IES RIO ANDARAX
2. NOMBRE COMUN DE LA INSTALACION	INSTITUTO RIO ANDARAX
Numero de Espacios Deportivos	1
Numero de Espacios Complementarios	0
3. COMPLEJO POLIDEPORTIVO	NO
Nombre del Complejo	
4. DIRECCIÓN	Comprobar dirección en este enlace: http://www.callejerodeandalucia.es/
Tipo de vía	AVENIDA
Nombre de vía	MARE NOSTRUM
Numero	S/N
Calificador de Numero (Letra)	
Código Postal	4009
Complemento de Domicilio (Organización, residencial, ...)	
kilometro de vía	
Distrito Municipal	CIUDAD DE ALMERIA-04009
Barrio	EL PUCHE
Entidad de Población	ALMERIA
Referencia Catastral	0681901WF5708S0001UO
5. PROVINCIA	ALMERÍA
6. MUNICIPIO	Almería
7. ZONA DEPORTIVA	ZONAALMERIA
Zona Deportiva. Denominación PDIEDA	Aglomeración Urbana de Almería
8. AGRUPACION TERRITORIAL	NO
9. NUCLEO DE POBLACION (Solo ELAs)	NO
10. DISTRITO MUNICIPAL	CIUDAD DE ALMERIA-04009
11. BARRIO	EL PUCHE
12. EMPLAZAMIENTO EN ESPACIO NATURAL PROTEGIDO.	EMPLAZAMIENTO EN ESPACIO NATURAL PROTEGIDO. Comprobar el nombre del Espacio Natural en este enlace
Indicar espacio natural protegido	
13. LICENCIA DE ACTIVIDAD	SI
14. INSTALACION INTEGRADA EN EDIFICIO MULTIFUNCIONAL	NO
Indicar Edificio Multifuncional	
15. SE REUTILIZA O ADAPTA INSTALACION PREVIA	NO
Indicar Instalación Previa	
16. OTROS DATOS	
Teléfono Fijo	950 15 62 41
Teléfono Móvil	
Fax	950156234
Web	https://blogsaverroes.juntadeandalucia.es/iesrioandarax/
Correo electrónico	04700511.edu@juntadeandalucia.es
17. COORDENADAS GEOGRÁFICAS, EN FORMATO DECIMAL. (Según el sistema de referencia geodésico global ETRS89, HUSO 30)	Para localizar las Coordenadas Geográficas pinchar en este enlace para acceder a la aplicación TELEGEO. Si saliera una página con error, pinchar en "Volver a localizador"
Coordenada Geográfica (Latitud)	36.845.808
Coordenada Geográfica (Longitud)	-2.432.948
18. INSTALACION PLURIMUNICIPAL	NO
Indicar Municipio mas importante	
19. PUBLICAR EN INTERNET	SI
20. AÑO DE INICIO DE ACTIVIDAD	2009
21. BAJA	NO
Fecha de baja:	
Motivo:	
22. CENTRO EDUCATIVO	
Pertenece a Centro Educativo	SI
Centro Publico/Privado	CENTRO_PUBLICO
Tipo de Centro Educativo	Instituto de Enseñanza Secundaria (IES)
Propiedad Centro Educativo	ADMINISTRACION_AUTONOMICA
Nivel de Enseñanza	Enseñanza Secundaria Obligatoria (ESO)
23. NIVEL DE DOTACION	RED BASICA
24. SITUACION DE LA INSTALACION	URBANA

JUNTA DE ANDALUCIA	ANEXO I
Rev. 06	FORMULARIO DE DATOS PARA SU INCORPORACIÓN AL INVENTARIO ANDALUZ DE INSTALACIONES Y EQUIPAMIENTOS DEPORTIVOS
TABLA 1 de 2	3. DATOS GENERALES DE LA INSTALACION
	3.1 ATRIBUTOS GENERALES

25. ACCESIBILIDAD/SUPRESION DE BARRERAS ARQUITECTONICAS	SI
La instalación ha sido concebida como adaptada	NO
La instalación ha adaptado mediante reformas	SI
Persona Usuaria deportista	
Permite circulación exterior	SI
Permite circulación interior	SI
Tiene aseos adaptados (al menos uno)	SI
Tiene vestuarios adaptados (al menos uno)	SI
Persona Usuaria espectadora	
Permite circulación exterior	NO
Permite circulación interior	NO
Tiene aseos adaptados (al menos uno)	NO
26. REGIMEN DE ACCESO	Restringido a alumnos
27. USUARIOS	Escolares
28. EFICIENCIA ENERGETICA	
DISEÑO	
Bioclimático	NO
Ecoeficiente	NO
TRATAMIENTO DE RESIDUOS	SI
Previo a la recogida	NO
Separación	SI
INSTALACION PROPIA ENERGIA RENOVABLE	NO
Planta de generación propia	NO
Tipo de Generador	
GESTION DEL AGUA	NO
Superficie Regable (m2)	
Sistemas de ahorro	
CALIFICACION ENERGETICA DE EDIFICACIONES	
Tipo de Edificación 1	
Calificación Energética Edificación 1	
Tipo de Edificación 2	
Calificación Energética Edificación 2	
Tipo de Edificación 3	
Calificación Energética Edificación 3	
Tipo de Edificación 4	
Calificación Energética Edificación 4	
29. PROTECCIÓN CONTRA INCENDIOS	
Alumbrado de Emergencia	SI
Bocas de Incendios Equipadas	SI
Extintores Portátiles	SI
Detección	SI
30. PROPIEDAD	PROPIEDAD_PUBLICA
Nombre del propietario	CONSEJERÍA DE EDUCACIÓN Y DEPORTE-JUNTA DE ANDALUCÍA
Propiedad Publica	ADMINISTRACION_AUTONOMICA
Administración General del Estado	
Administración Autonómica (Educativo)	CC.AA
Administración Autonómica	
Administración Local (Educativo)	
Administración Local	
Propiedad Privada	
Educativos	
Deportivos Asociativos	
Deportivos Empresas	
No Deportivos	
31. GESTIÓN	PROPIEDAD_PUBLICA
El gestor de la instalación es el mismo que el propietario	SI
Nombre del Gestor	CONSEJERÍA DE EDUCACIÓN Y DEPORTE-JUNTA DE ANDALUCÍA
Gestión Publica	ADMINISTRACION_AUTONOMICA_EDUCATIVO
Administración General del Estado	
Administración Autonómica (Educativo)	CC.AA
Administración Autonómica	
Administración Local (Educativo)	
Administración Local	

JUNTA DE ANDALUCIA	ANEXO I
Rev. 06	FORMULARIO DE DATOS PARA SU INCORPORACIÓN AL INVENTARIO ANDALUZ DE INSTALACIONES Y EQUIPAMIENTOS DEPORTIVOS
TABLA 1 de 2	3. DATOS GENERALES DE LA INSTALACION
	3.1 ATRIBUTOS GENERALES
Gestión Privada	
Educativos	
Deportivos Asociativos	
Deportivos Empresas	
No Deportivos	
32. OBSERVACIONES	

JUNTA DE ANDALUCIA	ANEXO I
Rev. 06	FORMULARIO DE DATOS PARA SU INCORPORACIÓN AL INVENTARIO ANDALUZ DE INSTALACIONES Y EQUIPAMIENTOS DEPORTIVOS
TABLA 1 de 2	3. DATOS GENERALES DE LA INSTALACION
	3.1 ATRIBUTOS GENERALES

CONSULTAR SITUACIÓN EN IAIED	Enlace para consulta de la situación en que se encuentra la instalación deportiva en el IAIED
-------------------------------------	---------------------------------------------------------------------------------------------------------------

1. CODIGO IEDA	8615
2. NOMBRE OFICIAL DE LA INSTALACION	IES SOL DE PORTOCARRERO
2. NOMBRE COMUN DE LA INSTALACION	INSTITUTO SOL DE PORTOCARRERO
Numero de Espacios Deportivos	9
Numero de Espacios Complementarios	3
3. COMPLEJO POLIDEPORTIVO	NO
Nombre del Complejo	
4. DIRECCIÓN	Comprobar dirección en este enlace: http://www.callejerodeandalucia.es/
Tipo de vía	CARRETERA
Nombre de vía	DE NIJAR
Numero	
Calificador de Numero (Letra)	
Código Postal	4120
Complemento de Domicilio (Organización, residencial, ...)	
kilometro de vía	7
Distrito Municipal	LA CAÑADA-04120
Barrio	LA CAÑADA DE SAN URBANO
Entidad de Población	LA CAÑADA DE SAN URBANO
Referencia Catastral	04900A064000020000QK
5. PROVINCIA	ALMERÍA
6. MUNICIPIO	Almería
7. ZONA DEPORTIVA	ZONAALMERIA
Zona Deportiva. Denominación PDIEDA	Aglomeración Urbana de Almería
8. AGRUPACION TERRITORIAL	NO
9. NUCLEO DE POBLACION (Solo ELAs)	NO
10. DISTRITO MUNICIPAL	LA CAÑADA-04120
11. BARRIO	LA CAÑADA DE SAN URBANO
12. EMPLAZAMIENTO EN ESPACIO NATURAL PROTEGIDO.	EMPLAZAMIENTO EN ESPACIO NATURAL PROTEGIDO. Comprobar el nombre del Espacio Natural en este enlace
Indicar espacio natural protegido	
13. LICENCIA DE ACTIVIDAD	SI
14. INSTALACION INTEGRADA EN EDIFICIO MULTIFUNCIONAL	NO
Indicar Edificio Multifuncional	
15. SE REUTILIZA O ADAPTA INSTALACION PREVIA	NO
Indicar Instalación Previa	
16. OTROS DATOS	
Teléfono Fijo	950 15 69 50
Teléfono Móvil	
Fax	950156956
Web	https://blogsaverroes.juntadeandalucia.es/iesoldeportocarrero/
Correo electrónico	04700107.edu@juntadeandalucia.es
17. COORDENADAS GEOGRÁFICAS, EN FORMATO DECIMAL. (Según el sistema de referencia geodésico global ETRS89, HUSO 30)	Para localizar las Coordenadas Geográficas pinchar en este enlace para acceder a la aplicación TELEGEO. Si saliera una página con error, pinchar en "Volver a localizador"
Coordenada Geográfica (Latitud)	36.844.943
Coordenada Geográfica (Longitud)	-2.385.583
18. INSTALACION PLURIMUNICIPAL	NO
Indicar Municipio mas importante	
19. PUBLICAR EN INTERNET	SI
20. AÑO DE INICIO DE ACTIVIDAD	
21. BAJA	NO
Fecha de baja:	
Motivo:	
22. CENTRO EDUCATIVO	
Pertenece a Centro Educativo	SI
Centro Publico/Privado	CENTRO_PUBLICO
Tipo de Centro Educativo	Instituto de Enseñanza Secundaria (IES)
Propiedad Centro Educativo	ADMINISTRACION_AUTONOMICA
Nivel de Enseñanza	Bachillerato
23. NIVEL DE DOTACION	RED BASICA
24. SITUACION DE LA INSTALACION	PERIFERICA

JUNTA DE ANDALUCIA	ANEXO I
Rev. 06	FORMULARIO DE DATOS PARA SU INCORPORACIÓN AL INVENTARIO ANDALUZ DE INSTALACIONES Y EQUIPAMIENTOS DEPORTIVOS
TABLA 1 de 2	3. DATOS GENERALES DE LA INSTALACION
	3.1 ATRIBUTOS GENERALES

25. ACCESIBILIDAD/SUPRESION DE BARRERAS ARQUITECTONICAS	SI
La instalación ha sido concebida como adaptada	NO
La instalación ha adaptado mediante reformas	SI
Persona Usuaria deportista	
Permite circulación exterior	SI
Permite circulación interior	SI
Tiene aseos adaptados (al menos uno)	SI
Tiene vestuarios adaptados (al menos uno)	SI
Persona Usuaria espectadora	
Permite circulación exterior	NO
Permite circulación interior	NO
Tiene aseos adaptados (al menos uno)	NO
26. REGIMEN DE ACCESO	Restringido a alumnos
27. USUARIOS	Escolares
28. EFICIENCIA ENERGETICA	
DISEÑO	
Bioclimático	NO
Ecoeficiente	NO
TRATAMIENTO DE RESIDUOS	SI
Previo a la recogida	NO
Separación	SI
INSTALACION PROPIA ENERGIA RENOVABLE	NO
Planta de generación propia	NO
Tipo de Generador	
GESTION DEL AGUA	NO
Superficie Regable (m2)	
Sistemas de ahorro	
CALIFICACION ENERGETICA DE EDIFICACIONES	
Tipo de Edificación 1	
Calificación Energética Edificación 1	
Tipo de Edificación 2	
Calificación Energética Edificación 2	
Tipo de Edificación 3	
Calificación Energética Edificación 3	
Tipo de Edificación 4	
Calificación Energética Edificación 4	
29. PROTECCIÓN CONTRA INCENDIOS	
Alumbrado de Emergencia	SI
Bocas de Incendios Equipadas	SI
Extintores Portátiles	SI
Detección	SI
30. PROPIEDAD	PROPIEDAD_PUBLICA
Nombre del propietario	CONSEJERÍA DE EDUCACIÓN Y DEPORTE-JUNTA DE ANDALUCÍA
Propiedad Publica	ADMINISTRACION_AUTONOMICA
Administración General del Estado	
Administración Autonómica (Educativo)	CC.AA
Administración Autonómica	
Administración Local (Educativo)	
Administración Local	
Propiedad Privada	
Educativos	
Deportivos Asociativos	
Deportivos Empresas	
No Deportivos	
31. GESTIÓN	PROPIEDAD_PUBLICA
El gestor de la instalación es el mismo que el propietario	SI
Nombre del Gestor	CONSEJERÍA DE EDUCACIÓN Y DEPORTE-JUNTA DE ANDALUCÍA
Gestión Publica	ADMINISTRACION_AUTONOMICA_EDUCATIVO
Administración General del Estado	
Administración Autonómica (Educativo)	CC.AA
Administración Autonómica	
Administración Local (Educativo)	
Administración Local	

JUNTA DE ANDALUCIA	ANEXO I
Rev. 06	FORMULARIO DE DATOS PARA SU INCORPORACIÓN AL INVENTARIO ANDALUZ DE INSTALACIONES Y EQUIPAMIENTOS DEPORTIVOS
TABLA 1 de 2	3. DATOS GENERALES DE LA INSTALACION
	3.1 ATRIBUTOS GENERALES
Gestión Privada	
Educativos	
Deportivos Asociativos	
Deportivos Empresas	
No Deportivos	
32. OBSERVACIONES	

JUNTA DE ANDALUCÍA	ANEXO I
Rev. 06	FORMULARIO DE DATOS PARA SU INCORPORACIÓN AL INVENTARIO ANDALUZ DE INSTALACIONES Y EQUIPAMIENTOS DEPORTIVOS
TABLA 1 de 2	3. DATOS GENERALES DE LA INSTALACION
	3.1 ATRIBUTOS GENERALES

CONSULTAR SITUACIÓN EN IAIED	Enlace para consulta de la situación en que se encuentra la instalación deportiva en el IAIED
-------------------------------------	---------------------------------------------------------------------------------------------------------------

1. CODIGO IEDA	8069
2. NOMBRE OFICIAL DE LA INSTALACION	PABELLÓN DEPORTIVO DE LA UNIVERSIDAD DE ALMERÍA
2. NOMBRE COMUN DE LA INSTALACION	PABELLÓN DE LA UNIVERSIDAD
Numero de Espacios Deportivos	5
Numero de Espacios Complementarios	3
3. COMPLEJO POLIDEPORTIVO	NO
Nombre del Complejo	
4. DIRECCIÓN	Comprobar dirección en este enlace: http://www.callejerodeandalucia.es/
Tipo de vía	CALLE
Nombre de vía	AGUSTÍN LUINA
Numero	S/N
Calificador de Numero (Letra)	
Código Postal	4120
Complemento de Domicilio (Organización, residencial, ...)	
kilometro de vía	
Distrito Municipal	LA CAÑADA-04120
Barrio	LA CAÑADA DE SAN URBANO
Entidad de Población	LA CAÑADA DE SAN URBANO
Referencia Catastral	3665001WF5736N0001YW
5. PROVINCIA	ALMERÍA
6. MUNICIPIO	Almería
7. ZONA DEPORTIVA	ZONAALMERIA
Zona Deportiva. Denominación PDIEDA	Aglomeración Urbana de Almería
8. AGRUPACION TERRITORIAL	NO
9. NUCLEO DE POBLACION (Solo ELAs)	NO
10. DISTRITO MUNICIPAL	LA CAÑADA-04120
11. BARRIO	LA CAÑADA DE SAN URBANO
12. EMPLAZAMIENTO EN ESPACIO NATURAL PROTEGIDO.	EMPLAZAMIENTO EN ESPACIO NATURAL PROTEGIDO. Comprobar el nombre del Espacio Natural en este enlace
Indicar espacio natural protegido	
13. LICENCIA DE ACTIVIDAD	SI
14. INSTALACION INTEGRADA EN EDIFICIO MULTIFUNCIONAL	NO
Indicar Edificio Multifuncional	
15. SE REUTILIZA O ADAPTA INSTALACION PREVIA	NO
Indicar Instalación Previa	
16. OTROS DATOS	
Teléfono Fijo	950 015 542
Teléfono Móvil	
Fax	
Web	https://www2.ual.es/serviciodeportes/
Correo electrónico	deportes@ual.es
17. COORDENADAS GEOGRÁFICAS, EN FORMATO DECIMAL. (Según el sistema de referencia geodésico global ETRS89, HUSO 30)	Para localizar las Coordenadas Geográficas pinchar en este enlace para acceder a la aplicación TELEGEO. Si saliera una página con error, pinchar en "Volver a localizador"
Coordenada Geográfica (Latitud)	36.827.922
Coordenada Geográfica (Longitud)	-2.406.438
18. INSTALACION PLURIMUNICIPAL	NO
Indicar Municipio mas importante	
19. PUBLICAR EN INTERNET	SI
20. AÑO DE INICIO DE ACTIVIDAD	1980
21. BAJA	NO
Fecha de baja:	
Motivo:	
22. CENTRO EDUCATIVO	
Pertenece a Centro Educativo	NO
Centro Publico/Privado	
Tipo de Centro Educativo	
Propiedad Centro Educativo	
Nivel de Enseñanza	
23. NIVEL DE DOTACION	RED BASICA
24. SITUACION DE LA INSTALACION	URBANA

JUNTA DE ANDALUCIA	ANEXO I
Rev. 06	FORMULARIO DE DATOS PARA SU INCORPORACIÓN AL INVENTARIO ANDALUZ DE INSTALACIONES Y EQUIPAMIENTOS DEPORTIVOS
TABLA 1 de 2	3. DATOS GENERALES DE LA INSTALACION
	3.1 ATRIBUTOS GENERALES

25. ACCESIBILIDAD/SUPRESION DE BARRERAS ARQUITECTONICAS	SI
La instalación ha sido concebida como adaptada	SI
La instalación ha adaptado mediante reformas	NO
Persona Usuaria deportista	
Permite circulación exterior	SI
Permite circulación interior	SI
Tiene aseos adaptados (al menos uno)	SI
Tiene vestuarios adaptados (al menos uno)	SI
Persona Usuaria espectadora	
Permite circulación exterior	SI
Permite circulación interior	NO
Tiene aseos adaptados (al menos uno)	NO
26. REGIMEN DE ACCESO	Libre pagando entrada
27. USUARIOS	Deportistas en general
28. EFICIENCIA ENERGETICA	
DISEÑO	
Bioclimático	NO
Ecoeficiente	NO
TRATAMIENTO DE RESIDUOS	SI
Previo a la recogida	NO
Separación	SI
INSTALACION PROPIA ENERGIA RENOVABLE	NO
Planta de generación propia	
Tipo de Generador	
GESTION DEL AGUA	NO
Superficie Regable (m2)	
Sistemas de ahorro	
CALIFICACION ENERGETICA DE EDIFICACIONES	
Tipo de Edificación 1	
Calificación Energética Edificación 1	
Tipo de Edificación 2	
Calificación Energética Edificación 2	
Tipo de Edificación 3	
Calificación Energética Edificación 3	
Tipo de Edificación 4	
Calificación Energética Edificación 4	
29. PROTECCIÓN CONTRA INCENDIOS	
Alumbrado de Emergencia	SI
Bocas de Incendios Equipadas	SI
Extintores Portátiles	SI
Detección	SI
30. PROPIEDAD	PROPIEDAD_PUBLICA
Nombre del propietario	UNIVERSIDAD DE ALMERIA
Propiedad Publica	ADMINISTRACION_AUTONOMICA_EDUCATIVO
Administración General del Estado	
Administración Autonómica (Educativo)	UNIVERSIDADES_PUBLICAS
Administración Autonómica	
Administración Local (Educativo)	
Administración Local	
Propiedad Privada	
Educativos	
Deportivos Asociativos	
Deportivos Empresas	
No Deportivos	
31. GESTIÓN	PROPIEDAD_PUBLICA
El gestor de la instalación es el mismo que el propietario	SI
Nombre del Gestor	UNIVERSIDAD DE ALMERIA
Gestión Publica	ADMINISTRACION_AUTONOMICA
Administración General del Estado	
Administración Autonómica (Educativo)	UNIVERSIDADES_PUBLICAS
Administración Autonómica	
Administración Local (Educativo)	
Administración Local	

JUNTA DE ANDALUCIA	ANEXO I
Rev. 06	FORMULARIO DE DATOS PARA SU INCORPORACIÓN AL INVENTARIO ANDALUZ DE INSTALACIONES Y EQUIPAMIENTOS DEPORTIVOS
TABLA 1 de 2	3. DATOS GENERALES DE LA INSTALACION
	3.1 ATRIBUTOS GENERALES
Gestión Privada	
Educativos	
Deportivos Asociativos	
Deportivos Empresas	
No Deportivos	
32. OBSERVACIONES	

JUNTA DE ANDALUCIA	ANEXO I
Rev. 06	FORMULARIO DE DATOS PARA SU INCORPORACIÓN AL INVENTARIO ANDALUZ DE INSTALACIONES Y EQUIPAMIENTOS DEPORTIVOS
TABLA 1 de 2	3. DATOS GENERALES DE LA INSTALACION
	3.1 ATRIBUTOS GENERALES

CONSULTAR SITUACIÓN EN IAIED	Enlace para consulta de la situación en que se encuentra la instalación deportiva en el IAIED
-------------------------------------	---------------------------------------------------------------------------------------------------------------

1. CODIGO IEDA	
2. NOMBRE OFICIAL DE LA INSTALACION	PABELLÓN DEPORTIVO SAN INDALECIO
2. NOMBRE COMUN DE LA INSTALACION	PABELLÓN DE LA CAÑADA
Numero de Espacios Deportivos	1
Numero de Espacios Complementarios	1
3. COMPLEJO POLIDEPORTIVO	NO
Nombre del Complejo	
4. DIRECCIÓN	Comprobar dirección en este enlace: http://www.callejodeandalucia.es/
Tipo de vía	CALLE
Nombre de vía	DE LA MAR DE LA CAÑADA
Numero	S/N
Calificador de Numero (Letra)	
Código Postal	4120
Complemento de Domicilio (Organización, residencial, ...)	
kilometro de vía	
Distrito Municipal	LA CAÑADA-04120
Barrio	LA CAÑADA DE SAN URBANO
Entidad de Población	LA CAÑADA DE SAN URBANO
Referencia Catastral	3272002WF5737S0001ZR
5. PROVINCIA	ALMERÍA
6. MUNICIPIO	Almería
7. ZONA DEPORTIVA	ZONAALMERIA
Zona Deportiva. Denominación PDIEDA	Aglomeración Urbana de Almería
8. AGRUPACION TERRITORIAL	NO
9. NUCLEO DE POBLACION (Solo ELAs)	NO
10. DISTRITO MUNICIPAL	LA CAÑADA-04120
11. BARRIO	LA CAÑADA DE SAN URBANO
12. EMPLAZAMIENTO EN ESPACIO NATURAL PROTEGIDO.	EMPLAZAMIENTO EN ESPACIO NATURAL PROTEGIDO. Comprobar el nombre del Espacio Natural en este enlace
Indicar espacio natural protegido	
13. LICENCIA DE ACTIVIDAD	SI
14. INSTALACION INTEGRADA EN EDIFICIO MULTIFUNCIONAL	NO
Indicar Edificio Multifuncional	
15. SE REUTILIZA O ADAPTA INSTALACION PREVIA	NO
Indicar Instalación Previa	
16. OTROS DATOS	
Teléfono Fijo	950 332100
Teléfono Móvil	
Fax	
Web	https://www.almeriaciudad.es/pmd/
Correo electrónico	pmd@aytoalmeria.es
17. COORDENADAS GEOGRÁFICAS, EN FORMATO DECIMAL. (Según el sistema de referencia geodésico global ETRS89, HUSO 30)	Para localizar las Coordenadas Geográficas pinchar en este enlace para acceder a la aplicación TELEGEO. Si saliera una página con error, pinchar en "Volver a localizador"
Coordenada Geográfica (Latitud)	36.837.613
Coordenada Geográfica (Longitud)	-2.404.944
18. INSTALACION PLURIMUNICIPAL	NO
Indicar Municipio mas importante	
19. PUBLICAR EN INTERNET	SI
20. AÑO DE INICIO DE ACTIVIDAD	1975
21. BAJA	NO
Fecha de baja:	
Motivo:	
22. CENTRO EDUCATIVO	
Pertenece a Centro Educativo	NO
Centro Publico/Privado	
Tipo de Centro Educativo	
Propiedad Centro Educativo	
Nivel de Enseñanza	
23. NIVEL DE DOTACION	RED BASICA
24. SITUACION DE LA INSTALACION	URBANA

JUNTA DE ANDALUCIA	ANEXO I
Rev. 06	FORMULARIO DE DATOS PARA SU INCORPORACIÓN AL INVENTARIO ANDALUZ DE INSTALACIONES Y EQUIPAMIENTOS DEPORTIVOS
TABLA 1 de 2	3. DATOS GENERALES DE LA INSTALACION
	3.1 ATRIBUTOS GENERALES

25. ACCESIBILIDAD/SUPRESION DE BARRERAS ARQUITECTONICAS	SI
La instalación ha sido concebida como adaptada	NO
La instalación ha adaptado mediante reformas	SI
Persona Usuaria deportista	
Permite circulación exterior	SI
Permite circulación interior	SI
Tiene aseos adaptados (al menos uno)	SI
Tiene vestuarios adaptados (al menos uno)	SI
Persona Usuaria espectadora	
Permite circulación exterior	NO
Permite circulación interior	NO
Tiene aseos adaptados (al menos uno)	SI
26. REGIMEN DE ACCESO	Libre pagando entrada
27. USUARIOS	Deportistas en general
28. EFICIENCIA ENERGETICA	
DISEÑO	
Bioclimático	NO
Ecoeficiente	NO
TRATAMIENTO DE RESIDUOS	NO
Previo a la recogida	NO
Separación	NO
INSTALACION PROPIA ENERGIA RENOVABLE	NO
Planta de generación propia	
Tipo de Generador	
GESTION DEL AGUA	NO
Superficie Regable (m2)	
Sistemas de ahorro	
CALIFICACION ENERGETICA DE EDIFICACIONES	
Tipo de Edificación 1	
Calificación Energética Edificación 1	
Tipo de Edificación 2	
Calificación Energética Edificación 2	
Tipo de Edificación 3	
Calificación Energética Edificación 3	
Tipo de Edificación 4	
Calificación Energética Edificación 4	
29. PROTECCIÓN CONTRA INCENDIOS	
Alumbrado de Emergencia	SI
Bocas de Incendios Equipadas	NO
Extintores Portátiles	SI
Detección	NO
30. PROPIEDAD	PROPIEDAD_PUBLICA
Nombre del propietario	AYUNTAMIENTO DE ALMERÍA
Propiedad Publica	ADMINISTRACION_LOCAL_EDUCATIVO
Administración General del Estado	
Administración Autonómica (Educativo)	
Administración Autonómica	
Administración Local (Educativo)	
Administración Local	AYUNTAMIENTO
Propiedad Privada	
Educativos	
Deportivos Asociativos	
Deportivos Empresas	
No Deportivos	
31. GESTIÓN	PROPIEDAD_PUBLICA
El gestor de la instalación es el mismo que el propietario	SI
Nombre del Gestor	AYUNTAMIENTO DE ALMERÍA
Gestión Publica	ADMINISTRACION_LOCAL_EDUCATIVO
Administración General del Estado	
Administración Autonómica (Educativo)	
Administración Autonómica	
Administración Local (Educativo)	
Administración Local	AYUNTAMIENTO

JUNTA DE ANDALUCIA	ANEXO I
Rev. 06	FORMULARIO DE DATOS PARA SU INCORPORACIÓN AL INVENTARIO ANDALUZ DE INSTALACIONES Y EQUIPAMIENTOS DEPORTIVOS
TABLA 1 de 2	3. DATOS GENERALES DE LA INSTALACION
	3.1 ATRIBUTOS GENERALES
Gestión Privada	
Educativos	
Deportivos Asociativos	
Deportivos Empresas	
No Deportivos	
32. OBSERVACIONES	

JUNTA DE ANDALUCIA	ANEXO I
Rev. 06	FORMULARIO DE DATOS PARA SU INCORPORACIÓN AL INVENTARIO ANDALUZ DE INSTALACIONES Y EQUIPAMIENTOS DEPORTIVOS
TABLA 1 de 2	3. DATOS GENERALES DE LA INSTALACION
	3.1 ATRIBUTOS GENERALES

CONSULTAR SITUACIÓN EN IAIED	Enlace para consulta de la situación en que se encuentra la instalación deportiva en el IAIED
-------------------------------------	---------------------------------------------------------------------------------------------------------------

1. CODIGO IEDA	
2. NOMBRE OFICIAL DE LA INSTALACION	PABELLÓN DE LA JUVENTUD-ANTONIO RIVERA
2. NOMBRE COMUN DE LA INSTALACION	PABELLÓN ANTONIO RIVERA
Numero de Espacios Deportivos	3
Numero de Espacios Complementarios	0
3. COMPLEJO POLIDEPORTIVO	NO
Nombre del Complejo	
4. DIRECCIÓN	Comprobar dirección en este enlace: http://www.callejerodeandalucia.es/
Tipo de vía	CALLE
Nombre de vía	FUERTEVENTURA
Numero	9
Calificador de Numero (Letra)	
Código Postal	4007
Complemento de Domicilio (Organización, residencial, ...)	
kilometro de vía	
Distrito Municipal	CIUDAD DE ALMERIA-04007
Barrio	TAGARETE-500 VIVIENDAS
Entidad de Población	ALMERIA
Referencia Catastral	9364015WF4796S0001KX
5. PROVINCIA	ALMERÍA
6. MUNICIPIO	Almería
7. ZONA DEPORTIVA	ZONAALMERIA
Zona Deportiva. Denominación PDIEDA	Aglomeración Urbana de Almería
8. AGRUPACION TERRITORIAL	NO
9. NUCLEO DE POBLACION (Solo ELAs)	NO
10. DISTRITO MUNICIPAL	CIUDAD DE ALMERIA-04007
11. BARRIO	TAGARETE-500 VIVIENDAS
12. EMPLAZAMIENTO EN ESPACIO NATURAL PROTEGIDO.	EMPLAZAMIENTO EN ESPACIO NATURAL PROTEGIDO. Comprobar el nombre del Espacio Natural en este enlace
Indicar espacio natural protegido	
13. LICENCIA DE ACTIVIDAD	SI
14. INSTALACION INTEGRADA EN EDIFICIO MULTIFUNCIONAL	NO
Indicar Edificio Multifuncional	
15. SE REUTILIZA O ADAPTA INSTALACION PREVIA	NO
Indicar Instalación Previa	
16. OTROS DATOS	
Teléfono Fijo	950 80 30 48
Teléfono Móvil	
Fax	950 803053
Web	
Correo electrónico	dpalmeria.estadio.ccd@juntadeandalucia.es
17. COORDENADAS GEOGRÁFICAS, EN FORMATO DECIMAL. (Según el sistema de referencia geodésico global ETRS89, HUSO 30)	Para localizar las Coordenadas Geográficas pinchar en este enlace para acceder a la aplicación TELEGEO. Si saliera una página con error, pinchar en "Volver a localizador"
Coordenada Geográfica (Latitud)	36.829.826
Coordenada Geográfica (Longitud)	-2.447.637
18. INSTALACION PLURIMUNICIPAL	NO
Indicar Municipio mas importante	
19. PUBLICAR EN INTERNET	SI
20. AÑO DE INICIO DE ACTIVIDAD	1993
21. BAJA	NO
Fecha de baja:	
Motivo:	
22. CENTRO EDUCATIVO	
Pertenece a Centro Educativo	NO
Centro Publico/Privado	
Tipo de Centro Educativo	
Propiedad Centro Educativo	
Nivel de Enseñanza	
23. NIVEL DE DOTACION	RED ESPECIAL
24. SITUACION DE LA INSTALACION	URBANA

JUNTA DE ANDALUCIA	ANEXO I
Rev. 06	FORMULARIO DE DATOS PARA SU INCORPORACIÓN AL INVENTARIO ANDALUZ DE INSTALACIONES Y EQUIPAMIENTOS DEPORTIVOS
TABLA 1 de 2	3. DATOS GENERALES DE LA INSTALACION
	3.1 ATRIBUTOS GENERALES

25. ACCESIBILIDAD/SUPRESION DE BARRERAS ARQUITECTONICAS	SI
La instalación ha sido concebida como adaptada	NO
La instalación ha adaptado mediante reformas	SI
Persona Usuaría deportista	
Permite circulación exterior	SI
Permite circulación interior	SI
Tiene aseos adaptados (al menos uno)	SI
Tiene vestuarios adaptados (al menos uno)	SI
Persona Usuaría espectadora	
Permite circulación exterior	SI
Permite circulación interior	SI
Tiene aseos adaptados (al menos uno)	SI
26. REGIMEN DE ACCESO	Libre pagando entrada
27. USUARIOS	Deportistas en general
28. EFICIENCIA ENERGETICA	
DISEÑO	
Bioclimático	NO
Ecoeficiente	NO
TRATAMIENTO DE RESIDUOS	NO
Previo a la recogida	NO
Separación	NO
INSTALACION PROPIA ENERGIA RENOVABLE	NO
Planta de generación propia	NO
Tipo de Generador	
GESTION DEL AGUA	NO
Superficie Regable (m2)	
Sistemas de ahorro	
CALIFICACION ENERGETICA DE EDIFICACIONES	
Tipo de Edificación 1	
Calificación Energética Edificación 1	
Tipo de Edificación 2	
Calificación Energética Edificación 2	
Tipo de Edificación 3	
Calificación Energética Edificación 3	
Tipo de Edificación 4	
Calificación Energética Edificación 4	
29. PROTECCIÓN CONTRA INCENDIOS	
Alumbrado de Emergencia	SI
Bocas de Incendios Equipadas	SI
Extintores Portátiles	SI
Detección	SI
30. PROPIEDAD	PROPIEDAD_PUBLICA
Nombre del propietario	CONSEJERÍA DE TURISMO Y DEPORTE DE LA JUNTA DE ANDALUCÍA
Propiedad Publica	ADMINISTRACION_AUTONOMICA
Administración General del Estado	
Administración Autonómica (Educativo)	
Administración Autonómica	CC.AA
Administración Local (Educativo)	
Administración Local	
Propiedad Privada	
Educativos	
Deportivos Asociativos	
Deportivos Empresas	
No Deportivos	
31. GESTIÓN	PROPIEDAD_PUBLICA
El gestor de la instalación es el mismo que el propietario	SI
Nombre del Gestor	
Gestión Publica	
Administración General del Estado	
Administración Autonómica (Educativo)	
Administración Autonómica	CC.AA
Administración Local (Educativo)	
Administración Local	

JUNTA DE ANDALUCIA	ANEXO I
Rev. 06	FORMULARIO DE DATOS PARA SU INCORPORACIÓN AL INVENTARIO ANDALUZ DE INSTALACIONES Y EQUIPAMIENTOS DEPORTIVOS
TABLA 1 de 2	3. DATOS GENERALES DE LA INSTALACION
	3.1 ATRIBUTOS GENERALES
Gestión Privada	
Educativos	
Deportivos Asociativos	
Deportivos Empresas	
No Deportivos	
32. OBSERVACIONES	

JUNTA DE ANDALUCIA	ANEXO I
Rev. 06	FORMULARIO DE DATOS PARA SU INCORPORACIÓN AL INVENTARIO ANDALUZ DE INSTALACIONES Y EQUIPAMIENTOS DEPORTIVOS
TABLA 1 de 2	3. DATOS GENERALES DE LA INSTALACION
	3.1 ATRIBUTOS GENERALES

CONSULTAR SITUACIÓN EN IAIED	Enlace para consulta de la situación en que se encuentra la instalación deportiva en el IAIED
-------------------------------------	---------------------------------------------------------------------------------------------------------------

1. CODIGO IEDA	8039
2. NOMBRE OFICIAL DE LA INSTALACION	PABELLON MOISES RUIZ
2. NOMBRE COMUN DE LA INSTALACION	PABELLON MOISES RUIZ
Numero de Espacios Deportivos	4
Numero de Espacios Complementarios	2
3. COMPLEJO POLIDEPORTIVO	NO
Nombre del Complejo	
4. DIRECCIÓN	Comprobar dirección en este enlace: http://www.callejerodeandalucia.es/
Tipo de vía	CARRETERA
Nombre de vía	DE NIJAR-LOS MOLINOS
Numero	1
Calificador de Numero (Letra)	
Código Postal	4006
Complemento de Domicilio (Organización, residencial, ...)	
kilometro de vía	
Distrito Municipal	CIUDAD DE ALMERIA-04006
Barrio	SAN LUIS
Entidad de Población	ALMERIA
Referencia Catastral	9083008WF4798S0001WP
5. PROVINCIA	ALMERÍA
6. MUNICIPIO	Almería
7. ZONA DEPORTIVA	ZONAALMERIA
Zona Deportiva. Denominación PDIEDA	Aglomeración Urbana de Almería
8. AGRUPACION TERRITORIAL	NO
9. NUCLEO DE POBLACION (Solo ELAs)	NO
10. DISTRITO MUNICIPAL	CIUDAD DE ALMERIA-04006
11. BARRIO	SAN LUIS
12. EMPLAZAMIENTO EN ESPACIO NATURAL PROTEGIDO.	EMPLAZAMIENTO EN ESPACIO NATURAL PROTEGIDO. Comprobar el nombre del Espacio Natural en este enlace
Indicar espacio natural protegido	
13. LICENCIA DE ACTIVIDAD	SI
14. INSTALACION INTEGRADA EN EDIFICIO MULTIFUNCIONAL	NO
Indicar Edificio Multifuncional	
15. SE REUTILIZA O ADAPTA INSTALACION PREVIA	NO
Indicar Instalación Previa	
16. OTROS DATOS	
Teléfono Fijo	950 22 27 63
Teléfono Móvil	
Fax	
Web	http://deportes.dipalme.org/Public/pabellon@dipalme.org
Correo electrónico	
17. COORDENADAS GEOGRÁFICAS, EN FORMATO DECIMAL. (Según el sistema de referencia geodésico global ETRS89, HUSO 30)	Para localizar las Coordenadas Geográficas pinchar en este enlace para acceder a la aplicación TELEGEO. Si saliera una página con error, pinchar en "Volver a localizador"
Coordenada Geográfica (Latitud)	36.845.770
Coordenada Geográfica (Longitud)	-2.452.220
18. INSTALACION PLURIMUNICIPAL	NO
Indicar Municipio mas importante	
19. PUBLICAR EN INTERNET	SI
20. AÑO DE INICIO DE ACTIVIDAD	2005
21. BAJA	NO
Fecha de baja:	
Motivo:	
22. CENTRO EDUCATIVO	
Pertenece a Centro Educativo	NO
Centro Publico/Privado	
Tipo de Centro Educativo	
Propiedad Centro Educativo	
Nivel de Enseñanza	
23. NIVEL DE DOTACION	RED ESPECIAL
24. SITUACION DE LA INSTALACION	URBANA

JUNTA DE ANDALUCIA	ANEXO I
Rev. 06	FORMULARIO DE DATOS PARA SU INCORPORACIÓN AL INVENTARIO ANDALUZ DE INSTALACIONES Y EQUIPAMIENTOS DEPORTIVOS
TABLA 1 de 2	3. DATOS GENERALES DE LA INSTALACION
	3.1 ATRIBUTOS GENERALES

25. ACCESIBILIDAD/SUPRESION DE BARRERAS ARQUITECTONICAS	SI
La instalación ha sido concebida como adaptada	SI
La instalación ha adaptado mediante reformas	NO
Persona Usuaria deportista	
Permite circulación exterior	SI
Permite circulación interior	SI
Tiene aseos adaptados (al menos uno)	SI
Tiene vestuarios adaptados (al menos uno)	SI
Persona Usuaria espectadora	
Permite circulación exterior	SI
Permite circulación interior	SI
Tiene aseos adaptados (al menos uno)	SI
26. REGIMEN DE ACCESO	Libre pagando entrada
27. USUARIOS	Deportistas en general
28. EFICIENCIA ENERGETICA	
DISEÑO	
Bioclimático	NO
Ecoeficiente	NO
TRATAMIENTO DE RESIDUOS	NO
Previo a la recogida	NO
Separación	NO
INSTALACION PROPIA ENERGIA RENOVABLE	NO
Planta de generación propia	NO
Tipo de Generador	
GESTION DEL AGUA	NO
Superficie Regable (m2)	
Sistemas de ahorro	
CALIFICACION ENERGETICA DE EDIFICACIONES	
Tipo de Edificación 1	
Calificación Energética Edificación 1	
Tipo de Edificación 2	
Calificación Energética Edificación 2	
Tipo de Edificación 3	
Calificación Energética Edificación 3	
Tipo de Edificación 4	
Calificación Energética Edificación 4	
29. PROTECCIÓN CONTRA INCENDIOS	
Alumbrado de Emergencia	SI
Bocas de Incendios Equipadas	SI
Extintores Portátiles	SI
Detección	SI
30. PROPIEDAD	PROPIEDAD_PUBLICA
Nombre del propietario	DIPUTACIÓN PROVINCIAL DE ALMERÍA
Propiedad Publica	ADMINISTRACION_LOCAL_EDUCATIVO
Administración General del Estado	
Administración Autonómica (Educativo)	
Administración Autonómica	
Administración Local (Educativo)	DIPUTACION
Administración Local	
Propiedad Privada	
Educativos	
Deportivos Asociativos	
Deportivos Empresas	
No Deportivos	
31. GESTIÓN	PROPIEDAD_PUBLICA
El gestor de la instalación es el mismo que el propietario	SI
Nombre del Gestor	DIPUTACIÓN PROVINCIAL DE ALMERÍA
Gestión Publica	ADMINISTRACION_LOCAL_EDUCATIVO
Administración General del Estado	
Administración Autonómica (Educativo)	
Administración Autonómica	
Administración Local (Educativo)	DIPUTACION
Administración Local	

JUNTA DE ANDALUCIA	ANEXO I
Rev. 06	FORMULARIO DE DATOS PARA SU INCORPORACIÓN AL INVENTARIO ANDALUZ DE INSTALACIONES Y EQUIPAMIENTOS DEPORTIVOS
TABLA 1 de 2	3. DATOS GENERALES DE LA INSTALACION
	3.1 ATRIBUTOS GENERALES
Gestión Privada	
Educativos	
Deportivos Asociativos	
Deportivos Empresas	
No Deportivos	
32. OBSERVACIONES	

JUNTA DE ANDALUCÍA	ANEXO I
Rev. 06	FORMULARIO DE DATOS PARA SU INCORPORACIÓN AL INVENTARIO ANDALUZ DE INSTALACIONES Y EQUIPAMIENTOS DEPORTIVOS
TABLA 1 de 2	3. DATOS GENERALES DE LA INSTALACION
	3.1 ATRIBUTOS GENERALES

CONSULTAR SITUACIÓN EN IAIED	Enlace para consulta de la situación en que se encuentra la instalación deportiva en el IAIED
-------------------------------------	---------------------------------------------------------------------------------------------------------------

1. CODIGO IEDA	
2. NOMBRE OFICIAL DE LA INSTALACION	PABELLÓN MUNICIPAL DE PESCADERÍA
2. NOMBRE COMUN DE LA INSTALACION	PABELLÓN DE PESCADERÍA
Numero de Espacios Deportivos	3
Numero de Espacios Complementarios	4
3. COMPLEJO POLIDEPORTIVO	NO
Nombre del Complejo	
4. DIRECCIÓN	Comprobar dirección en este enlace: http://www.callejodeandalucia.es/
Tipo de vía	CALLE
Nombre de vía	DE LOS PESCADORES
Numero	5
Calificador de Numero (Letra)	
Código Postal	4002
Complemento de Domicilio (Organización, residencial, ...)	
kilometro de vía	
Distrito Municipal	CIUDAD DE ALMERIA-04002
Barrio	PESCADERÍA-LA CHANCA
Entidad de Población	ALMERIA
Referencia Catastral	6673519WF4767S0001KR
5. PROVINCIA	ALMERÍA
6. MUNICIPIO	Almería
7. ZONA DEPORTIVA	ZONAALMERIA
Zona Deportiva. Denominación PDIEDA	Aglomeración Urbana de Almería
8. AGRUPACION TERRITORIAL	NO
9. NUCLEO DE POBLACION (Solo ELAs)	NO
10. DISTRITO MUNICIPAL	CIUDAD DE ALMERIA-04002
11. BARRIO	PESCADERÍA-LA CHANCA
12. EMPLAZAMIENTO EN ESPACIO NATURAL PROTEGIDO.	EMPLAZAMIENTO EN ESPACIO NATURAL PROTEGIDO. Comprobar el nombre del Espacio Natural en este enlace
Indicar espacio natural protegido	
13. LICENCIA DE ACTIVIDAD	SI
14. INSTALACION INTEGRADA EN EDIFICIO MULTIFUNCIONAL	NO
Indicar Edificio Multifuncional	
15. SE REUTILIZA O ADAPTA INSTALACION PREVIA	NO
Indicar Instalación Previa	
16. OTROS DATOS	
Teléfono Fijo	950501212
Teléfono Móvil	
Fax	
Web	http://www.cooperacion2005.es/
Correo electrónico	info@cooperacion2005.com
17. COORDENADAS GEOGRÁFICAS, EN FORMATO DECIMAL. (Según el sistema de referencia geodésico global ETRS89, HUSO 30)	Para localizar las Coordenadas Geográficas pinchar en este enlace para acceder a la aplicación TELEGEO. Si saliera una página con error, pinchar en "Volver a localizador"
Coordenada Geográfica (Latitud)	36.839.127
Coordenada Geográfica (Longitud)	-2.478.444
18. INSTALACION PLURIMUNICIPAL	NO
Indicar Municipio mas importante	
19. PUBLICAR EN INTERNET	SI
20. AÑO DE INICIO DE ACTIVIDAD	2008
21. BAJA	NO
Fecha de baja:	
Motivo:	
22. CENTRO EDUCATIVO	
Pertenece a Centro Educativo	NO
Centro Publico/Privado	
Tipo de Centro Educativo	
Propiedad Centro Educativo	
Nivel de Enseñanza	
23. NIVEL DE DOTACION	RED BASICA
24. SITUACION DE LA INSTALACION	URBANA

JUNTA DE ANDALUCIA	ANEXO I
Rev. 06	FORMULARIO DE DATOS PARA SU INCORPORACIÓN AL INVENTARIO ANDALUZ DE INSTALACIONES Y EQUIPAMIENTOS DEPORTIVOS
TABLA 1 de 2	3. DATOS GENERALES DE LA INSTALACION
	3.1 ATRIBUTOS GENERALES

25. ACCESIBILIDAD/SUPRESION DE BARRERAS ARQUITECTONICAS	SI
La instalación ha sido concebida como adaptada	SI
La instalación ha adaptado mediante reformas	NO
Persona Usuaria deportista	
Permite circulación exterior	SI
Permite circulación interior	SI
Tiene aseos adaptados (al menos uno)	SI
Tiene vestuarios adaptados (al menos uno)	SI
Persona Usuaria espectadora	
Permite circulación exterior	SI
Permite circulación interior	SI
Tiene aseos adaptados (al menos uno)	SI
26. REGIMEN DE ACCESO	Libre pagando entrada
27. USUARIOS	Deportistas en general
28. EFICIENCIA ENERGETICA	
DISEÑO	
Bioclimático	NO
Ecoeficiente	NO
TRATAMIENTO DE RESIDUOS	SI
Previo a la recogida	SI
Separación	SI
INSTALACION PROPIA ENERGIA RENOVABLE	NO
Planta de generación propia	NO
Tipo de Generador	
GESTION DEL AGUA	NO
Superficie Regable (m2)	
Sistemas de ahorro	
CALIFICACION ENERGETICA DE EDIFICACIONES	
Tipo de Edificación 1	
Calificación Energética Edificación 1	
Tipo de Edificación 2	
Calificación Energética Edificación 2	
Tipo de Edificación 3	
Calificación Energética Edificación 3	
Tipo de Edificación 4	
Calificación Energética Edificación 4	
29. PROTECCIÓN CONTRA INCENDIOS	
Alumbrado de Emergencia	SI
Bocas de Incendios Equipadas	SI
Extintores Portátiles	SI
Detección	SI
30. PROPIEDAD	PROPIEDAD_PUBLICA
Nombre del propietario	AYUNTAMIENTO DE ALMERÍA
Propiedad Publica	ADMINISTRACION_LOCAL_EDUCATIVO
Administración General del Estado	
Administración Autonómica (Educativo)	
Administración Autonómica	
Administración Local (Educativo)	
Administración Local	AYUNTAMIENTO
Propiedad Privada	
Educativos	
Deportivos Asociativos	
Deportivos Empresas	
No Deportivos	
31. GESTIÓN	PROPIEDAD_PRIVADA
El gestor de la instalación es el mismo que el propietario	NO
Nombre del Gestor	COOPERACION 2005
Gestión Publica	
Administración General del Estado	
Administración Autonómica (Educativo)	
Administración Autonómica	
Administración Local (Educativo)	
Administración Local	

JUNTA DE ANDALUCIA	ANEXO I
Rev. 06	FORMULARIO DE DATOS PARA SU INCORPORACIÓN AL INVENTARIO ANDALUZ DE INSTALACIONES Y EQUIPAMIENTOS DEPORTIVOS
TABLA 1 de 2	3. DATOS GENERALES DE LA INSTALACION
	3.1 ATRIBUTOS GENERALES
Gestión Privada	DEPORTIVOS_EMPRESAS
Educativos	
Deportivos Asociativos	
Deportivos Empresas	SOCIEDADES_EMPRESARIALES_DEPORTIVAS
No Deportivos	
32. OBSERVACIONES	

JUNTA DE ANDALUCÍA	ANEXO I
Rev. 06	FORMULARIO DE DATOS PARA SU INCORPORACIÓN AL INVENTARIO ANDALUZ DE INSTALACIONES Y EQUIPAMIENTOS DEPORTIVOS
TABLA 1 de 2	3. DATOS GENERALES DE LA INSTALACION
	3.1 ATRIBUTOS GENERALES

CONSULTAR SITUACIÓN EN IAIED	Enlace para consulta de la situación en que se encuentra la instalación deportiva en el IAIED
-------------------------------------	---------------------------------------------------------------------------------------------------------------

1. CODIGO IEDA	8603
2. NOMBRE OFICIAL DE LA INSTALACION	PABELLÓN MUNICIPAL "JOSE ANTONIO SEGURA"
2. NOMBRE COMUN DE LA INSTALACION	PABELLÓN DE ARACELI
Numero de Espacios Deportivos	3
Numero de Espacios Complementarios	2
3. COMPLEJO POLIDEPORTIVO	NO
Nombre del Complejo	
4. DIRECCIÓN	Comprobar dirección en este enlace: http://www.callejerodeandalucia.es/
Tipo de vía	CALLE
Nombre de vía	MONTENEGRO
Numero	43
Calificador de Numero (Letra)	
Código Postal	4008
Complemento de Domicilio (Organización, residencial, ...)	
kilometro de vía	
Distrito Municipal	CIUDAD DE ALMERIA-04008
Barrio	ARACELI
Entidad de Población	ALMERIA
Referencia Catastral	8788801WF4788N0001LZ
5. PROVINCIA	ALMERÍA
6. MUNICIPIO	Almería
7. ZONA DEPORTIVA	ZONAALMERIA
Zona Deportiva. Denominación PDIEDA	Aglomeración Urbana de Almería
8. AGRUPACION TERRITORIAL	NO
9. NUCLEO DE POBLACION (Solo ELAs)	NO
10. DISTRITO MUNICIPAL	CIUDAD DE ALMERIA-04008
11. BARRIO	ARACELI
12. EMPLAZAMIENTO EN ESPACIO NATURAL PROTEGIDO.	EMPLAZAMIENTO EN ESPACIO NATURAL PROTEGIDO. Comprobar el nombre del Espacio Natural en este enlace
Indicar espacio natural protegido	
13. LICENCIA DE ACTIVIDAD	SI
14. INSTALACION INTEGRADA EN EDIFICIO MULTIFUNCIONAL	NO
Indicar Edificio Multifuncional	
15. SE REUTILIZA O ADAPTA INSTALACION PREVIA	NO
Indicar Instalación Previa	
16. OTROS DATOS	
Teléfono Fijo	950 33 21 00
Teléfono Móvil	
Fax	
Web	https://www.almeriaciudad.es/pmd/
Correo electrónico	pmd@aytoalmeria.es
17. COORDENADAS GEOGRÁFICAS, EN FORMATO DECIMAL. (Según el sistema de referencia geodésico global ETRS89, HUSO 30)	Para localizar las Coordenadas Geográficas pinchar en este enlace para acceder a la aplicación TELEGEO. Si saliera una página con error, pinchar en "Volver a localizador"
Coordenada Geográfica (Latitud)	36.852.689
Coordenada Geográfica (Longitud)	-2.454.783
18. INSTALACION PLURIMUNICIPAL	NO
Indicar Municipio mas importante	
19. PUBLICAR EN INTERNET	SI
20. AÑO DE INICIO DE ACTIVIDAD	1998
21. BAJA	NO
Fecha de baja:	
Motivo:	
22. CENTRO EDUCATIVO	
Pertenece a Centro Educativo	NO
Centro Publico/Privado	
Tipo de Centro Educativo	
Propiedad Centro Educativo	
Nivel de Enseñanza	
23. NIVEL DE DOTACION	RED BASICA
24. SITUACION DE LA INSTALACION	URBANA

JUNTA DE ANDALUCIA	ANEXO I
Rev. 06	FORMULARIO DE DATOS PARA SU INCORPORACIÓN AL INVENTARIO ANDALUZ DE INSTALACIONES Y EQUIPAMIENTOS DEPORTIVOS
TABLA 1 de 2	3. DATOS GENERALES DE LA INSTALACION
	3.1 ATRIBUTOS GENERALES

25. ACCESIBILIDAD/SUPRESION DE BARRERAS ARQUITECTONICAS	SI
La instalación ha sido concebida como adaptada	SI
La instalación ha adaptado mediante reformas	NO
Persona Usuaria deportista	
Permite circulación exterior	SI
Permite circulación interior	SI
Tiene aseos adaptados (al menos uno)	SI
Tiene vestuarios adaptados (al menos uno)	NO
Persona Usuaria espectadora	
Permite circulación exterior	SI
Permite circulación interior	NO
Tiene aseos adaptados (al menos uno)	NO
26. REGIMEN DE ACCESO	Libre pagando entrada
27. USUARIOS	Deportistas en general
28. EFICIENCIA ENERGETICA	
DISEÑO	
Bioclimático	NO
Ecoeficiente	NO
TRATAMIENTO DE RESIDUOS	NO
Previo a la recogida	NO
Separación	SI
INSTALACION PROPIA ENERGIA RENOVABLE	NO
Planta de generación propia	NO
Tipo de Generador	
GESTION DEL AGUA	NO
Superficie Regable (m2)	
Sistemas de ahorro	
CALIFICACION ENERGETICA DE EDIFICACIONES	
Tipo de Edificación 1	
Calificación Energética Edificación 1	
Tipo de Edificación 2	
Calificación Energética Edificación 2	
Tipo de Edificación 3	
Calificación Energética Edificación 3	
Tipo de Edificación 4	
Calificación Energética Edificación 4	
29. PROTECCIÓN CONTRA INCENDIOS	
Alumbrado de Emergencia	SI
Bocas de Incendios Equipadas	SI
Extintores Portátiles	SI
Detección	SI
30. PROPIEDAD	PROPIEDAD_PUBLICA
Nombre del propietario	AYUNTAMIENTO DE ALMERÍA
Propiedad Publica	ADMINISTRACION_LOCAL_EDUCATIVO
Administración General del Estado	
Administración Autonómica (Educativo)	
Administración Autonómica	
Administración Local (Educativo)	
Administración Local	AYUNTAMIENTO
Propiedad Privada	
Educativos	
Deportivos Asociativos	
Deportivos Empresas	
No Deportivos	
31. GESTIÓN	PROPIEDAD_PUBLICA
El gestor de la instalación es el mismo que el propietario	SI
Nombre del Gestor	AYUNTAMIENTO DE ALMERÍA
Gestión Publica	ADMINISTRACION_LOCAL_EDUCATIVO
Administración General del Estado	
Administración Autonómica (Educativo)	
Administración Autonómica	
Administración Local (Educativo)	
Administración Local	AYUNTAMIENTO

JUNTA DE ANDALUCIA	ANEXO I
Rev. 06	FORMULARIO DE DATOS PARA SU INCORPORACIÓN AL INVENTARIO ANDALUZ DE INSTALACIONES Y EQUIPAMIENTOS DEPORTIVOS
TABLA 1 de 2	3. DATOS GENERALES DE LA INSTALACION
	3.1 ATRIBUTOS GENERALES
Gestión Privada	
Educativos	
Deportivos Asociativos	
Deportivos Empresas	
No Deportivos	
32. OBSERVACIONES	

JUNTA DE ANDALUCÍA	ANEXO I
Rev. 06	FORMULARIO DE DATOS PARA SU INCORPORACIÓN AL INVENTARIO ANDALUZ DE INSTALACIONES Y EQUIPAMIENTOS DEPORTIVOS
TABLA 1 de 2	3. DATOS GENERALES DE LA INSTALACION
	3.1 ATRIBUTOS GENERALES

CONSULTAR SITUACIÓN EN IAIED	Enlace para consulta de la situación en que se encuentra la instalación deportiva en el IAIED
-------------------------------------	---------------------------------------------------------------------------------------------------------------

1. CODIGO IEDA	9409
2. NOMBRE OFICIAL DE LA INSTALACION	PALACIO DE LOS JUEGOS DEL MEDITERRÁNEO
2. NOMBRE COMUN DE LA INSTALACION	PALACIO DE LOS JUEGOS
Numero de Espacios Deportivos	8
Numero de Espacios Complementarios	3
3. COMPLEJO POLIDEPORTIVO	SI
Nombre del Complejo	PALACIOS DE LOS JUEGOS DEL MEDITERRÁNEO
4. DIRECCIÓN	Comprobar dirección en este enlace: http://www.callejerodeandalucia.es/
Tipo de vía	CALLE
Nombre de vía	ALCALDE SANTIAGO MARTINEZ CABREJAS
Numero	58
Calificador de Numero (Letra)	
Código Postal	4007
Complemento de Domicilio (Organización, residencial, ...)	
kilometro de vía	
Distrito Municipal	CIUDAD DE ALMERÍA-04007
Barrio	VEGA DE ACA
Entidad de Población	ALMERÍA
Referencia Catastral	0271203WF5707S0000HF
5. PROVINCIA	ALMERÍA
6. MUNICIPIO	Almería
7. ZONA DEPORTIVA	ZONAALMERIA
Zona Deportiva. Denominación PDIEDA	Aglomeración Urbana de Almería
8. AGRUPACION TERRITORIAL	NO
9. NUCLEO DE POBLACION (Solo ELAs)	NO
10. DISTRITO MUNICIPAL	CIUDAD DE ALMERÍA-04007
11. BARRIO	VEGA DE ACA
12. EMPLAZAMIENTO EN ESPACIO NATURAL PROTEGIDO.	EMPLAZAMIENTO EN ESPACIO NATURAL PROTEGIDO. Comprobar el nombre del Espacio Natural en este enlace
Indicar espacio natural protegido	
13. LICENCIA DE ACTIVIDAD	SI
14. INSTALACION INTEGRADA EN EDIFICIO MULTIFUNCIONAL	NO
Indicar Edificio Multifuncional	
15. SE REUTILIZA O ADAPTA INSTALACION PREVIA	NO
Indicar Instalación Previa	
16. OTROS DATOS	
Teléfono Fijo	950 332100
Teléfono Móvil	
Fax	
Web	https://www.almeriaciudad.es/pmd/
Correo electrónico	pmd@aytoalmeria.es
17. COORDENADAS GEOGRÁFICAS, EN FORMATO DECIMAL. (Según el sistema de referencia geodésico global ETRS89, HUSO 30)	Para localizar las Coordenadas Geográficas pinchar en este enlace para acceder a la aplicación TELEGEO. Si saliera una página con error, pinchar en "Volver a localizador"
Coordenada Geográfica (Latitud)	36.838.657
Coordenada Geográfica (Longitud)	-2.438.622
18. INSTALACION PLURIMUNICIPAL	NO
Indicar Municipio mas importante	
19. PUBLICAR EN INTERNET	SI
20. AÑO DE INICIO DE ACTIVIDAD	2005
21. BAJA	NO
Fecha de baja:	
Motivo:	
22. CENTRO EDUCATIVO	
Pertenece a Centro Educativo	NO
Centro Publico/Privado	
Tipo de Centro Educativo	
Propiedad Centro Educativo	
Nivel de Enseñanza	
23. NIVEL DE DOTACION	RED ESPECIAL
24. SITUACION DE LA INSTALACION	URBANA

JUNTA DE ANDALUCIA	ANEXO I
Rev. 06	FORMULARIO DE DATOS PARA SU INCORPORACIÓN AL INVENTARIO ANDALUZ DE INSTALACIONES Y EQUIPAMIENTOS DEPORTIVOS
TABLA 1 de 2	3. DATOS GENERALES DE LA INSTALACION
	3.1 ATRIBUTOS GENERALES

25.ACESIBILIDAD/SUPRESION DE BARRERAS ARQUITECTONICAS	SI
La instalación ha sido concebida como adaptada	SI
La instalación ha adaptado mediante reformas	NO
Persona Usuaria deportista	
Permite circulación exterior	SI
Permite circulación interior	SI
Tiene aseos adaptados (al menos uno)	SI
Tiene vestuarios adaptados (al menos uno)	SI
Persona Usuaria espectadora	
Permite circulación exterior	SI
Permite circulación interior	NO
Tiene aseos adaptados (al menos uno)	SI
26. REGIMEN DE ACCESO	Libre pagando entrada
27. USUARIOS	Deportistas en general
28. EFICIENCIA ENERGETICA	
DISEÑO	
Bioclimático	NO
Ecoeficiente	NO
TRATAMIENTO DE RESIDUOS	SI
Previo a la recogida	NO
Separación	SI
INSTALACION PROPIA ENERGIA RENOVABLE	NO
Planta de generación propia	
Tipo de Generador	
GESTION DEL AGUA	NO
Superficie Regable (m2)	
Sistemas de ahorro	
CALIFICACION ENERGETICA DE EDIFICACIONES	
Tipo de Edificación 1	
Calificación Energética Edificación 1	
Tipo de Edificación 2	
Calificación Energética Edificación 2	
Tipo de Edificación 3	
Calificación Energética Edificación 3	
Tipo de Edificación 4	
Calificación Energética Edificación 4	
29. PROTECCIÓN CONTRA INCENDIOS	
Alumbrado de Emergencia	SI
Bocas de Incendios Equipadas	SI
Extintores Portátiles	SI
Detección	SI
30. PROPIEDAD	PROPIEDAD_PUBLICA
Nombre del propietario	AYUNTAMIENTO DE ALMERÍA
Propiedad Publica	ADMINISTRACION_LOCAL_EDUCATIVO
Administración General del Estado	
Administración Autonómica (Educativo)	
Administración Autonómica	
Administración Local (Educativo)	
Administración Local	AYUNTAMIENTO
Propiedad Privada	
Educativos	
Deportivos Asociativos	
Deportivos Empresas	
No Deportivos	
31. GESTIÓN	PROPIEDAD_PUBLICA
El gestor de la instalación es el mismo que el propietario	SI
Nombre del Gestor	AYUNTAMIENTO DE ALMERÍA
Gestión Publica	ADMINISTRACION_LOCAL_EDUCATIVO
Administración General del Estado	
Administración Autonómica (Educativo)	
Administración Autonómica	
Administración Local (Educativo)	
Administración Local	AYUNTAMIENTO

JUNTA DE ANDALUCIA	ANEXO I
Rev. 06	FORMULARIO DE DATOS PARA SU INCORPORACIÓN AL INVENTARIO ANDALUZ DE INSTALACIONES Y EQUIPAMIENTOS DEPORTIVOS
TABLA 1 de 2	3. DATOS GENERALES DE LA INSTALACION
	3.1 ATRIBUTOS GENERALES
Gestión Privada	
Educativos	
Deportivos Asociativos	
Deportivos Empresas	
No Deportivos	
32. OBSERVACIONES	

JUNTA DE ANDALUCÍA	ANEXO I
Rev. 06	FORMULARIO DE DATOS PARA SU INCORPORACIÓN AL INVENTARIO ANDALUZ DE INSTALACIONES Y EQUIPAMIENTOS DEPORTIVOS
TABLA 1 de 2	3. DATOS GENERALES DE LA INSTALACION
	3.1 ATRIBUTOS GENERALES

CONSULTAR SITUACIÓN EN IAIED	Enlace para consulta de la situación en que se encuentra la instalación deportiva en el IAIED
-------------------------------------	---------------------------------------------------------------------------------------------------------------

1. CODIGO IEDA	
2. NOMBRE OFICIAL DE LA INSTALACION	PARQUE CALISTENIA ALMADRABILLAS
2. NOMBRE COMUN DE LA INSTALACION	PARQUE CALISTENIA ALMADRABILLAS
Numero de Espacios Deportivos	1
Numero de Espacios Complementarios	0
3. COMPLEJO POLIDEPORTIVO	NO
Nombre del Complejo	
4. DIRECCIÓN	Comprobar dirección en este enlace: http://www.callejeroandalucia.es/
Tipo de vía	PLAZA
Nombre de vía	DE LOS PERIODISTAS
Numero	S/N
Calificador de Numero (Letra)	
Código Postal	4007
Complemento de Domicilio (Organización, residencial, ...)	
kilometro de vía	
Distrito Municipal	CIUDAD DE ALMERIA-04007
Barrio	CIUDAD JARDÍN
Entidad de Población	ALMERIA
Referencia Catastral	
5. PROVINCIA	ALMERÍA
6. MUNICIPIO	Almería
7. ZONA DEPORTIVA	ZONAALMERIA
Zona Deportiva. Denominación PDIEDA	Aglomeración Urbana de Almería
8. AGRUPACION TERRITORIAL	NO
9. NUCLEO DE POBLACION (Solo ELAs)	NO
10. DISTRITO MUNICIPAL	CIUDAD DE ALMERIA-04007
11. BARRIO	CIUDAD JARDÍN
12. EMPLAZAMIENTO EN ESPACIO NATURAL PROTEGIDO.	EMPLAZAMIENTO EN ESPACIO NATURAL PROTEGIDO. Comprobar el nombre del Espacio Natural en este enlace
Indicar espacio natural protegido	
13. LICENCIA DE ACTIVIDAD	SI
14. INSTALACION INTEGRADA EN EDIFICIO MULTIFUNCIONAL	NO
Indicar Edificio Multifuncional	
15. SE REUTILIZA O ADAPTA INSTALACION PREVIA	NO
Indicar Instalación Previa	
16. OTROS DATOS	
Teléfono Fijo	950 332100
Teléfono Móvil	
Fax	
Web	https://www.almeriaciudad.es/pmd/
Correo electrónico	pmd@aytoalmeria.es
17. COORDENADAS GEOGRÁFICAS, EN FORMATO DECIMAL. (Según el sistema de referencia geodésico global ETRS89, HUSO 30)	Para localizar las Coordenadas Geográficas pinchar en este enlace para acceder a la aplicación TELEGEO. Si saliera una página con error, pinchar en "Volver a localizador"
Coordenada Geográfica (Latitud)	36.831.249
Coordenada Geográfica (Longitud)	-2.458.434
18. INSTALACION PLURIMUNICIPAL	NO
Indicar Municipio mas importante	
19. PUBLICAR EN INTERNET	SI
20. AÑO DE INICIO DE ACTIVIDAD	2019
21. BAJA	NO
Fecha de baja:	
Motivo:	
22. CENTRO EDUCATIVO	
Pertenece a Centro Educativo	NO
Centro Publico/Privado	
Tipo de Centro Educativo	
Propiedad Centro Educativo	
Nivel de Enseñanza	
23. NIVEL DE DOTACION	RED COMPLEMENTARIA
24. SITUACION DE LA INSTALACION	URBANA

JUNTA DE ANDALUCIA	ANEXO I
Rev. 06	FORMULARIO DE DATOS PARA SU INCORPORACIÓN AL INVENTARIO ANDALUZ DE INSTALACIONES Y EQUIPAMIENTOS DEPORTIVOS
TABLA 1 de 2	3. DATOS GENERALES DE LA INSTALACION
	3.1 ATRIBUTOS GENERALES

25. ACCESIBILIDAD/SUPRESION DE BARRERAS ARQUITECTONICAS	SI
La instalación ha sido concebida como adaptada	SI
La instalación ha adaptado mediante reformas	NO
Persona Usuaria deportista	
Permite circulación exterior	SI
Permite circulación interior	SI
Tiene aseos adaptados (al menos uno)	NO
Tiene vestuarios adaptados (al menos uno)	NO
Persona Usuaria espectadora	
Permite circulación exterior	SI
Permite circulación interior	SI
Tiene aseos adaptados (al menos uno)	NO
26. REGIMEN DE ACCESO	Libre gratuito
27. USUARIOS	Deportistas en general
28. EFICIENCIA ENERGETICA	
DISEÑO	
Bioclimático	NO
Ecoeficiente	NO
TRATAMIENTO DE RESIDUOS	NO
Previo a la recogida	NO
Separación	NO
INSTALACION PROPIA ENERGIA RENOVABLE	NO
Planta de generación propia	NO
Tipo de Generador	
GESTION DEL AGUA	NO
Superficie Regable (m2)	
Sistemas de ahorro	
CALIFICACION ENERGETICA DE EDIFICACIONES	
Tipo de Edificación 1	
Calificación Energética Edificación 1	
Tipo de Edificación 2	
Calificación Energética Edificación 2	
Tipo de Edificación 3	
Calificación Energética Edificación 3	
Tipo de Edificación 4	
Calificación Energética Edificación 4	
29. PROTECCIÓN CONTRA INCENDIOS	
Alumbrado de Emergencia	NO
Bocas de Incendios Equipadas	NO
Extintores Portátiles	NO
Detección	NO
30. PROPIEDAD	PROPIEDAD_PUBLICA
Nombre del propietario	AYUNTAMIENTO DE ALMERÍA
Propiedad Publica	ADMINISTRACION_LOCAL_EDUCATIVO
Administración General del Estado	
Administración Autonómica (Educativo)	
Administración Autonómica	
Administración Local (Educativo)	
Administración Local	AYUNTAMIENTO
Propiedad Privada	
Educativos	
Deportivos Asociativos	
Deportivos Empresas	
No Deportivos	
31. GESTIÓN	PROPIEDAD_PUBLICA
El gestor de la instalación es el mismo que el propietario	SI
Nombre del Gestor	AYUNTAMIENTO DE ALMERÍA
Gestión Publica	ADMINISTRACION_LOCAL_EDUCATIVO
Administración General del Estado	
Administración Autonómica (Educativo)	
Administración Autonómica	
Administración Local (Educativo)	
Administración Local	AYUNTAMIENTO

JUNTA DE ANDALUCIA	ANEXO I
Rev. 06	FORMULARIO DE DATOS PARA SU INCORPORACIÓN AL INVENTARIO ANDALUZ DE INSTALACIONES Y EQUIPAMIENTOS DEPORTIVOS
TABLA 1 de 2	3. DATOS GENERALES DE LA INSTALACION
	3.1 ATRIBUTOS GENERALES
Gestión Privada	
Educativos	
Deportivos Asociativos	
Deportivos Empresas	
No Deportivos	
32. OBSERVACIONES	

JUNTA DE ANDALUCÍA	ANEXO I
Rev. 06	FORMULARIO DE DATOS PARA SU INCORPORACIÓN AL INVENTARIO ANDALUZ DE INSTALACIONES Y EQUIPAMIENTOS DEPORTIVOS
TABLA 1 de 2	3. DATOS GENERALES DE LA INSTALACION
	3.1 ATRIBUTOS GENERALES

CONSULTAR SITUACIÓN EN IAIED	Enlace para consulta de la situación en que se encuentra la instalación deportiva en el IAIED
-------------------------------------	---------------------------------------------------------------------------------------------------------------

1. CODIGO IEDA	
2. NOMBRE OFICIAL DE LA INSTALACION	PISTA BALONCESTO DE SAN VICENTE
2. NOMBRE COMUN DE LA INSTALACION	PISTA BALONCESTO DE SAN VICENTE
Numero de Espacios Deportivos	1
Numero de Espacios Complementarios	0
3. COMPLEJO POLIDEPORTIVO	NO
Nombre del Complejo	
4. DIRECCIÓN	Comprobar dirección en este enlace: http://www.callejerodeandalucia.es/
Tipo de vía	AVENIDA
Nombre de vía	DE LA GUARDERÍA
Numero	5
Calificador de Numero (Letra)	
Código Postal	4130
Complemento de Domicilio (Organización, residencial, ...)	
kilometro de vía	
Distrito Municipal	EL ALQUIÁN-04130
Barrio	EL ALQUIÁN
Entidad de Población	EL ALQUIÁN
Referencia Catastral	7490038WF5779S
5. PROVINCIA	ALMERÍA
6. MUNICIPIO	Almería
7. ZONA DEPORTIVA	ZONAALMERIA
Zona Deportiva. Denominación PDIEDA	Aglomeración Urbana de Almería
8. AGRUPACION TERRITORIAL	NO
9. NUCLEO DE POBLACION (Solo ELAs)	NO
10. DISTRITO MUNICIPAL	EL ALQUIÁN-04130
11. BARRIO	EL ALQUIÁN
12. EMPLAZAMIENTO EN ESPACIO NATURAL PROTEGIDO.	EMPLAZAMIENTO EN ESPACIO NATURAL PROTEGIDO. Comprobar el nombre del Espacio Natural en este enlace
Indicar espacio natural protegido	
13. LICENCIA DE ACTIVIDAD	SI
14. INSTALACION INTEGRADA EN EDIFICIO MULTIFUNCIONAL	NO
Indicar Edificio Multifuncional	
15. SE REUTILIZA O ADAPTA INSTALACION PREVIA	NO
Indicar Instalación Previa	
16. OTROS DATOS	
Teléfono Fijo	950 332100
Teléfono Móvil	
Fax	
Web	https://www.almeriaciudad.es/pmd/
Correo electrónico	pmd@aytoalmeria.es
17. COORDENADAS GEOGRÁFICAS, EN FORMATO DECIMAL. (Según el sistema de referencia geodésico global ETRS89, HUSO 30)	Para localizar las Coordenadas Geográficas pinchar en este enlace para acceder a la aplicación TELEGEO. Si saliera una página con error, pinchar en "Volver a localizador"
Coordenada Geográfica (Latitud)	36.853.987
Coordenada Geográfica (Longitud)	-2.357.737
18. INSTALACION PLURIMUNICIPAL	NO
Indicar Municipio mas importante	
19. PUBLICAR EN INTERNET	SI
20. AÑO DE INICIO DE ACTIVIDAD	1978
21. BAJA	NO
Fecha de baja:	
Motivo:	
22. CENTRO EDUCATIVO	
Pertenece a Centro Educativo	NO
Centro Publico/Privado	
Tipo de Centro Educativo	
Propiedad Centro Educativo	
Nivel de Enseñanza	
23. NIVEL DE DOTACION	RED BASICA
24. SITUACION DE LA INSTALACION	PERIFERICA

JUNTA DE ANDALUCIA	ANEXO I
Rev. 06	FORMULARIO DE DATOS PARA SU INCORPORACIÓN AL INVENTARIO ANDALUZ DE INSTALACIONES Y EQUIPAMIENTOS DEPORTIVOS
TABLA 1 de 2	3. DATOS GENERALES DE LA INSTALACION
	3.1 ATRIBUTOS GENERALES

25. ACCESIBILIDAD/SUPRESION DE BARRERAS ARQUITECTONICAS	SI
La instalación ha sido concebida como adaptada	SI
La instalación ha adaptado mediante reformas	NO
Persona Usuaria deportista	
Permite circulación exterior	
Permite circulación interior	
Tiene aseos adaptados (al menos uno)	
Tiene vestuarios adaptados (al menos uno)	
Persona Usuaria espectadora	
Permite circulación exterior	SI
Permite circulación interior	SI
Tiene aseos adaptados (al menos uno)	
26. REGIMEN DE ACCESO	Libre gratuito
27. USUARIOS	Deportistas en general
28. EFICIENCIA ENERGETICA	
DISEÑO	
Bioclimático	
Ecoeficiente	
TRATAMIENTO DE RESIDUOS	
Previo a la recogida	
Separación	
INSTALACION PROPIA ENERGIA RENOVABLE	
Planta de generación propia	
Tipo de Generador	
GESTION DEL AGUA	
Superficie Regable (m2)	
Sistemas de ahorro	
CALIFICACION ENERGETICA DE EDIFICACIONES	
Tipo de Edificación 1	
Calificación Energética Edificación 1	
Tipo de Edificación 2	
Calificación Energética Edificación 2	
Tipo de Edificación 3	
Calificación Energética Edificación 3	
Tipo de Edificación 4	
Calificación Energética Edificación 4	
29. PROTECCIÓN CONTRA INCENDIOS	
Alumbrado de Emergencia	
Bocas de Incendios Equipadas	
Extintores Portátiles	
Detección	
30. PROPIEDAD	PROPIEDAD_PUBLICA
Nombre del propietario	AYUNTAMIENTO DE ALMERÍA
Propiedad Publica	ADMINISTRACION_LOCAL_EDUCATIVO
Administración General del Estado	
Administración Autonómica (Educativo)	
Administración Autonómica	
Administración Local (Educativo)	
Administración Local	AYUNTAMIENTO
Propiedad Privada	
Educativos	
Deportivos Asociativos	
Deportivos Empresas	
No Deportivos	
31. GESTIÓN	PROPIEDAD_PUBLICA
El gestor de la instalación es el mismo que el propietario	SI
Nombre del Gestor	AYUNTAMIENTO DE ALMERÍA
Gestión Publica	ADMINISTRACION_LOCAL_EDUCATIVO
Administración General del Estado	
Administración Autonómica (Educativo)	
Administración Autonómica	
Administración Local (Educativo)	
Administración Local	AYUNTAMIENTO

JUNTA DE ANDALUCIA	ANEXO I
Rev. 06	FORMULARIO DE DATOS PARA SU INCORPORACIÓN AL INVENTARIO ANDALUZ DE INSTALACIONES Y EQUIPAMIENTOS DEPORTIVOS
TABLA 1 de 2	3. DATOS GENERALES DE LA INSTALACION
	3.1 ATRIBUTOS GENERALES
Gestión Privada	
Educativos	
Deportivos Asociativos	
Deportivos Empresas	
No Deportivos	
32. OBSERVACIONES	

JUNTA DE ANDALUCÍA	ANEXO I
Rev. 06	FORMULARIO DE DATOS PARA SU INCORPORACIÓN AL INVENTARIO ANDALUZ DE INSTALACIONES Y EQUIPAMIENTOS DEPORTIVOS
TABLA 1 de 2	3. DATOS GENERALES DE LA INSTALACION
	3.1 ATRIBUTOS GENERALES

CONSULTAR SITUACIÓN EN IAIED	Enlace para consulta de la situación en que se encuentra la instalación deportiva en el IAIED
-------------------------------------	---------------------------------------------------------------------------------------------------------------

1. CODIGO IEDA	
2. NOMBRE OFICIAL DE LA INSTALACION	PISTA BALONMANO DE LA CAÑADA
2. NOMBRE COMUN DE LA INSTALACION	PISTA DE LA CAÑADA
Numero de Espacios Deportivos	1
Numero de Espacios Complementarios	0
3. COMPLEJO POLIDEPORTIVO	NO
Nombre del Complejo	
4. DIRECCIÓN	Comprobar dirección en este enlace: http://www.callejorodeandalucia.es/
Tipo de vía	CALLE
Nombre de vía	SIERRA DE LAS ESTANCIAS
Numero	S/N
Calificador de Numero (Letra)	
Código Postal	4120
Complemento de Domicilio (Organización, residencial, ...)	
kilometro de vía	
Distrito Municipal	LA CAÑADA-04120
Barrio	LA CAÑADA DE SAN URBANO
Entidad de Población	LA CAÑADA DE SAN URBANO
Referencia Catastral	3373401WF57537S0001WR
5. PROVINCIA	ALMERÍA
6. MUNICIPIO	Almería
7. ZONA DEPORTIVA	ZONAALMERIA
Zona Deportiva. Denominación PDIEDA	Aglomeración Urbana de Almería
8. AGRUPACION TERRITORIAL	NO
9. NUCLEO DE POBLACION (Solo ELAs)	NO
10. DISTRITO MUNICIPAL	LA CAÑADA-04120
11. BARRIO	LA CAÑADA DE SAN URBANO
12. EMPLAZAMIENTO EN ESPACIO NATURAL PROTEGIDO.	EMPLAZAMIENTO EN ESPACIO NATURAL PROTEGIDO. Comprobar el nombre del Espacio Natural en este enlace
Indicar espacio natural protegido	
13. LICENCIA DE ACTIVIDAD	SI
14. INSTALACION INTEGRADA EN EDIFICIO MULTIFUNCIONAL	NO
Indicar Edificio Multifuncional	
15. SE REUTILIZA O ADAPTA INSTALACION PREVIA	NO
Indicar Instalación Previa	
16. OTROS DATOS	
Teléfono Fijo	950 332100
Teléfono Móvil	
Fax	
Web	https://www.almeriaciudad.es/pmd/
Correo electrónico	pmd@aytoalmeria.es
17. COORDENADAS GEOGRÁFICAS, EN FORMATO DECIMAL. (Según el sistema de referencia geodésico global ETRS89, HUSO 30)	Para localizar las Coordenadas Geográficas pinchar en este enlace para acceder a la aplicación TELEGEO. Si saliera una página con error, pinchar en "Volver a localizador"
Coordenada Geográfica (Latitud)	36.839.040
Coordenada Geográfica (Longitud)	-2.402.817
18. INSTALACION PLURIMUNICIPAL	NO
Indicar Municipio mas importante	
19. PUBLICAR EN INTERNET	SI
20. AÑO DE INICIO DE ACTIVIDAD	2004
21. BAJA	NO
Fecha de baja:	
Motivo:	
22. CENTRO EDUCATIVO	
Pertenece a Centro Educativo	NO
Centro Publico/Privado	
Tipo de Centro Educativo	
Propiedad Centro Educativo	
Nivel de Enseñanza	
23. NIVEL DE DOTACION	RED BASICA
24. SITUACION DE LA INSTALACION	URBANA

JUNTA DE ANDALUCIA	ANEXO I
Rev. 06	FORMULARIO DE DATOS PARA SU INCORPORACIÓN AL INVENTARIO ANDALUZ DE INSTALACIONES Y EQUIPAMIENTOS DEPORTIVOS
TABLA 1 de 2	3. DATOS GENERALES DE LA INSTALACION
	3.1 ATRIBUTOS GENERALES

25. ACCESIBILIDAD/SUPRESION DE BARRERAS ARQUITECTONICAS	SI
La instalación ha sido concebida como adaptada	SI
La instalación ha adaptado mediante reformas	NO
Persona Usuaria deportista	
Permite circulación exterior	SI
Permite circulación interior	SI
Tiene aseos adaptados (al menos uno)	NO
Tiene vestuarios adaptados (al menos uno)	NO
Persona Usuaria espectadora	
Permite circulación exterior	SI
Permite circulación interior	SI
Tiene aseos adaptados (al menos uno)	NO
26. REGIMEN DE ACCESO	Libre gratuito
27. USUARIOS	Deportistas en general
28. EFICIENCIA ENERGETICA	
DISEÑO	
Bioclimático	NO
Ecoeficiente	NO
TRATAMIENTO DE RESIDUOS	NO
Previo a la recogida	
Separación	
INSTALACION PROPIA ENERGIA RENOVABLE	NO
Planta de generación propia	
Tipo de Generador	
GESTION DEL AGUA	NO
Superficie Regable (m2)	
Sistemas de ahorro	
CALIFICACION ENERGETICA DE EDIFICACIONES	
Tipo de Edificación 1	
Calificación Energética Edificación 1	
Tipo de Edificación 2	
Calificación Energética Edificación 2	
Tipo de Edificación 3	
Calificación Energética Edificación 3	
Tipo de Edificación 4	
Calificación Energética Edificación 4	
29. PROTECCIÓN CONTRA INCENDIOS	
Alumbrado de Emergencia	NO
Bocas de Incendios Equipadas	NO
Extintores Portátiles	NO
Detección	NO
30. PROPIEDAD	PROPIEDAD_PUBLICA
Nombre del propietario	AYUNTAMIENTO DE ALMERÍA
Propiedad Publica	ADMINISTRACION_LOCAL_EDUCATIVO
Administración General del Estado	
Administración Autonómica (Educativo)	
Administración Autonómica	
Administración Local (Educativo)	
Administración Local	AYUNTAMIENTO
Propiedad Privada	
Educativos	
Deportivos Asociativos	
Deportivos Empresas	
No Deportivos	
31. GESTIÓN	PROPIEDAD_PUBLICA
El gestor de la instalación es el mismo que el propietario	SI
Nombre del Gestor	AYUNTAMIENTO DE ALMERÍA
Gestión Publica	ADMINISTRACION_LOCAL_EDUCATIVO
Administración General del Estado	
Administración Autonómica (Educativo)	
Administración Autonómica	
Administración Local (Educativo)	
Administración Local	AYUNTAMIENTO

JUNTA DE ANDALUCIA	ANEXO I
Rev. 06	FORMULARIO DE DATOS PARA SU INCORPORACIÓN AL INVENTARIO ANDALUZ DE INSTALACIONES Y EQUIPAMIENTOS DEPORTIVOS
TABLA 1 de 2	3. DATOS GENERALES DE LA INSTALACION
	3.1 ATRIBUTOS GENERALES
Gestión Privada	
Educativos	
Deportivos Asociativos	
Deportivos Empresas	
No Deportivos	
32. OBSERVACIONES	

JUNTA DE ANDALUCIA	ANEXO I
Rev. 06	FORMULARIO DE DATOS PARA SU INCORPORACIÓN AL INVENTARIO ANDALUZ DE INSTALACIONES Y EQUIPAMIENTOS DEPORTIVOS
TABLA 1 de 2	3. DATOS GENERALES DE LA INSTALACION
	3.1 ATRIBUTOS GENERALES

CONSULTAR SITUACIÓN EN IAIED	Enlace para consulta de la situación en que se encuentra la instalación deportiva en el IAIED
-------------------------------------	---------------------------------------------------------------------------------------------------------------

1. CODIGO IEDA	
2. NOMBRE OFICIAL DE LA INSTALACION	PISTA BALONMANO DE LOMA CABRERA
2. NOMBRE COMUN DE LA INSTALACION	PISTA DE LOMA CABRERA
Numero de Espacios Deportivos	1
Numero de Espacios Complementarios	0
3. COMPLEJO POLIDEPORTIVO	NO
Nombre del Complejo	
4. DIRECCIÓN	Comprobar dirección en este enlace: http://www.callejerodeandalucia.es/
Tipo de vía	AVENIDA
Nombre de vía	LOS JORNALEROS
Numero	
Calificador de Numero (Letra)	
Código Postal	4120
Complemento de Domicilio (Organización, residencial, ...)	
kilometro de vía	
Distrito Municipal	LOMA CABRERA-04120
Barrio	LOMA CABRERA
Entidad de Población	LOMA CABRERA
Referencia Catastral	5194701WF5759S0001HM
5. PROVINCIA	ALMERÍA
6. MUNICIPIO	Almería
7. ZONA DEPORTIVA	ZONAALMERIA
Zona Deportiva. Denominación PDIEDA	Aglomeración Urbana de Almería
8. AGRUPACION TERRITORIAL	NO
9. NUCLEO DE POBLACION (Solo ELAs)	NO
10. DISTRITO MUNICIPAL	LOMA CABRERA-04120
11. BARRIO	LOMA CABRERA
12. EMPLAZAMIENTO EN ESPACIO NATURAL PROTEGIDO.	EMPLAZAMIENTO EN ESPACIO NATURAL PROTEGIDO. Comprobar el nombre del Espacio Natural en este enlace
Indicar espacio natural protegido	
13. LICENCIA DE ACTIVIDAD	SI
14. INSTALACION INTEGRADA EN EDIFICIO MULTIFUNCIONAL	NO
Indicar Edificio Multifuncional	
15. SE REUTILIZA O ADAPTA INSTALACION PREVIA	NO
Indicar Instalación Previa	
16. OTROS DATOS	
Teléfono Fijo	950 332100
Teléfono Móvil	
Fax	
Web	https://www.almeriaciudad.es/pmd/
Correo electrónico	pmd@aytoalmeria.es
17. COORDENADAS GEOGRÁFICAS, EN FORMATO DECIMAL. (Según el sistema de referencia geodésico global ETRS89, HUSO 30)	Para localizar las Coordenadas Geográficas pinchar en este enlace para acceder a la aplicación TELEGEO. Si saliera una página con error, pinchar en "Volver a localizador"
Coordenada Geográfica (Latitud)	36.857.333
Coordenada Geográfica (Longitud)	-2.382.418
18. INSTALACION PLURIMUNICIPAL	NO
Indicar Municipio mas importante	
19. PUBLICAR EN INTERNET	SI
20. AÑO DE INICIO DE ACTIVIDAD	2004
21. BAJA	NO
Fecha de baja:	
Motivo:	
22. CENTRO EDUCATIVO	
Pertenece a Centro Educativo	NO
Centro Publico/Privado	
Tipo de Centro Educativo	
Propiedad Centro Educativo	
Nivel de Enseñanza	
23. NIVEL DE DOTACION	RED BASICA
24. SITUACION DE LA INSTALACION	URBANA

JUNTA DE ANDALUCIA	ANEXO I
Rev. 06	FORMULARIO DE DATOS PARA SU INCORPORACIÓN AL INVENTARIO ANDALUZ DE INSTALACIONES Y EQUIPAMIENTOS DEPORTIVOS
TABLA 1 de 2	3. DATOS GENERALES DE LA INSTALACION
	3.1 ATRIBUTOS GENERALES

25. ACCESIBILIDAD/SUPRESION DE BARRERAS ARQUITECTONICAS	SI
La instalación ha sido concebida como adaptada	SI
La instalación ha adaptado mediante reformas	NO
Persona Usuaria deportista	
Permite circulación exterior	SI
Permite circulación interior	SI
Tiene aseos adaptados (al menos uno)	NO
Tiene vestuarios adaptados (al menos uno)	NO
Persona Usuaria espectadora	
Permite circulación exterior	SI
Permite circulación interior	SI
Tiene aseos adaptados (al menos uno)	NO
26. REGIMEN DE ACCESO	Libre gratuito
27. USUARIOS	Deportistas en general
28. EFICIENCIA ENERGETICA	
DISEÑO	
Bioclimático	NO
Ecoeficiente	NO
TRATAMIENTO DE RESIDUOS	NO
Previo a la recogida	
Separación	
INSTALACION PROPIA ENERGIA RENOVABLE	NO
Planta de generación propia	
Tipo de Generador	
GESTION DEL AGUA	NO
Superficie Regable (m2)	
Sistemas de ahorro	
CALIFICACION ENERGETICA DE EDIFICACIONES	
Tipo de Edificación 1	
Calificación Energética Edificación 1	
Tipo de Edificación 2	
Calificación Energética Edificación 2	
Tipo de Edificación 3	
Calificación Energética Edificación 3	
Tipo de Edificación 4	
Calificación Energética Edificación 4	
29. PROTECCIÓN CONTRA INCENDIOS	
Alumbrado de Emergencia	NO
Bocas de Incendios Equipadas	NO
Extintores Portátiles	NO
Detección	NO
30. PROPIEDAD	PROPIEDAD_PUBLICA
Nombre del propietario	AYUNTAMIENTO DE ALMERÍA
Propiedad Publica	ADMINISTRACION_LOCAL_EDUCATIVO
Administración General del Estado	
Administración Autonómica (Educativo)	
Administración Autonómica	
Administración Local (Educativo)	
Administración Local	AYUNTAMIENTO
Propiedad Privada	
Educativos	
Deportivos Asociativos	
Deportivos Empresas	
No Deportivos	
31. GESTIÓN	PROPIEDAD_PUBLICA
El gestor de la instalación es el mismo que el propietario	SI
Nombre del Gestor	AYUNTAMIENTO DE ALMERÍA
Gestión Publica	ADMINISTRACION_LOCAL_EDUCATIVO
Administración General del Estado	
Administración Autonómica (Educativo)	
Administración Autonómica	
Administración Local (Educativo)	
Administración Local	AYUNTAMIENTO

JUNTA DE ANDALUCIA	ANEXO I
Rev. 06	FORMULARIO DE DATOS PARA SU INCORPORACIÓN AL INVENTARIO ANDALUZ DE INSTALACIONES Y EQUIPAMIENTOS DEPORTIVOS
TABLA 1 de 2	3. DATOS GENERALES DE LA INSTALACION
	3.1 ATRIBUTOS GENERALES
Gestión Privada	
Educativos	
Deportivos Asociativos	
Deportivos Empresas	
No Deportivos	
32. OBSERVACIONES	

JUNTA DE ANDALUCÍA	ANEXO I
Rev. 06	FORMULARIO DE DATOS PARA SU INCORPORACIÓN AL INVENTARIO ANDALUZ DE INSTALACIONES Y EQUIPAMIENTOS DEPORTIVOS
TABLA 1 de 2	3. DATOS GENERALES DE LA INSTALACION
	3.1 ATRIBUTOS GENERALES

CONSULTAR SITUACIÓN EN IAIED	Enlace para consulta de la situación en que se encuentra la instalación deportiva en el IAIED
-------------------------------------	---------------------------------------------------------------------------------------------------------------

1. CODIGO IEDA	8043
2. NOMBRE OFICIAL DE LA INSTALACION	PISTA BASKET 3X3 PLAZA SOL
2. NOMBRE COMUN DE LA INSTALACION	PISTA PLAZA SOL
Numero de Espacios Deportivos	1
Numero de Espacios Complementarios	0
3. COMPLEJO POLIDEPORTIVO	NO
Nombre del Complejo	
4. DIRECCIÓN	Comprobar dirección en este enlace: http://www.callejerodeandalucia.es/
Tipo de vía	CALLE
Nombre de vía	LA PILARICA
Numero	S/N
Calificador de Numero (Letra)	
Código Postal	4009
Complemento de Domicilio (Organización, residencial, ...)	
kilometro de vía	
Distrito Municipal	CIUDAD DE ALMERIA-04009
Barrio	SAN LUIS
Entidad de Población	ALMERIA
Referencia Catastral	
5. PROVINCIA	ALMERÍA
6. MUNICIPIO	Almería
7. ZONA DEPORTIVA	ZONAALMERIA
Zona Deportiva. Denominación PDIEDA	Aglomeración Urbana de Almería
8. AGRUPACION TERRITORIAL	NO
9. NUCLEO DE POBLACION (Solo ELAs)	NO
10. DISTRITO MUNICIPAL	CIUDAD DE ALMERIA-04009
11. BARRIO	SAN LUIS
12. EMPLAZAMIENTO EN ESPACIO NATURAL PROTEGIDO.	EMPLAZAMIENTO EN ESPACIO NATURAL PROTEGIDO. Comprobar el nombre del Espacio Natural en este enlace
Indicar espacio natural protegido	
13. LICENCIA DE ACTIVIDAD	SI
14. INSTALACION INTEGRADA EN EDIFICIO MULTIFUNCIONAL	NO
Indicar Edificio Multifuncional	
15. SE REUTILIZA O ADAPTA INSTALACION PREVIA	NO
Indicar Instalación Previa	
16. OTROS DATOS	
Teléfono Fijo	950 21 00 00
Teléfono Móvil	
Fax	
Web	https://www.almeriaciudad.es/
Correo electrónico	ayto@aytoalmeria.es
17. COORDENADAS GEOGRÁFICAS, EN FORMATO DECIMAL. (Según el sistema de referencia geodésico global ETRS89, HUSO 30)	Para localizar las Coordenadas Geográficas pinchar en este enlace para acceder a la aplicación TELEGEO. Si saliera una página con error, pinchar en "Volver a localizador"
Coordenada Geográfica (Latitud)	36.849.933
Coordenada Geográfica (Longitud)	-2.450.550
18. INSTALACION PLURIMUNICIPAL	NO
Indicar Municipio mas importante	
19. PUBLICAR EN INTERNET	SI
20. AÑO DE INICIO DE ACTIVIDAD	
21. BAJA	NO
Fecha de baja:	
Motivo:	
22. CENTRO EDUCATIVO	
Pertenece a Centro Educativo	NO
Centro Publico/Privado	
Tipo de Centro Educativo	
Propiedad Centro Educativo	
Nivel de Enseñanza	
23. NIVEL DE DOTACION	RED BASICA
24. SITUACION DE LA INSTALACION	URBANA

JUNTA DE ANDALUCIA	ANEXO I
Rev. 06	FORMULARIO DE DATOS PARA SU INCORPORACIÓN AL INVENTARIO ANDALUZ DE INSTALACIONES Y EQUIPAMIENTOS DEPORTIVOS
TABLA 1 de 2	3. DATOS GENERALES DE LA INSTALACION
	3.1 ATRIBUTOS GENERALES

25. ACCESIBILIDAD/SUPRESION DE BARRERAS ARQUITECTONICAS	SI
La instalación ha sido concebida como adaptada	SI
La instalación ha adaptado mediante reformas	NO
Persona Usuaria deportista	
Permite circulación exterior	SI
Permite circulación interior	SI
Tiene aseos adaptados (al menos uno)	NO
Tiene vestuarios adaptados (al menos uno)	NO
Persona Usuaria espectadora	
Permite circulación exterior	NO
Permite circulación interior	NO
Tiene aseos adaptados (al menos uno)	NO
26. REGIMEN DE ACCESO	Libre gratuito
27. USUARIOS	Deportistas en general
28. EFICIENCIA ENERGETICA	
DISEÑO	
Bioclimático	NO
Ecoeficiente	NO
TRATAMIENTO DE RESIDUOS	NO
Previo a la recogida	NO
Separación	NO
INSTALACION PROPIA ENERGIA RENOVABLE	NO
Planta de generación propia	NO
Tipo de Generador	
GESTION DEL AGUA	NO
Superficie Regable (m2)	
Sistemas de ahorro	
CALIFICACION ENERGETICA DE EDIFICACIONES	
Tipo de Edificación 1	
Calificación Energética Edificación 1	
Tipo de Edificación 2	
Calificación Energética Edificación 2	
Tipo de Edificación 3	
Calificación Energética Edificación 3	
Tipo de Edificación 4	
Calificación Energética Edificación 4	
29. PROTECCIÓN CONTRA INCENDIOS	
Alumbrado de Emergencia	NO
Bocas de Incendios Equipadas	NO
Extintores Portátiles	SI
Detección	NO
30. PROPIEDAD	PROPIEDAD_PUBLICA
Nombre del propietario	AYUNTAMIENTO DE ALMERIA
Propiedad Publica	ADMINISTRACION_LOCAL_EDUCATIVO
Administración General del Estado	
Administración Autonómica (Educativo)	
Administración Autonómica	
Administración Local (Educativo)	
Administración Local	AYUNTAMIENTO
Propiedad Privada	
Educativos	
Deportivos Asociativos	
Deportivos Empresas	
No Deportivos	
31. GESTIÓN	PROPIEDAD_PUBLICA
El gestor de la instalación es el mismo que el propietario	SI
Nombre del Gestor	AYUNTAMIENTO DE ALMERIA
Gestión Publica	ADMINISTRACION_LOCAL_EDUCATIVO
Administración General del Estado	
Administración Autonómica (Educativo)	
Administración Autonómica	
Administración Local (Educativo)	
Administración Local	AYUNTAMIENTO

JUNTA DE ANDALUCIA	ANEXO I
Rev. 06	FORMULARIO DE DATOS PARA SU INCORPORACIÓN AL INVENTARIO ANDALUZ DE INSTALACIONES Y EQUIPAMIENTOS DEPORTIVOS
TABLA 1 de 2	3. DATOS GENERALES DE LA INSTALACION
	3.1 ATRIBUTOS GENERALES
Gestión Privada	
Educativos	
Deportivos Asociativos	
Deportivos Empresas	
No Deportivos	
32. OBSERVACIONES	

JUNTA DE ANDALUCÍA	ANEXO I
Rev. 06	FORMULARIO DE DATOS PARA SU INCORPORACIÓN AL INVENTARIO ANDALUZ DE INSTALACIONES Y EQUIPAMIENTOS DEPORTIVOS
TABLA 1 de 2	3. DATOS GENERALES DE LA INSTALACION
	3.1 ATRIBUTOS GENERALES

CONSULTAR SITUACIÓN EN IAIED	Enlace para consulta de la situación en que se encuentra la instalación deportiva en el IAIED
-------------------------------------	---------------------------------------------------------------------------------------------------------------

1. CODIGO IEDA	
2. NOMBRE OFICIAL DE LA INSTALACION	PISTA HOCKEY DE LA CAÑADA
2. NOMBRE COMUN DE LA INSTALACION	PISTA HOCKEY
Numero de Espacios Deportivos	1
Numero de Espacios Complementarios	0
3. COMPLEJO POLIDEPORTIVO	NO
Nombre del Complejo	
4. DIRECCIÓN	Comprobar dirección en este enlace: http://www.callejerodeandalucia.es/
Tipo de vía	CALLE
Nombre de vía	SAN JUAN DE DIOS
Numero	S/N
Calificador de Numero (Letra)	
Código Postal	4120
Complemento de Domicilio (Organización, residencial, ...)	
kilometro de vía	
Distrito Municipal	LA CAÑADA-04120
Barrio	LA CAÑADA DE SAN URBANO
Entidad de Población	LA CAÑADA DE SAN URBANO
Referencia Catastral	
5. PROVINCIA	ALMERÍA
6. MUNICIPIO	Almería
7. ZONA DEPORTIVA	ZONAALMERIA
Zona Deportiva. Denominación PDIEDA	Aglomeración Urbana de Almería
8. AGRUPACION TERRITORIAL	NO
9. NUCLEO DE POBLACION (Solo ELAs)	NO
10. DISTRITO MUNICIPAL	LA CAÑADA-04120
11. BARRIO	LA CAÑADA DE SAN URBANO
12. EMPLAZAMIENTO EN ESPACIO NATURAL PROTEGIDO.	EMPLAZAMIENTO EN ESPACIO NATURAL PROTEGIDO. Comprobar el nombre del Espacio Natural en este enlace
Indicar espacio natural protegido	
13. LICENCIA DE ACTIVIDAD	SI
14. INSTALACION INTEGRADA EN EDIFICIO MULTIFUNCIONAL	NO
Indicar Edificio Multifuncional	
15. SE REUTILIZA O ADAPTA INSTALACION PREVIA	NO
Indicar Instalación Previa	
16. OTROS DATOS	
Teléfono Fijo	950 33 21 00
Teléfono Móvil	
Fax	
Web	https://www.almeriaciudad.es/pmd/
Correo electrónico	pmd@aytoalmeria.es
17. COORDENADAS GEOGRÁFICAS, EN FORMATO DECIMAL. (Según el sistema de referencia geodésico global ETRS89, HUSO 30)	Para localizar las Coordenadas Geográficas pinchar en este enlace para acceder a la aplicación TELEGEO. Si saliera una página con error, pinchar en "Volver a localizador"
Coordenada Geográfica (Latitud)	36.838.243
Coordenada Geográfica (Longitud)	-2.404.063
18. INSTALACION PLURIMUNICIPAL	NO
Indicar Municipio mas importante	
19. PUBLICAR EN INTERNET	SI
20. AÑO DE INICIO DE ACTIVIDAD	
21. BAJA	NO
Fecha de baja:	
Motivo:	
22. CENTRO EDUCATIVO	
Pertenece a Centro Educativo	NO
Centro Publico/Privado	
Tipo de Centro Educativo	
Propiedad Centro Educativo	
Nivel de Enseñanza	
23. NIVEL DE DOTACION	RED BASICA
24. SITUACION DE LA INSTALACION	URBANA

JUNTA DE ANDALUCIA	ANEXO I
Rev. 06	FORMULARIO DE DATOS PARA SU INCORPORACIÓN AL INVENTARIO ANDALUZ DE INSTALACIONES Y EQUIPAMIENTOS DEPORTIVOS
TABLA 1 de 2	3. DATOS GENERALES DE LA INSTALACION
	3.1 ATRIBUTOS GENERALES

25. ACCESIBILIDAD/SUPRESION DE BARRERAS ARQUITECTONICAS	SI
La instalación ha sido concebida como adaptada	SI
La instalación ha adaptado mediante reformas	NO
Persona Usuaria deportista	
Permite circulación exterior	SI
Permite circulación interior	SI
Tiene aseos adaptados (al menos uno)	NO
Tiene vestuarios adaptados (al menos uno)	NO
Persona Usuaria espectadora	
Permite circulación exterior	SI
Permite circulación interior	SI
Tiene aseos adaptados (al menos uno)	NO
26. REGIMEN DE ACCESO	Libre gratuito
27. USUARIOS	Deportistas en general
28. EFICIENCIA ENERGETICA	
DISEÑO	
Bioclimático	NO
Ecoeficiente	NO
TRATAMIENTO DE RESIDUOS	NO
Previo a la recogida	NO
Separación	NO
INSTALACION PROPIA ENERGIA RENOVABLE	NO
Planta de generación propia	NO
Tipo de Generador	
GESTION DEL AGUA	NO
Superficie Regable (m2)	
Sistemas de ahorro	
CALIFICACION ENERGETICA DE EDIFICACIONES	
Tipo de Edificación 1	
Calificación Energética Edificación 1	
Tipo de Edificación 2	
Calificación Energética Edificación 2	
Tipo de Edificación 3	
Calificación Energética Edificación 3	
Tipo de Edificación 4	
Calificación Energética Edificación 4	
29. PROTECCIÓN CONTRA INCENDIOS	
Alumbrado de Emergencia	NO
Bocas de Incendios Equipadas	NO
Extintores Portátiles	NO
Detección	NO
30. PROPIEDAD	PROPIEDAD_PUBLICA
Nombre del propietario	AYUNTAMIENTO DE ALMERÍA
Propiedad Publica	ADMINISTRACION_LOCAL_EDUCATIVO
Administración General del Estado	
Administración Autonómica (Educativo)	
Administración Autonómica	
Administración Local (Educativo)	
Administración Local	AYUNTAMIENTO
Propiedad Privada	
Educativos	
Deportivos Asociativos	
Deportivos Empresas	
No Deportivos	
31. GESTIÓN	PROPIEDAD_PUBLICA
El gestor de la instalación es el mismo que el propietario	SI
Nombre del Gestor	AYUNTAMIENTO DE ALMERÍA
Gestión Publica	ADMINISTRACION_LOCAL_EDUCATIVO
Administración General del Estado	
Administración Autonómica (Educativo)	
Administración Autonómica	
Administración Local (Educativo)	
Administración Local	AYUNTAMIENTO

JUNTA DE ANDALUCIA	ANEXO I
Rev. 06	FORMULARIO DE DATOS PARA SU INCORPORACIÓN AL INVENTARIO ANDALUZ DE INSTALACIONES Y EQUIPAMIENTOS DEPORTIVOS
TABLA 1 de 2	3. DATOS GENERALES DE LA INSTALACION
	3.1 ATRIBUTOS GENERALES
Gestión Privada	
Educativos	
Deportivos Asociativos	
Deportivos Empresas	
No Deportivos	
32. OBSERVACIONES	

JUNTA DE ANDALUCÍA	ANEXO I
Rev. 06	FORMULARIO DE DATOS PARA SU INCORPORACIÓN AL INVENTARIO ANDALUZ DE INSTALACIONES Y EQUIPAMIENTOS DEPORTIVOS
TABLA 1 de 2	3. DATOS GENERALES DE LA INSTALACION
	3.1 ATRIBUTOS GENERALES

CONSULTAR SITUACIÓN EN IAIED	Enlace para consulta de la situación en que se encuentra la instalación deportiva en el IAIED
-------------------------------------	---------------------------------------------------------------------------------------------------------------

1. CODIGO IEDA	
2. NOMBRE OFICIAL DE LA INSTALACION	PISTA PETANCA CORTIJO GRANDE
2. NOMBRE COMUN DE LA INSTALACION	PISTA PETANCA
Numero de Espacios Deportivos	5
Numero de Espacios Complementarios	0
3. COMPLEJO POLIDEPORTIVO	NO
Nombre del Complejo	
4. DIRECCIÓN	Comprobar dirección en este enlace: http://www.callejerodeandalucia.es/
Tipo de vía	CALLE
Nombre de vía	MARINA ESPAÑOLA
Numero	S/N
Calificador de Numero (Letra)	
Código Postal	4007
Complemento de Domicilio (Organización, residencial, ...)	
kilometro de vía	
Distrito Municipal	CIUDAD DE ALMERÍA-04007
Barrio	CORTIJO GRANDE
Entidad de Población	ALMERÍA
Referencia Catastral	
5. PROVINCIA	ALMERÍA
6. MUNICIPIO	Almería
7. ZONA DEPORTIVA	ZONAALMERIA
Zona Deportiva. Denominación PDIEDA	Aglomeración Urbana de Almería
8. AGRUPACION TERRITORIAL	NO
9. NUCLEO DE POBLACION (Solo ELAs)	NO
10. DISTRITO MUNICIPAL	CIUDAD DE ALMERÍA-04007
11. BARRIO	CORTIJO GRANDE
12. EMPLAZAMIENTO EN ESPACIO NATURAL PROTEGIDO.	EMPLAZAMIENTO EN ESPACIO NATURAL PROTEGIDO. Comprobar el nombre del Espacio Natural en este enlace
Indicar espacio natural protegido	
13. LICENCIA DE ACTIVIDAD	SI
14. INSTALACION INTEGRADA EN EDIFICIO MULTIFUNCIONAL	NO
Indicar Edificio Multifuncional	
15. SE REUTILIZA O ADAPTA INSTALACION PREVIA	SI
Indicar Instalación Previa	PARQUE
16. OTROS DATOS	
Teléfono Fijo	950 332100
Teléfono Móvil	
Fax	
Web	https://www.almeriaciudad.es/pmd/
Correo electrónico	pmd@aytoalmeria.es
17. COORDENADAS GEOGRÁFICAS, EN FORMATO DECIMAL. (Según el sistema de referencia geodésico global ETRS89, HUSO 30)	Para localizar las Coordenadas Geográficas pinchar en este enlace para acceder a la aplicación TELEGEO. Si saliera una página con error, pinchar en "Volver a localizador"
Coordenada Geográfica (Latitud)	36.834.213
Coordenada Geográfica (Longitud)	-2.446.419
18. INSTALACION PLURIMUNICIPAL	NO
Indicar Municipio mas importante	
19. PUBLICAR EN INTERNET	SI
20. AÑO DE INICIO DE ACTIVIDAD	2017
21. BAJA	NO
Fecha de baja:	
Motivo:	
22. CENTRO EDUCATIVO	
Pertenece a Centro Educativo	NO
Centro Publico/Privado	
Tipo de Centro Educativo	
Propiedad Centro Educativo	
Nivel de Enseñanza	
23. NIVEL DE DOTACION	RED BASICA
24. SITUACION DE LA INSTALACION	URBANA

JUNTA DE ANDALUCIA	ANEXO I
Rev. 06	FORMULARIO DE DATOS PARA SU INCORPORACIÓN AL INVENTARIO ANDALUZ DE INSTALACIONES Y EQUIPAMIENTOS DEPORTIVOS
TABLA 1 de 2	3. DATOS GENERALES DE LA INSTALACION
	3.1 ATRIBUTOS GENERALES

25. ACCESIBILIDAD/SUPRESION DE BARRERAS ARQUITECTONICAS	SI
La instalación ha sido concebida como adaptada	SI
La instalación ha adaptado mediante reformas	NO
Persona Usuaría deportista	
Permite circulación exterior	SI
Permite circulación interior	SI
Tiene aseos adaptados (al menos uno)	NO
Tiene vestuarios adaptados (al menos uno)	NO
Persona Usuaría espectadora	
Permite circulación exterior	SI
Permite circulación interior	SI
Tiene aseos adaptados (al menos uno)	NO
26. REGIMEN DE ACCESO	Libre gratuito
27. USUARIOS	Deportistas en general
28. EFICIENCIA ENERGETICA	
DISEÑO	
Bioclimático	NO
Ecoeficiente	NO
TRATAMIENTO DE RESIDUOS	NO
Previo a la recogida	
Separación	
INSTALACION PROPIA ENERGIA RENOVABLE	NO
Planta de generación propia	
Tipo de Generador	
GESTION DEL AGUA	NO
Superficie Regable (m2)	
Sistemas de ahorro	
CALIFICACION ENERGETICA DE EDIFICACIONES	
Tipo de Edificación 1	
Calificación Energética Edificación 1	
Tipo de Edificación 2	
Calificación Energética Edificación 2	
Tipo de Edificación 3	
Calificación Energética Edificación 3	
Tipo de Edificación 4	
Calificación Energética Edificación 4	
29. PROTECCIÓN CONTRA INCENDIOS	
Alumbrado de Emergencia	NO
Bocas de Incendios Equipadas	NO
Extintores Portátiles	NO
Detección	NO
30. PROPIEDAD	PROPIEDAD_PUBLICA
Nombre del propietario	AYUNTAMIENTO DE ALMERÍA
Propiedad Publica	ADMINISTRACION_LOCAL_EDUCATIVO
Administración General del Estado	
Administración Autonómica (Educativo)	
Administración Autonómica	
Administración Local (Educativo)	
Administración Local	AYUNTAMIENTO
Propiedad Privada	
Educativos	
Deportivos Asociativos	
Deportivos Empresas	
No Deportivos	
31. GESTIÓN	PROPIEDAD_PUBLICA
El gestor de la instalación es el mismo que el propietario	SI
Nombre del Gestor	AYUNTAMIENTO DE ALMERÍA
Gestión Publica	ADMINISTRACION_LOCAL_EDUCATIVO
Administración General del Estado	
Administración Autonómica (Educativo)	
Administración Autonómica	
Administración Local (Educativo)	
Administración Local	AYUNTAMIENTO

JUNTA DE ANDALUCIA	ANEXO I
Rev. 06	FORMULARIO DE DATOS PARA SU INCORPORACIÓN AL INVENTARIO ANDALUZ DE INSTALACIONES Y EQUIPAMIENTOS DEPORTIVOS
TABLA 1 de 2	3. DATOS GENERALES DE LA INSTALACION
	3.1 ATRIBUTOS GENERALES
Gestión Privada	
Educativos	
Deportivos Asociativos	
Deportivos Empresas	
No Deportivos	
32. OBSERVACIONES	

JUNTA DE ANDALUCÍA	ANEXO I
Rev. 06	FORMULARIO DE DATOS PARA SU INCORPORACIÓN AL INVENTARIO ANDALUZ DE INSTALACIONES Y EQUIPAMIENTOS DEPORTIVOS
TABLA 1 de 2	3. DATOS GENERALES DE LA INSTALACION
	3.1 ATRIBUTOS GENERALES

CONSULTAR SITUACIÓN EN IAIED	Enlace para consulta de la situación en que se encuentra la instalación deportiva en el IAIED
-------------------------------------	---------------------------------------------------------------------------------------------------------------

1. CODIGO IEDA	
2. NOMBRE OFICIAL DE LA INSTALACION	PISTA PETANCA PARQUE CARREFOUR
2. NOMBRE COMUN DE LA INSTALACION	PISTA PETANCA
Numero de Espacios Deportivos	3
Numero de Espacios Complementarios	0
3. COMPLEJO POLIDEPORTIVO	NO
Nombre del Complejo	
4. DIRECCIÓN	Comprobar dirección en este enlace: http://www.callejerodeandalucia.es/
Tipo de vía	CALLE
Nombre de vía	GUSTAVO VILLAPALOS
Numero	S/N
Calificador de Numero (Letra)	
Código Postal	4006
Complemento de Domicilio (Organización, residencial, ...)	
kilometro de vía	
Distrito Municipal	CIUDAD DE ALMERÍA-04006
Barrio	NUEVA ANDALUCÍA
Entidad de Población	ALMERÍA
Referencia Catastral	9576001WF4797N0001JI
5. PROVINCIA	ALMERÍA
6. MUNICIPIO	Almería
7. ZONA DEPORTIVA	ZONAALMERIA
Zona Deportiva. Denominación PDIEDA	Aglomeración Urbana de Almería
8. AGRUPACION TERRITORIAL	NO
9. NUCLEO DE POBLACION (Solo ELAs)	NO
10. DISTRITO MUNICIPAL	CIUDAD DE ALMERÍA-04006
11. BARRIO	NUEVA ANDALUCÍA
12. EMPLAZAMIENTO EN ESPACIO NATURAL PROTEGIDO.	EMPLAZAMIENTO EN ESPACIO NATURAL PROTEGIDO. Comprobar el nombre del Espacio Natural en este enlace
Indicar espacio natural protegido	
13. LICENCIA DE ACTIVIDAD	SI
14. INSTALACION INTEGRADA EN EDIFICIO MULTIFUNCIONAL	NO
Indicar Edificio Multifuncional	
15. SE REUTILIZA O ADAPTA INSTALACION PREVIA	NO
Indicar Instalación Previa	
16. OTROS DATOS	
Teléfono Fijo	950 332100
Teléfono Móvil	
Fax	
Web	https://www.almeriaciudad.es/pmd/
Correo electrónico	pmd@aytoalmeria.es
17. COORDENADAS GEOGRÁFICAS, EN FORMATO DECIMAL. (Según el sistema de referencia geodésico global ETRS89, HUSO 30)	Para localizar las Coordenadas Geográficas pinchar en este enlace para acceder a la aplicación TELEGEO. Si saliera una página con error, pinchar en "Volver a localizador"
Coordenada Geográfica (Latitud)	36.841.880
Coordenada Geográfica (Longitud)	-2.446.408
18. INSTALACION PLURIMUNICIPAL	NO
Indicar Municipio mas importante	
19. PUBLICAR EN INTERNET	SI
20. AÑO DE INICIO DE ACTIVIDAD	
21. BAJA	NO
Fecha de baja:	
Motivo:	
22. CENTRO EDUCATIVO	
Pertenece a Centro Educativo	NO
Centro Publico/Privado	
Tipo de Centro Educativo	
Propiedad Centro Educativo	
Nivel de Enseñanza	
23. NIVEL DE DOTACION	RED BASICA
24. SITUACION DE LA INSTALACION	URBANA

JUNTA DE ANDALUCIA	ANEXO I
Rev. 06	FORMULARIO DE DATOS PARA SU INCORPORACIÓN AL INVENTARIO ANDALUZ DE INSTALACIONES Y EQUIPAMIENTOS DEPORTIVOS
TABLA 1 de 2	3. DATOS GENERALES DE LA INSTALACION
	3.1 ATRIBUTOS GENERALES

25. ACCESIBILIDAD/SUPRESION DE BARRERAS ARQUITECTONICAS	SI
La instalación ha sido concebida como adaptada	SI
La instalación ha adaptado mediante reformas	NO
Persona Usuaria deportista	
Permite circulación exterior	SI
Permite circulación interior	SI
Tiene aseos adaptados (al menos uno)	NO
Tiene vestuarios adaptados (al menos uno)	NO
Persona Usuaria espectadora	
Permite circulación exterior	SI
Permite circulación interior	SI
Tiene aseos adaptados (al menos uno)	NO
26. REGIMEN DE ACCESO	Libre gratuito
27. USUARIOS	Deportistas en general
28. EFICIENCIA ENERGETICA	
DISEÑO	
Bioclimático	NO
Ecoeficiente	NO
TRATAMIENTO DE RESIDUOS	NO
Previo a la recogida	
Separación	
INSTALACION PROPIA ENERGIA RENOVABLE	NO
Planta de generación propia	
Tipo de Generador	
GESTION DEL AGUA	NO
Superficie Regable (m2)	
Sistemas de ahorro	
CALIFICACION ENERGETICA DE EDIFICACIONES	
Tipo de Edificación 1	
Calificación Energética Edificación 1	
Tipo de Edificación 2	
Calificación Energética Edificación 2	
Tipo de Edificación 3	
Calificación Energética Edificación 3	
Tipo de Edificación 4	
Calificación Energética Edificación 4	
29. PROTECCIÓN CONTRA INCENDIOS	
Alumbrado de Emergencia	NO
Bocas de Incendios Equipadas	NO
Extintores Portátiles	NO
Detección	NO
30. PROPIEDAD	PROPIEDAD_PUBLICA
Nombre del propietario	AYUNTAMIENTO DE ALMERÍA
Propiedad Publica	ADMINISTRACION_LOCAL_EDUCATIVO
Administración General del Estado	
Administración Autonómica (Educativo)	
Administración Autonómica	
Administración Local (Educativo)	
Administración Local	AYUNTAMIENTO
Propiedad Privada	
Educativos	
Deportivos Asociativos	
Deportivos Empresas	
No Deportivos	
31. GESTIÓN	PROPIEDAD_PUBLICA
El gestor de la instalación es el mismo que el propietario	SI
Nombre del Gestor	AYUNTAMIENTO DE ALMERÍA
Gestión Publica	ADMINISTRACION_LOCAL_EDUCATIVO
Administración General del Estado	
Administración Autonómica (Educativo)	
Administración Autonómica	
Administración Local (Educativo)	
Administración Local	AYUNTAMIENTO

JUNTA DE ANDALUCIA	ANEXO I
Rev. 06	FORMULARIO DE DATOS PARA SU INCORPORACIÓN AL INVENTARIO ANDALUZ DE INSTALACIONES Y EQUIPAMIENTOS DEPORTIVOS
TABLA 1 de 2	3. DATOS GENERALES DE LA INSTALACION
	3.1 ATRIBUTOS GENERALES
Gestión Privada	
Educativos	
Deportivos Asociativos	
Deportivos Empresas	
No Deportivos	
32. OBSERVACIONES	

JUNTA DE ANDALUCIA	ANEXO I
Rev. 06	FORMULARIO DE DATOS PARA SU INCORPORACIÓN AL INVENTARIO ANDALUZ DE INSTALACIONES Y EQUIPAMIENTOS DEPORTIVOS
TABLA 1 de 2	3. DATOS GENERALES DE LA INSTALACION
	3.1 ATRIBUTOS GENERALES

CONSULTAR SITUACIÓN EN IAIED	Enlace para consulta de la situación en que se encuentra la instalación deportiva en el IAIED
-------------------------------------	---------------------------------------------------------------------------------------------------------------

1. CODIGO IEDA	
2. NOMBRE OFICIAL DE LA INSTALACION	PISTA POLIDEPORTIVA DE CASTELL DE REY
2. NOMBRE COMUN DE LA INSTALACION	PISTA CASTELL DE REY
Numero de Espacios Deportivos	1
Numero de Espacios Complementarios	0
3. COMPLEJO POLIDEPORTIVO	NO
Nombre del Complejo	
4. DIRECCIÓN	Comprobar dirección en este enlace: http://www.callejerodeandalucia.es/
Tipo de vía	CALLE
Nombre de vía	REINA ASTRID
Numero	S/N
Calificador de Numero (Letra)	
Código Postal	4002
Complemento de Domicilio (Organización, residencial, ...)	
kilometro de vía	
Distrito Municipal	CIUDAD DE ALMERIA-04002
Barrio	CASTELL DE REY
Entidad de Población	ALMERIA
Referencia Catastral	4964733WF4746S0001KW
5. PROVINCIA	ALMERÍA
6. MUNICIPIO	Almería
7. ZONA DEPORTIVA	ZONAALMERIA
Zona Deportiva. Denominación PDIEDA	Aglomeración Urbana de Almería
8. AGRUPACION TERRITORIAL	NO
9. NUCLEO DE POBLACION (Solo ELAs)	NO
10. DISTRITO MUNICIPAL	CIUDAD DE ALMERIA-04002
11. BARRIO	CASTELL DE REY
12. EMPLAZAMIENTO EN ESPACIO NATURAL PROTEGIDO.	EMPLAZAMIENTO EN ESPACIO NATURAL PROTEGIDO. Comprobar el nombre del Espacio Natural en este enlace
Indicar espacio natural protegido	
13. LICENCIA DE ACTIVIDAD	SI
14. INSTALACION INTEGRADA EN EDIFICIO MULTIFUNCIONAL	NO
Indicar Edificio Multifuncional	
15. SE REUTILIZA O ADAPTA INSTALACION PREVIA	NO
Indicar Instalación Previa	
16. OTROS DATOS	
Teléfono Fijo	950 332100
Teléfono Móvil	
Fax	
Web	https://www.almeriaciudad.es/pmd/
Correo electrónico	pmd@aytoalmeria.es
17. COORDENADAS GEOGRÁFICAS, EN FORMATO DECIMAL. (Según el sistema de referencia geodésico global ETRS89, HUSO 30)	Para localizar las Coordenadas Geográficas pinchar en este enlace para acceder a la aplicación TELEGEO. Si saliera una página con error, pinchar en "Volver a localizador"
Coordenada Geográfica (Latitud)	36.829.761
Coordenada Geográfica (Longitud)	-2.497.301
18. INSTALACION PLURIMUNICIPAL	NO
Indicar Municipio mas importante	
19. PUBLICAR EN INTERNET	SI
20. AÑO DE INICIO DE ACTIVIDAD	2009
21. BAJA	NO
Fecha de baja:	
Motivo:	
22. CENTRO EDUCATIVO	
Pertenece a Centro Educativo	NO
Centro Publico/Privado	
Tipo de Centro Educativo	
Propiedad Centro Educativo	
Nivel de Enseñanza	
23. NIVEL DE DOTACION	RED BASICA
24. SITUACION DE LA INSTALACION	PERIFERICA

JUNTA DE ANDALUCIA	ANEXO I
Rev. 06	FORMULARIO DE DATOS PARA SU INCORPORACIÓN AL INVENTARIO ANDALUZ DE INSTALACIONES Y EQUIPAMIENTOS DEPORTIVOS
TABLA 1 de 2	3. DATOS GENERALES DE LA INSTALACION
	3.1 ATRIBUTOS GENERALES

25. ACCESIBILIDAD/SUPRESION DE BARRERAS ARQUITECTONICAS	SI
La instalación ha sido concebida como adaptada	SI
La instalación ha adaptado mediante reformas	NO
Persona Usuaria deportista	
Permite circulación exterior	SI
Permite circulación interior	SI
Tiene aseos adaptados (al menos uno)	NO
Tiene vestuarios adaptados (al menos uno)	NO
Persona Usuaria espectadora	
Permite circulación exterior	SI
Permite circulación interior	SI
Tiene aseos adaptados (al menos uno)	NO
26. REGIMEN DE ACCESO	Libre gratuito
27. USUARIOS	Deportistas en general
28. EFICIENCIA ENERGETICA	
DISEÑO	
Bioclimático	NO
Ecoeficiente	NO
TRATAMIENTO DE RESIDUOS	NO
Previo a la recogida	NO
Separación	NO
INSTALACION PROPIA ENERGIA RENOVABLE	NO
Planta de generación propia	NO
Tipo de Generador	
GESTION DEL AGUA	NO
Superficie Regable (m2)	
Sistemas de ahorro	
CALIFICACION ENERGETICA DE EDIFICACIONES	
Tipo de Edificación 1	
Calificación Energética Edificación 1	
Tipo de Edificación 2	
Calificación Energética Edificación 2	
Tipo de Edificación 3	
Calificación Energética Edificación 3	
Tipo de Edificación 4	
Calificación Energética Edificación 4	
29. PROTECCIÓN CONTRA INCENDIOS	
Alumbrado de Emergencia	NO
Bocas de Incendios Equipadas	NO
Extintores Portátiles	NO
Detección	NO
30. PROPIEDAD	PROPIEDAD_PUBLICA
Nombre del propietario	AYUNTAMIENTO DE ALMERÍA
Propiedad Publica	ADMINISTRACION_LOCAL_EDUCATIVO
Administración General del Estado	
Administración Autonómica (Educativo)	
Administración Autonómica	
Administración Local (Educativo)	
Administración Local	AYUNTAMIENTO
Propiedad Privada	
Educativos	
Deportivos Asociativos	
Deportivos Empresas	
No Deportivos	
31. GESTIÓN	PROPIEDAD_PUBLICA
El gestor de la instalación es el mismo que el propietario	SI
Nombre del Gestor	AYUNTAMIENTO DE ALMERÍA
Gestión Publica	ADMINISTRACION_LOCAL_EDUCATIVO
Administración General del Estado	
Administración Autonómica (Educativo)	
Administración Autonómica	
Administración Local (Educativo)	
Administración Local	AYUNTAMIENTO

JUNTA DE ANDALUCIA	ANEXO I
Rev. 06	FORMULARIO DE DATOS PARA SU INCORPORACIÓN AL INVENTARIO ANDALUZ DE INSTALACIONES Y EQUIPAMIENTOS DEPORTIVOS
TABLA 1 de 2	3. DATOS GENERALES DE LA INSTALACION
	3.1 ATRIBUTOS GENERALES
Gestión Privada	
Educativos	
Deportivos Asociativos	
Deportivos Empresas	
No Deportivos	
32. OBSERVACIONES	

JUNTA DE ANDALUCÍA	ANEXO I
Rev. 06	FORMULARIO DE DATOS PARA SU INCORPORACIÓN AL INVENTARIO ANDALUZ DE INSTALACIONES Y EQUIPAMIENTOS DEPORTIVOS
TABLA 1 de 2	3. DATOS GENERALES DE LA INSTALACION
	3.1 ATRIBUTOS GENERALES

CONSULTAR SITUACIÓN EN IAIED	Enlace para consulta de la situación en que se encuentra la instalación deportiva en el IAIED
-------------------------------------	---------------------------------------------------------------------------------------------------------------

1. CODIGO IEDA	
2. NOMBRE OFICIAL DE LA INSTALACION	PISTA POLIDEPORTIVA PARQUE VILLAMARÍA
2. NOMBRE COMUN DE LA INSTALACION	PISTA VILLAMARÍA
Numero de Espacios Deportivos	1
Numero de Espacios Complementarios	0
3. COMPLEJO POLIDEPORTIVO	NO
Nombre del Complejo	
4. DIRECCIÓN	Comprobar dirección en este enlace: http://www.callejerodeandalucia.es/
Tipo de vía	CALLE
Nombre de vía	BALANEGRA
Numero	S/N
Calificador de Numero (Letra)	
Código Postal	4009
Complemento de Domicilio (Organización, residencial, ...)	
kilometro de vía	
Distrito Municipal	CIUDAD DE ALMERÍA-04009
Barrio	CRUZ DE CARAVACA
Entidad de Población	ALMERÍA
Referencia Catastral	8391401WF4789S0001SM
5. PROVINCIA	ALMERÍA
6. MUNICIPIO	Almería
7. ZONA DEPORTIVA	ZONAALMERIA
Zona Deportiva. Denominación PDIEDA	Aglomeración Urbana de Almería
8. AGRUPACION TERRITORIAL	NO
9. NUCLEO DE POBLACION (Solo ELAs)	NO
10. DISTRITO MUNICIPAL	CIUDAD DE ALMERÍA-04009
11. BARRIO	CRUZ DE CARAVACA
12. EMPLAZAMIENTO EN ESPACIO NATURAL PROTEGIDO.	EMPLAZAMIENTO EN ESPACIO NATURAL PROTEGIDO. Comprobar el nombre del Espacio Natural en este enlace
Indicar espacio natural protegido	
13. LICENCIA DE ACTIVIDAD	SI
14. INSTALACION INTEGRADA EN EDIFICIO MULTIFUNCIONAL	NO
Indicar Edificio Multifuncional	
15. SE REUTILIZA O ADAPTA INSTALACION PREVIA	NO
Indicar Instalación Previa	
16. OTROS DATOS	
Teléfono Fijo	950 332100
Teléfono Móvil	
Fax	
Web	https://www.almeriaciudad.es/pmd/
Correo electrónico	pmd@aytoalmeria.es
17. COORDENADAS GEOGRÁFICAS, EN FORMATO DECIMAL. (Según el sistema de referencia geodésico global ETRS89, HUSO 30)	Para localizar las Coordenadas Geográficas pinchar en este enlace para acceder a la aplicación TELEGEO. Si saliera una página con error, pinchar en "Volver a localizador"
Coordenada Geográfica (Latitud)	36.855.538
Coordenada Geográfica (Longitud)	-2.458.221
18. INSTALACION PLURIMUNICIPAL	NO
Indicar Municipio mas importante	
19. PUBLICAR EN INTERNET	SI
20. AÑO DE INICIO DE ACTIVIDAD	
21. BAJA	NO
Fecha de baja:	
Motivo:	
22. CENTRO EDUCATIVO	
Pertenece a Centro Educativo	NO
Centro Publico/Privado	
Tipo de Centro Educativo	
Propiedad Centro Educativo	
Nivel de Enseñanza	
23. NIVEL DE DOTACION	RED BASICA
24. SITUACION DE LA INSTALACION	URBANA

JUNTA DE ANDALUCIA	ANEXO I
Rev. 06	FORMULARIO DE DATOS PARA SU INCORPORACIÓN AL INVENTARIO ANDALUZ DE INSTALACIONES Y EQUIPAMIENTOS DEPORTIVOS
TABLA 1 de 2	3. DATOS GENERALES DE LA INSTALACION
	3.1 ATRIBUTOS GENERALES

25. ACCESIBILIDAD/SUPRESION DE BARRERAS ARQUITECTONICAS	SI
La instalación ha sido concebida como adaptada	SI
La instalación ha adaptado mediante reformas	NO
Persona Usuaria deportista	
Permite circulación exterior	SI
Permite circulación interior	SI
Tiene aseos adaptados (al menos uno)	NO
Tiene vestuarios adaptados (al menos uno)	NO
Persona Usuaria espectadora	
Permite circulación exterior	SI
Permite circulación interior	SI
Tiene aseos adaptados (al menos uno)	NO
26. REGIMEN DE ACCESO	Libre gratuito
27. USUARIOS	Deportistas en general
28. EFICIENCIA ENERGETICA	
DISEÑO	
Bioclimático	NO
Ecoeficiente	NO
TRATAMIENTO DE RESIDUOS	NO
Previo a la recogida	
Separación	
INSTALACION PROPIA ENERGIA RENOVABLE	NO
Planta de generación propia	
Tipo de Generador	
GESTION DEL AGUA	NO
Superficie Regable (m2)	
Sistemas de ahorro	
CALIFICACION ENERGETICA DE EDIFICACIONES	
Tipo de Edificación 1	
Calificación Energética Edificación 1	
Tipo de Edificación 2	
Calificación Energética Edificación 2	
Tipo de Edificación 3	
Calificación Energética Edificación 3	
Tipo de Edificación 4	
Calificación Energética Edificación 4	
29. PROTECCIÓN CONTRA INCENDIOS	
Alumbrado de Emergencia	NO
Bocas de Incendios Equipadas	NO
Extintores Portátiles	NO
Detección	NO
30. PROPIEDAD	PROPIEDAD_PUBLICA
Nombre del propietario	AYUNTAMIENTO DE ALMERÍA
Propiedad Publica	ADMINISTRACION_LOCAL_EDUCATIVO
Administración General del Estado	
Administración Autonómica (Educativo)	
Administración Autonómica	
Administración Local (Educativo)	
Administración Local	AYUNTAMIENTO
Propiedad Privada	
Educativos	
Deportivos Asociativos	
Deportivos Empresas	
No Deportivos	
31. GESTIÓN	PROPIEDAD_PUBLICA
El gestor de la instalación es el mismo que el propietario	SI
Nombre del Gestor	AYUNTAMIENTO DE ALMERÍA
Gestión Publica	ADMINISTRACION_LOCAL_EDUCATIVO
Administración General del Estado	
Administración Autonómica (Educativo)	
Administración Autonómica	
Administración Local (Educativo)	
Administración Local	AYUNTAMIENTO

JUNTA DE ANDALUCIA	ANEXO I
Rev. 06	FORMULARIO DE DATOS PARA SU INCORPORACIÓN AL INVENTARIO ANDALUZ DE INSTALACIONES Y EQUIPAMIENTOS DEPORTIVOS
TABLA 1 de 2	3. DATOS GENERALES DE LA INSTALACION
	3.1 ATRIBUTOS GENERALES
Gestión Privada	
Educativos	
Deportivos Asociativos	
Deportivos Empresas	
No Deportivos	
32. OBSERVACIONES	

JUNTA DE ANDALUCÍA	ANEXO I
Rev. 06	FORMULARIO DE DATOS PARA SU INCORPORACIÓN AL INVENTARIO ANDALUZ DE INSTALACIONES Y EQUIPAMIENTOS DEPORTIVOS
TABLA 1 de 2	3. DATOS GENERALES DE LA INSTALACION
	3.1 ATRIBUTOS GENERALES

CONSULTAR SITUACIÓN EN IAIED	Enlace para consulta de la situación en que se encuentra la instalación deportiva en el IAIED
-------------------------------------	---------------------------------------------------------------------------------------------------------------

1. CODIGO IEDA	
2. NOMBRE OFICIAL DE LA INSTALACION	PISTA POLIDEPORTIVA ALMADRABA DE MONTELEVA
2. NOMBRE COMUN DE LA INSTALACION	PISTA DE LA ALMADRABA
Numero de Espacios Deportivos	1
Numero de Espacios Complementarios	0
3. COMPLEJO POLIDEPORTIVO	NO
Nombre del Complejo	
4. DIRECCIÓN	Comprobar dirección en este enlace: http://www.callejerodeandalucia.es/
Tipo de vía	CAMINO
Nombre de vía	VIEJO DEL FARO
Numero	S/N
Calificador de Numero (Letra)	
Código Postal	4150
Complemento de Domicilio (Organización, residencial, ...)	
kilometro de vía	
Distrito Municipal	CABO DE GATA-04150
Barrio	LA ALMADRABA DE MONTELEVA
Entidad de Población	DISEMINADO DE CABO DE GATA
Referencia Catastral	0371524WF7607S0001KA
5. PROVINCIA	ALMERÍA
6. MUNICIPIO	Almería
7. ZONA DEPORTIVA	ZONAALMERIA
Zona Deportiva. Denominación PDIEDA	Aglomeración Urbana de Almería
8. AGRUPACION TERRITORIAL	NO
9. NUCLEO DE POBLACION (Solo ELAs)	NO
10. DISTRITO MUNICIPAL	CABO DE GATA-04150
11. BARRIO	LA ALMADRABA DE MONTELEVA
12. EMPLAZAMIENTO EN ESPACIO NATURAL PROTEGIDO.	EMPLAZAMIENTO EN ESPACIO NATURAL PROTEGIDO. Comprobar el nombre del Espacio Natural en este enlace
Indicar espacio natural protegido	PARQUE NATURAL DE CABO DE GATA-NIJAR
13. LICENCIA DE ACTIVIDAD	SI
14. INSTALACION INTEGRADA EN EDIFICIO MULTIFUNCIONAL	NO
Indicar Edificio Multifuncional	
15. SE REUTILIZA O ADAPTA INSTALACION PREVIA	NO
Indicar Instalación Previa	
16. OTROS DATOS	
Teléfono Fijo	950 332100
Teléfono Móvil	
Fax	
Web	https://www.almeriaciudad.es/pmd/
Correo electrónico	pmd@aytoalmeria.es
17. COORDENADAS GEOGRÁFICAS, EN FORMATO DECIMAL. (Según el sistema de referencia geodésico global ETRS89, HUSO 30)	Para localizar las Coordenadas Geográficas pinchar en este enlace para acceder a la aplicación TELEGEO. Si saliera una página con error, pinchar en "Volver a localizador"
Coordenada Geográfica (Latitud)	36.745.251
Coordenada Geográfica (Longitud)	-2.212.523
18. INSTALACION PLURIMUNICIPAL	NO
Indicar Municipio mas importante	
19. PUBLICAR EN INTERNET	SI
20. AÑO DE INICIO DE ACTIVIDAD	2010
21. BAJA	NO
Fecha de baja:	
Motivo:	
22. CENTRO EDUCATIVO	
Pertenece a Centro Educativo	NO
Centro Publico/Privado	
Tipo de Centro Educativo	
Propiedad Centro Educativo	
Nivel de Enseñanza	
23. NIVEL DE DOTACION	RED BASICA
24. SITUACION DE LA INSTALACION	PERIFERICA

JUNTA DE ANDALUCIA	ANEXO I
Rev. 06	FORMULARIO DE DATOS PARA SU INCORPORACIÓN AL INVENTARIO ANDALUZ DE INSTALACIONES Y EQUIPAMIENTOS DEPORTIVOS
TABLA 1 de 2	3. DATOS GENERALES DE LA INSTALACION
	3.1 ATRIBUTOS GENERALES

25. ACCESIBILIDAD/SUPRESION DE BARRERAS ARQUITECTONICAS	SI
La instalación ha sido concebida como adaptada	SI
La instalación ha adaptado mediante reformas	NO
Persona Usuaria deportista	
Permite circulación exterior	SI
Permite circulación interior	SI
Tiene aseos adaptados (al menos uno)	NO
Tiene vestuarios adaptados (al menos uno)	NO
Persona Usuaria espectadora	
Permite circulación exterior	SI
Permite circulación interior	SI
Tiene aseos adaptados (al menos uno)	NO
26. REGIMEN DE ACCESO	Libre gratuito
27. USUARIOS	Deportistas en general
28. EFICIENCIA ENERGETICA	
DISEÑO	
Bioclimático	NO
Ecoeficiente	NO
TRATAMIENTO DE RESIDUOS	NO
Previo a la recogida	NO
Separación	NO
INSTALACION PROPIA ENERGIA RENOVABLE	NO
Planta de generación propia	NO
Tipo de Generador	
GESTION DEL AGUA	NO
Superficie Regable (m2)	
Sistemas de ahorro	
CALIFICACION ENERGETICA DE EDIFICACIONES	
Tipo de Edificación 1	
Calificación Energética Edificación 1	
Tipo de Edificación 2	
Calificación Energética Edificación 2	
Tipo de Edificación 3	
Calificación Energética Edificación 3	
Tipo de Edificación 4	
Calificación Energética Edificación 4	
29. PROTECCIÓN CONTRA INCENDIOS	
Alumbrado de Emergencia	NO
Bocas de Incendios Equipadas	NO
Extintores Portátiles	NO
Detección	NO
30. PROPIEDAD	PROPIEDAD_PUBLICA
Nombre del propietario	AYUNTAMIENTO DE ALMERÍA
Propiedad Publica	ADMINISTRACION_LOCAL_EDUCATIVO
Administración General del Estado	
Administración Autonómica (Educativo)	
Administración Autonómica	
Administración Local (Educativo)	
Administración Local	AYUNTAMIENTO
Propiedad Privada	
Educativos	
Deportivos Asociativos	
Deportivos Empresas	
No Deportivos	
31. GESTIÓN	PROPIEDAD_PUBLICA
El gestor de la instalación es el mismo que el propietario	SI
Nombre del Gestor	AYUNTAMIENTO DE ALMERÍA
Gestión Publica	ADMINISTRACION_LOCAL_EDUCATIVO
Administración General del Estado	
Administración Autonómica (Educativo)	
Administración Autonómica	
Administración Local (Educativo)	
Administración Local	AYUNTAMIENTO

JUNTA DE ANDALUCIA	ANEXO I
Rev. 06	FORMULARIO DE DATOS PARA SU INCORPORACIÓN AL INVENTARIO ANDALUZ DE INSTALACIONES Y EQUIPAMIENTOS DEPORTIVOS
TABLA 1 de 2	3. DATOS GENERALES DE LA INSTALACION
	3.1 ATRIBUTOS GENERALES
Gestión Privada	
Educativos	
Deportivos Asociativos	
Deportivos Empresas	
No Deportivos	
32. OBSERVACIONES	

JUNTA DE ANDALUCÍA	ANEXO I
Rev. 06	FORMULARIO DE DATOS PARA SU INCORPORACIÓN AL INVENTARIO ANDALUZ DE INSTALACIONES Y EQUIPAMIENTOS DEPORTIVOS
TABLA 1 de 2	3. DATOS GENERALES DE LA INSTALACION
	3.1 ATRIBUTOS GENERALES

CONSULTAR SITUACIÓN EN IAIED	Enlace para consulta de la situación en que se encuentra la instalación deportiva en el IAIED
-------------------------------------	---------------------------------------------------------------------------------------------------------------

1. CODIGO IEDA	
2. NOMBRE OFICIAL DE LA INSTALACION	PISTA POLIDEPORTIVA DE CUEVAS DE LOS MEDINAS
2. NOMBRE COMUN DE LA INSTALACION	PISTA POLIDEPORTIVA DE CUEVAS DE LOS MEDINAS
Numero de Espacios Deportivos	1
Numero de Espacios Complementarios	0
3. COMPLEJO POLIDEPORTIVO	NO
Nombre del Complejo	
4. DIRECCIÓN	Comprobar dirección en este enlace: http://www.callejerodeandalucia.es/
Tipo de vía	CALLE
Nombre de vía	MOLINOS
Numero	S/N
Calificador de Numero (Letra)	
Código Postal	4160
Complemento de Domicilio (Organización, residencial, ...)	
kilometro de vía	
Distrito Municipal	LA CAÑADA-04160
Barrio	CUEVAS DE LOS MEDINAS
Entidad de Población	ALMERIA
Referencia Catastral	4336501WF6843N0001OK
5. PROVINCIA	ALMERÍA
6. MUNICIPIO	Almería
7. ZONA DEPORTIVA	ZONAALMERIA
Zona Deportiva. Denominación PDIEDA	Aglomeración Urbana de Almería
8. AGRUPACION TERRITORIAL	NO
9. NUCLEO DE POBLACION (Solo ELAs)	NO
10. DISTRITO MUNICIPAL	LA CAÑADA-04160
11. BARRIO	CUEVAS DE LOS MEDINAS
12. EMPLAZAMIENTO EN ESPACIO NATURAL PROTEGIDO.	EMPLAZAMIENTO EN ESPACIO NATURAL PROTEGIDO. Comprobar el nombre del Espacio Natural en este enlace
Indicar espacio natural protegido	
13. LICENCIA DE ACTIVIDAD	SI
14. INSTALACION INTEGRADA EN EDIFICIO MULTIFUNCIONAL	NO
Indicar Edificio Multifuncional	
15. SE REUTILIZA O ADAPTA INSTALACION PREVIA	SI
Indicar Instalación Previa	CAMPO DE FÚTBOL
16. OTROS DATOS	
Teléfono Fijo	950 332100
Teléfono Móvil	
Fax	
Web	https://www.almeriaciudad.es/pmd/
Correo electrónico	pmd@aytoalmeria.es
17. COORDENADAS GEOGRÁFICAS, EN FORMATO DECIMAL. (Según el sistema de referencia geodésico global ETRS89, HUSO 30)	Para localizar las Coordenadas Geográficas pinchar en este enlace para acceder a la aplicación TELEGEO. Si saliera una página con error, pinchar en "Volver a localizador"
Coordenada Geográfica (Latitud)	36.895.178
Coordenada Geográfica (Longitud)	-2.278.406
18. INSTALACION PLURIMUNICIPAL	NO
Indicar Municipio mas importante	
19. PUBLICAR EN INTERNET	SI
20. AÑO DE INICIO DE ACTIVIDAD	2019
21. BAJA	NO
Fecha de baja:	
Motivo:	
22. CENTRO EDUCATIVO	
Pertenece a Centro Educativo	NO
Centro Publico/Privado	
Tipo de Centro Educativo	
Propiedad Centro Educativo	
Nivel de Enseñanza	
23. NIVEL DE DOTACION	RED BASICA
24. SITUACION DE LA INSTALACION	PERIFERICA

JUNTA DE ANDALUCIA	ANEXO I
Rev. 06	FORMULARIO DE DATOS PARA SU INCORPORACIÓN AL INVENTARIO ANDALUZ DE INSTALACIONES Y EQUIPAMIENTOS DEPORTIVOS
TABLA 1 de 2	3. DATOS GENERALES DE LA INSTALACION
	3.1 ATRIBUTOS GENERALES

25. ACCESIBILIDAD/SUPRESION DE BARRERAS ARQUITECTONICAS	SI
La instalación ha sido concebida como adaptada	SI
La instalación ha adaptado mediante reformas	NO
Persona Usuaria deportista	
Permite circulación exterior	SI
Permite circulación interior	SI
Tiene aseos adaptados (al menos uno)	NO
Tiene vestuarios adaptados (al menos uno)	NO
Persona Usuaria espectadora	
Permite circulación exterior	SI
Permite circulación interior	SI
Tiene aseos adaptados (al menos uno)	NO
26. REGIMEN DE ACCESO	Libre gratuito
27. USUARIOS	Deportistas en general
28. EFICIENCIA ENERGETICA	
DISEÑO	
Bioclimático	NO
Ecoeficiente	NO
TRATAMIENTO DE RESIDUOS	NO
Previo a la recogida	NO
Separación	NO
INSTALACION PROPIA ENERGIA RENOVABLE	NO
Planta de generación propia	NO
Tipo de Generador	
GESTION DEL AGUA	NO
Superficie Regable (m2)	
Sistemas de ahorro	
CALIFICACION ENERGETICA DE EDIFICACIONES	
Tipo de Edificación 1	
Calificación Energética Edificación 1	
Tipo de Edificación 2	
Calificación Energética Edificación 2	
Tipo de Edificación 3	
Calificación Energética Edificación 3	
Tipo de Edificación 4	
Calificación Energética Edificación 4	
29. PROTECCIÓN CONTRA INCENDIOS	
Alumbrado de Emergencia	NO
Bocas de Incendios Equipadas	NO
Extintores Portátiles	NO
Detección	NO
30. PROPIEDAD	PROPIEDAD_PUBLICA
Nombre del propietario	AYUNTAMIENTO DE ALMERÍA
Propiedad Publica	ADMINISTRACION_LOCAL_EDUCATIVO
Administración General del Estado	
Administración Autonómica (Educativo)	
Administración Autonómica	
Administración Local (Educativo)	
Administración Local	AYUNTAMIENTO
Propiedad Privada	
Educativos	
Deportivos Asociativos	
Deportivos Empresas	
No Deportivos	
31. GESTIÓN	PROPIEDAD_PUBLICA
El gestor de la instalación es el mismo que el propietario	SI
Nombre del Gestor	AYUNTAMIENTO DE ALMERÍA
Gestión Publica	ADMINISTRACION_LOCAL_EDUCATIVO
Administración General del Estado	
Administración Autonómica (Educativo)	
Administración Autonómica	
Administración Local (Educativo)	
Administración Local	AYUNTAMIENTO

JUNTA DE ANDALUCIA	ANEXO I
Rev. 06	FORMULARIO DE DATOS PARA SU INCORPORACIÓN AL INVENTARIO ANDALUZ DE INSTALACIONES Y EQUIPAMIENTOS DEPORTIVOS
TABLA 1 de 2	3. DATOS GENERALES DE LA INSTALACION
	3.1 ATRIBUTOS GENERALES
Gestión Privada	
Educativos	
Deportivos Asociativos	
Deportivos Empresas	
No Deportivos	
32. OBSERVACIONES	

JUNTA DE ANDALUCIA	ANEXO I
Rev. 06	FORMULARIO DE DATOS PARA SU INCORPORACIÓN AL INVENTARIO ANDALUZ DE INSTALACIONES Y EQUIPAMIENTOS DEPORTIVOS
TABLA 1 de 2	3. DATOS GENERALES DE LA INSTALACION
	3.1 ATRIBUTOS GENERALES

CONSULTAR SITUACIÓN EN IAIED	Enlace para consulta de la situación en que se encuentra la instalación deportiva en el IAIED
-------------------------------------	---------------------------------------------------------------------------------------------------------------

1. CODIGO IEDA	
2. NOMBRE OFICIAL DE LA INSTALACION	PISTA DEPORTIVA DE BELLAVISTA
2. NOMBRE COMUN DE LA INSTALACION	PISTA DE BELLAVISTA
Numero de Espacios Deportivos	1
Numero de Espacios Complementarios	0
3. COMPLEJO POLIDEPORTIVO	NO
Nombre del Complejo	
4. DIRECCIÓN	Comprobar dirección en este enlace: http://www.callejodeandalucia.es/
Tipo de vía	CALLE
Nombre de vía	ULISES
Numero	7
Calificador de Numero (Letra)	
Código Postal	4130
Complemento de Domicilio (Organización, residencial, ...)	
kilometro de vía	
Distrito Municipal	EL ALQUIÁN-04130
Barrio	EL ALQUIÁN
Entidad de Población	EL ALQUIÁN
Referencia Catastral	6211028WF5860N0001WO
5. PROVINCIA	ALMERÍA
6. MUNICIPIO	Almería
7. ZONA DEPORTIVA	ZONAALMERIA
Zona Deportiva. Denominación PDIEDA	Aglomeración Urbana de Almería
8. AGRUPACION TERRITORIAL	NO
9. NUCLEO DE POBLACION (Solo ELAs)	NO
10. DISTRITO MUNICIPAL	EL ALQUIÁN-04130
11. BARRIO	EL ALQUIÁN
12. EMPLAZAMIENTO EN ESPACIO NATURAL PROTEGIDO.	EMPLAZAMIENTO EN ESPACIO NATURAL PROTEGIDO. Comprobar el nombre del Espacio Natural en este enlace
Indicar espacio natural protegido	
13. LICENCIA DE ACTIVIDAD	SI
14. INSTALACION INTEGRADA EN EDIFICIO MULTIFUNCIONAL	NO
Indicar Edificio Multifuncional	
15. SE REUTILIZA O ADAPTA INSTALACION PREVIA	NO
Indicar Instalación Previa	
16. OTROS DATOS	
Teléfono Fijo	950 332100
Teléfono Móvil	
Fax	
Web	https://www.almeriaciudad.es/pmd/
Correo electrónico	pmd@aytoalmeria.es
17. COORDENADAS GEOGRÁFICAS, EN FORMATO DECIMAL. (Según el sistema de referencia geodésico global ETRS89, HUSO 30)	Para localizar las Coordenadas Geográficas pinchar en este enlace para acceder a la aplicación TELEGEO. Si saliera una página con error, pinchar en "Volver a localizador"
Coordenada Geográfica (Latitud)	36.871.488
Coordenada Geográfica (Longitud)	-2.370.146
18. INSTALACION PLURIMUNICIPAL	NO
Indicar Municipio mas importante	
19. PUBLICAR EN INTERNET	SI
20. AÑO DE INICIO DE ACTIVIDAD	2007
21. BAJA	NO
Fecha de baja:	
Motivo:	
22. CENTRO EDUCATIVO	
Pertenece a Centro Educativo	NO
Centro Publico/Privado	
Tipo de Centro Educativo	
Propiedad Centro Educativo	
Nivel de Enseñanza	
23. NIVEL DE DOTACION	RED BASICA
24. SITUACION DE LA INSTALACION	URBANA

JUNTA DE ANDALUCIA	ANEXO I
Rev. 06	FORMULARIO DE DATOS PARA SU INCORPORACIÓN AL INVENTARIO ANDALUZ DE INSTALACIONES Y EQUIPAMIENTOS DEPORTIVOS
TABLA 1 de 2	3. DATOS GENERALES DE LA INSTALACION
	3.1 ATRIBUTOS GENERALES

25. ACCESIBILIDAD/SUPRESION DE BARRERAS ARQUITECTONICAS	SI
La instalación ha sido concebida como adaptada	SI
La instalación ha adaptado mediante reformas	NO
Persona Usuaria deportista	
Permite circulación exterior	SI
Permite circulación interior	SI
Tiene aseos adaptados (al menos uno)	NO
Tiene vestuarios adaptados (al menos uno)	NO
Persona Usuaria espectadora	
Permite circulación exterior	SI
Permite circulación interior	SI
Tiene aseos adaptados (al menos uno)	NO
26. REGIMEN DE ACCESO	Libre gratuito
27. USUARIOS	Deportistas en general
28. EFICIENCIA ENERGETICA	
DISEÑO	
Bioclimático	NO
Ecoeficiente	NO
TRATAMIENTO DE RESIDUOS	NO
Previo a la recogida	
Separación	
INSTALACION PROPIA ENERGIA RENOVABLE	NO
Planta de generación propia	
Tipo de Generador	
GESTION DEL AGUA	NO
Superficie Regable (m2)	
Sistemas de ahorro	
CALIFICACION ENERGETICA DE EDIFICACIONES	
Tipo de Edificación 1	
Calificación Energética Edificación 1	
Tipo de Edificación 2	
Calificación Energética Edificación 2	
Tipo de Edificación 3	
Calificación Energética Edificación 3	
Tipo de Edificación 4	
Calificación Energética Edificación 4	
29. PROTECCIÓN CONTRA INCENDIOS	
Alumbrado de Emergencia	NO
Bocas de Incendios Equipadas	NO
Extintores Portátiles	NO
Detección	NO
30. PROPIEDAD	PROPIEDAD_PUBLICA
Nombre del propietario	AYUNTAMIENTO DE ALMERÍA
Propiedad Publica	ADMINISTRACION_LOCAL_EDUCATIVO
Administración General del Estado	
Administración Autonómica (Educativo)	
Administración Autonómica	
Administración Local (Educativo)	
Administración Local	AYUNTAMIENTO
Propiedad Privada	
Educativos	
Deportivos Asociativos	
Deportivos Empresas	
No Deportivos	
31. GESTIÓN	PROPIEDAD_PUBLICA
El gestor de la instalación es el mismo que el propietario	SI
Nombre del Gestor	AYUNTAMIENTO DE ALMERÍA
Gestión Publica	ADMINISTRACION_LOCAL_EDUCATIVO
Administración General del Estado	
Administración Autonómica (Educativo)	
Administración Autonómica	
Administración Local (Educativo)	
Administración Local	AYUNTAMIENTO

JUNTA DE ANDALUCIA	ANEXO I
Rev. 06	FORMULARIO DE DATOS PARA SU INCORPORACIÓN AL INVENTARIO ANDALUZ DE INSTALACIONES Y EQUIPAMIENTOS DEPORTIVOS
TABLA 1 de 2	3. DATOS GENERALES DE LA INSTALACION
	3.1 ATRIBUTOS GENERALES
Gestión Privada	
Educativos	
Deportivos Asociativos	
Deportivos Empresas	
No Deportivos	
32. OBSERVACIONES	

JUNTA DE ANDALUCÍA	ANEXO I
Rev. 06	FORMULARIO DE DATOS PARA SU INCORPORACIÓN AL INVENTARIO ANDALUZ DE INSTALACIONES Y EQUIPAMIENTOS DEPORTIVOS
TABLA 1 de 2	3. DATOS GENERALES DE LA INSTALACION
	3.1 ATRIBUTOS GENERALES

CONSULTAR SITUACIÓN EN IAIED	Enlace para consulta de la situación en que se encuentra la instalación deportiva en el IAIED
-------------------------------------	---------------------------------------------------------------------------------------------------------------

1. CODIGO IEDA	
2. NOMBRE OFICIAL DE LA INSTALACION	PISTAS POLIDEPORTIVAS DE LOS ALMENDROS
2. NOMBRE COMUN DE LA INSTALACION	PISTA DE LOS ALMENDROS
Numero de Espacios Deportivos	1
Numero de Espacios Complementarios	0
3. COMPLEJO POLIDEPORTIVO	NO
Nombre del Complejo	
4. DIRECCIÓN	Comprobar dirección en este enlace: http://www.callejerodeandalucia.es/
Tipo de vía	CALLE
Nombre de vía	INIESTA
Numero	S/N
Calificador de Numero (Letra)	
Código Postal	4009
Complemento de Domicilio (Organización, residencial, ...)	
kilometro de vía	
Distrito Municipal	CIUDAD DE ALMERIA-04009
Barrio	LOS ALMENDROS
Entidad de Población	ALMERIA
Referencia Catastral	
5. PROVINCIA	ALMERÍA
6. MUNICIPIO	Almería
7. ZONA DEPORTIVA	ZONAALMERIA
Zona Deportiva. Denominación PDIEDA	Aglomeración Urbana de Almería
8. AGRUPACION TERRITORIAL	NO
9. NUCLEO DE POBLACION (Solo ELAs)	NO
10. DISTRITO MUNICIPAL	CIUDAD DE ALMERIA-04009
11. BARRIO	LOS ALMENDROS
12. EMPLAZAMIENTO EN ESPACIO NATURAL PROTEGIDO.	EMPLAZAMIENTO EN ESPACIO NATURAL PROTEGIDO. Comprobar el nombre del Espacio Natural en este enlace
Indicar espacio natural protegido	
13. LICENCIA DE ACTIVIDAD	SI
14. INSTALACION INTEGRADA EN EDIFICIO MULTIFUNCIONAL	NO
Indicar Edificio Multifuncional	
15. SE REUTILIZA O ADAPTA INSTALACION PREVIA	NO
Indicar Instalación Previa	
16. OTROS DATOS	
Teléfono Fijo	950 332100
Teléfono Móvil	
Fax	
Web	https://www.almeriaciudad.es/pmd/
Correo electrónico	pmd@aytoalmeria.es
17. COORDENADAS GEOGRÁFICAS, EN FORMATO DECIMAL. (Según el sistema de referencia geodésico global ETRS89, HUSO 30)	Para localizar las Coordenadas Geográficas pinchar en este enlace para acceder a la aplicación TELEGEO. Si saliera una página con error, pinchar en "Volver a localizador"
Coordenada Geográfica (Latitud)	36.862.231
Coordenada Geográfica (Longitud)	-2.449.907
18. INSTALACION PLURIMUNICIPAL	NO
Indicar Municipio mas importante	
19. PUBLICAR EN INTERNET	SI
20. AÑO DE INICIO DE ACTIVIDAD	
21. BAJA	NO
Fecha de baja:	
Motivo:	
22. CENTRO EDUCATIVO	
Pertenece a Centro Educativo	NO
Centro Publico/Privado	
Tipo de Centro Educativo	
Propiedad Centro Educativo	
Nivel de Enseñanza	
23. NIVEL DE DOTACION	RED BASICA
24. SITUACION DE LA INSTALACION	URBANA

JUNTA DE ANDALUCIA	ANEXO I
Rev. 06	FORMULARIO DE DATOS PARA SU INCORPORACIÓN AL INVENTARIO ANDALUZ DE INSTALACIONES Y EQUIPAMIENTOS DEPORTIVOS
TABLA 1 de 2	3. DATOS GENERALES DE LA INSTALACION
	3.1 ATRIBUTOS GENERALES

25. ACCESIBILIDAD/SUPRESION DE BARRERAS ARQUITECTONICAS	SI
La instalación ha sido concebida como adaptada	SI
La instalación ha adaptado mediante reformas	NO
Persona Usuaria deportista	
Permite circulación exterior	SI
Permite circulación interior	SI
Tiene aseos adaptados (al menos uno)	NO
Tiene vestuarios adaptados (al menos uno)	NO
Persona Usuaria espectadora	
Permite circulación exterior	SI
Permite circulación interior	SI
Tiene aseos adaptados (al menos uno)	NO
26. REGIMEN DE ACCESO	Libre gratuito
27. USUARIOS	Deportistas en general
28. EFICIENCIA ENERGETICA	
DISEÑO	
Bioclimático	NO
Ecoeficiente	NO
TRATAMIENTO DE RESIDUOS	NO
Previo a la recogida	NO
Separación	NO
INSTALACION PROPIA ENERGIA RENOVABLE	NO
Planta de generación propia	NO
Tipo de Generador	
GESTION DEL AGUA	NO
Superficie Regable (m2)	
Sistemas de ahorro	
CALIFICACION ENERGETICA DE EDIFICACIONES	
Tipo de Edificación 1	
Calificación Energética Edificación 1	
Tipo de Edificación 2	
Calificación Energética Edificación 2	
Tipo de Edificación 3	
Calificación Energética Edificación 3	
Tipo de Edificación 4	
Calificación Energética Edificación 4	
29. PROTECCIÓN CONTRA INCENDIOS	
Alumbrado de Emergencia	NO
Bocas de Incendios Equipadas	NO
Extintores Portátiles	NO
Detección	NO
30. PROPIEDAD	PROPIEDAD_PUBLICA
Nombre del propietario	AYUNTAMIENTO DE ALMERÍA
Propiedad Publica	ADMINISTRACION_LOCAL_EDUCATIVO
Administración General del Estado	
Administración Autonómica (Educativo)	
Administración Autonómica	
Administración Local (Educativo)	
Administración Local	AYUNTAMIENTO
Propiedad Privada	
Educativos	
Deportivos Asociativos	
Deportivos Empresas	
No Deportivos	
31. GESTIÓN	PROPIEDAD_PUBLICA
El gestor de la instalación es el mismo que el propietario	SI
Nombre del Gestor	AYUNTAMIENTO DE ALMERÍA
Gestión Publica	ADMINISTRACION_LOCAL_EDUCATIVO
Administración General del Estado	
Administración Autonómica (Educativo)	
Administración Autonómica	
Administración Local (Educativo)	
Administración Local	AYUNTAMIENTO

JUNTA DE ANDALUCIA	ANEXO I
Rev. 06	FORMULARIO DE DATOS PARA SU INCORPORACIÓN AL INVENTARIO ANDALUZ DE INSTALACIONES Y EQUIPAMIENTOS DEPORTIVOS
TABLA 1 de 2	3. DATOS GENERALES DE LA INSTALACION
	3.1 ATRIBUTOS GENERALES
Gestión Privada	
Educativos	
Deportivos Asociativos	
Deportivos Empresas	
No Deportivos	
32. OBSERVACIONES	

JUNTA DE ANDALUCÍA	ANEXO I
Rev. 06	FORMULARIO DE DATOS PARA SU INCORPORACIÓN AL INVENTARIO ANDALUZ DE INSTALACIONES Y EQUIPAMIENTOS DEPORTIVOS
TABLA 1 de 2	3. DATOS GENERALES DE LA INSTALACION
	3.1 ATRIBUTOS GENERALES

CONSULTAR SITUACIÓN EN IAIED	Enlace para consulta de la situación en que se encuentra la instalación deportiva en el IAIED
-------------------------------------	---------------------------------------------------------------------------------------------------------------

1. CODIGO IEDA	7974
2. NOMBRE OFICIAL DE LA INSTALACION	PISTA POLIDEPORTIVA DE NUEVA ALMERÍA
2. NOMBRE COMUN DE LA INSTALACION	PISTA NUEVA ALMERÍA
Numero de Espacios Deportivos	1
Numero de Espacios Complementarios	0
3. COMPLEJO POLIDEPORTIVO	NO
Nombre del Complejo	
4. DIRECCIÓN	Comprobar dirección en este enlace: http://www.callejerodeandalucia.es/
Tipo de vía	AVENIDA
Nombre de vía	DE NUEVA ALMERÍA
Numero	S/N
Calificador de Numero (Letra)	
Código Postal	4007
Complemento de Domicilio (Organización, residencial, ...)	
kilometro de vía	
Distrito Municipal	CIUDAD DE ALMERIA-04007
Barrio	NUEVA ALMERÍA
Entidad de Población	ALMERIA
Referencia Catastral	0451002WF5705S0001YR
5. PROVINCIA	ALMERÍA
6. MUNICIPIO	Almería
7. ZONA DEPORTIVA	ZONAALMERIA
Zona Deportiva. Denominación PDIEDA	Aglomeración Urbana de Almería
8. AGRUPACION TERRITORIAL	NO
9. NUCLEO DE POBLACION (Solo ELAs)	NO
10. DISTRITO MUNICIPAL	CIUDAD DE ALMERIA-04007
11. BARRIO	NUEVA ALMERÍA
12. EMPLAZAMIENTO EN ESPACIO NATURAL PROTEGIDO.	EMPLAZAMIENTO EN ESPACIO NATURAL PROTEGIDO. Comprobar el nombre del Espacio Natural en este enlace
Indicar espacio natural protegido	
13. LICENCIA DE ACTIVIDAD	SI
14. INSTALACION INTEGRADA EN EDIFICIO MULTIFUNCIONAL	NO
Indicar Edificio Multifuncional	
15. SE REUTILIZA O ADAPTA INSTALACION PREVIA	NO
Indicar Instalación Previa	
16. OTROS DATOS	
Teléfono Fijo	950 332100
Teléfono Móvil	
Fax	
Web	https://www.almeriaciudad.es/pmd/
Correo electrónico	pmd@aytoalmeria.es
17. COORDENADAS GEOGRÁFICAS, EN FORMATO DECIMAL. (Según el sistema de referencia geodésico global ETRS89, HUSO 30)	Para localizar las Coordenadas Geográficas pinchar en este enlace para acceder a la aplicación TELEGEO. Si saliera una página con error, pinchar en "Volver a localizador"
Coordenada Geográfica (Latitud)	36.819.441
Coordenada Geográfica (Longitud)	-2.436.145
18. INSTALACION PLURIMUNICIPAL	NO
Indicar Municipio mas importante	
19. PUBLICAR EN INTERNET	SI
20. AÑO DE INICIO DE ACTIVIDAD	2006
21. BAJA	NO
Fecha de baja:	
Motivo:	
22. CENTRO EDUCATIVO	
Pertenece a Centro Educativo	NO
Centro Publico/Privado	
Tipo de Centro Educativo	
Propiedad Centro Educativo	
Nivel de Enseñanza	
23. NIVEL DE DOTACION	RED BASICA
24. SITUACION DE LA INSTALACION	URBANA

JUNTA DE ANDALUCIA	ANEXO I
Rev. 06	FORMULARIO DE DATOS PARA SU INCORPORACIÓN AL INVENTARIO ANDALUZ DE INSTALACIONES Y EQUIPAMIENTOS DEPORTIVOS
TABLA 1 de 2	3. DATOS GENERALES DE LA INSTALACION
	3.1 ATRIBUTOS GENERALES

25. ACCESIBILIDAD/SUPRESION DE BARRERAS ARQUITECTONICAS	SI
La instalación ha sido concebida como adaptada	SI
La instalación ha adaptado mediante reformas	NO
Persona Usuaria deportista	
Permite circulación exterior	SI
Permite circulación interior	SI
Tiene aseos adaptados (al menos uno)	NO
Tiene vestuarios adaptados (al menos uno)	NO
Persona Usuaria espectadora	
Permite circulación exterior	SI
Permite circulación interior	SI
Tiene aseos adaptados (al menos uno)	NO
26. REGIMEN DE ACCESO	Libre gratuito
27. USUARIOS	Deportistas en general
28. EFICIENCIA ENERGETICA	
DISEÑO	
Bioclimático	NO
Ecoeficiente	NO
TRATAMIENTO DE RESIDUOS	NO
Previo a la recogida	NO
Separación	NO
INSTALACION PROPIA ENERGIA RENOVABLE	NO
Planta de generación propia	NO
Tipo de Generador	
GESTION DEL AGUA	NO
Superficie Regable (m2)	
Sistemas de ahorro	
CALIFICACION ENERGETICA DE EDIFICACIONES	
Tipo de Edificación 1	
Calificación Energética Edificación 1	
Tipo de Edificación 2	
Calificación Energética Edificación 2	
Tipo de Edificación 3	
Calificación Energética Edificación 3	
Tipo de Edificación 4	
Calificación Energética Edificación 4	
29. PROTECCIÓN CONTRA INCENDIOS	
Alumbrado de Emergencia	NO
Bocas de Incendios Equipadas	NO
Extintores Portátiles	NO
Detección	NO
30. PROPIEDAD	PROPIEDAD_PUBLICA
Nombre del propietario	AYUNTAMIENTO DE ALMERÍA
Propiedad Publica	ADMINISTRACION_LOCAL_EDUCATIVO
Administración General del Estado	
Administración Autonómica (Educativo)	
Administración Autonómica	
Administración Local (Educativo)	
Administración Local	AYUNTAMIENTO
Propiedad Privada	
Educativos	
Deportivos Asociativos	
Deportivos Empresas	
No Deportivos	
31. GESTIÓN	PROPIEDAD_PUBLICA
El gestor de la instalación es el mismo que el propietario	SI
Nombre del Gestor	AYUNTAMIENTO DE ALMERÍA
Gestión Publica	ADMINISTRACION_LOCAL_EDUCATIVO
Administración General del Estado	
Administración Autonómica (Educativo)	
Administración Autonómica	
Administración Local (Educativo)	
Administración Local	AYUNTAMIENTO

JUNTA DE ANDALUCIA	ANEXO I
Rev. 06	FORMULARIO DE DATOS PARA SU INCORPORACIÓN AL INVENTARIO ANDALUZ DE INSTALACIONES Y EQUIPAMIENTOS DEPORTIVOS
TABLA 1 de 2	3. DATOS GENERALES DE LA INSTALACION
	3.1 ATRIBUTOS GENERALES
Gestión Privada	
Educativos	
Deportivos Asociativos	
Deportivos Empresas	
No Deportivos	
32. OBSERVACIONES	

JUNTA DE ANDALUCÍA	ANEXO I
Rev. 06	FORMULARIO DE DATOS PARA SU INCORPORACIÓN AL INVENTARIO ANDALUZ DE INSTALACIONES Y EQUIPAMIENTOS DEPORTIVOS
TABLA 1 de 2	3. DATOS GENERALES DE LA INSTALACION
	3.1 ATRIBUTOS GENERALES

CONSULTAR SITUACIÓN EN IAIED	Enlace para consulta de la situación en que se encuentra la instalación deportiva en el IAIED
-------------------------------------	---------------------------------------------------------------------------------------------------------------

1. CODIGO IEDA	
2. NOMBRE OFICIAL DE LA INSTALACION	PISTA POLIDEPORTIVA DE SAN VICENTE
2. NOMBRE COMUN DE LA INSTALACION	PISTA SAN VICENTE
Numero de Espacios Deportivos	1
Numero de Espacios Complementarios	0
3. COMPLEJO POLIDEPORTIVO	NO
Nombre del Complejo	
4. DIRECCIÓN	Comprobar dirección en este enlace: http://www.callejerodeandalucia.es/
Tipo de vía	AVENIDA
Nombre de vía	DE LA GUARDERÍA
Numero	S/N
Calificador de Numero (Letra)	
Código Postal	4130
Complemento de Domicilio (Organización, residencial, ...)	
kilometro de vía	
Distrito Municipal	EL ALQUIÁN-04130
Barrio	EL ALQUIÁN
Entidad de Población	EL ALQUIÁN
Referencia Catastral	7490038WF5779S
5. PROVINCIA	ALMERÍA
6. MUNICIPIO	Almería
7. ZONA DEPORTIVA	ZONAALMERIA
Zona Deportiva. Denominación PDIEDA	Aglomeración Urbana de Almería
8. AGRUPACION TERRITORIAL	NO
9. NUCLEO DE POBLACION (Solo ELAs)	NO
10. DISTRITO MUNICIPAL	EL ALQUIÁN-04130
11. BARRIO	EL ALQUIÁN
12. EMPLAZAMIENTO EN ESPACIO NATURAL PROTEGIDO.	EMPLAZAMIENTO EN ESPACIO NATURAL PROTEGIDO. Comprobar el nombre del Espacio Natural en este enlace
Indicar espacio natural protegido	
13. LICENCIA DE ACTIVIDAD	SI
14. INSTALACION INTEGRADA EN EDIFICIO MULTIFUNCIONAL	NO
Indicar Edificio Multifuncional	
15. SE REUTILIZA O ADAPTA INSTALACION PREVIA	NO
Indicar Instalación Previa	
16. OTROS DATOS	
Teléfono Fijo	950 332100
Teléfono Móvil	
Fax	
Web	https://www.almeriaciudad.es/pmd/
Correo electrónico	pmd@aytoalmeria.es
17. COORDENADAS GEOGRÁFICAS, EN FORMATO DECIMAL. (Según el sistema de referencia geodésico global ETRS89, HUSO 30)	Para localizar las Coordenadas Geográficas pinchar en este enlace para acceder a la aplicación TELEGEO. Si saliera una página con error, pinchar en "Volver a localizador"
Coordenada Geográfica (Latitud)	36.853.632
Coordenada Geográfica (Longitud)	-2.357.712
18. INSTALACION PLURIMUNICIPAL	NO
Indicar Municipio mas importante	
19. PUBLICAR EN INTERNET	SI
20. AÑO DE INICIO DE ACTIVIDAD	2004
21. BAJA	NO
Fecha de baja:	
Motivo:	
22. CENTRO EDUCATIVO	
Pertenece a Centro Educativo	NO
Centro Publico/Privado	
Tipo de Centro Educativo	
Propiedad Centro Educativo	
Nivel de Enseñanza	
23. NIVEL DE DOTACION	RED BASICA
24. SITUACION DE LA INSTALACION	PERIFERICA

JUNTA DE ANDALUCIA	ANEXO I
Rev. 06	FORMULARIO DE DATOS PARA SU INCORPORACIÓN AL INVENTARIO ANDALUZ DE INSTALACIONES Y EQUIPAMIENTOS DEPORTIVOS
TABLA 1 de 2	3. DATOS GENERALES DE LA INSTALACION
	3.1 ATRIBUTOS GENERALES

25. ACCESIBILIDAD/SUPRESION DE BARRERAS ARQUITECTONICAS	SI
La instalación ha sido concebida como adaptada	SI
La instalación ha adaptado mediante reformas	NO
Persona Usuaria deportista	
Permite circulación exterior	SI
Permite circulación interior	SI
Tiene aseos adaptados (al menos uno)	NO
Tiene vestuarios adaptados (al menos uno)	NO
Persona Usuaria espectadora	
Permite circulación exterior	SI
Permite circulación interior	SI
Tiene aseos adaptados (al menos uno)	NO
26. REGIMEN DE ACCESO	Libre gratuito
27. USUARIOS	Deportistas en general
28. EFICIENCIA ENERGETICA	
DISEÑO	
Bioclimático	NO
Ecoeficiente	NO
TRATAMIENTO DE RESIDUOS	NO
Previo a la recogida	
Separación	
INSTALACION PROPIA ENERGIA RENOVABLE	NO
Planta de generación propia	
Tipo de Generador	
GESTION DEL AGUA	NO
Superficie Regable (m2)	
Sistemas de ahorro	
CALIFICACION ENERGETICA DE EDIFICACIONES	
Tipo de Edificación 1	
Calificación Energética Edificación 1	
Tipo de Edificación 2	
Calificación Energética Edificación 2	
Tipo de Edificación 3	
Calificación Energética Edificación 3	
Tipo de Edificación 4	
Calificación Energética Edificación 4	
29. PROTECCIÓN CONTRA INCENDIOS	
Alumbrado de Emergencia	NO
Bocas de Incendios Equipadas	NO
Extintores Portátiles	NO
Detección	NO
30. PROPIEDAD	PROPIEDAD_PUBLICA
Nombre del propietario	AYUNTAMIENTO DE ALMERÍA
Propiedad Publica	ADMINISTRACION_LOCAL_EDUCATIVO
Administración General del Estado	
Administración Autonómica (Educativo)	
Administración Autonómica	
Administración Local (Educativo)	
Administración Local	AYUNTAMIENTO
Propiedad Privada	
Educativos	
Deportivos Asociativos	
Deportivos Empresas	
No Deportivos	
31. GESTIÓN	PROPIEDAD_PUBLICA
El gestor de la instalación es el mismo que el propietario	SI
Nombre del Gestor	AYUNTAMIENTO DE ALMERÍA
Gestión Publica	ADMINISTRACION_LOCAL_EDUCATIVO
Administración General del Estado	
Administración Autonómica (Educativo)	
Administración Autonómica	
Administración Local (Educativo)	
Administración Local	AYUNTAMIENTO

JUNTA DE ANDALUCIA	ANEXO I
Rev. 06	FORMULARIO DE DATOS PARA SU INCORPORACIÓN AL INVENTARIO ANDALUZ DE INSTALACIONES Y EQUIPAMIENTOS DEPORTIVOS
TABLA 1 de 2	3. DATOS GENERALES DE LA INSTALACION
	3.1 ATRIBUTOS GENERALES
Gestión Privada	
Educativos	
Deportivos Asociativos	
Deportivos Empresas	
No Deportivos	
32. OBSERVACIONES	

JUNTA DE ANDALUCÍA	ANEXO I
Rev. 06	FORMULARIO DE DATOS PARA SU INCORPORACIÓN AL INVENTARIO ANDALUZ DE INSTALACIONES Y EQUIPAMIENTOS DEPORTIVOS
TABLA 1 de 2	3. DATOS GENERALES DE LA INSTALACION
	3.1 ATRIBUTOS GENERALES

CONSULTAR SITUACIÓN EN IAIED	Enlace para consulta de la situación en que se encuentra la instalación deportiva en el IAIED
-------------------------------------	---------------------------------------------------------------------------------------------------------------

1. CODIGO IEDA	8592
2. NOMBRE OFICIAL DE LA INSTALACION	PISTA POLIDEPORTIVA DE TORRECARDENAS
2. NOMBRE COMUN DE LA INSTALACION	PISTA TORRECARDENAS
Numero de Espacios Deportivos	1
Numero de Espacios Complementarios	0
3. COMPLEJO POLIDEPORTIVO	NO
Nombre del Complejo	
4. DIRECCIÓN	Comprobar dirección en este enlace: http://www.callejodeandalucia.es/
Tipo de vía	CALLE
Nombre de vía	TERUEL
Numero	S/N
Calificador de Numero (Letra)	
Código Postal	4009
Complemento de Domicilio (Organización, residencial, ...)	
kilometro de vía	
Distrito Municipal	CIUDAD DE ALMERIA-04009
Barrio	TORRECARDENAS
Entidad de Población	ALMERIA
Referencia Catastral	9301104WF4890S0002WK
5. PROVINCIA	ALMERÍA
6. MUNICIPIO	Almería
7. ZONA DEPORTIVA	ZONAALMERIA
Zona Deportiva. Denominación PDIEDA	Aglomeración Urbana de Almería
8. AGRUPACION TERRITORIAL	NO
9. NUCLEO DE POBLACION (Solo ELAs)	NO
10. DISTRITO MUNICIPAL	CIUDAD DE ALMERIA-04009
11. BARRIO	TORRECARDENAS
12. EMPLAZAMIENTO EN ESPACIO NATURAL PROTEGIDO.	EMPLAZAMIENTO EN ESPACIO NATURAL PROTEGIDO. Comprobar el nombre del Espacio Natural en este enlace
Indicar espacio natural protegido	
13. LICENCIA DE ACTIVIDAD	SI
14. INSTALACION INTEGRADA EN EDIFICIO MULTIFUNCIONAL	NO
Indicar Edificio Multifuncional	
15. SE REUTILIZA O ADAPTA INSTALACION PREVIA	NO
Indicar Instalación Previa	
16. OTROS DATOS	
Teléfono Fijo	950 33 21 00
Teléfono Móvil	
Fax	
Web	https://www.almeriaciudad.es/pmd/
Correo electrónico	pmd@aytoalmeria.es
17. COORDENADAS GEOGRÁFICAS, EN FORMATO DECIMAL. (Según el sistema de referencia geodésico global ETRS89, HUSO 30)	Para localizar las Coordenadas Geográficas pinchar en este enlace para acceder a la aplicación TELEGEO. Si saliera una página con error, pinchar en "Volver a localizador"
Coordenada Geográfica (Latitud)	36.863.051
Coordenada Geográfica (Longitud)	-2.447.790
18. INSTALACION PLURIMUNICIPAL	NO
Indicar Municipio mas importante	
19. PUBLICAR EN INTERNET	SI
20. AÑO DE INICIO DE ACTIVIDAD	2000
21. BAJA	NO
Fecha de baja:	
Motivo:	
22. CENTRO EDUCATIVO	
Pertenece a Centro Educativo	NO
Centro Publico/Privado	
Tipo de Centro Educativo	
Propiedad Centro Educativo	
Nivel de Enseñanza	
23. NIVEL DE DOTACION	RED BASICA
24. SITUACION DE LA INSTALACION	URBANA

JUNTA DE ANDALUCIA	ANEXO I
Rev. 06	FORMULARIO DE DATOS PARA SU INCORPORACIÓN AL INVENTARIO ANDALUZ DE INSTALACIONES Y EQUIPAMIENTOS DEPORTIVOS
TABLA 1 de 2	3. DATOS GENERALES DE LA INSTALACION
	3.1 ATRIBUTOS GENERALES

25.ACCESIBILIDAD/SUPRESION DE BARRERAS ARQUITECTONICAS	SI
La instalación ha sido concebida como adaptada	SI
La instalación ha adaptado mediante reformas	NO
Persona Usuaría deportista	
Permite circulación exterior	SI
Permite circulación interior	SI
Tiene aseos adaptados (al menos uno)	NO
Tiene vestuarios adaptados (al menos uno)	NO
Persona Usuaría espectadora	
Permite circulación exterior	SI
Permite circulación interior	SI
Tiene aseos adaptados (al menos uno)	NO
26. REGIMEN DE ACCESO	Libre gratuito
27. USUARIOS	Deportistas en general
28. EFICIENCIA ENERGETICA	
DISEÑO	
Bioclimático	NO
Ecoeficiente	NO
TRATAMIENTO DE RESIDUOS	NO
Previo a la recogida	NO
Separación	NO
INSTALACION PROPIA ENERGIA RENOVABLE	NO
Planta de generación propia	NO
Tipo de Generador	
GESTION DEL AGUA	NO
Superficie Regable (m2)	
Sistemas de ahorro	
CALIFICACION ENERGETICA DE EDIFICACIONES	
Tipo de Edificación 1	
Calificación Energética Edificación 1	
Tipo de Edificación 2	
Calificación Energética Edificación 2	
Tipo de Edificación 3	
Calificación Energética Edificación 3	
Tipo de Edificación 4	
Calificación Energética Edificación 4	
29. PROTECCIÓN CONTRA INCENDIOS	
Alumbrado de Emergencia	NO
Bocas de Incendios Equipadas	NO
Extintores Portátiles	SI
Detección	NO
30. PROPIEDAD	PROPIEDAD_PUBLICA
Nombre del propietario	AYUNTAMIENTO DE ALMERIA
Propiedad Publica	ADMINISTRACION_LOCAL_EDUCATIVO
Administración General del Estado	
Administración Autonómica (Educativo)	
Administración Autonómica	
Administración Local (Educativo)	
Administración Local	AYUNTAMIENTO
Propiedad Privada	
Educativos	
Deportivos Asociativos	
Deportivos Empresas	
No Deportivos	
31. GESTIÓN	PROPIEDAD_PUBLICA
El gestor de la instalación es el mismo que el propietario	SI
Nombre del Gestor	AYUNTAMIENTO DE ALMERIA
Gestión Publica	ADMINISTRACION_LOCAL_EDUCATIVO
Administración General del Estado	
Administración Autonómica (Educativo)	
Administración Autonómica	
Administración Local (Educativo)	
Administración Local	AYUNTAMIENTO

JUNTA DE ANDALUCIA	ANEXO I
Rev. 06	FORMULARIO DE DATOS PARA SU INCORPORACIÓN AL INVENTARIO ANDALUZ DE INSTALACIONES Y EQUIPAMIENTOS DEPORTIVOS
TABLA 1 de 2	3. DATOS GENERALES DE LA INSTALACION
	3.1 ATRIBUTOS GENERALES
Gestión Privada	
Educativos	
Deportivos Asociativos	
Deportivos Empresas	
No Deportivos	
32. OBSERVACIONES	

JUNTA DE ANDALUCIA	ANEXO I
Rev. 06	FORMULARIO DE DATOS PARA SU INCORPORACIÓN AL INVENTARIO ANDALUZ DE INSTALACIONES Y EQUIPAMIENTOS DEPORTIVOS
TABLA 1 de 2	3. DATOS GENERALES DE LA INSTALACION
	3.1 ATRIBUTOS GENERALES

CONSULTAR SITUACIÓN EN IAIED	Enlace para consulta de la situación en que se encuentra la instalación deportiva en el IAIED
-------------------------------------	---------------------------------------------------------------------------------------------------------------

1. CODIGO IEDA	
2. NOMBRE OFICIAL DE LA INSTALACION	PISTA POLIDEPORTIVA DE VILLABLANCA
2. NOMBRE COMUN DE LA INSTALACION	PISTA DE VILLABLANCA
Numero de Espacios Deportivos	1
Numero de Espacios Complementarios	0
3. COMPLEJO POLIDEPORTIVO	NO
Nombre del Complejo	
4. DIRECCIÓN	Comprobar dirección en este enlace: http://www.callejerodeandalucia.es/
Tipo de vía	CALLE
Nombre de vía	COSTA DE LA LUZ
Numero	53
Calificador de Numero (Letra)	
Código Postal	4009
Complemento de Domicilio (Organización, residencial, ...)	
kilometro de vía	
Distrito Municipal	CIUDAD DE ALMERIA-04009
Barrio	VILLABLANCA
Entidad de Población	ALMERIA
Referencia Catastral	9791401WF4799S0001HR
5. PROVINCIA	ALMERÍA
6. MUNICIPIO	Almería
7. ZONA DEPORTIVA	ZONAALMERIA
Zona Deportiva. Denominación PDIEDA	Aglomeración Urbana de Almería
8. AGRUPACION TERRITORIAL	NO
9. NUCLEO DE POBLACION (Solo ELAs)	NO
10. DISTRITO MUNICIPAL	CIUDAD DE ALMERIA-04009
11. BARRIO	VILLABLANCA
12. EMPLAZAMIENTO EN ESPACIO NATURAL PROTEGIDO.	EMPLAZAMIENTO EN ESPACIO NATURAL PROTEGIDO. Comprobar el nombre del Espacio Natural en este enlace
Indicar espacio natural protegido	
13. LICENCIA DE ACTIVIDAD	SI
14. INSTALACION INTEGRADA EN EDIFICIO MULTIFUNCIONAL	NO
Indicar Edificio Multifuncional	
15. SE REUTILIZA O ADAPTA INSTALACION PREVIA	NO
Indicar Instalación Previa	
16. OTROS DATOS	
Teléfono Fijo	950 332100
Teléfono Móvil	
Fax	
Web	https://www.almeriaciudad.es/pmd/
Correo electrónico	pmd@aytoalmeria.es
17. COORDENADAS GEOGRÁFICAS, EN FORMATO DECIMAL. (Según el sistema de referencia geodésico global ETRS89, HUSO 30)	Para localizar las Coordenadas Geográficas pinchar en este enlace para acceder a la aplicación TELEGEO. Si saliera una página con error, pinchar en "Volver a localizador"
Coordenada Geográfica (Latitud)	36.855.653
Coordenada Geográfica (Longitud)	-2.442.983
18. INSTALACION PLURIMUNICIPAL	NO
Indicar Municipio mas importante	
19. PUBLICAR EN INTERNET	SI
20. AÑO DE INICIO DE ACTIVIDAD	1998
21. BAJA	NO
Fecha de baja:	
Motivo:	
22. CENTRO EDUCATIVO	
Pertenece a Centro Educativo	NO
Centro Publico/Privado	
Tipo de Centro Educativo	
Propiedad Centro Educativo	
Nivel de Enseñanza	
23. NIVEL DE DOTACION	RED BASICA
24. SITUACION DE LA INSTALACION	URBANA

JUNTA DE ANDALUCIA	ANEXO I
Rev. 06	FORMULARIO DE DATOS PARA SU INCORPORACIÓN AL INVENTARIO ANDALUZ DE INSTALACIONES Y EQUIPAMIENTOS DEPORTIVOS
TABLA 1 de 2	3. DATOS GENERALES DE LA INSTALACION
	3.1 ATRIBUTOS GENERALES

25. ACCESIBILIDAD/SUPRESION DE BARRERAS ARQUITECTONICAS	SI
La instalación ha sido concebida como adaptada	SI
La instalación ha adaptado mediante reformas	NO
Persona Usuaria deportista	
Permite circulación exterior	SI
Permite circulación interior	SI
Tiene aseos adaptados (al menos uno)	NO
Tiene vestuarios adaptados (al menos uno)	NO
Persona Usuaria espectadora	
Permite circulación exterior	SI
Permite circulación interior	SI
Tiene aseos adaptados (al menos uno)	NO
26. REGIMEN DE ACCESO	Libre gratuito
27. USUARIOS	Deportistas en general
28. EFICIENCIA ENERGETICA	
DISEÑO	
Bioclimático	NO
Ecoeficiente	NO
TRATAMIENTO DE RESIDUOS	NO
Previo a la recogida	NO
Separación	NO
INSTALACION PROPIA ENERGIA RENOVABLE	NO
Planta de generación propia	NO
Tipo de Generador	
GESTION DEL AGUA	NO
Superficie Regable (m2)	
Sistemas de ahorro	
CALIFICACION ENERGETICA DE EDIFICACIONES	
Tipo de Edificación 1	
Calificación Energética Edificación 1	
Tipo de Edificación 2	
Calificación Energética Edificación 2	
Tipo de Edificación 3	
Calificación Energética Edificación 3	
Tipo de Edificación 4	
Calificación Energética Edificación 4	
29. PROTECCIÓN CONTRA INCENDIOS	
Alumbrado de Emergencia	NO
Bocas de Incendios Equipadas	NO
Extintores Portátiles	NO
Detección	NO
30. PROPIEDAD	PROPIEDAD_PUBLICA
Nombre del propietario	AYUNTAMIENTO DE ALMERÍA
Propiedad Publica	ADMINISTRACION_LOCAL_EDUCATIVO
Administración General del Estado	
Administración Autonómica (Educativo)	
Administración Autonómica	
Administración Local (Educativo)	
Administración Local	AYUNTAMIENTO
Propiedad Privada	
Educativos	
Deportivos Asociativos	
Deportivos Empresas	
No Deportivos	
31. GESTIÓN	PROPIEDAD_PUBLICA
El gestor de la instalación es el mismo que el propietario	SI
Nombre del Gestor	AYUNTAMIENTO DE ALMERÍA
Gestión Publica	ADMINISTRACION_LOCAL_EDUCATIVO
Administración General del Estado	
Administración Autonómica (Educativo)	
Administración Autonómica	
Administración Local (Educativo)	
Administración Local	AYUNTAMIENTO

JUNTA DE ANDALUCIA	ANEXO I
Rev. 06	FORMULARIO DE DATOS PARA SU INCORPORACIÓN AL INVENTARIO ANDALUZ DE INSTALACIONES Y EQUIPAMIENTOS DEPORTIVOS
TABLA 1 de 2	3. DATOS GENERALES DE LA INSTALACION
	3.1 ATRIBUTOS GENERALES
Gestión Privada	
Educativos	
Deportivos Asociativos	
Deportivos Empresas	
No Deportivos	
32. OBSERVACIONES	

JUNTA DE ANDALUCIA	ANEXO I
Rev. 06	FORMULARIO DE DATOS PARA SU INCORPORACIÓN AL INVENTARIO ANDALUZ DE INSTALACIONES Y EQUIPAMIENTOS DEPORTIVOS
TABLA 1 de 2	3. DATOS GENERALES DE LA INSTALACION
	3.1 ATRIBUTOS GENERALES

CONSULTAR SITUACIÓN EN IAIED	Enlace para consulta de la situación en que se encuentra la instalación deportiva en el IAIED
-------------------------------------	---------------------------------------------------------------------------------------------------------------

1. CODIGO IEDA	
2. NOMBRE OFICIAL DE LA INSTALACION	PISTA POLIDEPORTIVA EL PUCHE
2. NOMBRE COMUN DE LA INSTALACION	PISTA DE EL PUCHE
Numero de Espacios Deportivos	1
Numero de Espacios Complementarios	0
3. COMPLEJO POLIDEPORTIVO	NO
Nombre del Complejo	
4. DIRECCIÓN	Comprobar dirección en este enlace: http://www.callejerodeandalucia.es/
Tipo de vía	AVENIDA
Nombre de vía	MARE NOSTRUM
Numero	S/N
Calificador de Numero (Letra)	
Código Postal	4009
Complemento de Domicilio (Organización, residencial, ...)	
kilometro de vía	
Distrito Municipal	CIUDAD DE ALMERIA-04009
Barrio	EL PUCHE
Entidad de Población	ALMERIA
Referencia Catastral	0676602WF5707N0000HY
5. PROVINCIA	ALMERÍA
6. MUNICIPIO	Almería
7. ZONA DEPORTIVA	ZONAALMERIA
Zona Deportiva. Denominación PDIEDA	Aglomeración Urbana de Almería
8. AGRUPACION TERRITORIAL	NO
9. NUCLEO DE POBLACION (Solo ELAs)	NO
10. DISTRITO MUNICIPAL	CIUDAD DE ALMERIA-04009
11. BARRIO	EL PUCHE
12. EMPLAZAMIENTO EN ESPACIO NATURAL PROTEGIDO.	EMPLAZAMIENTO EN ESPACIO NATURAL PROTEGIDO. Comprobar el nombre del Espacio Natural en este enlace
Indicar espacio natural protegido	
13. LICENCIA DE ACTIVIDAD	SI
14. INSTALACION INTEGRADA EN EDIFICIO MULTIFUNCIONAL	NO
Indicar Edificio Multifuncional	
15. SE REUTILIZA O ADAPTA INSTALACION PREVIA	NO
Indicar Instalación Previa	
16. OTROS DATOS	
Teléfono Fijo	950 33 21 00
Teléfono Móvil	
Fax	
Web	https://www.almeriaciudad.es/pmd/
Correo electrónico	pmd@aytoalmeria.es
17. COORDENADAS GEOGRÁFICAS, EN FORMATO DECIMAL. (Según el sistema de referencia geodésico global ETRS89, HUSO 30)	Para localizar las Coordenadas Geográficas pinchar en este enlace para acceder a la aplicación TELEGEO. Si saliera una página con error, pinchar en "Volver a localizador"
Coordenada Geográfica (Latitud)	36.843.531
Coordenada Geográfica (Longitud)	-2.431.659
18. INSTALACION PLURIMUNICIPAL	NO
Indicar Municipio mas importante	
19. PUBLICAR EN INTERNET	SI
20. AÑO DE INICIO DE ACTIVIDAD	2001
21. BAJA	NO
Fecha de baja:	
Motivo:	
22. CENTRO EDUCATIVO	
Pertenece a Centro Educativo	NO
Centro Publico/Privado	
Tipo de Centro Educativo	
Propiedad Centro Educativo	
Nivel de Enseñanza	
23. NIVEL DE DOTACION	RED BASICA
24. SITUACION DE LA INSTALACION	URBANA

JUNTA DE ANDALUCIA	ANEXO I
Rev. 06	FORMULARIO DE DATOS PARA SU INCORPORACIÓN AL INVENTARIO ANDALUZ DE INSTALACIONES Y EQUIPAMIENTOS DEPORTIVOS
TABLA 1 de 2	3. DATOS GENERALES DE LA INSTALACION
	3.1 ATRIBUTOS GENERALES

25. ACCESIBILIDAD/SUPRESION DE BARRERAS ARQUITECTONICAS	SI
La instalación ha sido concebida como adaptada	SI
La instalación ha adaptado mediante reformas	NO
Persona Usuaria deportista	
Permite circulación exterior	SI
Permite circulación interior	SI
Tiene aseos adaptados (al menos uno)	NO
Tiene vestuarios adaptados (al menos uno)	NO
Persona Usuaria espectadora	
Permite circulación exterior	SI
Permite circulación interior	SI
Tiene aseos adaptados (al menos uno)	NO
26. REGIMEN DE ACCESO	Libre gratuito
27. USUARIOS	Deportistas en general
28. EFICIENCIA ENERGETICA	
DISEÑO	
Bioclimático	NO
Ecoeficiente	NO
TRATAMIENTO DE RESIDUOS	NO
Previo a la recogida	NO
Separación	NO
INSTALACION PROPIA ENERGIA RENOVABLE	NO
Planta de generación propia	NO
Tipo de Generador	
GESTION DEL AGUA	NO
Superficie Regable (m2)	
Sistemas de ahorro	
CALIFICACION ENERGETICA DE EDIFICACIONES	
Tipo de Edificación 1	
Calificación Energética Edificación 1	
Tipo de Edificación 2	
Calificación Energética Edificación 2	
Tipo de Edificación 3	
Calificación Energética Edificación 3	
Tipo de Edificación 4	
Calificación Energética Edificación 4	
29. PROTECCIÓN CONTRA INCENDIOS	
Alumbrado de Emergencia	NO
Bocas de Incendios Equipadas	NO
Extintores Portátiles	NO
Detección	NO
30. PROPIEDAD	PROPIEDAD_PUBLICA
Nombre del propietario	AYUNTAMIENTO DE ALMERIA
Propiedad Publica	ADMINISTRACION_LOCAL_EDUCATIVO
Administración General del Estado	
Administración Autonómica (Educativo)	
Administración Autonómica	
Administración Local (Educativo)	
Administración Local	AYUNTAMIENTO
Propiedad Privada	
Educativos	
Deportivos Asociativos	
Deportivos Empresas	
No Deportivos	
31. GESTIÓN	PROPIEDAD_PUBLICA
El gestor de la instalación es el mismo que el propietario	SI
Nombre del Gestor	AYUNTAMIENTO DE ALMERIA
Gestión Publica	ADMINISTRACION_LOCAL_EDUCATIVO
Administración General del Estado	
Administración Autonómica (Educativo)	
Administración Autonómica	
Administración Local (Educativo)	
Administración Local	AYUNTAMIENTO

JUNTA DE ANDALUCIA	ANEXO I
Rev. 06	FORMULARIO DE DATOS PARA SU INCORPORACIÓN AL INVENTARIO ANDALUZ DE INSTALACIONES Y EQUIPAMIENTOS DEPORTIVOS
TABLA 1 de 2	3. DATOS GENERALES DE LA INSTALACION
	3.1 ATRIBUTOS GENERALES
Gestión Privada	
Educativos	
Deportivos Asociativos	
Deportivos Empresas	
No Deportivos	
32. OBSERVACIONES	

JUNTA DE ANDALUCÍA	ANEXO I
Rev. 06	FORMULARIO DE DATOS PARA SU INCORPORACIÓN AL INVENTARIO ANDALUZ DE INSTALACIONES Y EQUIPAMIENTOS DEPORTIVOS
TABLA 1 de 2	3. DATOS GENERALES DE LA INSTALACION
	3.1 ATRIBUTOS GENERALES

CONSULTAR SITUACIÓN EN IAIED	Enlace para consulta de la situación en que se encuentra la instalación deportiva en el IAIED
-------------------------------------	---------------------------------------------------------------------------------------------------------------

1. CODIGO IEDA	8042
2. NOMBRE OFICIAL DE LA INSTALACION	PISTA POLIDEPORTIVA PLAZA SOL
2. NOMBRE COMUN DE LA INSTALACION	PISTA PLAZA SOL
Numero de Espacios Deportivos	1
Numero de Espacios Complementarios	0
3. COMPLEJO POLIDEPORTIVO	NO
Nombre del Complejo	
4. DIRECCIÓN	Comprobar dirección en este enlace: http://www.callejerodeandalucia.es/
Tipo de vía	CALLE
Nombre de vía	LA PILARICA
Numero	S/N
Calificador de Numero (Letra)	
Código Postal	4009
Complemento de Domicilio (Organización, residencial, ...)	
kilometro de vía	
Distrito Municipal	CIUDAD DE ALMERIA-04009
Barrio	SAN LUIS
Entidad de Población	ALMERIA
Referencia Catastral	
5. PROVINCIA	ALMERÍA
6. MUNICIPIO	Almería
7. ZONA DEPORTIVA	ZONAALMERIA
Zona Deportiva. Denominación PDIEDA	Aglomeración Urbana de Almería
8. AGRUPACION TERRITORIAL	NO
9. NUCLEO DE POBLACION (Solo ELAs)	NO
10. DISTRITO MUNICIPAL	CIUDAD DE ALMERIA-04009
11. BARRIO	SAN LUIS
12. EMPLAZAMIENTO EN ESPACIO NATURAL PROTEGIDO.	EMPLAZAMIENTO EN ESPACIO NATURAL PROTEGIDO. Comprobar el nombre del Espacio Natural en este enlace
Indicar espacio natural protegido	
13. LICENCIA DE ACTIVIDAD	SI
14. INSTALACION INTEGRADA EN EDIFICIO MULTIFUNCIONAL	NO
Indicar Edificio Multifuncional	
15. SE REUTILIZA O ADAPTA INSTALACION PREVIA	NO
Indicar Instalación Previa	
16. OTROS DATOS	
Teléfono Fijo	950 21 00 00
Teléfono Móvil	
Fax	
Web	https://www.almeriaciudad.es/
Correo electrónico	ayto@aytoalmeria.es
17. COORDENADAS GEOGRÁFICAS, EN FORMATO DECIMAL. (Según el sistema de referencia geodésico global ETRS89, HUSO 30)	Para localizar las Coordenadas Geográficas pinchar en este enlace para acceder a la aplicación TELEGEO. Si saliera una página con error, pinchar en "Volver a localizador"
Coordenada Geográfica (Latitud)	36.850.036
Coordenada Geográfica (Longitud)	-2.450.740
18. INSTALACION PLURIMUNICIPAL	NO
Indicar Municipio mas importante	
19. PUBLICAR EN INTERNET	SI
20. AÑO DE INICIO DE ACTIVIDAD	
21. BAJA	NO
Fecha de baja:	
Motivo:	
22. CENTRO EDUCATIVO	
Pertenece a Centro Educativo	NO
Centro Publico/Privado	
Tipo de Centro Educativo	
Propiedad Centro Educativo	
Nivel de Enseñanza	
23. NIVEL DE DOTACION	RED BASICA
24. SITUACION DE LA INSTALACION	URBANA

JUNTA DE ANDALUCIA	ANEXO I
Rev. 06	FORMULARIO DE DATOS PARA SU INCORPORACIÓN AL INVENTARIO ANDALUZ DE INSTALACIONES Y EQUIPAMIENTOS DEPORTIVOS
TABLA 1 de 2	3. DATOS GENERALES DE LA INSTALACION
	3.1 ATRIBUTOS GENERALES

25.ACCESIBILIDAD/SUPRESION DE BARRERAS ARQUITECTONICAS	SI
La instalación ha sido concebida como adaptada	SI
La instalación ha adaptado mediante reformas	NO
Persona Usuaría deportista	
Permite circulación exterior	SI
Permite circulación interior	SI
Tiene aseos adaptados (al menos uno)	NO
Tiene vestuarios adaptados (al menos uno)	NO
Persona Usuaría espectadora	
Permite circulación exterior	SI
Permite circulación interior	SI
Tiene aseos adaptados (al menos uno)	NO
26. REGIMEN DE ACCESO	Libre gratuito
27. USUARIOS	Deportistas en general
28. EFICIENCIA ENERGETICA	
DISEÑO	
Bioclimático	NO
Ecoeficiente	NO
TRATAMIENTO DE RESIDUOS	NO
Previo a la recogida	NO
Separación	NO
INSTALACION PROPIA ENERGIA RENOVABLE	NO
Planta de generación propia	NO
Tipo de Generador	
GESTION DEL AGUA	NO
Superficie Regable (m2)	
Sistemas de ahorro	
CALIFICACION ENERGETICA DE EDIFICACIONES	
Tipo de Edificación 1	
Calificación Energética Edificación 1	
Tipo de Edificación 2	
Calificación Energética Edificación 2	
Tipo de Edificación 3	
Calificación Energética Edificación 3	
Tipo de Edificación 4	
Calificación Energética Edificación 4	
29. PROTECCIÓN CONTRA INCENDIOS	
Alumbrado de Emergencia	NO
Bocas de Incendios Equipadas	NO
Extintores Portátiles	SI
Detección	NO
30. PROPIEDAD	PROPIEDAD_PUBLICA
Nombre del propietario	AYUNTAMIENTO DE ALMERIA
Propiedad Publica	ADMINISTRACION_LOCAL_EDUCATIVO
Administración General del Estado	
Administración Autonómica (Educativo)	
Administración Autonómica	
Administración Local (Educativo)	
Administración Local	AYUNTAMIENTO
Propiedad Privada	
Educativos	
Deportivos Asociativos	
Deportivos Empresas	
No Deportivos	
31. GESTIÓN	PROPIEDAD_PUBLICA
El gestor de la instalación es el mismo que el propietario	SI
Nombre del Gestor	AYUNTAMIENTO DE ALMERIA
Gestión Publica	ADMINISTRACION_LOCAL_EDUCATIVO
Administración General del Estado	
Administración Autonómica (Educativo)	
Administración Autonómica	
Administración Local (Educativo)	
Administración Local	AYUNTAMIENTO

JUNTA DE ANDALUCIA	ANEXO I
Rev. 06	FORMULARIO DE DATOS PARA SU INCORPORACIÓN AL INVENTARIO ANDALUZ DE INSTALACIONES Y EQUIPAMIENTOS DEPORTIVOS
TABLA 1 de 2	3. DATOS GENERALES DE LA INSTALACION
	3.1 ATRIBUTOS GENERALES
Gestión Privada	
Educativos	
Deportivos Asociativos	
Deportivos Empresas	
No Deportivos	
32. OBSERVACIONES	

JUNTA DE ANDALUCÍA	ANEXO I
Rev. 06	FORMULARIO DE DATOS PARA SU INCORPORACIÓN AL INVENTARIO ANDALUZ DE INSTALACIONES Y EQUIPAMIENTOS DEPORTIVOS
TABLA 1 de 2	3. DATOS GENERALES DE LA INSTALACION
	3.1 ATRIBUTOS GENERALES

CONSULTAR SITUACIÓN EN IAIED	Enlace para consulta de la situación en que se encuentra la instalación deportiva en el IAIED
-------------------------------------	---------------------------------------------------------------------------------------------------------------

1. CODIGO IEDA	
2. NOMBRE OFICIAL DE LA INSTALACION	PISTA SKATE PARK ALMADRABILLAS
2. NOMBRE COMUN DE LA INSTALACION	SKATE PARK ALMADRABILLAS
Numero de Espacios Deportivos	1
Numero de Espacios Complementarios	0
3. COMPLEJO POLIDEPORTIVO	NO
Nombre del Complejo	
4. DIRECCIÓN	Comprobar dirección en este enlace: http://www.callejerodeandalucia.es/
Tipo de vía	PLAZA
Nombre de vía	DE LOS PERIODISTAS
Numero	S/N
Calificador de Numero (Letra)	
Código Postal	4007
Complemento de Domicilio (Organización, residencial, ...)	
kilometro de vía	
Distrito Municipal	CIUDAD DE ALMERIA-04007
Barrio	CIUDAD JARDÍN
Entidad de Población	ALMERIA
Referencia Catastral	
5. PROVINCIA	ALMERÍA
6. MUNICIPIO	Almería
7. ZONA DEPORTIVA	ZONAALMERIA
Zona Deportiva. Denominación PDIEDA	Aglomeración Urbana de Almería
8. AGRUPACION TERRITORIAL	NO
9. NUCLEO DE POBLACION (Solo ELAs)	NO
10. DISTRITO MUNICIPAL	CIUDAD DE ALMERIA-04007
11. BARRIO	CIUDAD JARDÍN
12. EMPLAZAMIENTO EN ESPACIO NATURAL PROTEGIDO.	EMPLAZAMIENTO EN ESPACIO NATURAL PROTEGIDO. Comprobar el nombre del Espacio Natural en este enlace
Indicar espacio natural protegido	
13. LICENCIA DE ACTIVIDAD	SI
14. INSTALACION INTEGRADA EN EDIFICIO MULTIFUNCIONAL	NO
Indicar Edificio Multifuncional	
15. SE REUTILIZA O ADAPTA INSTALACION PREVIA	NO
Indicar Instalación Previa	
16. OTROS DATOS	
Teléfono Fijo	950 332100
Teléfono Móvil	
Fax	
Web	https://www.almeriaciudad.es/pmd/
Correo electrónico	pmd@aytoalmeria.es
17. COORDENADAS GEOGRÁFICAS, EN FORMATO DECIMAL. (Según el sistema de referencia geodésico global ETRS89, HUSO 30)	Para localizar las Coordenadas Geográficas pinchar en este enlace para acceder a la aplicación TELEGEO. Si saliera una página con error, pinchar en "Volver a localizador"
Coordenada Geográfica (Latitud)	36.830.787
Coordenada Geográfica (Longitud)	-2.457.458
18. INSTALACION PLURIMUNICIPAL	NO
Indicar Municipio mas importante	
19. PUBLICAR EN INTERNET	SI
20. AÑO DE INICIO DE ACTIVIDAD	
21. BAJA	NO
Fecha de baja:	
Motivo:	
22. CENTRO EDUCATIVO	
Pertenece a Centro Educativo	NO
Centro Publico/Privado	
Tipo de Centro Educativo	
Propiedad Centro Educativo	
Nivel de Enseñanza	
23. NIVEL DE DOTACION	RED COMPLEMENTARIA
24. SITUACION DE LA INSTALACION	URBANA

JUNTA DE ANDALUCIA	ANEXO I
Rev. 06	FORMULARIO DE DATOS PARA SU INCORPORACIÓN AL INVENTARIO ANDALUZ DE INSTALACIONES Y EQUIPAMIENTOS DEPORTIVOS
TABLA 1 de 2	3. DATOS GENERALES DE LA INSTALACION
	3.1 ATRIBUTOS GENERALES

25. ACCESIBILIDAD/SUPRESION DE BARRERAS ARQUITECTONICAS	SI
La instalación ha sido concebida como adaptada	SI
La instalación ha adaptado mediante reformas	NO
Persona Usuaria deportista	
Permite circulación exterior	SI
Permite circulación interior	SI
Tiene aseos adaptados (al menos uno)	NO
Tiene vestuarios adaptados (al menos uno)	NO
Persona Usuaria espectadora	
Permite circulación exterior	SI
Permite circulación interior	SI
Tiene aseos adaptados (al menos uno)	NO
26. REGIMEN DE ACCESO	Libre gratuito
27. USUARIOS	Deportistas en general
28. EFICIENCIA ENERGETICA	
DISEÑO	
Bioclimático	NO
Ecoeficiente	NO
TRATAMIENTO DE RESIDUOS	NO
Previo a la recogida	NO
Separación	NO
INSTALACION PROPIA ENERGIA RENOVABLE	NO
Planta de generación propia	NO
Tipo de Generador	
GESTION DEL AGUA	NO
Superficie Regable (m2)	
Sistemas de ahorro	
CALIFICACION ENERGETICA DE EDIFICACIONES	
Tipo de Edificación 1	
Calificación Energética Edificación 1	
Tipo de Edificación 2	
Calificación Energética Edificación 2	
Tipo de Edificación 3	
Calificación Energética Edificación 3	
Tipo de Edificación 4	
Calificación Energética Edificación 4	
29. PROTECCIÓN CONTRA INCENDIOS	
Alumbrado de Emergencia	NO
Bocas de Incendios Equipadas	NO
Extintores Portátiles	NO
Detección	NO
30. PROPIEDAD	PROPIEDAD_PUBLICA
Nombre del propietario	AYUNTAMIENTO DE ALMERÍA
Propiedad Publica	ADMINISTRACION_LOCAL_EDUCATIVO
Administración General del Estado	
Administración Autonómica (Educativo)	
Administración Autonómica	
Administración Local (Educativo)	
Administración Local	AYUNTAMIENTO
Propiedad Privada	
Educativos	
Deportivos Asociativos	
Deportivos Empresas	
No Deportivos	
31. GESTIÓN	PROPIEDAD_PUBLICA
El gestor de la instalación es el mismo que el propietario	SI
Nombre del Gestor	AYUNTAMIENTO DE ALMERÍA
Gestión Publica	ADMINISTRACION_LOCAL_EDUCATIVO
Administración General del Estado	
Administración Autonómica (Educativo)	
Administración Autonómica	
Administración Local (Educativo)	
Administración Local	AYUNTAMIENTO

JUNTA DE ANDALUCIA	ANEXO I
Rev. 06	FORMULARIO DE DATOS PARA SU INCORPORACIÓN AL INVENTARIO ANDALUZ DE INSTALACIONES Y EQUIPAMIENTOS DEPORTIVOS
TABLA 1 de 2	3. DATOS GENERALES DE LA INSTALACION
	3.1 ATRIBUTOS GENERALES
Gestión Privada	
Educativos	
Deportivos Asociativos	
Deportivos Empresas	
No Deportivos	
32. OBSERVACIONES	

JUNTA DE ANDALUCÍA	ANEXO I
Rev. 06	FORMULARIO DE DATOS PARA SU INCORPORACIÓN AL INVENTARIO ANDALUZ DE INSTALACIONES Y EQUIPAMIENTOS DEPORTIVOS
TABLA 1 de 2	3. DATOS GENERALES DE LA INSTALACION
	3.1 ATRIBUTOS GENERALES

CONSULTAR SITUACIÓN EN IAIED	Enlace para consulta de la situación en que se encuentra la instalación deportiva en el IAIED
-------------------------------------	---------------------------------------------------------------------------------------------------------------

1. CODIGO IEDA	
2. NOMBRE OFICIAL DE LA INSTALACION	PISTA SKATE PARK PARQUE PERIURBANO DEL ANDARAX
2. NOMBRE COMUN DE LA INSTALACION	SKATE PARK DEL CLUB DE NATACIÓN
Numero de Espacios Deportivos	1
Numero de Espacios Complementarios	0
3. COMPLEJO POLIDEPORTIVO	NO
Nombre del Complejo	
4. DIRECCIÓN	Comprobar dirección en este enlace: http://www.callejerodeandalucia.es/
Tipo de vía	
Nombre de vía	PARQUE DEL ANDARAX
Numero	S/N
Calificador de Numero (Letra)	
Código Postal	4007
Complemento de Domicilio (Organización, residencial, ...)	
kilometro de vía	
Distrito Municipal	CIUDAD DE ALMERIA-04007
Barrio	NUEVA ALMERÍA
Entidad de Población	ALMERIA
Referencia Catastral	0768201WF5706N0000RS
5. PROVINCIA	ALMERÍA
6. MUNICIPIO	Almería
7. ZONA DEPORTIVA	ZONAALMERIA
Zona Deportiva. Denominación PDIEDA	Aglomeración Urbana de Almería
8. AGRUPACION TERRITORIAL	NO
9. NUCLEO DE POBLACION (Solo ELAs)	NO
10. DISTRITO MUNICIPAL	CIUDAD DE ALMERIA-04007
11. BARRIO	NUEVA ALMERÍA
12. EMPLAZAMIENTO EN ESPACIO NATURAL PROTEGIDO.	EMPLAZAMIENTO EN ESPACIO NATURAL PROTEGIDO. Comprobar el nombre del Espacio Natural en este enlace
Indicar espacio natural protegido	
13. LICENCIA DE ACTIVIDAD	SI
14. INSTALACION INTEGRADA EN EDIFICIO MULTIFUNCIONAL	NO
Indicar Edificio Multifuncional	
15. SE REUTILIZA O ADAPTA INSTALACION PREVIA	NO
Indicar Instalación Previa	
16. OTROS DATOS	
Teléfono Fijo	950 332100
Teléfono Móvil	
Fax	
Web	https://www.almeriaciudad.es/pmd/
Correo electrónico	pmd@aytoalmeria.es
17. COORDENADAS GEOGRÁFICAS, EN FORMATO DECIMAL. (Según el sistema de referencia geodésico global ETRS89, HUSO 30)	Para localizar las Coordenadas Geográficas pinchar en este enlace para acceder a la aplicación TELEGEO. Si saliera una página con error, pinchar en "Volver a localizador"
Coordenada Geográfica (Latitud)	36.829.081
Coordenada Geográfica (Longitud)	-2.430.309
18. INSTALACION PLURIMUNICIPAL	NO
Indicar Municipio mas importante	
19. PUBLICAR EN INTERNET	SI
20. AÑO DE INICIO DE ACTIVIDAD	
21. BAJA	NO
Fecha de baja:	
Motivo:	
22. CENTRO EDUCATIVO	
Pertenece a Centro Educativo	NO
Centro Publico/Privado	
Tipo de Centro Educativo	
Propiedad Centro Educativo	
Nivel de Enseñanza	
23. NIVEL DE DOTACION	RED COMPLEMENTARIA
24. SITUACION DE LA INSTALACION	URBANA

JUNTA DE ANDALUCIA	ANEXO I
Rev. 06	FORMULARIO DE DATOS PARA SU INCORPORACIÓN AL INVENTARIO ANDALUZ DE INSTALACIONES Y EQUIPAMIENTOS DEPORTIVOS
TABLA 1 de 2	3. DATOS GENERALES DE LA INSTALACION
	3.1 ATRIBUTOS GENERALES

25. ACCESIBILIDAD/SUPRESION DE BARRERAS ARQUITECTONICAS	SI
La instalación ha sido concebida como adaptada	SI
La instalación ha adaptado mediante reformas	NO
Persona Usuaria deportista	
Permite circulación exterior	SI
Permite circulación interior	SI
Tiene aseos adaptados (al menos uno)	NO
Tiene vestuarios adaptados (al menos uno)	NO
Persona Usuaria espectadora	
Permite circulación exterior	SI
Permite circulación interior	SI
Tiene aseos adaptados (al menos uno)	NO
26. REGIMEN DE ACCESO	Libre gratuito
27. USUARIOS	Deportistas en general
28. EFICIENCIA ENERGETICA	
DISEÑO	
Bioclimático	NO
Ecoeficiente	NO
TRATAMIENTO DE RESIDUOS	NO
Previo a la recogida	NO
Separación	NO
INSTALACION PROPIA ENERGIA RENOVABLE	NO
Planta de generación propia	NO
Tipo de Generador	
GESTION DEL AGUA	NO
Superficie Regable (m2)	
Sistemas de ahorro	
CALIFICACION ENERGETICA DE EDIFICACIONES	
Tipo de Edificación 1	
Calificación Energética Edificación 1	
Tipo de Edificación 2	
Calificación Energética Edificación 2	
Tipo de Edificación 3	
Calificación Energética Edificación 3	
Tipo de Edificación 4	
Calificación Energética Edificación 4	
29. PROTECCIÓN CONTRA INCENDIOS	
Alumbrado de Emergencia	NO
Bocas de Incendios Equipadas	NO
Extintores Portátiles	NO
Detección	NO
30. PROPIEDAD	PROPIEDAD_PUBLICA
Nombre del propietario	AYUNTAMIENTO DE ALMERÍA
Propiedad Publica	ADMINISTRACION_LOCAL_EDUCATIVO
Administración General del Estado	
Administración Autonómica (Educativo)	
Administración Autonómica	
Administración Local (Educativo)	
Administración Local	AYUNTAMIENTO
Propiedad Privada	
Educativos	
Deportivos Asociativos	
Deportivos Empresas	
No Deportivos	
31. GESTIÓN	PROPIEDAD_PUBLICA
El gestor de la instalación es el mismo que el propietario	SI
Nombre del Gestor	AYUNTAMIENTO DE ALMERÍA
Gestión Publica	ADMINISTRACION_LOCAL_EDUCATIVO
Administración General del Estado	
Administración Autonómica (Educativo)	
Administración Autonómica	
Administración Local (Educativo)	
Administración Local	AYUNTAMIENTO

JUNTA DE ANDALUCIA	ANEXO I
Rev. 06	FORMULARIO DE DATOS PARA SU INCORPORACIÓN AL INVENTARIO ANDALUZ DE INSTALACIONES Y EQUIPAMIENTOS DEPORTIVOS
TABLA 1 de 2	3. DATOS GENERALES DE LA INSTALACION
	3.1 ATRIBUTOS GENERALES
Gestión Privada	
Educativos	
Deportivos Asociativos	
Deportivos Empresas	
No Deportivos	
32. OBSERVACIONES	

JUNTA DE ANDALUCIA	ANEXO I
Rev. 06	FORMULARIO DE DATOS PARA SU INCORPORACIÓN AL INVENTARIO ANDALUZ DE INSTALACIONES Y EQUIPAMIENTOS DEPORTIVOS
TABLA 1 de 2	3. DATOS GENERALES DE LA INSTALACION
	3.1 ATRIBUTOS GENERALES

CONSULTAR SITUACIÓN EN IAIED	Enlace para consulta de la situación en que se encuentra la instalación deportiva en el IAIED
-------------------------------------	---------------------------------------------------------------------------------------------------------------

1. CODIGO IEDA	
2. NOMBRE OFICIAL DE LA INSTALACION	PISTA SKATE PARQUE SAN ISIDRO
2. NOMBRE COMUN DE LA INSTALACION	SKATE PARK NUEVA ANDALUCÍA
Numero de Espacios Deportivos	1
Numero de Espacios Complementarios	0
3. COMPLEJO POLIDEPORTIVO	NO
Nombre del Complejo	
4. DIRECCIÓN	Comprobar dirección en este enlace: http://www.callejerodeandalucia.es/
Tipo de vía	
Nombre de vía	PARQUE SAN ISIDRO
Numero	S/N
Calificador de Numero (Letra)	
Código Postal	4006
Complemento de Domicilio (Organización, residencial, ...)	
kilometro de vía	
Distrito Municipal	CIUDAD DE ALMERIA-04006
Barrio	NUEVA ANDALUCÍA
Entidad de Población	ALMERIA
Referencia Catastral	8975005WF4787N0001ER
5. PROVINCIA	ALMERÍA
6. MUNICIPIO	Almería
7. ZONA DEPORTIVA	ZONAALMERIA
Zona Deportiva. Denominación PDIEDA	Aglomeración Urbana de Almería
8. AGRUPACION TERRITORIAL	NO
9. NUCLEO DE POBLACION (Solo ELAs)	NO
10. DISTRITO MUNICIPAL	CIUDAD DE ALMERIA-04006
11. BARRIO	NUEVA ANDALUCÍA
12. EMPLAZAMIENTO EN ESPACIO NATURAL PROTEGIDO.	EMPLAZAMIENTO EN ESPACIO NATURAL PROTEGIDO. Comprobar el nombre del Espacio Natural en este enlace
Indicar espacio natural protegido	
13. LICENCIA DE ACTIVIDAD	SI
14. INSTALACION INTEGRADA EN EDIFICIO MULTIFUNCIONAL	NO
Indicar Edificio Multifuncional	
15. SE REUTILIZA O ADAPTA INSTALACION PREVIA	NO
Indicar Instalación Previa	
16. OTROS DATOS	
Teléfono Fijo	950 332100
Teléfono Móvil	
Fax	
Web	https://www.almeriaciudad.es/pmd/
Correo electrónico	pmd@aytoalmeria.es
17. COORDENADAS GEOGRÁFICAS, EN FORMATO DECIMAL. (Según el sistema de referencia geodésico global ETRS89, HUSO 30)	Para localizar las Coordenadas Geográficas pinchar en este enlace para acceder a la aplicación TELEGEO. Si saliera una página con error, pinchar en "Volver a localizador"
Coordenada Geográfica (Latitud)	36.840.562
Coordenada Geográfica (Longitud)	-2.452.006
18. INSTALACION PLURIMUNICIPAL	NO
Indicar Municipio mas importante	
19. PUBLICAR EN INTERNET	SI
20. AÑO DE INICIO DE ACTIVIDAD	
21. BAJA	NO
Fecha de baja:	
Motivo:	
22. CENTRO EDUCATIVO	
Pertenece a Centro Educativo	NO
Centro Publico/Privado	
Tipo de Centro Educativo	
Propiedad Centro Educativo	
Nivel de Enseñanza	
23. NIVEL DE DOTACION	RED COMPLEMENTARIA
24. SITUACION DE LA INSTALACION	URBANA

JUNTA DE ANDALUCIA	ANEXO I
Rev. 06	FORMULARIO DE DATOS PARA SU INCORPORACIÓN AL INVENTARIO ANDALUZ DE INSTALACIONES Y EQUIPAMIENTOS DEPORTIVOS
TABLA 1 de 2	3. DATOS GENERALES DE LA INSTALACION
	3.1 ATRIBUTOS GENERALES

25.ACCESIBILIDAD/SUPRESION DE BARRERAS ARQUITECTONICAS	SI
La instalación ha sido concebida como adaptada	NO
La instalación ha adaptado mediante reformas	NO
Persona Usuaria deportista	
Permite circulación exterior	SI
Permite circulación interior	SI
Tiene aseos adaptados (al menos uno)	NO
Tiene vestuarios adaptados (al menos uno)	NO
Persona Usuaria espectadora	
Permite circulación exterior	SI
Permite circulación interior	SI
Tiene aseos adaptados (al menos uno)	NO
26. REGIMEN DE ACCESO	Libre gratuito
27. USUARIOS	Deportistas en general
28. EFICIENCIA ENERGETICA	
DISEÑO	
Bioclimático	NO
Ecoeficiente	NO
TRATAMIENTO DE RESIDUOS	NO
Previo a la recogida	NO
Separación	NO
INSTALACION PROPIA ENERGIA RENOVABLE	NO
Planta de generación propia	NO
Tipo de Generador	
GESTION DEL AGUA	NO
Superficie Regable (m2)	
Sistemas de ahorro	
CALIFICACION ENERGETICA DE EDIFICACIONES	
Tipo de Edificación 1	
Calificación Energética Edificación 1	
Tipo de Edificación 2	
Calificación Energética Edificación 2	
Tipo de Edificación 3	
Calificación Energética Edificación 3	
Tipo de Edificación 4	
Calificación Energética Edificación 4	
29. PROTECCIÓN CONTRA INCENDIOS	
Alumbrado de Emergencia	NO
Bocas de Incendios Equipadas	NO
Extintores Portátiles	NO
Detección	NO
30. PROPIEDAD	PROPIEDAD_PUBLICA
Nombre del propietario	AYUNTAMIENTO DE ALMERÍA
Propiedad Publica	ADMINISTRACION_LOCAL_EDUCATIVO
Administración General del Estado	
Administración Autonómica (Educativo)	
Administración Autonómica	
Administración Local (Educativo)	
Administración Local	AYUNTAMIENTO
Propiedad Privada	
Educativos	
Deportivos Asociativos	
Deportivos Empresas	
No Deportivos	
31. GESTIÓN	PROPIEDAD_PUBLICA
El gestor de la instalación es el mismo que el propietario	SI
Nombre del Gestor	AYUNTAMIENTO DE ALMERÍA
Gestión Publica	ADMINISTRACION_LOCAL_EDUCATIVO
Administración General del Estado	
Administración Autonómica (Educativo)	
Administración Autonómica	
Administración Local (Educativo)	
Administración Local	AYUNTAMIENTO

JUNTA DE ANDALUCIA	ANEXO I
Rev. 06	FORMULARIO DE DATOS PARA SU INCORPORACIÓN AL INVENTARIO ANDALUZ DE INSTALACIONES Y EQUIPAMIENTOS DEPORTIVOS
TABLA 1 de 2	3. DATOS GENERALES DE LA INSTALACION
	3.1 ATRIBUTOS GENERALES
Gestión Privada	
Educativos	
Deportivos Asociativos	
Deportivos Empresas	
No Deportivos	
32. OBSERVACIONES	

JUNTA DE ANDALUCÍA	ANEXO I
Rev. 06	FORMULARIO DE DATOS PARA SU INCORPORACIÓN AL INVENTARIO ANDALUZ DE INSTALACIONES Y EQUIPAMIENTOS DEPORTIVOS
TABLA 1 de 2	3. DATOS GENERALES DE LA INSTALACION
	3.1 ATRIBUTOS GENERALES

CONSULTAR SITUACIÓN EN IAIED	Enlace para consulta de la situación en que se encuentra la instalación deportiva en el IAIED
-------------------------------------	---------------------------------------------------------------------------------------------------------------

1. CODIGO IEDA	7975
2. NOMBRE OFICIAL DE LA INSTALACION	PISTAS BALONCESTO DE NUEVA ALMERÍA
2. NOMBRE COMUN DE LA INSTALACION	PISTAS DE NUEVA ALMERÍA
Numero de Espacios Deportivos	2
Numero de Espacios Complementarios	0
3. COMPLEJO POLIDEPORTIVO	NO
Nombre del Complejo	
4. DIRECCIÓN	Comprobar dirección en este enlace: http://www.callejerodeandalucia.es/
Tipo de vía	CALLE
Nombre de vía	LAGUNAS DE RUIDERA
Numero	S/N
Calificador de Numero (Letra)	
Código Postal	4007
Complemento de Domicilio (Organización, residencial, ...)	
kilometro de vía	
Distrito Municipal	CIUDAD DE ALMERIA-04007
Barrio	NUEVA ALMERÍA
Entidad de Población	ALMERIA
Referencia Catastral	
5. PROVINCIA	ALMERÍA
6. MUNICIPIO	Almería
7. ZONA DEPORTIVA	ZONAALMERIA
Zona Deportiva. Denominación PDIEDA	Aglomeración Urbana de Almería
8. AGRUPACION TERRITORIAL	NO
9. NUCLEO DE POBLACION (Solo ELAs)	NO
10. DISTRITO MUNICIPAL	CIUDAD DE ALMERIA-04007
11. BARRIO	NUEVA ALMERÍA
12. EMPLAZAMIENTO EN ESPACIO NATURAL PROTEGIDO.	EMPLAZAMIENTO EN ESPACIO NATURAL PROTEGIDO. Comprobar el nombre del Espacio Natural en este enlace
Indicar espacio natural protegido	
13. LICENCIA DE ACTIVIDAD	SI
14. INSTALACION INTEGRADA EN EDIFICIO MULTIFUNCIONAL	NO
Indicar Edificio Multifuncional	
15. SE REUTILIZA O ADAPTA INSTALACION PREVIA	NO
Indicar Instalación Previa	
16. OTROS DATOS	
Teléfono Fijo	950 332100
Teléfono Móvil	
Fax	
Web	https://www.almeriaciudad.es/pmd/
Correo electrónico	pmd@aytoalmeria.es
17. COORDENADAS GEOGRÁFICAS, EN FORMATO DECIMAL. (Según el sistema de referencia geodésico global ETRS89, HUSO 30)	Para localizar las Coordenadas Geográficas pinchar en este enlace para acceder a la aplicación TELEGEO. Si saliera una página con error, pinchar en "Volver a localizador"
Coordenada Geográfica (Latitud)	36.820.974
Coordenada Geográfica (Longitud)	-2.438.549
18. INSTALACION PLURIMUNICIPAL	NO
Indicar Municipio mas importante	
19. PUBLICAR EN INTERNET	SI
20. AÑO DE INICIO DE ACTIVIDAD	
21. BAJA	NO
Fecha de baja:	
Motivo:	
22. CENTRO EDUCATIVO	
Pertenece a Centro Educativo	NO
Centro Publico/Privado	
Tipo de Centro Educativo	
Propiedad Centro Educativo	
Nivel de Enseñanza	
23. NIVEL DE DOTACION	RED BASICA
24. SITUACION DE LA INSTALACION	URBANA

JUNTA DE ANDALUCIA	ANEXO I
Rev. 06	FORMULARIO DE DATOS PARA SU INCORPORACIÓN AL INVENTARIO ANDALUZ DE INSTALACIONES Y EQUIPAMIENTOS DEPORTIVOS
TABLA 1 de 2	3. DATOS GENERALES DE LA INSTALACION
	3.1 ATRIBUTOS GENERALES

25. ACCESIBILIDAD/SUPRESION DE BARRERAS ARQUITECTONICAS	SI
La instalación ha sido concebida como adaptada	SI
La instalación ha adaptado mediante reformas	NO
Persona Usuaria deportista	
Permite circulación exterior	SI
Permite circulación interior	SI
Tiene aseos adaptados (al menos uno)	NO
Tiene vestuarios adaptados (al menos uno)	NO
Persona Usuaria espectadora	
Permite circulación exterior	SI
Permite circulación interior	SI
Tiene aseos adaptados (al menos uno)	NO
26. REGIMEN DE ACCESO	Libre gratuito
27. USUARIOS	Deportistas en general
28. EFICIENCIA ENERGETICA	
DISEÑO	
Bioclimático	NO
Ecoeficiente	NO
TRATAMIENTO DE RESIDUOS	NO
Previo a la recogida	NO
Separación	NO
INSTALACION PROPIA ENERGIA RENOVABLE	NO
Planta de generación propia	NO
Tipo de Generador	
GESTION DEL AGUA	NO
Superficie Regable (m2)	
Sistemas de ahorro	
CALIFICACION ENERGETICA DE EDIFICACIONES	
Tipo de Edificación 1	
Calificación Energética Edificación 1	
Tipo de Edificación 2	
Calificación Energética Edificación 2	
Tipo de Edificación 3	
Calificación Energética Edificación 3	
Tipo de Edificación 4	
Calificación Energética Edificación 4	
29. PROTECCIÓN CONTRA INCENDIOS	
Alumbrado de Emergencia	NO
Bocas de Incendios Equipadas	NO
Extintores Portátiles	NO
Detección	NO
30. PROPIEDAD	PROPIEDAD_PUBLICA
Nombre del propietario	AYUNTAMIENTO DE ALMERÍA
Propiedad Publica	ADMINISTRACION_LOCAL_EDUCATIVO
Administración General del Estado	
Administración Autonómica (Educativo)	
Administración Autonómica	
Administración Local (Educativo)	
Administración Local	AYUNTAMIENTO
Propiedad Privada	
Educativos	
Deportivos Asociativos	
Deportivos Empresas	
No Deportivos	
31. GESTIÓN	PROPIEDAD_PUBLICA
El gestor de la instalación es el mismo que el propietario	SI
Nombre del Gestor	AYUNTAMIENTO DE ALMERÍA
Gestión Publica	ADMINISTRACION_LOCAL_EDUCATIVO
Administración General del Estado	
Administración Autonómica (Educativo)	
Administración Autonómica	
Administración Local (Educativo)	
Administración Local	AYUNTAMIENTO

JUNTA DE ANDALUCIA	ANEXO I
Rev. 06	FORMULARIO DE DATOS PARA SU INCORPORACIÓN AL INVENTARIO ANDALUZ DE INSTALACIONES Y EQUIPAMIENTOS DEPORTIVOS
TABLA 1 de 2	3. DATOS GENERALES DE LA INSTALACION
	3.1 ATRIBUTOS GENERALES
Gestión Privada	
Educativos	
Deportivos Asociativos	
Deportivos Empresas	
No Deportivos	
32. OBSERVACIONES	

JUNTA DE ANDALUCÍA	ANEXO I
Rev. 06	FORMULARIO DE DATOS PARA SU INCORPORACIÓN AL INVENTARIO ANDALUZ DE INSTALACIONES Y EQUIPAMIENTOS DEPORTIVOS
TABLA 1 de 2	3. DATOS GENERALES DE LA INSTALACION
	3.1 ATRIBUTOS GENERALES

CONSULTAR SITUACIÓN EN IAIED	Enlace para consulta de la situación en que se encuentra la instalación deportiva en el IAIED
-------------------------------------	---------------------------------------------------------------------------------------------------------------

1. CODIGO IEDA	7907
2. NOMBRE OFICIAL DE LA INSTALACION	PISTAS POLIDEPORTIVAS MUNICIPALES DE LA AVENIDA DEL MEDITERRÁNEO
2. NOMBRE COMUN DE LA INSTALACION	PISTAS DE LA AVENIDA DEL MEDITERRÁNEO
Numero de Espacios Deportivos	13
Numero de Espacios Complementarios	0
3. COMPLEJO POLIDEPORTIVO	NO
Nombre del Complejo	
4. DIRECCIÓN	Comprobar dirección en este enlace: http://www.callejerodeandalucia.es/
Tipo de vía	AVENIDA
Nombre de vía	DEL MEDITERRÁNEO
Numero	S/N
Calificador de Numero (Letra)	
Código Postal	4007
Complemento de Domicilio (Organización, residencial, ...)	
kilometro de vía	
Distrito Municipal	CIUDAD DE ALMERIA-04007
Barrio	VEGA DE ACA
Entidad de Población	ALMERIA
Referencia Catastral	
5. PROVINCIA	ALMERÍA
6. MUNICIPIO	Almería
7. ZONA DEPORTIVA	ZONAALMERIA
Zona Deportiva. Denominación PDIEDA	Aglomeración Urbana de Almería
8. AGRUPACION TERRITORIAL	NO
9. NUCLEO DE POBLACION (Solo ELAs)	NO
10. DISTRITO MUNICIPAL	CIUDAD DE ALMERIA-04007
11. BARRIO	VEGA DE ACA
12. EMPLAZAMIENTO EN ESPACIO NATURAL PROTEGIDO.	EMPLAZAMIENTO EN ESPACIO NATURAL PROTEGIDO. Comprobar el nombre del Espacio Natural en este enlace
Indicar espacio natural protegido	
13. LICENCIA DE ACTIVIDAD	SI
14. INSTALACION INTEGRADA EN EDIFICIO MULTIFUNCIONAL	NO
Indicar Edificio Multifuncional	
15. SE REUTILIZA O ADAPTA INSTALACION PREVIA	NO
Indicar Instalación Previa	
16. OTROS DATOS	
Teléfono Fijo	950 332100
Teléfono Móvil	
Fax	
Web	https://www.almeriaciudad.es/pmd/
Correo electrónico	pmd@aytoalmeria.es
17. COORDENADAS GEOGRÁFICAS, EN FORMATO DECIMAL. (Según el sistema de referencia geodésico global ETRS89, HUSO 30)	Para localizar las Coordenadas Geográficas pinchar en este enlace para acceder a la aplicación TELEGEO. Si saliera una página con error, pinchar en "Volver a localizador"
Coordenada Geográfica (Latitud)	36.827.850
Coordenada Geográfica (Longitud)	-2.445.054
18. INSTALACION PLURIMUNICIPAL	NO
Indicar Municipio mas importante	
19. PUBLICAR EN INTERNET	SI
20. AÑO DE INICIO DE ACTIVIDAD	
21. BAJA	NO
Fecha de baja:	
Motivo:	
22. CENTRO EDUCATIVO	
Pertenece a Centro Educativo	NO
Centro Publico/Privado	
Tipo de Centro Educativo	
Propiedad Centro Educativo	
Nivel de Enseñanza	
23. NIVEL DE DOTACION	RED BASICA
24. SITUACION DE LA INSTALACION	URBANA

JUNTA DE ANDALUCIA	ANEXO I
Rev. 06	FORMULARIO DE DATOS PARA SU INCORPORACIÓN AL INVENTARIO ANDALUZ DE INSTALACIONES Y EQUIPAMIENTOS DEPORTIVOS
TABLA 1 de 2	3. DATOS GENERALES DE LA INSTALACION
	3.1 ATRIBUTOS GENERALES

25. ACCESIBILIDAD/SUPRESION DE BARRERAS ARQUITECTONICAS	SI
La instalación ha sido concebida como adaptada	SI
La instalación ha adaptado mediante reformas	NO
Persona Usuaria deportista	
Permite circulación exterior	SI
Permite circulación interior	SI
Tiene aseos adaptados (al menos uno)	NO
Tiene vestuarios adaptados (al menos uno)	NO
Persona Usuaria espectadora	
Permite circulación exterior	SI
Permite circulación interior	SI
Tiene aseos adaptados (al menos uno)	NO
26. REGIMEN DE ACCESO	Libre gratuito
27. USUARIOS	Deportistas en general
28. EFICIENCIA ENERGETICA	
DISEÑO	
Bioclimático	NO
Ecoeficiente	NO
TRATAMIENTO DE RESIDUOS	NO
Previo a la recogida	NO
Separación	NO
INSTALACION PROPIA ENERGIA RENOVABLE	NO
Planta de generación propia	NO
Tipo de Generador	
GESTION DEL AGUA	NO
Superficie Regable (m2)	
Sistemas de ahorro	
CALIFICACION ENERGETICA DE EDIFICACIONES	
Tipo de Edificación 1	
Calificación Energética Edificación 1	
Tipo de Edificación 2	
Calificación Energética Edificación 2	
Tipo de Edificación 3	
Calificación Energética Edificación 3	
Tipo de Edificación 4	
Calificación Energética Edificación 4	
29. PROTECCIÓN CONTRA INCENDIOS	
Alumbrado de Emergencia	NO
Bocas de Incendios Equipadas	NO
Extintores Portátiles	NO
Detección	NO
30. PROPIEDAD	PROPIEDAD_PUBLICA
Nombre del propietario	AYUNTAMIENTO DE ALMERÍA
Propiedad Publica	ADMINISTRACION_LOCAL_EDUCATIVO
Administración General del Estado	
Administración Autonómica (Educativo)	
Administración Autonómica	
Administración Local (Educativo)	
Administración Local	AYUNTAMIENTO
Propiedad Privada	
Educativos	
Deportivos Asociativos	
Deportivos Empresas	
No Deportivos	
31. GESTIÓN	PROPIEDAD_PUBLICA
El gestor de la instalación es el mismo que el propietario	SI
Nombre del Gestor	AYUNTAMIENTO DE ALMERÍA
Gestión Publica	ADMINISTRACION_LOCAL_EDUCATIVO
Administración General del Estado	
Administración Autonómica (Educativo)	
Administración Autonómica	
Administración Local (Educativo)	
Administración Local	AYUNTAMIENTO

JUNTA DE ANDALUCIA	ANEXO I
Rev. 06	FORMULARIO DE DATOS PARA SU INCORPORACIÓN AL INVENTARIO ANDALUZ DE INSTALACIONES Y EQUIPAMIENTOS DEPORTIVOS
TABLA 1 de 2	3. DATOS GENERALES DE LA INSTALACION
	3.1 ATRIBUTOS GENERALES
Gestión Privada	
Educativos	
Deportivos Asociativos	
Deportivos Empresas	
No Deportivos	
32. OBSERVACIONES	

JUNTA DE ANDALUCÍA	ANEXO I
Rev. 06	FORMULARIO DE DATOS PARA SU INCORPORACIÓN AL INVENTARIO ANDALUZ DE INSTALACIONES Y EQUIPAMIENTOS DEPORTIVOS
TABLA 1 de 2	3. DATOS GENERALES DE LA INSTALACION
	3.1 ATRIBUTOS GENERALES

CONSULTAR SITUACIÓN EN IAIED	Enlace para consulta de la situación en que se encuentra la instalación deportiva en el IAIED
-------------------------------------	---------------------------------------------------------------------------------------------------------------

1. CODIGO IEDA	
2. NOMBRE OFICIAL DE LA INSTALACION	PISTAS POLIDEPORTIVAS DEL QUEMADERO
2. NOMBRE COMUN DE LA INSTALACION	PISTAS DEL QUEMADERO
Numero de Espacios Deportivos	2
Numero de Espacios Complementarios	0
3. COMPLEJO POLIDEPORTIVO	NO
Nombre del Complejo	
4. DIRECCIÓN	Comprobar dirección en este enlace: http://www.callejerodeandalucia.es/
Tipo de vía	
Nombre de vía	BARRANCO BOLAS
Numero	S/N
Calificador de Numero (Letra)	
Código Postal	4003
Complemento de Domicilio (Organización, residencial, ...)	
kilometro de vía	
Distrito Municipal	CIUDAD DE ALMERIA-04003
Barrio	FUENTECICA-QUEMADERO
Entidad de Población	ALMERIA
Referencia Catastral	
5. PROVINCIA	ALMERÍA
6. MUNICIPIO	Almería
7. ZONA DEPORTIVA	ZONAALMERIA
Zona Deportiva. Denominación PDIEDA	Aglomeración Urbana de Almería
8. AGRUPACION TERRITORIAL	NO
9. NUCLEO DE POBLACION (Solo ELAs)	NO
10. DISTRITO MUNICIPAL	CIUDAD DE ALMERIA-04003
11. BARRIO	FUENTECICA-QUEMADERO
12. EMPLAZAMIENTO EN ESPACIO NATURAL PROTEGIDO.	EMPLAZAMIENTO EN ESPACIO NATURAL PROTEGIDO. Comprobar el nombre del Espacio Natural en este enlace
Indicar espacio natural protegido	
13. LICENCIA DE ACTIVIDAD	SI
14. INSTALACION INTEGRADA EN EDIFICIO MULTIFUNCIONAL	NO
Indicar Edificio Multifuncional	
15. SE REUTILIZA O ADAPTA INSTALACION PREVIA	NO
Indicar Instalación Previa	
16. OTROS DATOS	
Teléfono Fijo	950 332100
Teléfono Móvil	
Fax	
Web	https://www.almeriaciudad.es/pmd/
Correo electrónico	pmd@aytoalmeria.es
17. COORDENADAS GEOGRÁFICAS, EN FORMATO DECIMAL. (Según el sistema de referencia geodésico global ETRS89, HUSO 30)	Para localizar las Coordenadas Geográficas pinchar en este enlace para acceder a la aplicación TELEGEO. Si saliera una página con error, pinchar en "Volver a localizador"
Coordenada Geográfica (Latitud)	36.844.635
Coordenada Geográfica (Longitud)	-2.469.009
18. INSTALACION PLURIMUNICIPAL	NO
Indicar Municipio mas importante	
19. PUBLICAR EN INTERNET	SI
20. AÑO DE INICIO DE ACTIVIDAD	
21. BAJA	NO
Fecha de baja:	
Motivo:	
22. CENTRO EDUCATIVO	
Pertenece a Centro Educativo	NO
Centro Publico/Privado	
Tipo de Centro Educativo	
Propiedad Centro Educativo	
Nivel de Enseñanza	
23. NIVEL DE DOTACION	RED BASICA
24. SITUACION DE LA INSTALACION	URBANA

JUNTA DE ANDALUCIA	ANEXO I
Rev. 06	FORMULARIO DE DATOS PARA SU INCORPORACIÓN AL INVENTARIO ANDALUZ DE INSTALACIONES Y EQUIPAMIENTOS DEPORTIVOS
TABLA 1 de 2	3. DATOS GENERALES DE LA INSTALACION
	3.1 ATRIBUTOS GENERALES

25. ACCESIBILIDAD/SUPRESION DE BARRERAS ARQUITECTONICAS	SI
La instalación ha sido concebida como adaptada	SI
La instalación ha adaptado mediante reformas	NO
Persona Usuaria deportista	
Permite circulación exterior	SI
Permite circulación interior	SI
Tiene aseos adaptados (al menos uno)	NO
Tiene vestuarios adaptados (al menos uno)	NO
Persona Usuaria espectadora	
Permite circulación exterior	SI
Permite circulación interior	SI
Tiene aseos adaptados (al menos uno)	NO
26. REGIMEN DE ACCESO	Libre gratuito
27. USUARIOS	Deportistas en general
28. EFICIENCIA ENERGETICA	
DISEÑO	
Bioclimático	NO
Ecoeficiente	NO
TRATAMIENTO DE RESIDUOS	NO
Previo a la recogida	NO
Separación	NO
INSTALACION PROPIA ENERGIA RENOVABLE	NO
Planta de generación propia	NO
Tipo de Generador	
GESTION DEL AGUA	NO
Superficie Regable (m2)	
Sistemas de ahorro	
CALIFICACION ENERGETICA DE EDIFICACIONES	
Tipo de Edificación 1	
Calificación Energética Edificación 1	
Tipo de Edificación 2	
Calificación Energética Edificación 2	
Tipo de Edificación 3	
Calificación Energética Edificación 3	
Tipo de Edificación 4	
Calificación Energética Edificación 4	
29. PROTECCIÓN CONTRA INCENDIOS	
Alumbrado de Emergencia	NO
Bocas de Incendios Equipadas	NO
Extintores Portátiles	NO
Detección	NO
30. PROPIEDAD	PROPIEDAD_PUBLICA
Nombre del propietario	AYUNTAMIENTO DE ALMERÍA
Propiedad Publica	ADMINISTRACION_LOCAL_EDUCATIVO
Administración General del Estado	
Administración Autonómica (Educativo)	
Administración Autonómica	
Administración Local (Educativo)	
Administración Local	AYUNTAMIENTO
Propiedad Privada	
Educativos	
Deportivos Asociativos	
Deportivos Empresas	
No Deportivos	
31. GESTIÓN	PROPIEDAD_PUBLICA
El gestor de la instalación es el mismo que el propietario	SI
Nombre del Gestor	AYUNTAMIENTO DE ALMERÍA
Gestión Publica	ADMINISTRACION_LOCAL_EDUCATIVO
Administración General del Estado	
Administración Autonómica (Educativo)	
Administración Autonómica	
Administración Local (Educativo)	
Administración Local	AYUNTAMIENTO

JUNTA DE ANDALUCIA	ANEXO I
Rev. 06	FORMULARIO DE DATOS PARA SU INCORPORACIÓN AL INVENTARIO ANDALUZ DE INSTALACIONES Y EQUIPAMIENTOS DEPORTIVOS
TABLA 1 de 2	3. DATOS GENERALES DE LA INSTALACION
	3.1 ATRIBUTOS GENERALES
Gestión Privada	
Educativos	
Deportivos Asociativos	
Deportivos Empresas	
No Deportivos	
32. OBSERVACIONES	

JUNTA DE ANDALUCIA	ANEXO I
Rev. 06	FORMULARIO DE DATOS PARA SU INCORPORACIÓN AL INVENTARIO ANDALUZ DE INSTALACIONES Y EQUIPAMIENTOS DEPORTIVOS
TABLA 1 de 2	3. DATOS GENERALES DE LA INSTALACION
	3.1 ATRIBUTOS GENERALES

CONSULTAR SITUACIÓN EN IAIED	Enlace para consulta de la situación en que se encuentra la instalación deportiva en el IAIED
-------------------------------------	---------------------------------------------------------------------------------------------------------------

1. CODIGO IEDA	
2. NOMBRE OFICIAL DE LA INSTALACION	PROPADEL INDOOR CLUB
2. NOMBRE COMUN DE LA INSTALACION	PROPADEL
Numero de Espacios Deportivos	8
Numero de Espacios Complementarios	0
3. COMPLEJO POLIDEPORTIVO	NO
Nombre del Complejo	
4. DIRECCIÓN	Comprobar dirección en este enlace: http://www.callejerodeandalucia.es/
Tipo de vía	CALLE
Nombre de vía	BENITAGLA
Numero	42
Calificador de Numero (Letra)	
Código Postal	4007
Complemento de Domicilio (Organización, residencial, ...)	
kilometro de vía	
Distrito Municipal	CIUDAD DE ALMERIA-04007
Barrio	CORTIJO GRANDE
Entidad de Población	ALMERIA
Referencia Catastral	9772020WF4797S0001YH
5. PROVINCIA	ALMERÍA
6. MUNICIPIO	Almería
7. ZONA DEPORTIVA	ZONAALMERIA
Zona Deportiva. Denominación PDIEDA	Aglomeración Urbana de Almería
8. AGRUPACION TERRITORIAL	NO
9. NUCLEO DE POBLACION (Solo ELAs)	NO
10. DISTRITO MUNICIPAL	CIUDAD DE ALMERIA-04007
11. BARRIO	CORTIJO GRANDE
12. EMPLAZAMIENTO EN ESPACIO NATURAL PROTEGIDO.	EMPLAZAMIENTO EN ESPACIO NATURAL PROTEGIDO. Comprobar el nombre del Espacio Natural en este enlace
Indicar espacio natural protegido	
13. LICENCIA DE ACTIVIDAD	SI
14. INSTALACION INTEGRADA EN EDIFICIO MULTIFUNCIONAL	NO
Indicar Edificio Multifuncional	
15. SE REUTILIZA O ADAPTA INSTALACION PREVIA	NO
Indicar Instalación Previa	
16. OTROS DATOS	
Teléfono Fijo	610 08 14 72
Teléfono Móvil	
Fax	
Web	http://www.propadelindoorclub.com/
Correo electrónico	info@propadelindoorclub.com
17. COORDENADAS GEOGRÁFICAS, EN FORMATO DECIMAL. (Según el sistema de referencia geodésico global ETRS89, HUSO 30)	Para localizar las Coordenadas Geográficas pinchar en este enlace para acceder a la aplicación TELEGEO. Si saliera una página con error, pinchar en "Volver a localizador"
Coordenada Geográfica (Latitud)	36.837.469
Coordenada Geográfica (Longitud)	-2.442.040
18. INSTALACION PLURIMUNICIPAL	NO
Indicar Municipio mas importante	
19. PUBLICAR EN INTERNET	SI
20. AÑO DE INICIO DE ACTIVIDAD	2016
21. BAJA	NO
Fecha de baja:	
Motivo:	
22. CENTRO EDUCATIVO	
Pertenece a Centro Educativo	NO
Centro Publico/Privado	
Tipo de Centro Educativo	
Propiedad Centro Educativo	
Nivel de Enseñanza	
23. NIVEL DE DOTACION	RED COMPLEMENTARIA
24. SITUACION DE LA INSTALACION	URBANA

<div> <div>JUNTA DE ANDALUCIA</div> <div>ANEXO I</div> </div>	
Rev. 06	FORMULARIO DE DATOS PARA SU INCORPORACIÓN AL INVENTARIO ANDALUZ DE INSTALACIONES Y EQUIPAMIENTOS DEPORTIVOS
TABLA 1 de 2	3. DATOS GENERALES DE LA INSTALACION
	3.1 ATRIBUTOS GENERALES

25.ACESIBILIDAD/SUPRESION DE BARRERAS ARQUITECTONICAS	SI
La instalación ha sido concebida como adaptada	SI
La instalación ha adaptado mediante reformas	NO
Persona Usuaría deportista	
Permite circulación exterior	SI
Permite circulación interior	SI
Tiene aseos adaptados (al menos uno)	SI
Tiene vestuarios adaptados (al menos uno)	SI
Persona Usuaría espectadora	
Permite circulación exterior	SI
Permite circulación interior	SI
Tiene aseos adaptados (al menos uno)	SI
26. REGIMEN DE ACCESO	Libre pagando cuota de abono o socio
27. USUARIOS	Deportistas en general
28. EFICIENCIA ENERGETICA	
DISEÑO	
Bioclimático	NO
Ecoeficiente	NO
TRATAMIENTO DE RESIDUOS	SI
Previo a la recogida	SI
Separación	NO
INSTALACION PROPIA ENERGIA RENOVABLE	NO
Planta de generación propia	NO
Tipo de Generador	
GESTION DEL AGUA	NO
Superficie Regable (m2)	
Sistemas de ahorro	
CALIFICACION ENERGETICA DE EDIFICACIONES	
Tipo de Edificación 1	
Calificación Energética Edificación 1	
Tipo de Edificación 2	
Calificación Energética Edificación 2	
Tipo de Edificación 3	
Calificación Energética Edificación 3	
Tipo de Edificación 4	
Calificación Energética Edificación 4	
29. PROTECCIÓN CONTRA INCENDIOS	
Alumbrado de Emergencia	SI
Bocas de Incendios Equipadas	SI
Extintores Portátiles	SI
Detección	SI
30. PROPIEDAD	PROPIEDAD_PRIVADA
Nombre del propietario	PROPADEL INDOOR CLUB
Propiedad Publica	
Administración General del Estado	
Administración Autonómica (Educativo)	
Administración Autonómica	
Administración Local (Educativo)	
Administración Local	
Propiedad Privada	DEPORTIVOS_EMPRESAS
Educativos	
Deportivos Asociativos	
Deportivos Empresas	SOCIEDADES_EMPRESARIALES_DEPORTIVAS
No Deportivos	
31. GESTIÓN	PROPIEDAD_PRIVADA
El gestor de la instalación es el mismo que el propietario	SI
Nombre del Gestor	PROPADEL INDOOR CLUB
Gestión Publica	
Administración General del Estado	
Administración Autonómica (Educativo)	
Administración Autonómica	
Administración Local (Educativo)	
Administración Local	

JUNTA DE ANDALUCIA	ANEXO I
Rev. 06	FORMULARIO DE DATOS PARA SU INCORPORACIÓN AL INVENTARIO ANDALUZ DE INSTALACIONES Y EQUIPAMIENTOS DEPORTIVOS
TABLA 1 de 2	3. DATOS GENERALES DE LA INSTALACION
	3.1 ATRIBUTOS GENERALES
Gestión Privada	DEPORTIVOS_EMPRESAS
Educativos	
Deportivos Asociativos	
Deportivos Empresas	SOCIEDADES_EMPRESARIALES_DEPORTIVAS
No Deportivos	
32. OBSERVACIONES	

JUNTA DE ANDALUCÍA	ANEXO I
Rev. 06	FORMULARIO DE DATOS PARA SU INCORPORACIÓN AL INVENTARIO ANDALUZ DE INSTALACIONES Y EQUIPAMIENTOS DEPORTIVOS
TABLA 1 de 2	3. DATOS GENERALES DE LA INSTALACION
	3.1 ATRIBUTOS GENERALES

CONSULTAR SITUACIÓN EN IAIED	Enlace para consulta de la situación en que se encuentra la instalación deportiva en el IAIED
-------------------------------------	---------------------------------------------------------------------------------------------------------------

1. CODIGO IEDA	
2. NOMBRE OFICIAL DE LA INSTALACION	RECINTO FERIAL DE ALMERÍA
2. NOMBRE COMUN DE LA INSTALACION	RECINTO FERIAL
Numero de Espacios Deportivos	2
Numero de Espacios Complementarios	0
3. COMPLEJO POLIDEPORTIVO	NO
Nombre del Complejo	
4. DIRECCIÓN	Comprobar dirección en este enlace: http://www.callejerodeandalucia.es/
Tipo de vía	CALLE
Nombre de vía	ÁRBOL DEL PARAISO
Numero	29
Calificador de Numero (Letra)	
Código Postal	4007
Complemento de Domicilio (Organización, residencial, ...)	
kilometro de vía	
Distrito Municipal	CIUDAD DE ALMERIA-04007
Barrio	VEGA DE ACA
Entidad de Población	ALMERIA
Referencia Catastral	0768201WF5706N0000RS
5. PROVINCIA	ALMERÍA
6. MUNICIPIO	Almería
7. ZONA DEPORTIVA	ZONAALMERIA
Zona Deportiva. Denominación PDIEDA	Aglomeración Urbana de Almería
8. AGRUPACION TERRITORIAL	NO
9. NUCLEO DE POBLACION (Solo ELAs)	NO
10. DISTRITO MUNICIPAL	CIUDAD DE ALMERIA-04007
11. BARRIO	VEGA DE ACA
12. EMPLAZAMIENTO EN ESPACIO NATURAL PROTEGIDO.	EMPLAZAMIENTO EN ESPACIO NATURAL PROTEGIDO. Comprobar el nombre del Espacio Natural en este enlace
Indicar espacio natural protegido	
13. LICENCIA DE ACTIVIDAD	SI
14. INSTALACION INTEGRADA EN EDIFICIO MULTIFUNCIONAL	NO
Indicar Edificio Multifuncional	
15. SE REUTILIZA O ADAPTA INSTALACION PREVIA	NO
Indicar Instalación Previa	
16. OTROS DATOS	
Teléfono Fijo	950 332100
Teléfono Móvil	
Fax	
Web	https://www.almeriaciudad.es/pmd/
Correo electrónico	pmd@aytoalmeria.es
17. COORDENADAS GEOGRÁFICAS, EN FORMATO DECIMAL. (Según el sistema de referencia geodésico global ETRS89, HUSO 30)	Para localizar las Coordenadas Geográficas pinchar en este enlace para acceder a la aplicación TELEGEO. Si saliera una página con error, pinchar en "Volver a localizador"
Coordenada Geográfica (Latitud)	36.837.679
Coordenada Geográfica (Longitud)	-2.431.189
18. INSTALACION PLURIMUNICIPAL	NO
Indicar Municipio mas importante	
19. PUBLICAR EN INTERNET	SI
20. AÑO DE INICIO DE ACTIVIDAD	2010
21. BAJA	NO
Fecha de baja:	
Motivo:	
22. CENTRO EDUCATIVO	
Pertenece a Centro Educativo	NO
Centro Publico/Privado	
Tipo de Centro Educativo	
Propiedad Centro Educativo	
Nivel de Enseñanza	
23. NIVEL DE DOTACION	RED BASICA
24. SITUACION DE LA INSTALACION	URBANA

JUNTA DE ANDALUCIA	ANEXO I
Rev. 06	FORMULARIO DE DATOS PARA SU INCORPORACIÓN AL INVENTARIO ANDALUZ DE INSTALACIONES Y EQUIPAMIENTOS DEPORTIVOS
TABLA 1 de 2	3. DATOS GENERALES DE LA INSTALACION
	3.1 ATRIBUTOS GENERALES

25. ACCESIBILIDAD/SUPRESION DE BARRERAS ARQUITECTONICAS	SI
La instalación ha sido concebida como adaptada	SI
La instalación ha adaptado mediante reformas	NO
Persona Usuaria deportista	
Permite circulación exterior	SI
Permite circulación interior	SI
Tiene aseos adaptados (al menos uno)	NO
Tiene vestuarios adaptados (al menos uno)	NO
Persona Usuaria espectadora	
Permite circulación exterior	SI
Permite circulación interior	SI
Tiene aseos adaptados (al menos uno)	NO
26. REGIMEN DE ACCESO	Libre gratuito
27. USUARIOS	Deportistas en general
28. EFICIENCIA ENERGETICA	
DISEÑO	
Bioclimático	NO
Ecoeficiente	NO
TRATAMIENTO DE RESIDUOS	NO
Previo a la recogida	NO
Separación	NO
INSTALACION PROPIA ENERGIA RENOVABLE	NO
Planta de generación propia	NO
Tipo de Generador	
GESTION DEL AGUA	NO
Superficie Regable (m2)	
Sistemas de ahorro	
CALIFICACION ENERGETICA DE EDIFICACIONES	
Tipo de Edificación 1	
Calificación Energética Edificación 1	
Tipo de Edificación 2	
Calificación Energética Edificación 2	
Tipo de Edificación 3	
Calificación Energética Edificación 3	
Tipo de Edificación 4	
Calificación Energética Edificación 4	
29. PROTECCIÓN CONTRA INCENDIOS	
Alumbrado de Emergencia	NO
Bocas de Incendios Equipadas	NO
Extintores Portátiles	NO
Detección	NO
30. PROPIEDAD	PROPIEDAD_PUBLICA
Nombre del propietario	AYUNTAMIENTO DE ALMERÍA
Propiedad Publica	ADMINISTRACION_LOCAL_EDUCATIVO
Administración General del Estado	
Administración Autonómica (Educativo)	
Administración Autonómica	
Administración Local (Educativo)	
Administración Local	AYUNTAMIENTO
Propiedad Privada	
Educativos	
Deportivos Asociativos	
Deportivos Empresas	
No Deportivos	
31. GESTIÓN	PROPIEDAD_PUBLICA
El gestor de la instalación es el mismo que el propietario	SI
Nombre del Gestor	AYUNTAMIENTO DE ALMERÍA
Gestión Publica	ADMINISTRACION_LOCAL_EDUCATIVO
Administración General del Estado	
Administración Autonómica (Educativo)	
Administración Autonómica	
Administración Local (Educativo)	
Administración Local	AYUNTAMIENTO

JUNTA DE ANDALUCIA	ANEXO I
Rev. 06	FORMULARIO DE DATOS PARA SU INCORPORACIÓN AL INVENTARIO ANDALUZ DE INSTALACIONES Y EQUIPAMIENTOS DEPORTIVOS
TABLA 1 de 2	3. DATOS GENERALES DE LA INSTALACION
	3.1 ATRIBUTOS GENERALES
Gestión Privada	
Educativos	
Deportivos Asociativos	
Deportivos Empresas	
No Deportivos	
32. OBSERVACIONES	

JUNTA DE ANDALUCIA	ANEXO I
Rev. 06	FORMULARIO DE DATOS PARA SU INCORPORACIÓN AL INVENTARIO ANDALUZ DE INSTALACIONES Y EQUIPAMIENTOS DEPORTIVOS
TABLA 1 de 2	3. DATOS GENERALES DE LA INSTALACION
	3.1 ATRIBUTOS GENERALES

CONSULTAR SITUACIÓN EN IAIED	Enlace para consulta de la situación en que se encuentra la instalación deportiva en el IAIED
-------------------------------------	---------------------------------------------------------------------------------------------------------------

1. CODIGO IEDA	8614
2. NOMBRE OFICIAL DE LA INSTALACION	RESIDENCIA ESCOLAR CARMEN DE BURGOS
2. NOMBRE COMUN DE LA INSTALACION	RESIDENCIA CARMEN DE BURGOS
Numero de Espacios Deportivos	1
Numero de Espacios Complementarios	3
3. COMPLEJO POLIDEPORTIVO	NO
Nombre del Complejo	
4. DIRECCIÓN	Comprobar dirección en este enlace: http://www.callejerodeandalucia.es/
Tipo de vía	CARRETERA
Nombre de vía	DE NIJAR
Numero	
Calificador de Numero (Letra)	
Código Postal	4120
Complemento de Domicilio (Organización, residencial, ...)	
kilometro de vía	7
Distrito Municipal	LA CAÑADA-04120
Barrio	LA CAÑADA DE SAN URBANO
Entidad de Población	LA CAÑADA DE SAN URBANO
Referencia Catastral	04900A064000020000QK
5. PROVINCIA	ALMERÍA
6. MUNICIPIO	Almería
7. ZONA DEPORTIVA	ZONAALMERIA
Zona Deportiva. Denominación PDIEDA	Aglomeración Urbana de Almería
8. AGRUPACION TERRITORIAL	NO
9. NUCLEO DE POBLACION (Solo ELAs)	NO
10. DISTRITO MUNICIPAL	LA CAÑADA-04120
11. BARRIO	LA CAÑADA DE SAN URBANO
12. EMPLAZAMIENTO EN ESPACIO NATURAL PROTEGIDO.	EMPLAZAMIENTO EN ESPACIO NATURAL PROTEGIDO. Comprobar el nombre del Espacio Natural en este enlace
Indicar espacio natural protegido	
13. LICENCIA DE ACTIVIDAD	SI
14. INSTALACION INTEGRADA EN EDIFICIO MULTIFUNCIONAL	NO
Indicar Edificio Multifuncional	
15. SE REUTILIZA O ADAPTA INSTALACION PREVIA	NO
Indicar Instalación Previa	
16. OTROS DATOS	
Teléfono Fijo	950 15 61 82
Teléfono Móvil	
Fax	950156183
Web	http://www.residenciacarmendeburgos.es/
Correo electrónico	04700247.edu@juntadeandalucia.es
17. COORDENADAS GEOGRÁFICAS, EN FORMATO DECIMAL. (Según el sistema de referencia geodésico global ETRS89, HUSO 30)	Para localizar las Coordenadas Geográficas pinchar en este enlace para acceder a la aplicación TELEGEO. Si saliera una página con error, pinchar en "Volver a localizador"
Coordenada Geográfica (Latitud)	36.845.613
Coordenada Geográfica (Longitud)	-2.385.888
18. INSTALACION PLURIMUNICIPAL	NO
Indicar Municipio mas importante	
19. PUBLICAR EN INTERNET	SI
20. AÑO DE INICIO DE ACTIVIDAD	
21. BAJA	NO
Fecha de baja:	
Motivo:	
22. CENTRO EDUCATIVO	
Pertenece a Centro Educativo	SI
Centro Publico/Privado	CENTRO_PUBLICO
Tipo de Centro Educativo	Escuela especial. Otras
Propiedad Centro Educativo	ADMINISTRACION_AUTONOMICA
Nivel de Enseñanza	Otros
23. NIVEL DE DOTACION	RED BASICA
24. SITUACION DE LA INSTALACION	PERIFERICA

JUNTA DE ANDALUCIA	ANEXO I
Rev. 06	FORMULARIO DE DATOS PARA SU INCORPORACIÓN AL INVENTARIO ANDALUZ DE INSTALACIONES Y EQUIPAMIENTOS DEPORTIVOS
TABLA 1 de 2	3. DATOS GENERALES DE LA INSTALACION
	3.1 ATRIBUTOS GENERALES

25. ACCESIBILIDAD/SUPRESION DE BARRERAS ARQUITECTONICAS	SI
La instalación ha sido concebida como adaptada	NO
La instalación ha adaptado mediante reformas	SI
Persona Usuaria deportista	
Permite circulación exterior	SI
Permite circulación interior	SI
Tiene aseos adaptados (al menos uno)	SI
Tiene vestuarios adaptados (al menos uno)	SI
Persona Usuaria espectadora	
Permite circulación exterior	NO
Permite circulación interior	NO
Tiene aseos adaptados (al menos uno)	NO
26. REGIMEN DE ACCESO	Restringido a residentes
27. USUARIOS	Escolares
28. EFICIENCIA ENERGETICA	
DISEÑO	
Bioclimático	NO
Ecoeficiente	NO
TRATAMIENTO DE RESIDUOS	SI
Previo a la recogida	NO
Separación	SI
INSTALACION PROPIA ENERGIA RENOVABLE	NO
Planta de generación propia	NO
Tipo de Generador	
GESTION DEL AGUA	NO
Superficie Regable (m2)	
Sistemas de ahorro	
CALIFICACION ENERGETICA DE EDIFICACIONES	
Tipo de Edificación 1	
Calificación Energética Edificación 1	
Tipo de Edificación 2	
Calificación Energética Edificación 2	
Tipo de Edificación 3	
Calificación Energética Edificación 3	
Tipo de Edificación 4	
Calificación Energética Edificación 4	
29. PROTECCIÓN CONTRA INCENDIOS	
Alumbrado de Emergencia	SI
Bocas de Incendios Equipadas	SI
Extintores Portátiles	SI
Detección	SI
30. PROPIEDAD	PROPIEDAD_PUBLICA
Nombre del propietario	CONSEJERÍA DE EDUCACIÓN Y DEPORTE-JUNTA DE ANDALUCÍA
Propiedad Publica	ADMINISTRACION_AUTONOMICA
Administración General del Estado	
Administración Autonómica (Educativo)	CC.AA
Administración Autonómica	
Administración Local (Educativo)	
Administración Local	
Propiedad Privada	
Educativos	
Deportivos Asociativos	
Deportivos Empresas	
No Deportivos	
31. GESTIÓN	PROPIEDAD_PUBLICA
El gestor de la instalación es el mismo que el propietario	SI
Nombre del Gestor	CONSEJERÍA DE EDUCACIÓN Y DEPORTE-JUNTA DE ANDALUCÍA
Gestión Publica	ADMINISTRACION_AUTONOMICA_EDUCATIVO
Administración General del Estado	
Administración Autonómica (Educativo)	CC.AA
Administración Autonómica	
Administración Local (Educativo)	
Administración Local	

JUNTA DE ANDALUCIA	ANEXO I
Rev. 06	FORMULARIO DE DATOS PARA SU INCORPORACIÓN AL INVENTARIO ANDALUZ DE INSTALACIONES Y EQUIPAMIENTOS DEPORTIVOS
TABLA 1 de 2	3. DATOS GENERALES DE LA INSTALACION
	3.1 ATRIBUTOS GENERALES
Gestión Privada	
Educativos	
Deportivos Asociativos	
Deportivos Empresas	
No Deportivos	
32. OBSERVACIONES	

JUNTA DE ANDALUCÍA	ANEXO I
Rev. 06	FORMULARIO DE DATOS PARA SU INCORPORACIÓN AL INVENTARIO ANDALUZ DE INSTALACIONES Y EQUIPAMIENTOS DEPORTIVOS
TABLA 1 de 2	3. DATOS GENERALES DE LA INSTALACION
	3.1 ATRIBUTOS GENERALES

CONSULTAR SITUACIÓN EN IAIED	Enlace para consulta de la situación en que se encuentra la instalación deportiva en el IAIED
-------------------------------------	---------------------------------------------------------------------------------------------------------------

1. CODIGO IEDA	
2. NOMBRE OFICIAL DE LA INSTALACION	SANO ALMERÍA CENTRO
2. NOMBRE COMUN DE LA INSTALACION	SANO ALMERÍA
Numero de Espacios Deportivos	3
Numero de Espacios Complementarios	2
3. COMPLEJO POLIDEPORTIVO	NO
Nombre del Complejo	
4. DIRECCIÓN	Comprobar dirección en este enlace: http://www.callejerodeandalucia.es/
Tipo de vía	CALLE
Nombre de vía	SAN MIGUEL
Numero	5
Calificador de Numero (Letra)	
Código Postal	4007
Complemento de Domicilio (Organización, residencial, ...)	
kilometro de vía	
Distrito Municipal	CIUDAD DE ALMERIA-04007
Barrio	CIUDAD JARDÍN
Entidad de Población	ALMERIA
Referencia Catastral	8465016WF4786N0001AP
5. PROVINCIA	ALMERÍA
6. MUNICIPIO	Almería
7. ZONA DEPORTIVA	ZONAALMERIA
Zona Deportiva. Denominación PDIEDA	Aglomeración Urbana de Almería
8. AGRUPACION TERRITORIAL	NO
9. NUCLEO DE POBLACION (Solo ELAs)	NO
10. DISTRITO MUNICIPAL	CIUDAD DE ALMERIA-04007
11. BARRIO	CIUDAD JARDÍN
12. EMPLAZAMIENTO EN ESPACIO NATURAL PROTEGIDO.	EMPLAZAMIENTO EN ESPACIO NATURAL PROTEGIDO. Comprobar el nombre del Espacio Natural en este enlace
Indicar espacio natural protegido	
13. LICENCIA DE ACTIVIDAD	SI
14. INSTALACION INTEGRADA EN EDIFICIO MULTIFUNCIONAL	NO
Indicar Edificio Multifuncional	
15. SE REUTILIZA O ADAPTA INSTALACION PREVIA	NO
Indicar Instalación Previa	
16. OTROS DATOS	
Teléfono Fijo	693 67 31 49
Teléfono Móvil	
Fax	
Web	http://sanocenter.es/empresas/sano-almeria/
Correo electrónico	almeria@sanocenter.es
17. COORDENADAS GEOGRÁFICAS, EN FORMATO DECIMAL. (Según el sistema de referencia geodésico global ETRS89, HUSO 30)	Para localizar las Coordenadas Geográficas pinchar en este enlace para acceder a la aplicación TELEGEO. Si saliera una página con error, pinchar en "Volver a localizador"
Coordenada Geográfica (Latitud)	36.830.240
Coordenada Geográfica (Longitud)	-2.456.203
18. INSTALACION PLURIMUNICIPAL	NO
Indicar Municipio mas importante	
19. PUBLICAR EN INTERNET	SI
20. AÑO DE INICIO DE ACTIVIDAD	2015
21. BAJA	NO
Fecha de baja:	
Motivo:	
22. CENTRO EDUCATIVO	
Pertenece a Centro Educativo	NO
Centro Publico/Privado	
Tipo de Centro Educativo	
Propiedad Centro Educativo	
Nivel de Enseñanza	
23. NIVEL DE DOTACION	RED COMPLEMENTARIA
24. SITUACION DE LA INSTALACION	URBANA

JUNTA DE ANDALUCIA	ANEXO I
Rev. 06	FORMULARIO DE DATOS PARA SU INCORPORACIÓN AL INVENTARIO ANDALUZ DE INSTALACIONES Y EQUIPAMIENTOS DEPORTIVOS
TABLA 1 de 2	3. DATOS GENERALES DE LA INSTALACION
	3.1 ATRIBUTOS GENERALES

25.ACESIBILIDAD/SUPRESION DE BARRERAS ARQUITECTONICAS	SI
La instalación ha sido concebida como adaptada	SI
La instalación ha adaptado mediante reformas	SI
Persona Usuaría deportista	
Permite circulación exterior	SI
Permite circulación interior	SI
Tiene aseos adaptados (al menos uno)	SI
Tiene vestuarios adaptados (al menos uno)	SI
Persona Usuaría espectadora	
Permite circulación exterior	NO
Permite circulación interior	NO
Tiene aseos adaptados (al menos uno)	NO
26. REGIMEN DE ACCESO	Libre pagando cuota de abono o socio
27. USUARIOS	Deportistas en general
28. EFICIENCIA ENERGETICA	
DISEÑO	
Bioclimático	SI
Ecoeficiente	NO
TRATAMIENTO DE RESIDUOS	SI
Previo a la recogida	SI
Separación	NO
INSTALACION PROPIA ENERGIA RENOVABLE	NO
Planta de generación propia	NO
Tipo de Generador	
GESTION DEL AGUA	NO
Superficie Regable (m2)	
Sistemas de ahorro	
CALIFICACION ENERGETICA DE EDIFICACIONES	
Tipo de Edificación 1	
Calificación Energética Edificación 1	
Tipo de Edificación 2	
Calificación Energética Edificación 2	
Tipo de Edificación 3	
Calificación Energética Edificación 3	
Tipo de Edificación 4	
Calificación Energética Edificación 4	
29. PROTECCIÓN CONTRA INCENDIOS	
Alumbrado de Emergencia	SI
Bocas de Incendios Equipadas	SI
Extintores Portátiles	SI
Detección	NO
30. PROPIEDAD	PROPIEDAD_PRIVADA
Nombre del propietario	SANO ALMERIA CENTRO
Propiedad Publica	
Administración General del Estado	
Administración Autonómica (Educativo)	
Administración Autonómica	
Administración Local (Educativo)	
Administración Local	
Propiedad Privada	DEPORTIVOS_EMPRESAS
Educativos	
Deportivos Asociativos	
Deportivos Empresas	SOCIEDADES_EMPRESARIALES_DEPORTIVAS
No Deportivos	
31. GESTIÓN	PROPIEDAD_PRIVADA
El gestor de la instalación es el mismo que el propietario	SI
Nombre del Gestor	SANO ALMERIA CENTRO
Gestión Publica	
Administración General del Estado	
Administración Autonómica (Educativo)	
Administración Autonómica	
Administración Local (Educativo)	
Administración Local	

JUNTA DE ANDALUCIA	ANEXO I
Rev. 06	FORMULARIO DE DATOS PARA SU INCORPORACIÓN AL INVENTARIO ANDALUZ DE INSTALACIONES Y EQUIPAMIENTOS DEPORTIVOS
TABLA 1 de 2	3. DATOS GENERALES DE LA INSTALACION
	3.1 ATRIBUTOS GENERALES
Gestión Privada	DEPORTIVOS_EMPRESAS
Educativos	
Deportivos Asociativos	
Deportivos Empresas	SOCIEDADES_EMPRESARIALES_DEPORTIVAS
No Deportivos	
32. OBSERVACIONES	

JUNTA DE ANDALUCÍA	ANEXO I
Rev. 06	FORMULARIO DE DATOS PARA SU INCORPORACIÓN AL INVENTARIO ANDALUZ DE INSTALACIONES Y EQUIPAMIENTOS DEPORTIVOS
TABLA 1 de 2	3. DATOS GENERALES DE LA INSTALACION
	3.1 ATRIBUTOS GENERALES

CONSULTAR SITUACIÓN EN IAIED	Enlace para consulta de la situación en que se encuentra la instalación deportiva en el IAIED
-------------------------------------	---------------------------------------------------------------------------------------------------------------

1. CODIGO IEDA	
2. NOMBRE OFICIAL DE LA INSTALACION	SANO ALMERÍA MEDITERRÁNEO
2. NOMBRE COMUN DE LA INSTALACION	SANO MEDITERRÁNEO
Numero de Espacios Deportivos	3
Numero de Espacios Complementarios	2
3. COMPLEJO POLIDEPORTIVO	NO
Nombre del Complejo	
4. DIRECCIÓN	Comprobar dirección en este enlace: http://www.callejerodeandalucia.es/
Tipo de vía	CALLE
Nombre de vía	AUSTRIA
Numero	35
Calificador de Numero (Letra)	
Código Postal	4009
Complemento de Domicilio (Organización, residencial, ...)	
kilometro de vía	
Distrito Municipal	CIUDAD DE ALMERIA-04009
Barrio	SAN LUIS
Entidad de Población	ALMERIA
Referencia Catastral	9491024WF4799S0002JT
5. PROVINCIA	ALMERÍA
6. MUNICIPIO	Almería
7. ZONA DEPORTIVA	ZONAALMERIA
Zona Deportiva. Denominación PDIEDA	Aglomeración Urbana de Almería
8. AGRUPACION TERRITORIAL	NO
9. NUCLEO DE POBLACION (Solo ELAs)	NO
10. DISTRITO MUNICIPAL	CIUDAD DE ALMERIA-04009
11. BARRIO	SAN LUIS
12. EMPLAZAMIENTO EN ESPACIO NATURAL PROTEGIDO.	EMPLAZAMIENTO EN ESPACIO NATURAL PROTEGIDO. Comprobar el nombre del Espacio Natural en este enlace
Indicar espacio natural protegido	
13. LICENCIA DE ACTIVIDAD	SI
14. INSTALACION INTEGRADA EN EDIFICIO MULTIFUNCIONAL	NO
Indicar Edificio Multifuncional	
15. SE REUTILIZA O ADAPTA INSTALACION PREVIA	NO
Indicar Instalación Previa	
16. OTROS DATOS	
Teléfono Fijo	627 966 450
Teléfono Móvil	
Fax	
Web	http://sanocenter.es/empresas/sano-almeria-mediterraneo/
Correo electrónico	almeriamediterraneo@sanocenter.es
17. COORDENADAS GEOGRÁFICAS, EN FORMATO DECIMAL. (Según el sistema de referencia geodésico global ETRS89, HUSO 30)	Para localizar las Coordenadas Geográficas pinchar en este enlace para acceder a la aplicación TELEGEO. Si saliera una página con error, pinchar en "Volver a localizador"
Coordenada Geográfica (Latitud)	36.853.526
Coordenada Geográfica (Longitud)	-2.448.541
18. INSTALACION PLURIMUNICIPAL	NO
Indicar Municipio mas importante	
19. PUBLICAR EN INTERNET	SI
20. AÑO DE INICIO DE ACTIVIDAD	2017
21. BAJA	NO
Fecha de baja:	
Motivo:	
22. CENTRO EDUCATIVO	
Pertenece a Centro Educativo	NO
Centro Publico/Privado	
Tipo de Centro Educativo	
Propiedad Centro Educativo	
Nivel de Enseñanza	
23. NIVEL DE DOTACION	RED COMPLEMENTARIA
24. SITUACION DE LA INSTALACION	URBANA

JUNTA DE ANDALUCIA	ANEXO I
Rev. 06	FORMULARIO DE DATOS PARA SU INCORPORACIÓN AL INVENTARIO ANDALUZ DE INSTALACIONES Y EQUIPAMIENTOS DEPORTIVOS
TABLA 1 de 2	3. DATOS GENERALES DE LA INSTALACION
	3.1 ATRIBUTOS GENERALES

25.ACESIBILIDAD/SUPRESION DE BARRERAS ARQUITECTONICAS	SI
La instalación ha sido concebida como adaptada	SI
La instalación ha adaptado mediante reformas	NO
Persona Usuaría deportista	
Permite circulación exterior	SI
Permite circulación interior	SI
Tiene aseos adaptados (al menos uno)	SI
Tiene vestuarios adaptados (al menos uno)	SI
Persona Usuaría espectadora	
Permite circulación exterior	NO
Permite circulación interior	NO
Tiene aseos adaptados (al menos uno)	NO
26. REGIMEN DE ACCESO	Libre pagando cuota de abono o socio
27. USUARIOS	Deportistas en general
28. EFICIENCIA ENERGETICA	
DISEÑO	
Bioclimático	SI
Ecoeficiente	NO
TRATAMIENTO DE RESIDUOS	SI
Previo a la recogida	SI
Separación	SI
INSTALACION PROPIA ENERGIA RENOVABLE	NO
Planta de generación propia	NO
Tipo de Generador	
GESTION DEL AGUA	NO
Superficie Regable (m2)	
Sistemas de ahorro	
CALIFICACION ENERGETICA DE EDIFICACIONES	
Tipo de Edificación 1	
Calificación Energética Edificación 1	
Tipo de Edificación 2	
Calificación Energética Edificación 2	
Tipo de Edificación 3	
Calificación Energética Edificación 3	
Tipo de Edificación 4	
Calificación Energética Edificación 4	
29. PROTECCIÓN CONTRA INCENDIOS	
Alumbrado de Emergencia	SI
Bocas de Incendios Equipadas	SI
Extintores Portátiles	SI
Detección	SI
30. PROPIEDAD	PROPIEDAD_PRIVADA
Nombre del propietario	SANO ALMERÍA MEDITERRÁNEO
Propiedad Publica	
Administración General del Estado	
Administración Autonómica (Educativo)	
Administración Autonómica	
Administración Local (Educativo)	
Administración Local	
Propiedad Privada	DEPORTIVOS_EMPRESAS
Educativos	
Deportivos Asociativos	
Deportivos Empresas	SOCIEDADES_EMPRESARIALES_DEPORTIVAS
No Deportivos	
31. GESTIÓN	PROPIEDAD_PRIVADA
El gestor de la instalación es el mismo que el propietario	SI
Nombre del Gestor	SANO ALMERÍA MEDITERRÁNEO
Gestión Publica	
Administración General del Estado	
Administración Autonómica (Educativo)	
Administración Autonómica	
Administración Local (Educativo)	
Administración Local	

JUNTA DE ANDALUCIA	ANEXO I
Rev. 06	FORMULARIO DE DATOS PARA SU INCORPORACIÓN AL INVENTARIO ANDALUZ DE INSTALACIONES Y EQUIPAMIENTOS DEPORTIVOS
TABLA 1 de 2	3. DATOS GENERALES DE LA INSTALACION
	3.1 ATRIBUTOS GENERALES
Gestión Privada	DEPORTIVOS_EMPRESAS
Educativos	
Deportivos Asociativos	
Deportivos Empresas	SOCIEDADES_EMPRESARIALES_DEPORTIVAS
No Deportivos	
32. OBSERVACIONES	

JUNTA DE ANDALUCIA	ANEXO I
Rev. 06	FORMULARIO DE DATOS PARA SU INCORPORACIÓN AL INVENTARIO ANDALUZ DE INSTALACIONES Y EQUIPAMIENTOS DEPORTIVOS
TABLA 1 de 2	3. DATOS GENERALES DE LA INSTALACION
	3.1 ATRIBUTOS GENERALES

CONSULTAR SITUACIÓN EN IAIED	Enlace para consulta de la situación en que se encuentra la instalación deportiva en el IAIED
-------------------------------------	---------------------------------------------------------------------------------------------------------------

1. CODIGO IEDA	
2. NOMBRE OFICIAL DE LA INSTALACION	SANO VEGA DE ACÁ
2. NOMBRE COMUN DE LA INSTALACION	SANO VEGA DE ACÁ
Numero de Espacios Deportivos	3
Numero de Espacios Complementarios	2
3. COMPLEJO POLIDEPORTIVO	NO
Nombre del Complejo	
4. DIRECCIÓN	Comprobar dirección en este enlace: http://www.callejerodeandalucia.es/
Tipo de vía	AVENIDA
Nombre de vía	ADOLFO SUAREZ
Numero	31
Calificador de Numero (Letra)	
Código Postal	4007
Complemento de Domicilio (Organización, residencial, ...)	
kilometro de vía	
Distrito Municipal	CIUDAD DE ALMERIA-04007
Barrio	VEGA DE ACÁ
Entidad de Población	ALMERIA
Referencia Catastral	9961607WF4796S0000WZ
5. PROVINCIA	ALMERÍA
6. MUNICIPIO	Almería
7. ZONA DEPORTIVA	ZONAALMERIA
Zona Deportiva. Denominación PDIEDA	Aglomeración Urbana de Almería
8. AGRUPACION TERRITORIAL	NO
9. NUCLEO DE POBLACION (Solo ELAs)	NO
10. DISTRITO MUNICIPAL	CIUDAD DE ALMERIA-04007
11. BARRIO	VEGA DE ACÁ
12. EMPLAZAMIENTO EN ESPACIO NATURAL PROTEGIDO.	EMPLAZAMIENTO EN ESPACIO NATURAL PROTEGIDO. Comprobar el nombre del Espacio Natural en este enlace
Indicar espacio natural protegido	
13. LICENCIA DE ACTIVIDAD	SI
14. INSTALACION INTEGRADA EN EDIFICIO MULTIFUNCIONAL	NO
Indicar Edificio Multifuncional	
15. SE REUTILIZA O ADAPTA INSTALACION PREVIA	NO
Indicar Instalación Previa	
16. OTROS DATOS	
Teléfono Fijo	654 55 92 15
Teléfono Móvil	
Fax	
Web	http://sanocenter.es/empresas/almeria-vega-de-aca/
Correo electrónico	almeriavegadeaca@sanocenter.es
17. COORDENADAS GEOGRÁFICAS, EN FORMATO DECIMAL. (Según el sistema de referencia geodésico global ETRS89, HUSO 30)	Para localizar las Coordenadas Geográficas pinchar en este enlace para acceder a la aplicación TELEGEO. Si saliera una página con error, pinchar en "Volver a localizador"
Coordenada Geográfica (Latitud)	36.827.767
Coordenada Geográfica (Longitud)	-2.440.704
18. INSTALACION PLURIMUNICIPAL	NO
Indicar Municipio mas importante	
19. PUBLICAR EN INTERNET	SI
20. AÑO DE INICIO DE ACTIVIDAD	2019
21. BAJA	NO
Fecha de baja:	
Motivo:	
22. CENTRO EDUCATIVO	
Pertenece a Centro Educativo	NO
Centro Publico/Privado	
Tipo de Centro Educativo	
Propiedad Centro Educativo	
Nivel de Enseñanza	
23. NIVEL DE DOTACION	RED COMPLEMENTARIA
24. SITUACION DE LA INSTALACION	URBANA

JUNTA DE ANDALUCIA	ANEXO I
Rev. 06	FORMULARIO DE DATOS PARA SU INCORPORACIÓN AL INVENTARIO ANDALUZ DE INSTALACIONES Y EQUIPAMIENTOS DEPORTIVOS
TABLA 1 de 2	3. DATOS GENERALES DE LA INSTALACION
	3.1 ATRIBUTOS GENERALES

25.ACESIBILIDAD/SUPRESION DE BARRERAS ARQUITECTONICAS	SI
La instalación ha sido concebida como adaptada	SI
La instalación ha adaptado mediante reformas	NO
Persona Usuaría deportista	
Permite circulación exterior	SI
Permite circulación interior	SI
Tiene aseos adaptados (al menos uno)	SI
Tiene vestuarios adaptados (al menos uno)	SI
Persona Usuaría espectadora	
Permite circulación exterior	NO
Permite circulación interior	NO
Tiene aseos adaptados (al menos uno)	NO
26. REGIMEN DE ACCESO	Libre pagando cuota de abono o socio
27. USUARIOS	Deportistas en general
28. EFICIENCIA ENERGETICA	
DISEÑO	
Bioclimático	SI
Ecoeficiente	SI
TRATAMIENTO DE RESIDUOS	SI
Previo a la recogida	SI
Separación	SI
INSTALACION PROPIA ENERGIA RENOVABLE	NO
Planta de generación propia	NO
Tipo de Generador	
GESTION DEL AGUA	NO
Superficie Regable (m2)	
Sistemas de ahorro	
CALIFICACION ENERGETICA DE EDIFICACIONES	
Tipo de Edificación 1	
Calificación Energética Edificación 1	
Tipo de Edificación 2	
Calificación Energética Edificación 2	
Tipo de Edificación 3	
Calificación Energética Edificación 3	
Tipo de Edificación 4	
Calificación Energética Edificación 4	
29. PROTECCIÓN CONTRA INCENDIOS	
Alumbrado de Emergencia	SI
Bocas de Incendios Equipadas	SI
Extintores Portátiles	SI
Detección	SI
30. PROPIEDAD	PROPIEDAD_PRIVADA
Nombre del propietario	SANO VEGA DE ACÁ
Propiedad Publica	
Administración General del Estado	
Administración Autonómica (Educativo)	
Administración Autonómica	
Administración Local (Educativo)	
Administración Local	
Propiedad Privada	DEPORTIVOS_EMPRESAS
Educativos	
Deportivos Asociativos	
Deportivos Empresas	SOCIEDADES_EMPRESARIALES_DEPORTIVAS
No Deportivos	
31. GESTIÓN	PROPIEDAD_PRIVADA
El gestor de la instalación es el mismo que el propietario	SI
Nombre del Gestor	SANO VEGA DE ACÁ
Gestión Publica	
Administración General del Estado	
Administración Autonómica (Educativo)	
Administración Autonómica	
Administración Local (Educativo)	
Administración Local	

JUNTA DE ANDALUCIA	ANEXO I
Rev. 06	FORMULARIO DE DATOS PARA SU INCORPORACIÓN AL INVENTARIO ANDALUZ DE INSTALACIONES Y EQUIPAMIENTOS DEPORTIVOS
TABLA 1 de 2	3. DATOS GENERALES DE LA INSTALACION
	3.1 ATRIBUTOS GENERALES
Gestión Privada	DEPORTIVOS_EMPRESAS
Educativos	
Deportivos Asociativos	
Deportivos Empresas	SOCIEDADES_EMPRESARIALES_DEPORTIVAS
No Deportivos	
32. OBSERVACIONES	

JUNTA DE ANDALUCÍA	ANEXO I
Rev. 06	FORMULARIO DE DATOS PARA SU INCORPORACIÓN AL INVENTARIO ANDALUZ DE INSTALACIONES Y EQUIPAMIENTOS DEPORTIVOS
TABLA 1 de 2	3. DATOS GENERALES DE LA INSTALACION
	3.1 ATRIBUTOS GENERALES

CONSULTAR SITUACIÓN EN IAIED	Enlace para consulta de la situación en que se encuentra la instalación deportiva en el IAIED
-------------------------------------	---------------------------------------------------------------------------------------------------------------

1. CODIGO IEDA	
2. NOMBRE OFICIAL DE LA INSTALACION	SYNERGYM
2. NOMBRE COMUN DE LA INSTALACION	SYNERGYM
Numero de Espacios Deportivos	3
Numero de Espacios Complementarios	2
3. COMPLEJO POLIDEPORTIVO	NO
Nombre del Complejo	
4. DIRECCIÓN	Comprobar dirección en este enlace: http://www.callejerodeandalucia.es/
Tipo de vía	CALLE
Nombre de vía	GAVILÁN
Numero	11
Calificador de Numero (Letra)	
Código Postal	4009
Complemento de Domicilio (Organización, residencial, ...)	
kilometro de vía	
Distrito Municipal	CIUDAD DE ALMERIA-04009
Barrio	LOS MOLINOS
Entidad de Población	ALMERIA
Referencia Catastral	9482601WF4798S0135MG
5. PROVINCIA	ALMERÍA
6. MUNICIPIO	Almería
7. ZONA DEPORTIVA	ZONAALMERIA
Zona Deportiva. Denominación PDIEDA	Aglomeración Urbana de Almería
8. AGRUPACION TERRITORIAL	NO
9. NUCLEO DE POBLACION (Solo ELAs)	NO
10. DISTRITO MUNICIPAL	CIUDAD DE ALMERIA-04009
11. BARRIO	LOS MOLINOS
12. EMPLAZAMIENTO EN ESPACIO NATURAL PROTEGIDO.	EMPLAZAMIENTO EN ESPACIO NATURAL PROTEGIDO. Comprobar el nombre del Espacio Natural en este enlace
Indicar espacio natural protegido	
13. LICENCIA DE ACTIVIDAD	SI
14. INSTALACION INTEGRADA EN EDIFICIO MULTIFUNCIONAL	NO
Indicar Edificio Multifuncional	
15. SE REUTILIZA O ADAPTA INSTALACION PREVIA	NO
Indicar Instalación Previa	
16. OTROS DATOS	
Teléfono Fijo	
Teléfono Móvil	
Fax	
Web	https://www.synergym.es/almeria/
Correo electrónico	infoalmeria@synergym.es
17. COORDENADAS GEOGRÁFICAS, EN FORMATO DECIMAL. (Según el sistema de referencia geodésico global ETRS89, HUSO 30)	Para localizar las Coordenadas Geográficas pinchar en este enlace para acceder a la aplicación TELEGEO. Si saliera una página con error, pinchar en "Volver a localizador"
Coordenada Geográfica (Latitud)	36.847.791
Coordenada Geográfica (Longitud)	-2.446.224
18. INSTALACION PLURIMUNICIPAL	NO
Indicar Municipio mas importante	
19. PUBLICAR EN INTERNET	SI
20. AÑO DE INICIO DE ACTIVIDAD	2019
21. BAJA	NO
Fecha de baja:	
Motivo:	
22. CENTRO EDUCATIVO	
Pertenece a Centro Educativo	NO
Centro Publico/Privado	
Tipo de Centro Educativo	
Propiedad Centro Educativo	
Nivel de Enseñanza	
23. NIVEL DE DOTACION	RED COMPLEMENTARIA
24. SITUACION DE LA INSTALACION	URBANA

JUNTA DE ANDALUCIA	ANEXO I
Rev. 06	FORMULARIO DE DATOS PARA SU INCORPORACIÓN AL INVENTARIO ANDALUZ DE INSTALACIONES Y EQUIPAMIENTOS DEPORTIVOS
TABLA 1 de 2	3. DATOS GENERALES DE LA INSTALACION
	3.1 ATRIBUTOS GENERALES

25. ACCESIBILIDAD/SUPRESION DE BARRERAS ARQUITECTONICAS	SI
La instalación ha sido concebida como adaptada	SI
La instalación ha adaptado mediante reformas	NO
Persona Usuaria deportista	
Permite circulación exterior	SI
Permite circulación interior	SI
Tiene aseos adaptados (al menos uno)	SI
Tiene vestuarios adaptados (al menos uno)	SI
Persona Usuaria espectadora	
Permite circulación exterior	NO
Permite circulación interior	NO
Tiene aseos adaptados (al menos uno)	NO
26. REGIMEN DE ACCESO	Libre pagando cuota de abono o socio
27. USUARIOS	Deportistas en general
28. EFICIENCIA ENERGETICA	
DISEÑO	
Bioclimático	SI
Ecoeficiente	SI
TRATAMIENTO DE RESIDUOS	SI
Previo a la recogida	SI
Separación	SI
INSTALACION PROPIA ENERGIA RENOVABLE	NO
Planta de generación propia	NO
Tipo de Generador	
GESTION DEL AGUA	NO
Superficie Regable (m2)	
Sistemas de ahorro	
CALIFICACION ENERGETICA DE EDIFICACIONES	
Tipo de Edificación 1	
Calificación Energética Edificación 1	
Tipo de Edificación 2	
Calificación Energética Edificación 2	
Tipo de Edificación 3	
Calificación Energética Edificación 3	
Tipo de Edificación 4	
Calificación Energética Edificación 4	
29. PROTECCIÓN CONTRA INCENDIOS	
Alumbrado de Emergencia	SI
Bocas de Incendios Equipadas	SI
Extintores Portátiles	SI
Detección	SI
30. PROPIEDAD	PROPIEDAD_PRIVADA
Nombre del propietario	SYNERGYM
Propiedad Publica	
Administración General del Estado	
Administración Autonómica (Educativo)	
Administración Autonómica	
Administración Local (Educativo)	
Administración Local	
Propiedad Privada	DEPORTIVOS_EMPRESAS
Educativos	
Deportivos Asociativos	
Deportivos Empresas	SOCIEDADES_EMPRESARIALES_DEPORTIVAS
No Deportivos	
31. GESTIÓN	PROPIEDAD_PRIVADA
El gestor de la instalación es el mismo que el propietario	SI
Nombre del Gestor	SYNERGYM
Gestión Publica	
Administración General del Estado	
Administración Autonómica (Educativo)	
Administración Autonómica	
Administración Local (Educativo)	
Administración Local	

JUNTA DE ANDALUCIA	ANEXO I
Rev. 06	FORMULARIO DE DATOS PARA SU INCORPORACIÓN AL INVENTARIO ANDALUZ DE INSTALACIONES Y EQUIPAMIENTOS DEPORTIVOS
TABLA 1 de 2	3. DATOS GENERALES DE LA INSTALACION
	3.1 ATRIBUTOS GENERALES
Gestión Privada	DEPORTIVOS_EMPRESAS
Educativos	
Deportivos Asociativos	
Deportivos Empresas	SOCIEDADES_EMPRESARIALES_DEPORTIVAS
No Deportivos	
32. OBSERVACIONES	

JUNTA DE ANDALUCÍA	ANEXO I
Rev. 06	FORMULARIO DE DATOS PARA SU INCORPORACIÓN AL INVENTARIO ANDALUZ DE INSTALACIONES Y EQUIPAMIENTOS DEPORTIVOS
TABLA 1 de 2	3. DATOS GENERALES DE LA INSTALACION
	3.1 ATRIBUTOS GENERALES

CONSULTAR SITUACIÓN EN IAIED	Enlace para consulta de la situación en que se encuentra la instalación deportiva en el IAIED
-------------------------------------	---------------------------------------------------------------------------------------------------------------

1. CODIGO IEDA	
2. NOMBRE OFICIAL DE LA INSTALACION	VIVAGYM
2. NOMBRE COMUN DE LA INSTALACION	VIVAGYM
Numero de Espacios Deportivos	4
Numero de Espacios Complementarios	2
3. COMPLEJO POLIDEPORTIVO	NO
Nombre del Complejo	
4. DIRECCIÓN	Comprobar dirección en este enlace: http://www.callejerodeandalucia.es/
Tipo de vía	AVENIDA
Nombre de vía	DEL MEDITERRÁNEO
Numero	S/N
Calificador de Numero (Letra)	
Código Postal	4006
Complemento de Domicilio (Organización, residencial, ...)	
kilometro de vía	
Distrito Municipal	CIUDAD DE ALMERIA-04006
Barrio	CORTIJO GRANDE
Entidad de Población	ALMERIA
Referencia Catastral	9469912WF4796N0001ZF
5. PROVINCIA	ALMERÍA
6. MUNICIPIO	Almería
7. ZONA DEPORTIVA	ZONAALMERIA
Zona Deportiva. Denominación PDIEDA	Aglomeración Urbana de Almería
8. AGRUPACION TERRITORIAL	NO
9. NUCLEO DE POBLACION (Solo ELAs)	NO
10. DISTRITO MUNICIPAL	CIUDAD DE ALMERIA-04006
11. BARRIO	CORTIJO GRANDE
12. EMPLAZAMIENTO EN ESPACIO NATURAL PROTEGIDO.	EMPLAZAMIENTO EN ESPACIO NATURAL PROTEGIDO. Comprobar el nombre del Espacio Natural en este enlace
Indicar espacio natural protegido	
13. LICENCIA DE ACTIVIDAD	SI
14. INSTALACION INTEGRADA EN EDIFICIO MULTIFUNCIONAL	NO
Indicar Edificio Multifuncional	
15. SE REUTILIZA O ADAPTA INSTALACION PREVIA	NO
Indicar Instalación Previa	
16. OTROS DATOS	
Teléfono Fijo	
Teléfono Móvil	
Fax	
Web	https://www.vivagym.es/gimnasios/almeria#info
Correo electrónico	
17. COORDENADAS GEOGRÁFICAS, EN FORMATO DECIMAL. (Según el sistema de referencia geodésico global ETRS89, HUSO 30)	Para localizar las Coordenadas Geográficas pinchar en este enlace para acceder a la aplicación TELEGEO. Si saliera una página con error, pinchar en "Volver a localizador"
Coordenada Geográfica (Latitud)	36.835.543
Coordenada Geográfica (Longitud)	-2.446.633
18. INSTALACION PLURIMUNICIPAL	NO
Indicar Municipio mas importante	
19. PUBLICAR EN INTERNET	SI
20. AÑO DE INICIO DE ACTIVIDAD	2014
21. BAJA	NO
Fecha de baja:	
Motivo:	
22. CENTRO EDUCATIVO	
Pertenece a Centro Educativo	NO
Centro Publico/Privado	
Tipo de Centro Educativo	
Propiedad Centro Educativo	
Nivel de Enseñanza	
23. NIVEL DE DOTACION	RED COMPLEMENTARIA
24. SITUACION DE LA INSTALACION	URBANA

JUNTA DE ANDALUCIA	ANEXO I
Rev. 06	FORMULARIO DE DATOS PARA SU INCORPORACIÓN AL INVENTARIO ANDALUZ DE INSTALACIONES Y EQUIPAMIENTOS DEPORTIVOS
TABLA 1 de 2	3. DATOS GENERALES DE LA INSTALACION
	3.1 ATRIBUTOS GENERALES

25.ACCESIBILIDAD/SUPRESION DE BARRERAS ARQUITECTONICAS	SI
La instalación ha sido concebida como adaptada	SI
La instalación ha adaptado mediante reformas	NO
Persona Usuaria deportista	
Permite circulación exterior	SI
Permite circulación interior	SI
Tiene aseos adaptados (al menos uno)	SI
Tiene vestuarios adaptados (al menos uno)	SI
Persona Usuaria espectadora	
Permite circulación exterior	NO
Permite circulación interior	NO
Tiene aseos adaptados (al menos uno)	NO
26. REGIMEN DE ACCESO	Libre pagando cuota de abono o socio
27. USUARIOS	Deportistas en general
28. EFICIENCIA ENERGETICA	
DISEÑO	
Bioclimático	SI
Ecoeficiente	NO
TRATAMIENTO DE RESIDUOS	SI
Previo a la recogida	SI
Separación	SI
INSTALACION PROPIA ENERGIA RENOVABLE	NO
Planta de generación propia	NO
Tipo de Generador	
GESTION DEL AGUA	NO
Superficie Regable (m2)	
Sistemas de ahorro	
CALIFICACION ENERGETICA DE EDIFICACIONES	
Tipo de Edificación 1	
Calificación Energética Edificación 1	
Tipo de Edificación 2	
Calificación Energética Edificación 2	
Tipo de Edificación 3	
Calificación Energética Edificación 3	
Tipo de Edificación 4	
Calificación Energética Edificación 4	
29. PROTECCIÓN CONTRA INCENDIOS	
Alumbrado de Emergencia	SI
Bocas de Incendios Equipadas	SI
Extintores Portátiles	SI
Detección	SI
30. PROPIEDAD	PROPIEDAD_PRIVADA
Nombre del propietario	VIVAGYM
Propiedad Publica	
Administración General del Estado	
Administración Autonómica (Educativo)	
Administración Autonómica	
Administración Local (Educativo)	
Administración Local	
Propiedad Privada	DEPORTIVOS_EMPRESAS
Educativos	
Deportivos Asociativos	
Deportivos Empresas	SOCIEDADES_EMPRESARIALES_DEPORTIVAS
No Deportivos	
31. GESTIÓN	PROPIEDAD_PRIVADA
El gestor de la instalación es el mismo que el propietario	SI
Nombre del Gestor	VIVAGYM
Gestión Publica	
Administración General del Estado	
Administración Autonómica (Educativo)	
Administración Autonómica	
Administración Local (Educativo)	
Administración Local	

JUNTA DE ANDALUCIA	ANEXO I
Rev. 06	FORMULARIO DE DATOS PARA SU INCORPORACIÓN AL INVENTARIO ANDALUZ DE INSTALACIONES Y EQUIPAMIENTOS DEPORTIVOS
TABLA 1 de 2	3. DATOS GENERALES DE LA INSTALACION
	3.1 ATRIBUTOS GENERALES
Gestión Privada	DEPORTIVOS_EMPRESAS
Educativos	
Deportivos Asociativos	
Deportivos Empresas	SOCIEDADES_EMPRESARIALES_DEPORTIVAS
No Deportivos	
32. OBSERVACIONES	

JUNTA DE ANDALUCIA	ANEXO I
Rev. 06	FORMULARIO DE DATOS PARA SU INCORPORACIÓN AL INVENTARIO ANDALUZ DE INSTALACIONES Y EQUIPAMIENTOS DEPORTIVOS
TABLA 1 de 2	3. DATOS GENERALES DE LA INSTALACION
	3.1 ATRIBUTOS GENERALES

CONSULTAR SITUACIÓN EN IAIED	Enlace para consulta de la situación en que se encuentra la instalación deportiva en el IAIED
-------------------------------------	---------------------------------------------------------------------------------------------------------------

1. CODIGO IEDA	
2. NOMBRE OFICIAL DE LA INSTALACION	ZONA SPORT CLUB DEPORTIVO
2. NOMBRE COMUN DE LA INSTALACION	ZONA SPORT CLUB DEPORTIVO
Numero de Espacios Deportivos	4
Numero de Espacios Complementarios	2
3. COMPLEJO POLIDEPORTIVO	NO
Nombre del Complejo	
4. DIRECCIÓN	Comprobar dirección en este enlace: http://www.callejodeandalucia.es/
Tipo de vía	CALLE
Nombre de vía	LAS LOMAS
Numero	S/N
Calificador de Numero (Letra)	
Código Postal	4009
Complemento de Domicilio (Organización, residencial, ...)	
kilometro de vía	
Distrito Municipal	CIUDAD DE ALMERIA-04009
Barrio	TORRECÁRDENAS
Entidad de Población	ALMERIA
Referencia Catastral	9595201WF4799S0002XT
5. PROVINCIA	ALMERÍA
6. MUNICIPIO	Almería
7. ZONA DEPORTIVA	ZONAALMERIA
Zona Deportiva. Denominación PDIEDA	Aglomeración Urbana de Almería
8. AGRUPACION TERRITORIAL	NO
9. NUCLEO DE POBLACION (Solo ELAs)	NO
10. DISTRITO MUNICIPAL	CIUDAD DE ALMERIA-04009
11. BARRIO	TORRECÁRDENAS
12. EMPLAZAMIENTO EN ESPACIO NATURAL PROTEGIDO.	EMPLAZAMIENTO EN ESPACIO NATURAL PROTEGIDO. Comprobar el nombre del Espacio Natural en este enlace
Indicar espacio natural protegido	
13. LICENCIA DE ACTIVIDAD	SI
14. INSTALACION INTEGRADA EN EDIFICIO MULTIFUNCIONAL	NO
Indicar Edificio Multifuncional	
15. SE REUTILIZA O ADAPTA INSTALACION PREVIA	NO
Indicar Instalación Previa	
16. OTROS DATOS	
Teléfono Fijo	687 71 21 88
Teléfono Móvil	
Fax	
Web	https://www.clubdeportivozonasport.es/es/
Correo electrónico	jhabad@hotmail.com
17. COORDENADAS GEOGRÁFICAS, EN FORMATO DECIMAL. (Según el sistema de referencia geodésico global ETRS89, HUSO 30)	Para localizar las Coordenadas Geográficas pinchar en este enlace para acceder a la aplicación TELEGEO. Si saliera una página con error, pinchar en "Volver a localizador"
Coordenada Geográfica (Latitud)	36.858.915
Coordenada Geográfica (Longitud)	-2.445.672
18. INSTALACION PLURIMUNICIPAL	NO
Indicar Municipio mas importante	
19. PUBLICAR EN INTERNET	SI
20. AÑO DE INICIO DE ACTIVIDAD	2000
21. BAJA	NO
Fecha de baja:	
Motivo:	
22. CENTRO EDUCATIVO	
Pertenece a Centro Educativo	NO
Centro Publico/Privado	
Tipo de Centro Educativo	
Propiedad Centro Educativo	
Nivel de Enseñanza	
23. NIVEL DE DOTACION	RED COMPLEMENTARIA
24. SITUACION DE LA INSTALACION	URBANA

JUNTA DE ANDALUCIA	ANEXO I
Rev. 06	FORMULARIO DE DATOS PARA SU INCORPORACIÓN AL INVENTARIO ANDALUZ DE INSTALACIONES Y EQUIPAMIENTOS DEPORTIVOS
TABLA 1 de 2	3. DATOS GENERALES DE LA INSTALACION
	3.1 ATRIBUTOS GENERALES

25.ACESIBILIDAD/SUPRESION DE BARRERAS ARQUITECTONICAS	SI
La instalación ha sido concebida como adaptada	SI
La instalación ha adaptado mediante reformas	NO
Persona Usuaría deportista	
Permite circulación exterior	SI
Permite circulación interior	SI
Tiene aseos adaptados (al menos uno)	SI
Tiene vestuarios adaptados (al menos uno)	SI
Persona Usuaría espectadora	
Permite circulación exterior	NO
Permite circulación interior	NO
Tiene aseos adaptados (al menos uno)	NO
26. REGIMEN DE ACCESO	Libre pagando cuota de abono o socio
27. USUARIOS	Deportistas en general
28. EFICIENCIA ENERGETICA	
DISEÑO	
Bioclimático	SI
Ecoeficiente	SI
TRATAMIENTO DE RESIDUOS	SI
Previo a la recogida	SI
Separación	NO
INSTALACION PROPIA ENERGIA RENOVABLE	NO
Planta de generación propia	NO
Tipo de Generador	
GESTION DEL AGUA	NO
Superficie Regable (m2)	
Sistemas de ahorro	
CALIFICACION ENERGETICA DE EDIFICACIONES	
Tipo de Edificación 1	
Calificación Energética Edificación 1	
Tipo de Edificación 2	
Calificación Energética Edificación 2	
Tipo de Edificación 3	
Calificación Energética Edificación 3	
Tipo de Edificación 4	
Calificación Energética Edificación 4	
29. PROTECCIÓN CONTRA INCENDIOS	
Alumbrado de Emergencia	SI
Bocas de Incendios Equipadas	SI
Extintores Portátiles	SI
Detección	NO
30. PROPIEDAD	PROPIEDAD_PRIVADA
Nombre del propietario	ZONA SPORT CLUB DEPORTIVO
Propiedad Publica	
Administración General del Estado	
Administración Autonómica (Educativo)	
Administración Autonómica	
Administración Local (Educativo)	
Administración Local	
Propiedad Privada	DEPORTIVOS_EMPRESAS
Educativos	
Deportivos Asociativos	
Deportivos Empresas	SOCIEDADES_EMPRESARIALES_DEPORTIVAS
No Deportivos	
31. GESTIÓN	PROPIEDAD_PRIVADA
El gestor de la instalación es el mismo que el propietario	SI
Nombre del Gestor	ZONA SPORT CLUB DEPORTIVO
Gestión Publica	
Administración General del Estado	
Administración Autonómica (Educativo)	
Administración Autonómica	
Administración Local (Educativo)	
Administración Local	

JUNTA DE ANDALUCIA	ANEXO I
Rev. 06	FORMULARIO DE DATOS PARA SU INCORPORACIÓN AL INVENTARIO ANDALUZ DE INSTALACIONES Y EQUIPAMIENTOS DEPORTIVOS
TABLA 1 de 2	3. DATOS GENERALES DE LA INSTALACION
	3.1 ATRIBUTOS GENERALES
Gestión Privada	DEPORTIVOS_EMPRESAS
Educativos	
Deportivos Asociativos	
Deportivos Empresas	SOCIEDADES_EMPRESARIALES_DEPORTIVAS
No Deportivos	
32. OBSERVACIONES	

ANEXO III: TABLAS DE REGISTRO DE CALIDAD AMBIENTAL Y OPTIMIZACIÓN DE LAS INSTALACIONES DEPORTIVAS

1. PALACIO DE LOS JUEGOS MEDITERRÁNEOS

A. PLANIFICACIÓN:

Criterios	Se cumple	No se cumple	No procede	Puntuación
PLANTEAMIENTO				
Proporcionalidad del equipamiento en relación con la demanda: programa funcional, aforo, dimensiones, etc.	X			3
Prioridad de reutilización o rehabilitación de instalaciones preexistentes sobre nuevas construcciones.	X			5
Opción ambientalmente más favorable entre la multifuncionalidad de la instalación o la función única.	X			5
Idoneidad de la capacidad de acogida del entorno y de la instalación, considerando variables ambientales y de satisfacción personal.	X			5
Extra:				
Sensibilizar y concienciar a trabajadores y usuarios sobre el ahorro de suministros mediante cartelería y formación específica.		X		1
Desarrollo de planes de mantenimiento preventivo y correctivo en fontanería, electricidad y maquinaria.		X		1
Sustituir césped natural por césped artificial.			X	

Criterios	Se cumple	No se cumple	No procede	Puntuación
TERRITORIO/EMPLAZAMIENTO				
Compatibilidad urbanística y con el Modelo Territorial de Andalucía.	X			5
Adecuación paisajística de la instalación con el entorno natural o urbano y, en su caso, relación visual con el patrimonio cultural.	X			5
Compatibilidad con los objetivos de conservación de los espacios naturales protegidos.			X	
Optimización de la movilidad, disponibilidad de transporte colectivo y dotaciones para el no motorizado.	X			5
Extra:				
Orientación adecuada de la instalación.	X			5
Fomento de la movilidad sostenible, mediante el desarrollo de carril bici y parada de transporte público.	X			5
Aparcamiento de bicicletas.	X			5

1. PALACIO DE LOS JUEGOS MEDITERRÁNEOS

B. INSTALACIÓN:

Criterios	Se cumple	No se cumple	No procede	Puntuación
MATERIALES				
Uso de materiales ambientalmente compatibles. Opción de materiales reciclados y reciclables.		X		1
Extra:				
Tienen en cuenta criterios medioambientales en la compra de materiales para mantenimiento: fontanería, electricidad...		X		1
Tiene digitalizada la información para la reducción del consumo de papel: web, RRSS, registro y gestión digital...	X			5
Usan dispensadores por goteo para productos líquidos: jaboneras	X			5
Usan papel reciclado o con el sello FSC/PEFC.		X		1
Usan tóner y cartuchos de tinta reciclados.	X			5
Usa productos de limpieza ecológicos.	X			5
Están a la vista las fichas técnicas de seguridad de los productos químicos.	X			5
Tiene habilitado un espacio para el almacenamiento de residuos peligrosos y un gestor autorizado para su retirada.	X			5

Criterios	Se cumple	No se cumple	No procede	Puntuación
ENERGÍA				
Ecoeficiencia o características bioclimáticas de la instalación.	X			3
Utilización de sistemas de energía renovable.	X			3
Uso de sistemas o instalaciones de reducción del consumo de energía y mejora del rendimiento energético.	X			3
Extra:				
Usa energías renovables para calentar agua sanitaria y piscinas de invierno.	X			3
Usa energías renovables y encaminadas a la reducción del consumo energético.	X			3
Aprovecha de la luz natural.		X		1
Control de encendido/apagado limitado al propio personal.	X			5
Tiene sensores de iluminación en zonas de transito y vestuarios.		X		1
Tiene luminarias, lámparas de bajo consumo y máxima clasificación energética: tipo led.	X			3

1. PALACIO DE LOS JUEGOS MEDITERRÁNEOS

Criterios	Se cumple	No se cumple	No procede	Puntuación
ENERGÍA				
Extra:				
Tiene en cuenta el consumo de los nuevos equipos a la hora de comprar: maquinaria, vending, climatización... Triple A	X			5
Tiene aislamiento térmico de la instalación.		X		1
Tiene aislamiento acústico de la instalación.	X			5
Incluye doble acristalamiento en ventanas o instalar puertas de paso entre diferentes zonas.		X		1
Utiliza termostatos independientes en las diferentes estancias.	X			4
Cubren la lámina de agua caliente de los vasos con mantas térmicas.			X	
Tiene cerrados o aislados los DRE (depósitos regulación de equilibrio) o vasos de compensación.			X	
Tiene aislamientos en las tuberías, intercambiadores, bombas y bocas acumuladoras de la instalación.	X			5

Criterios	Se cumple	No se cumple	No Procede	Puntuación
AGUA				
Uso de sistemas de captación y reducción del consumo de agua.		X		1
Gestión de zonas ajardinadas. Sistemas de riego de bajo consumo.	X			5
Extra:				
Tiene un plan de prevención y corrección de fugas.		X		1
Tiene limitadores de presión, difusores y temporizadores, en grifería y duchas.	X			5
Tiene limitadores de descargas en W.C.		X		1
Aprovecha el agua procedente del vaso de la piscina en las operaciones de vaciado o en los reboses.			X	
Tiene temporalizadas las bombas de recirculación de piscina.			X	

1. PALACIO DE LOS JUEGOS MEDITERRÁNEOS

Criterios	Se cumple	No se cumple	No procede	Puntuación
CONTAMINACIÓN				
Sistemas de reducción de la contaminación lumínica.		X		1
Sistemas de reducción de la contaminación acústica.		X		1
Extra:				
Utiliza calderas que presenten menor emisión de gases de combustión (p.ej, gas natural).	X			5
Utiliza ozono / UV dentro del sistema de desinfección de la piscina.			X	
Usa herbicidas y pesticidas ecológicos.	X			5

Criterios	Se cumple	No se cumple	No procede	Puntuación
GESTIÓN DE RESIDUOS				
Sistemas de tratamiento de residuos y vertidos.	X			5
Extra:				
Dispone de papeleras clasificadoras para restos: envases y papel y cartón.		X		1
Tiene habilitado un espacio para el almacenamiento de residuos peligrosos y de limpieza, y contrata a un gestor autorizado para su retirada.	X			5
Realiza una correcta separación y gestión de los residuos: orgánicos, envases, plástico, papel y cartón, tóner y cartuchos de tinta, y poda y siega a través de un gestor autorizado.		X		1

2. ESTADIO DE LOS JUEGOS MEDITERRÁNEOS Y CAMPO ANEXO

A. PLANIFICACIÓN:

Criterios	Se cumple	No se cumple	No procede	Puntuación
PLANTEAMIENTO				
Proporcionalidad del equipamiento en relación con la demanda: programa funcional, aforo, dimensiones, etc.	X			5
Prioridad de reutilización o rehabilitación de instalaciones preexistentes sobre nuevas construcciones.	X			5
Opción ambientalmente más favorable entre la multifuncionalidad de la instalación o la función única.	X			5
Idoneidad de la capacidad de acogida del entorno y de la instalación, considerando variables ambientales y de satisfacción personal.	X			5
Extra:				
Sensibilizar y concienciar a trabajadores y usuarios sobre el ahorro de suministros mediante cartelería y formación específica.		X		1
Desarrollo de planes de mantenimiento preventivo y correctivo en fontanería, electricidad y maquinaria.	X			3
Sustituir césped natural por césped artificial.			X	

Criterios	Se cumple	No se cumple	No procede	Puntuación
TERRITORIO/EMPLAZAMIENTO				
Compatibilidad urbanística y con el Modelo Territorial de Andalucía.	X			5
Adecuación paisajística de la instalación con el entorno natural o urbano y, en su caso, relación visual con el patrimonio cultural.	X			5
Compatibilidad con los objetivos de conservación de los espacios naturales protegidos.			X	
Optimización de la movilidad, disponibilidad de transporte colectivo y dotaciones para el no motorizado.	X			1
Extra:				
Orientación adecuada de la instalación.	X			5
Fomento de la movilidad sostenible, mediante el desarrollo de carril bici y parada de transporte público.	X			5
Aparcamiento de bicicletas.	X			5

2. ESTADIO DE LOS JUEGOS MEDITERRÁNEOS Y CAMPO ANEXO

B. INSTALACIÓN:

Criterios	Se cumple	No se cumple	No procede	Puntuación
MATERIALES				
Uso de materiales ambientalmente compatibles. Opción de materiales reciclados y reciclables.		X		1
Extra:				
Tienen en cuenta criterios medioambientales en la compra de materiales para mantenimiento: fontanería, electricidad...	X			4
Tiene digitalizada la información para la reducción del consumo de papel: web, RRSS, registro y gestión digital...	X			5
Usan dispensadores por goteo para productos líquidos: jaboneras		X		1
Usan papel reciclado o con el sello FSC/PEFC.		X		1
Usan tóner y cartuchos de tinta reciclados.	X			5
Usa productos de limpieza ecológicos.	X			5
Están a la vista las fichas técnicas de seguridad de los productos químicos.	X			5
Tiene habilitado un espacio para el almacenamiento de residuos peligrosos y un gestor autorizado para su retirada.			X	

Criterios	Se cumple	No se cumple	No procede	Puntuación
ENERGÍA				
Ecoeficiencia o características bioclimáticas de la instalación.		X		1
Utilización de sistemas de energía renovable.		X		1
Uso de sistemas o instalaciones de reducción del consumo de energía y mejora del rendimiento energético.	X			4
Extra:				
Usa energías renovables para calentar agua sanitaria y piscinas de invierno.		X		1
Usa energías renovables y encaminadas a la reducción del consumo energético.		X		1
Aprovecha de la luz natural.	X			2
Control de encendido/apagado limitado al propio personal.		X		1
Tiene sensores de iluminación en zonas de transito y vestuarios.		X		1
Tiene luminarias, lámparas de bajo consumo y máxima clasificación energética: tipo led.	X			3

2. ESTADIO DE LOS JUEGOS MEDITERRÁNEOS Y CAMPO ANEXO

Criterios	Se cumple	No se cumple	No procede	Puntuación
ENERGÍA				
Extra:				
Tiene en cuenta el consumo de los nuevos equipos a la hora de comprar: maquinaria, vending, climatización... Triple A	X			5
Tiene aislamiento térmico de la instalación.		X		1
Tiene aislamiento acústico de la instalación.		X		1
Incluye doble acristalamiento en ventanas o instalar puertas de paso entre diferentes zonas.		X		1
Utiliza termostatos independientes en las diferentes estancias.		X		1
Cubren la lámina de agua caliente de los vasos con mantas térmicas.			X	
Tiene cerrados o aislados los DRE (depósitos regulación de equilibrio) o vasos de compensación.			X	
Tiene aislamientos en las tuberías, intercambiadores, bombas y bocas acumuladoras de la instalación.	X			5

Criterios	Se cumple	No se cumple	No Procede	Puntuación
AGUA				
Uso de sistemas de captación y reducción del consumo de agua.		X		1
Gestión de zonas ajardinadas. Sistemas de riego de bajo consumo.	X			3
Extra:				
Tiene un plan de prevención y corrección de fugas.		X		1
Tiene limitadores de presión, difusores y temporizadores, en grifería y duchas.	X			5
Tiene limitadores de descargas en W.C.		X		1
Aprovecha el agua procedente del vaso de la piscina en las operaciones de vaciado o en los reboses.			X	
Tiene temporalizadas las bombas de recirculación de piscina.			X	

2. ESTADIO DE LOS JUEGOS MEDITERRÁNEOS Y CAMPO ANEXO

Criterios	Se cumple	No se cumple	No procede	Puntuación
CONTAMINACIÓN				
Sistemas de reducción de la contaminación lumínica.		X		1
Sistemas de reducción de la contaminación acústica.		X		1
Extra:				
Utiliza calderas que presenten menor emisión de gases de combustión (p.ej, gas natural).	X			5
Utiliza ozono / UV dentro del sistema de desinfección de la piscina.			X	
Usa herbicidas y pesticidas ecológicos.	X			5

Criterios	Se cumple	No se cumple	No procede	Puntuación
GESTIÓN DE RESIDUOS				
Sistemas de tratamiento de residuos y vertidos.	X			5
Extra:				
Dispone de papeleras clasificadoras para restos: envases y papel y cartón.	X			5
Tiene habilitado un espacio para el almacenamiento de residuos peligrosos y de limpieza, y contrata a un gestor autorizado para su retirada.	X			5
Realiza una correcta separación y gestión de los residuos: orgánicos, envases, plástico, papel y cartón, tóner y cartuchos de tinta, y poda y siega a través de un gestor autorizado.	X			5

3. ESTADIO MUNICIPAL JUAN ROJAS

A. PLANIFICACIÓN:

Criterios	Se cumple	No se cumple	No procede	Puntuación
PLANTEAMIENTO				
Proporcionalidad del equipamiento en relación con la demanda: programa funcional, aforo, dimensiones, etc.	X			5
Prioridad de reutilización o rehabilitación de instalaciones preexistentes sobre nuevas construcciones.	X			5
Opción ambientalmente más favorable entre la multifuncionalidad de la instalación o la función única.		X		1
Idoneidad de la capacidad de acogida del entorno y de la instalación, considerando variables ambientales y de satisfacción personal.		X		1
Extra:				
Sensibilizar y concienciar a trabajadores y usuarios sobre el ahorro de suministros mediante cartelería y formación específica.		X		1
Desarrollo de planes de mantenimiento preventivo y correctivo en fontanería, electricidad y maquinaria.		X		1
Sustituir césped natural por césped artificial.		X		1

Criterios	Se cumple	No se cumple	No procede	Puntuación
TERRITORIO/EMPLAZAMIENTO				
Compatibilidad urbanística y con el Modelo Territorial de Andalucía.	X			2
Adecuación paisajística de la instalación con el entorno natural o urbano y, en su caso, relación visual con el patrimonio cultural.		X		1
Compatibilidad con los objetivos de conservación de los espacios naturales protegidos.			X	
Optimización de la movilidad, disponibilidad de transporte colectivo y dotaciones para el no motorizado.	X			4
Extra:				
Orientación adecuada de la instalación.	X			5
Fomento de la movilidad sostenible, mediante el desarrollo de carril bici y parada de transporte público.		X		1
Aparcamiento de bicicletas.	X			5

3. ESTADIO MUNICIPAL JUAN ROJAS

B. INSTALACIÓN:

Criterios	Se cumple	No se cumple	No procede	Puntuación
MATERIALES				
Uso de materiales ambientalmente compatibles. Opción de materiales reciclados y reciclables.		X		1
Extra:				
Tienen en cuenta criterios medioambientales en la compra de materiales para mantenimiento: fontanería, electricidad...	X			3
Tiene digitalizada la información para la reducción del consumo de papel: web, RRSS, registro y gestión digital...	X			5
Usan dispensadores por goteo para productos líquidos: jaboneras	X			5
Usan papel reciclado o con el sello FSC/PEFC.		X		1
Usan tóner y cartuchos de tinta reciclados.			X	
Usa productos de limpieza ecológicos.	X			5
Están a la vista las fichas técnicas de seguridad de los productos químicos.	X			5
Tiene habilitado un espacio para el almacenamiento de residuos peligrosos y un gestor autorizado para su retirada.			X	

Criterios	Se cumple	No se cumple	No procede	Puntuación
ENERGÍA				
Ecoeficiencia o características bioclimáticas de la instalación.		X		1
Utilización de sistemas de energía renovable.		X		1
Uso de sistemas o instalaciones de reducción del consumo de energía y mejora del rendimiento energético.		X		1
Extra:				
Usa energías renovables para calentar agua sanitaria y piscinas de invierno.		X		1
Usa energías renovables y encaminadas a la reducción del consumo energético.		X		1
Aprovecha de la luz natural.	X			5
Control de encendido/apagado limitado al propio personal.		X		1
Tiene sensores de iluminación en zonas de tránsito y vestuarios.		X		1
Tiene luminarias, lámparas de bajo consumo y máxima clasificación energética: tipo led.	X			3

3. ESTADIO MUNICIPAL JUAN ROJAS

Criterios	Se cumple	No se cumple	No procede	Puntuación
ENERGÍA				
Extra:				
Tiene en cuenta el consumo de los nuevos equipos a la hora de comprar: maquinaria, vending, climatización... Triple A			X	
Tiene aislamiento térmico de la instalación.		X		1
Tiene aislamiento acústico de la instalación.		X		1
Incluye doble acristalamiento en ventanas o instalar puertas de paso entre diferentes zonas.		X		1
Utiliza termostatos independientes en las diferentes estancias.		X		1
Cubren la lámina de agua caliente de los vasos con mantas térmicas.			X	
Tiene cerrados o aislados los DRE (depósitos regulación de equilibrio) o vasos de compensación.			X	
Tiene aislamientos en las tuberías, intercambiadores, bombas y bocas acumuladoras de la instalación.	X			3

Criterios	Se cumple	No se cumple	No Procede	Puntuación
AGUA				
Uso de sistemas de captación y reducción del consumo de agua.		X		1
Gestión de zonas ajardinadas. Sistemas de riego de bajo consumo.		X		1
Extra:				
Tiene un plan de prevención y corrección de fugas.		X		1
Tiene limitadores de presión, difusores y temporizadores, en grifería y duchas.	X			5
Tiene limitadores de descargas en W.C.	X			5
Aprovecha el agua procedente del vaso de la piscina en las operaciones de vaciado o en los reboses.			X	
Tiene temporalizadas las bombas de recirculación de piscina.			X	

3. ESTADIO MUNICIPAL JUAN ROJAS

Criterios	Se cumple	No se cumple	No procede	Puntuación
CONTAMINACIÓN				
Sistemas de reducción de la contaminación lumínica.		X		1
Sistemas de reducción de la contaminación acústica.		X		1
Extra:				
Utiliza calderas que presenten menor emisión de gases de combustión (p.ej, gas natural).	X			5
Utiliza ozono / UV dentro del sistema de desinfección de la piscina.			X	
Usa herbicidas y pesticidas ecológicos.	X			5

Criterios	Se cumple	No se cumple	No procede	Puntuación
GESTIÓN DE RESIDUOS				
SISTEMAS DE TRATAMIENTO DE RESIDUOS Y VERTIDOS.		X		1
Extra:				
Dispone de papeleras clasificadoras para restos: envases y papel y cartón.		X		1
Tiene habilitado un espacio para el almacenamiento de residuos peligrosos y de limpieza, y contrata a un gestor autorizado para su retirada.		X		1
Realiza una correcta separación y gestión de los residuos: orgánicos, envases, plástico, papel y cartón, tóner y cartuchos de tinta, y poda y siega a través de un gestor autorizado.		X		1

4. CENTRO DEPORTIVO MUNICIPAL «ISMAEL MORATÓN» (EGO SPORT CENTER)

A. PLANIFICACIÓN:

Criterios	Se cumple	No se cumple	No procede	Puntuación
PLANTEAMIENTO				
Proporcionalidad del equipamiento en relación con la demanda: programa funcional, aforo, dimensiones, etc.	X			5
Prioridad de reutilización o rehabilitación de instalaciones preexistentes sobre nuevas construcciones.	X			5
Opción ambientalmente más favorable entre la multifuncionalidad de la instalación o la función única.	X			5
Idoneidad de la capacidad de acogida del entorno y de la instalación, considerando variables ambientales y de satisfacción personal.	X			5
Extra:				
Sensibilizar y concienciar a trabajadores y usuarios sobre el ahorro de suministros mediante cartelería y formación específica.	X			5
Desarrollo de planes de mantenimiento preventivo y correctivo en fontanería, electricidad y maquinaria.	X			5
Sustituir césped natural por césped artificial.			X	

Criterios	Se cumple	No se cumple	No procede	Puntuación
TERRITORIO/EMPLAZAMIENTO				
Compatibilidad urbanística y con el Modelo Territorial de Andalucía.	X			5
Adecuación paisajística de la instalación con el entorno natural o urbano y, en su caso, relación visual con el patrimonio cultural.	X			5
Compatibilidad con los objetivos de conservación de los espacios naturales protegidos.			X	
Optimización de la movilidad, disponibilidad de transporte colectivo y dotaciones para el no motorizado.	X			5
Extra:				
Orientación adecuada de la instalación.	X			5
Fomento de la movilidad sostenible, mediante el desarrollo de carril bici y parada de transporte público.	X			5
Aparcamiento de bicicletas.	X			5

4. CENTRO DEPORTIVO MUNICIPAL «ISMAEL MORATÓN» (EGO SPORT CENTER)

B. INSTALACIÓN:

Criterios	Se cumple	No se cumple	No procede	Puntuación
MATERIALES				
Uso de materiales ambientalmente compatibles. Opción de materiales reciclados y reciclables.	X			5
Extra:				
Tienen en cuenta criterios medioambientales en la compra de materiales para mantenimiento: fontanería, electricidad...	X			5
Tiene digitalizada la información para la reducción del consumo de papel: web, RRSS, registro y gestión digital...	X			5
Usan dispensadores por goteo para productos líquidos: jaboneras	X			5
Usan papel reciclado o con el sello FSC/PEFC.	X			5
Usan tóner y cartuchos de tinta reciclados.	X			5
Usa productos de limpieza ecológicos.	X			5
Están a la vista las fichas técnicas de seguridad de los productos químicos.	X			5
Tiene habilitado un espacio para el almacenamiento de residuos peligrosos y un gestor autorizado para su retirada.	X			5

Criterios	Se cumple	No se cumple	No procede	Puntuación
ENERGÍA				
Ecoeficiencia o características bioclimáticas de la instalación.	X			5
Utilización de sistemas de energía renovable.	X			5
Uso de sistemas o instalaciones de reducción del consumo de energía y mejora del rendimiento energético.	X			5
Extra:				
Usa energías renovables para calentar agua sanitaria y piscinas de invierno.	X			5
Usa energías renovables y encaminadas a la reducción del consumo energético.	X			5
Aprovecha de la luz natural.	X			5
Control de encendido/apagado limitado al propio personal.	X			5
Tiene sensores de iluminación en zonas de transito y vestuarios.	X			5
Tiene luminarias, lámparas de bajo consumo y máxima clasificación energética: tipo led.	X			5

4. CENTRO DEPORTIVO MUNICIPAL «ISMAEL MORATÓN» (EGO SPORT CENTER)

Criterios	Se cumple	No se cumple	No procede	Puntuación
ENERGÍA				
Extra:				
Tiene en cuenta el consumo de los nuevos equipos a la hora de comprar: maquinaria, vending, climatización... Triple A	X			5
Tiene aislamiento térmico de la instalación.	X			5
Tiene aislamiento acústico de la instalación.	X			5
Incluye doble acristalamiento en ventanas o instalar puertas de paso entre diferentes zonas.	X			5
Utiliza termostatos independientes en las diferentes estancias.	X			5
Cubren la lámina de agua caliente de los vasos con mantas térmicas.			X	
Tiene cerrados o aislados los DRE (depósitos regulación de equilibrio) o vasos de compensación.	X			5
Tiene aislamientos en las tuberías, intercambiadores, bombas y bocas acumuladoras de la instalación.	X			5

Criterios	Se cumple	No se cumple	No Procede	Puntuación
AGUA				
Uso de sistemas de captación y reducción del consumo de agua.	X			5
Gestión de zonas ajardinadas. Sistemas de riego de bajo consumo.	X			5
Extra:				
Tiene un plan de prevención y corrección de fugas.	X			5
Tiene limitadores de presión, difusores y temporizadores, en grifería y duchas.	X			5
Tiene limitadores de descargas en W.C.	X			5
Aprovecha el agua procedente del vaso de la piscina en las operaciones de vaciado o en los reboses.	X			5
Tiene temporalizadas las bombas de recirculación de piscina.	X			5

4. CENTRO DEPORTIVO MUNICIPAL «ISMAEL MORATÓN» (EGO SPORT CENTER)

Criterios	Se cumple	No se cumple	No procede	Puntuación
CONTAMINACIÓN				
Sistemas de reducción de la contaminación lumínica.	X			5
Sistemas de reducción de la contaminación acústica.	X			5
Extra:				
Utiliza calderas que presenten menor emisión de gases de combustión (p.ej, gas natural).	X			5
Utiliza ozono / UV dentro del sistema de desinfección de la piscina.	X			5
Usa herbicidas y pesticidas ecológicos.			X	

Criterios	Se cumple	No se cumple	No procede	Puntuación
GESTIÓN DE RESIDUOS				
Sistemas de tratamiento de residuos y vertidos.	X			5
Extra:				
Dispone de papeleras clasificadoras para restos: envases y papel y cartón.	X			5
Tiene habilitado un espacio para el almacenamiento de residuos peligrosos y de limpieza, y contrata a un gestor autorizado para su retirada.	X			5
Realiza una correcta separación y gestión de los residuos: orgánicos, envases, plástico, papel y cartón, tóner y cartuchos de tinta, y poda y siega a través de un gestor autorizado.	X			5

5. CENTRO DEPORTIVO MUNICIPAL «RAFAEL FLORIDO»

A. PLANIFICACIÓN:

Criterios	Se cumple	No se cumple	No procede	Puntuación
PLANTEAMIENTO				
Proporcionalidad del equipamiento en relación con la demanda: programa funcional, aforo, dimensiones, etc.	X			5
Prioridad de reutilización o rehabilitación de instalaciones preexistentes sobre nuevas construcciones.	X			4
Opción ambientalmente más favorable entre la multifuncionalidad de la instalación o la función única.	X			4
Idoneidad de la capacidad de acogida del entorno y de la instalación, considerando variables ambientales y de satisfacción personal.			X	
Extra:				
Sensibilizar y concienciar a trabajadores y usuarios sobre el ahorro de suministros mediante cartelería y formación específica.	X			5
Desarrollo de planes de mantenimiento preventivo y correctivo en fontanería, electricidad y maquinaria.	X			4
Sustituir césped natural por césped artificial.			X	

Criterios	Se cumple	No se cumple	No procede	Puntuación
TERRITORIO/EMPLAZAMIENTO				
Compatibilidad urbanística y con el Modelo Territorial de Andalucía.	X			5
Adecuación paisajística de la instalación con el entorno natural o urbano y, en su caso, relación visual con el patrimonio cultural.	X			5
Compatibilidad con los objetivos de conservación de los espacios naturales protegidos.			X	
Optimización de la movilidad, disponibilidad de transporte colectivo y dotaciones para el no motorizado.	X			5
Extra:				
Orientación adecuada de la instalación.	X			5
Fomento de la movilidad sostenible, mediante el desarrollo de carril bici y parada de transporte público.	X			5
Aparcamiento de bicicletas.	X			5

5. CENTRO DEPORTIVO MUNICIPAL «RAFAEL FLORIDO»

B. INSTALACIÓN:

Criterios	Se cumple	No se cumple	No procede	Puntuación
MATERIALES				
Uso de materiales ambientalmente compatibles. Opción de materiales reciclados y reciclables.	X			4
Extra:				
Tienen en cuenta criterios medioambientales en la compra de materiales para mantenimiento: fontanería, electricidad...	X			4
Tiene digitalizada la información para la reducción del consumo de papel: web, RRSS, registro y gestión digital...	X			4
Usan dispensadores por goteo para productos líquidos: jaboneras	X			3
Usan papel reciclado o con el sello FSC/PEFC.		X		1
Usan tóner y cartuchos de tinta reciclados.		X		1
Usa productos de limpieza ecológicos.	X			3
Están a la vista las fichas técnicas de seguridad de los productos químicos.	X			5
Tiene habilitado un espacio para el almacenamiento de residuos peligrosos y un gestor autorizado para su retirada.	X			5

Criterios	Se cumple	No se cumple	No procede	Puntuación
ENERGÍA				
Ecoeficiencia o características bioclimáticas de la instalación.	X			4
Utilización de sistemas de energía renovable.	X			4
Uso de sistemas o instalaciones de reducción del consumo de energía y mejora del rendimiento energético.	X			4
Extra:				
Usa energías renovables para calentar agua sanitaria y piscinas de invierno.	X			4
Usa energías renovables y encaminadas a la reducción del consumo energético.	X			4
Aprovecha de la luz natural.	X			4
Control de encendido/apagado limitado al propio personal.	X			5
Tiene sensores de iluminación en zonas de transito y vestuarios.	X			5
Tiene luminarias, lámparas de bajo consumo y máxima clasificación energética: tipo led.	X			4

5. CENTRO DEPORTIVO MUNICIPAL «RAFAEL FLORIDO»

Criterios	Se cumple	No se cumple	No procede	Puntuación
ENERGÍA				
Extra:				
Tiene en cuenta el consumo de los nuevos equipos a la hora de comprar: maquinaria, vending, climatización... Triple A	X			4
Tiene aislamiento térmico de la instalación.	X			4
Tiene aislamiento acústico de la instalación.	X			3
Incluye doble acristalamiento en ventanas o instalar puertas de paso entre diferentes zonas.	X			4
Utiliza termostatos independientes en las diferentes estancias.	X			4
Cubren la lámina de agua caliente de los vasos con mantas térmicas.			X	
Tiene cerrados o aislados los DRE (depósitos regulación de equilibrio) o vasos de compensación.	X			4
Tiene aislamientos en las tuberías, intercambiadores, bombas y bocas acumuladoras de la instalación.	X			4

Criterios	Se cumple	No se cumple	No Procede	Puntuación
AGUA				
Uso de sistemas de captación y reducción del consumo de agua.		X		1
Gestión de zonas ajardinadas. Sistemas de riego de bajo consumo.			X	
Extra:				
Tiene un plan de prevención y corrección de fugas.	X			4
Tiene limitadores de presión, difusores y temporizadores, en grifería y duchas.	X			4
Tiene limitadores de descargas en W.C.	X			4
Aprovecha el agua procedente del vaso de la piscina en las operaciones de vaciado o en los reboses.		X		1
Tiene temporalizadas las bombas de recirculación de piscina.	X			5

5. CENTRO DEPORTIVO MUNICIPAL «RAFAEL FLORIDO»

Criterios	Se cumple	No se cumple	No procede	Puntuación
CONTAMINACIÓN				
Sistemas de reducción de la contaminación lumínica.	X			4
Sistemas de reducción de la contaminación acústica.	X			3
Extra:				
Utiliza calderas que presenten menor emisión de gases de combustión (p.ej, gas natural).	X			5
Utiliza ozono / UV dentro del sistema de desinfección de la piscina.		X		1
Usa herbicidas y pesticidas ecológicos.			X	

Criterios	Se cumple	No se cumple	No procede	Puntuación
GESTIÓN DE RESIDUOS				
Sistemas de tratamiento de residuos y vertidos.			X	
Extra:				
Dispone de papeleras clasificadoras para restos: envases y papel y cartón.	X			5
Tiene habilitado un espacio para el almacenamiento de residuos peligrosos y de limpieza, y contrata a un gestor autorizado para su retirada.	X			5
Realiza una correcta separación y gestión de los residuos: orgánicos, envases, plástico, papel y cartón, tóner y cartuchos de tinta, y poda y siega a través de un gestor autorizado.	X			4

6. CENTRO DEPORTIVO MUNICIPAL «JAIRÓ RUÍZ»

A. PLANIFICACIÓN:

Criterios	Se cumple	No se cumple	No procede	Puntuación
PLANTEAMIENTO				
Proporcionalidad del equipamiento en relación con la demanda: programa funcional, aforo, dimensiones, etc.	X			5
Prioridad de reutilización o rehabilitación de instalaciones preexistentes sobre nuevas construcciones.	X			4
Opción ambientalmente más favorable entre la multifuncionalidad de la instalación o la función única.	X			4
Idoneidad de la capacidad de acogida del entorno y de la instalación, considerando variables ambientales y de satisfacción personal.			X	
Extra:				
Sensibilizar y concienciar a trabajadores y usuarios sobre el ahorro de suministros mediante cartelería y formación específica.	X			5
Desarrollo de planes de mantenimiento preventivo y correctivo en fontanería, electricidad y maquinaria.	X			4
Sustituir césped natural por césped artificial.			X	

Criterios	Se cumple	No se cumple	No procede	Puntuación
TERRITORIO/EMPLAZAMIENTO				
Compatibilidad urbanística y con el Modelo Territorial de Andalucía.	X			5
Adecuación paisajística de la instalación con el entorno natural o urbano y, en su caso, relación visual con el patrimonio cultural.	X			5
Compatibilidad con los objetivos de conservación de los espacios naturales protegidos.			X	
Optimización de la movilidad, disponibilidad de transporte colectivo y dotaciones para el no motorizado.	X			5
Extra:				
Orientación adecuada de la instalación.	X			5
Fomento de la movilidad sostenible, mediante el desarrollo de carril bici y parada de transporte público.		X		1
Aparcamiento de bicicletas.	X			5

6. CENTRO DEPORTIVO MUNICIPAL «JAIRÓ RUÍZ»

B. INSTALACIÓN:

Criterios	Se cumple	No se cumple	No procede	Puntuación
MATERIALES				
Uso de materiales ambientalmente compatibles. Opción de materiales reciclados y reciclables.	X			4
Extra:				
Tienen en cuenta criterios medioambientales en la compra de materiales para mantenimiento: fontanería, electricidad...	X			4
Tiene digitalizada la información para la reducción del consumo de papel: web, RRSS, registro y gestión digital...	X			4
Usan dispensadores por goteo para productos líquidos: jaboneras	X			3
Usan papel reciclado o con el sello FSC/PEFC.		X		1
Usan tóner y cartuchos de tinta reciclados.		X		1
Usa productos de limpieza ecológicos.	X			3
Están a la vista las fichas técnicas de seguridad de los productos químicos.	X			5
Tiene habilitado un espacio para el almacenamiento de residuos peligrosos y un gestor autorizado para su retirada.	X			5

Criterios	Se cumple	No se cumple	No procede	Puntuación
ENERGÍA				
Ecoeficiencia o características bioclimáticas de la instalación.	X			4
Utilización de sistemas de energía renovable.	X			4
Uso de sistemas o instalaciones de reducción del consumo de energía y mejora del rendimiento energético.	X			4
Extra:				
Usa energías renovables para calentar agua sanitaria y piscinas de invierno.	X			4
Usa energías renovables y encaminadas a la reducción del consumo energético.	X			4
Aprovecha de la luz natural.	X			4
Control de encendido/apagado limitado al propio personal.	X			5
Tiene sensores de iluminación en zonas de transito y vestuarios.	X			4
Tiene luminarias, lámparas de bajo consumo y máxima clasificación energética: tipo led.	X			4

6. CENTRO DEPORTIVO MUNICIPAL «JAIRÓ RUÍZ»

Criterios	Se cumple	No se cumple	No procede	Puntuación
ENERGÍA				
Extra:				
Tiene en cuenta el consumo de los nuevos equipos a la hora de comprar: maquinaria, vending, climatización... Triple A	X			4
Tiene aislamiento térmico de la instalación.	X			4
Tiene aislamiento acústico de la instalación.	X			3
Incluye doble acristalamiento en ventanas o instalar puertas de paso entre diferentes zonas.	X			4
Utiliza termostatos independientes en las diferentes estancias.	X			4
Cubren la lámina de agua caliente de los vasos con mantas térmicas.			X	
Tiene cerrados o aislados los DRE (depósitos regulación de equilibrio) o vasos de compensación.	X			4
Tiene aislamientos en las tuberías, intercambiadores, bombas y bocas acumuladoras de la instalación.	X			4

Criterios	Se cumple	No se cumple	No Procede	Puntuación
AGUA				
Uso de sistemas de captación y reducción del consumo de agua.	X			2
Gestión de zonas ajardinadas. Sistemas de riego de bajo consumo.			X	
Extra:				
Tiene un plan de prevención y corrección de fugas.	X			4
Tiene limitadores de presión, difusores y temporizadores, en grifería y duchas.	X			4
Tiene limitadores de descargas en W.C.	X			4
Aprovecha el agua procedente del vaso de la piscina en las operaciones de vaciado o en los reboses.		X		1
Tiene temporalizadas las bombas de recirculación de piscina.	X			5

6. CENTRO DEPORTIVO MUNICIPAL «JAIRÓ RÚÍZ»

Criterios	Se cumple	No se cumple	No procede	Puntuación
CONTAMINACIÓN				
Sistemas de reducción de la contaminación lumínica.	X			4
Sistemas de reducción de la contaminación acústica.	X			3
Extra:				
Utiliza calderas que presenten menor emisión de gases de combustión (p.ej, gas natural).	X			5
Utiliza ozono / UV dentro del sistema de desinfección de la piscina.	X			4
Usa herbicidas y pesticidas ecológicos.			X	

Criterios	Se cumple	No se cumple	No procede	Puntuación
GESTIÓN DE RESIDUOS				
Sistemas de tratamiento de residuos y vertidos.			X	
Extra:				
Dispone de papeleras clasificadoras para restos: envases y papel y cartón.	X			5
Tiene habilitado un espacio para el almacenamiento de residuos peligrosos y de limpieza, y contrata a un gestor autorizado para su retirada.	X			5
Realiza una correcta separación y gestión de los residuos: orgánicos, envases, plástico, papel y cartón, tóner y cartuchos de tinta, y poda y siega a través de un gestor autorizado.	X			4

ANEXO IV: MODELO DE ENCUESTA

PMD Almería - Encuesta sobre

Instalaciones Deportivas

El Patronato Municipal de Deportes de Almería quiere conocer la opinión de sus vecinos en relación sobre el uso de las instalaciones deportivas para el desarrollo y aplicación de futuras acciones de mejora. Por favor, dediquemos unos minutos para completar esta encuesta. La información que nos proporcione servirá para conocer su opinión sobre sus hábitos deportivos, el uso y el estado de conservación de las instalaciones deportivas de Almería, para saber hacia dónde dirigir nuestros esfuerzos y seguir mejorando el servicio. Esta encuesta dura aproximadamente 3 minutos. Gracias.

***Obligatorio**

Datos Generales

1. I. ¿Cuál es su Código Postal? *

Marca solo un óvalo.

- ☐ 04001
- ☐ 04002
- ☐ 04003
- ☐ 04004
- ☐ 04005
- ☐ 04006
- ☐ 04007
- ☐ 04008
- ☐ 04009
- ☐ 04120
- ☐ 04130
- ☐ 04131
- ☐ 04150

2. II. ¿Cuál es su rango de edad? *

Marca solo un óvalo.

- ☐ + 18 años
- ☐ 18 - 24 años
- ☐ 25 - 34 años
- ☐ 35 - 44 años
- ☐ 45 - 54 años
- ☐ 55 - 64 años
- ☐ + 65 años

3. III. ¿Cuál es su sexo? *

Marca solo un óvalo.

- ☐ Mujer
- ☐ Hombre

4. IV. ¿Cuál es su situación profesional actual? *

Marca solo un óvalo.

- ☐ Trabajo
- ☐ Jubilado o pensionista (previamente ha trabajado)
- ☐ Pensionista (anteriormente no ha trabajado, sus hijos/as, etc.)
- ☐ Parado y ha trabajado antes
- ☐ Parado y busca su primer empleo
- ☐ Estudiante
- ☐ Trabajo doméstico no remunerado
- ☐ Otro: _____

5. V. ¿Cuántas personas residen en su hogar (incluido usted)? *

6. Vi. ¿Cuál es la suma aproximada de los ingresos al mes de todos los miembros que residen en su hogar? *

Marca solo un óvalo.

- ☐ Menos de 600€
☐ De 601 a 1.200€
☐ De 1.201 a 1.800€
☐ De 1.801 a 2.400€
☐ De 2.401 a 3.000€
☐ De 3.001 a 4.500€
☐ Más de 4.500€

Encuesta de Práctica Deportiva

7. a.) ¿Ha practicado deporte y/o actividad física en el último mes? *

Marca solo un óvalo.

- ☐ Sí
☐ No

8. a.) Podría indicar qué deporte y/o actividad física practica:

9. b.) ¿Con qué frecuencia suele practicar deporte y/o actividad física?

Marca solo un óvalo.

- ☐ Más de 4 días a la semana
☐ 2 ó 3 días a la semana
☐ 1 día a la semana
☐ 1 ó 2 días al mes

10. c.) Si no practica deporte, ¿podría indicarnos las razones principales por las que usted no lo hace?

Selecciona todas las que correspondan.

- ☐ No me gusta
☐ No tengo tiempo
☐ Por obligaciones familiares
☐ Por pereza y desgan
☐ Por falta de dinero
☐ Por salud
☐ No hay instalaciones deportivas

11. d.) ¿Es usted abonado de alguno de los Complejos Deportivos Municipales (CDM Rafael Florido, CDM Distrito o Jairo Ruiz o CDM Ego Sport Center)? *

Marca solo un óvalo.

- ☐ Sí, soy abonado en la actualidad
☐ No, pero he sido abonado anteriormente
☐ Nunca he sido abonado

12. e.) ¿Tiene licencia federativa? *

Marca solo un óvalo.

- ☐ Sí
☐ No

13. e.) Indique en qué modalidades deportivas tiene licencia: (máx. 3 modalidades).

6. Vi. ¿Cuál es la suma aproximada de los ingresos al mes de todos los miembros que residen en su hogar? *

Marca solo un óvalo.

- ☐ Menos de 600€
☐ De 601 a 1.200€
☐ De 1.201 a 1.800€
☐ De 1.801 a 2.400€
☐ De 2.401 a 3.000€
☐ De 3.001 a 4.500€
☐ Más de 4.500€

Encuesta de Práctica Deportiva

7. a.) ¿Ha practicado deporte y/o actividad física en el último mes? *

Marca solo un óvalo.

- ☐ Sí
☐ No

8. a.) Podría indicar qué deporte y/o actividad física practica:

9. b.) ¿Con qué frecuencia suele practicar deporte y/o actividad física?

Marca solo un óvalo.

- ☐ Más de 4 días a la semana
☐ 2 ó 3 días a la semana
☐ 1 día a la semana
☐ 1 ó 2 días al mes

10. c.) Si no practica deporte, ¿podría indicarnos las razones principales por las que usted no lo hace?

Selecciona todas las que correspondan.

- ☐ No me gusta
☐ No tengo tiempo
☐ Por obligaciones familiares
☐ Por pereza y desgan
☐ Por falta de dinero
☐ Por salud
☐ No hay instalaciones deportivas

11. d.) ¿Es usted abonado de alguno de los Complejos Deportivos Municipales (CDM Rafael Florido, CDM Distrito o Jairo Ruiz o CDM Ego Sport Center)? *

Marca solo un óvalo.

- ☐ Sí, soy abonado en la actualidad
☐ No, pero he sido abonado anteriormente
☐ Nunca he sido abonado

12. e.) ¿Tiene licencia federativa? *

Marca solo un óvalo.

- ☐ Sí
☐ No

13. e.) Indique en qué modalidades deportivas tiene licencia: (máx. 3 modalidades).

14. f.) ¿Conoce la oferta de actividades y escuelas deportivas del Patronato Municipal de Deportes de Almería? *

Marca solo un óvalo.

- ☐ SI, todas
☐ SI, algunas
☐ SI, pero pocas
☐ No, ninguna

15. g.) ¿Tienes usted la tarjeta "Deportiva" del Patronato Municipal de Deportes de Almería? *

Marca solo un óvalo.

- ☐ SI
☐ No

16. h.) Si está en posesión de la tarjeta "Deportiva", ¿desde cuándo la tiene?

Marca solo un óvalo.

- ☐ Menos de 1 año
☐ Entre 1 y 2 años
☐ Entre 2 y 4 años
☐ Más de 4 años

17. 1. ¿Qué espacios deportivos USA en el municipio de Almería? Seleccione una o varias respuestas: *

Selecciona todos los que correspondan.

- ☐ Pabellón Polideportivo Cubierto
☐ Pistas Polideportivas: fútbol Sala, Baloncesto, Balommano, hockey pista...
☐ Pistas Especializadas: tenis, pádel, petanca, equitación, frontón...
☐ Campos de fútbol, rugby, béisbol, hockey...
☐ Pistas de atletismo
☐ Piscinas cubiertas
☐ Piscina al aire libre
☐ Salas Polivalentes
☐ Gimnasios
☐ Campos de Golf
☐ Carril Bici
☐ Deportes de Playa
☐ Senderos y Vías Verdes
☐ Espacios Acústicos (Surf, Vela, Motor...)
☐ Circuitos de Motor
☐ Parque de Patinaje Urbano "Skate Park" (Monopatín, Patines, Patinetas...)
☐ Espacios Aéreos (Parapente, Aeródromo...)
☐ Espacios para Hípica
☐ Pista de modelismo

18. 2. ¿Cómo percibe el estado general de CONSERVACIÓN DE LAS

INSTALACIONES DEPORTIVAS del municipio de Almería? Siendo 5 muy bueno y 1 muy malo: *

Marca solo un óvalo.

1 2 3 4 5

☐ ☐ ☐ ☐ ☐

Encuesta de Instalaciones Deportivas

PLAN LOCAL DE INSTALACIONES Y EQUIPAMIENTOS DEPORTIVOS-AYUNTAMIENTO DE ALMERÍA



19. 3. ¿Cómo y cuánto tiempo tiene que desplazarse para hacer deporte?

Marcar solo un óvalo por fila.

	< 5'	5'-10'	11'-15'	> 15'
A pie	<input type="radio"/>	<input type="radio"/>	<input type="radio"/>	<input type="radio"/>
Bicicleta / Patinete	<input type="radio"/>	<input type="radio"/>	<input type="radio"/>	<input type="radio"/>
Automóvil	<input type="radio"/>	<input type="radio"/>	<input type="radio"/>	<input type="radio"/>
Transporte Público	<input type="radio"/>	<input type="radio"/>	<input type="radio"/>	<input type="radio"/>

20. 4. ¿Se tiene que DESPLAZAR a otro municipio para practicar deporte? Indique, si lo hace, a qué tipo de espacios deportivos se desplaza: *

Seleccionar todos los que correspondan.

- ☐ No, el deporte que practico es en el municipio
- ☐ Pabellón Polideportivo Cubierto
- ☐ Pistas Polideportivas: Fútbol Sala, Baloncesto, Balonmano, hockey pista...
- ☐ Pistas Especializadas: tenis, pádel, petanca, squash, frontón...
- ☐ Campos de fútbol, rugby, béisbol, hockey...
- ☐ Pistas de atletismo
- ☐ Piscina cubierta
- ☐ Piscina al aire libre
- ☐ Salas Polivalentes
- ☐ Gimnasios
- ☐ Campos de Golf
- ☐ Carril Bici
- ☐ Deportes de Playa
- ☐ Senderos y Vías Verdes
- ☐ Espacios Acuáticos (Surf, Vela, Motor...)
- ☐ Circuitos de Motor
- ☐ Parque de Patinaje Urbano "Skate Park" (Monopatín, Patines, Patinetas...)
- ☐ Espacios Aéreos (Parapente, Aeródromo...)
- ☐ Espacios para Hípica
- ☐ Pista de modelismo

21. 5. ¿Qué espacios deportivos cree que es necesario CONSTRUIR en el municipio de Almería, por su falta o por ser insuficientes? Selecciona una o varias respuestas: *

Seleccionar todos los que correspondan.

- ☐ Pabellón Polideportivo Cubierto
- ☐ Pistas Polideportivas: Fútbol Sala, Baloncesto, Balonmano, hockey pista...
- ☐ Pistas Especializadas: tenis, pádel, petanca, squash, frontón...
- ☐ Campos de fútbol, rugby, béisbol, hockey...
- ☐ Pistas de atletismo
- ☐ Piscina cubierta
- ☐ Piscina al aire libre
- ☐ Salas Polivalentes
- ☐ Gimnasios
- ☐ Campos de Golf
- ☐ Carril Bici
- ☐ Deportes de Playa
- ☐ Senderos y Vías Verdes
- ☐ Espacios Acuáticos (Surf, Vela, Motor...)
- ☐ Circuitos de Motor
- ☐ Parque de Patinaje Urbano "Skate Park" (Monopatín, Patines, Patinetas...)
- ☐ Espacios Aéreos (Parapente, Aeródromo...)
- ☐ Espacios para Hípica
- ☐ Pista de modelismo

22.

9. ¿En qué espacios deportivos considera necesario **INVERTIR EN EQUIPAMIENTO Y MATERIAL DEPORTIVO**, por su falta, por ser insuficientes o por estar en mal estado? **selecciona una o varias respuestas: ***

Selecciona todos los que correspondan:

- ☐ Pabellón Polideportivo Cubierto
- ☐ Pistas Polideportivas (Fútbol Sala, Baloncesto, Balonmano, hockey pista,...)
- ☐ Pistas Especializadas (Tenis, Pelota,...)
- ☐ Pistas con Pared (Pádel, Squash, Frontón,...)
- ☐ Campos de césped natural (Fútbol, Rugby, Béisbol, hockey hierba,...)
- ☐ Campos de césped sintético (Fútbol, Rugby, Béisbol, hockey hierba,...)
- ☐ Pistas Longitudinales (Atletismo, Velódromo, Patinódromo,...)
- ☐ Vasos de Piscina (Natación, Aquafitness, Aquasud,...)
- ☐ Salas Polivalentes (Gimnasios, Fitness, Artes Marciales, Esgrima, Parkour,...)
- ☐ Campos de Golf
- ☐ Circuitos de Motor
- ☐ Circuitos Bici
- ☐ Espacios para Hípica
- ☐ Parque de Patinaje Urbano "Skate Park" (Monopatín, Patines, Patinetes,...)
- ☐ Parque de Parkour
- ☐ Campos de tiro
- ☐ Pista de modelismo
- ☐ Senderos y Vías Verdes
- ☐ Deportes de Playa
- ☐ Espacios Aéreos (Parapente, Aeródromo,...)
- ☐ Espacios Acuáticos (Surf, Vela, Motor,...)
- Otro: ☐ _____

23.

7. ¿Cómo percibe el estado general de **CONSERVACIÓN DEL EQUIPAMIENTO Y MATERIAL** de las instalaciones deportivas del municipio de Almería? Siendo 5 muy bueno y 1 muy malo: *

Marca solo un óvalo:

1	2	3	4	5
<input type="radio"/>	<input type="radio"/>	<input type="radio"/>	<input type="radio"/>	<input type="radio"/>

24.

8. ¿Qué material deportivo cree que es necesario comprar o cambiar para las instalaciones deportivas de Almería?

25.

9. ¿Cómo percibe el nivel de compromiso y cuidado medioambiental y de eficiencia energética de las instalaciones deportivas del municipio de Almería? Siendo 5 muy bueno y 1 muy malo: *

Marca solo un óvalo:

1	2	3	4	5
<input type="radio"/>	<input type="radio"/>	<input type="radio"/>	<input type="radio"/>	<input type="radio"/>

Encuesta de Consumo, Deporte Espectáculo

26.

A. ¿Con qué frecuencia asiste usted a manifestaciones y espectáculos deportivos? *

Marca solo un óvalo:

- ☐ Nunca
- ☐ Pocas veces
- ☐ De vez en cuando
- ☐ Frecuentemente

27. B. ¿Es usted accionista o socio (de pago) de algún club deportivo profesional (por ejemplo, un equipo de fútbol, de voleibol, etc.)? *

Marca solo un óvalo.

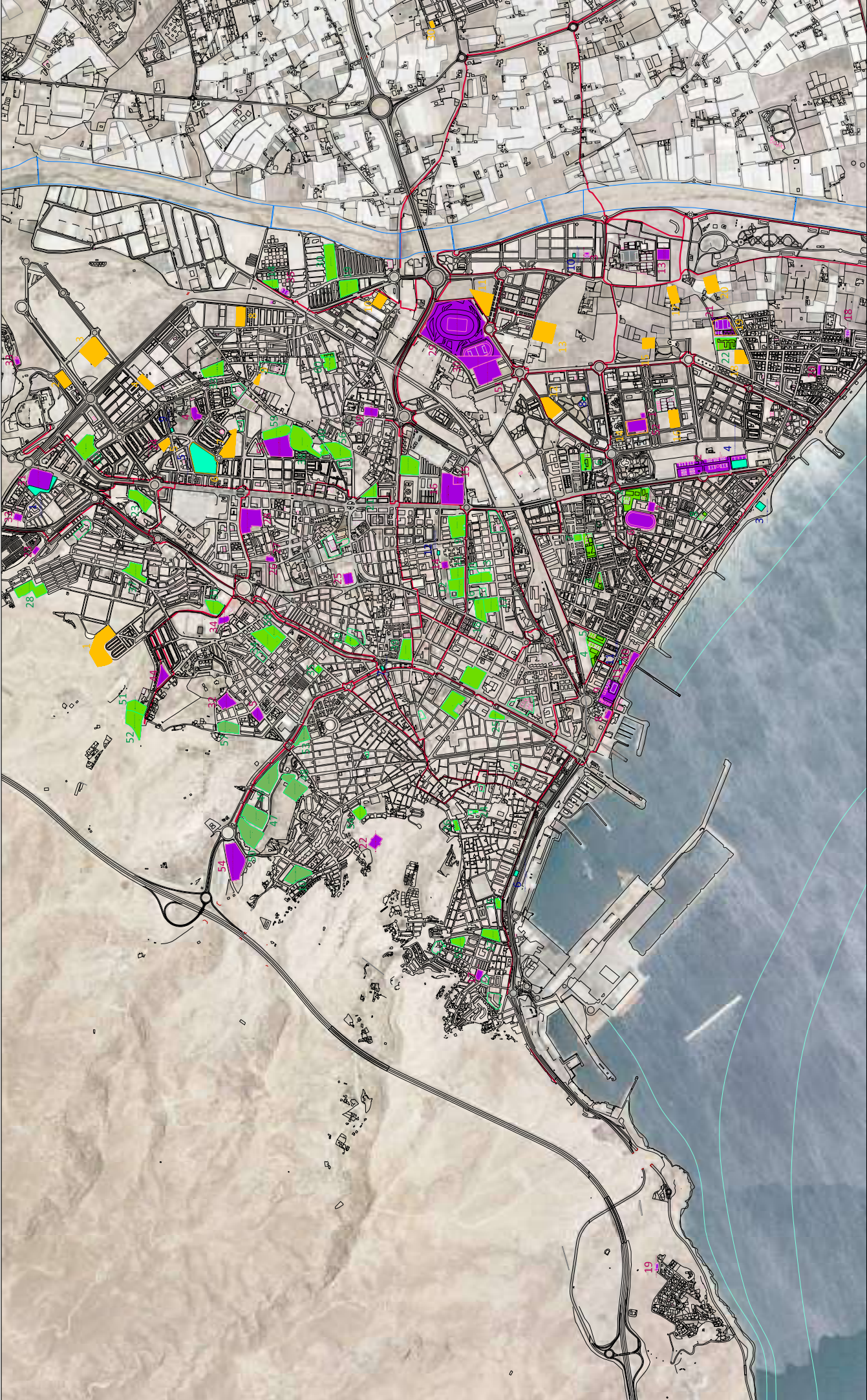
☐ Sí
☐ No

28. C. ¿En qué grado cree que las instituciones públicas deben financiar el deporte de alto nivel/espectáculo en el municipio? *

Marca solo un óvalo.

☐ Nada
☐ Poco
☐ Algo
☐ Bastante
☐ Mucho

ANEXO V: DISPONIBILIDAD DE SUELO



OBJETIVO DEL PLAN LOCAL DE INSTALACIONES DEPORTIVAS DE ALMERÍA Y CASTELL DEL REY

El presente Plan Local de Instalaciones Deportivas de Almería y Castell del Rey tiene como objetivo principal la planificación, gestión y mantenimiento de las instalaciones deportivas básicas de la ciudad, garantizando su accesibilidad, seguridad y calidad, así como la promoción de la actividad física y el deporte en la población.

Este plan se fundamenta en los principios de transparencia, eficiencia y sostenibilidad, buscando optimizar los recursos disponibles y mejorar el servicio a los ciudadanos.

OBJETIVO DEL PLAN LOCAL DE INSTALACIONES DEPORTIVAS DE ALMERÍA Y CASTELL DEL REY

El presente Plan Local de Instalaciones Deportivas de Almería y Castell del Rey tiene como objetivo principal la planificación, gestión y mantenimiento de las instalaciones deportivas básicas de la ciudad, garantizando su accesibilidad, seguridad y calidad, así como la promoción de la actividad física y el deporte en la población.

Este plan se fundamenta en los principios de transparencia, eficiencia y sostenibilidad, buscando optimizar los recursos disponibles y mejorar el servicio a los ciudadanos.

OBJETIVO DEL PLAN LOCAL DE INSTALACIONES DEPORTIVAS DE ALMERÍA Y CASTELL DEL REY

El presente Plan Local de Instalaciones Deportivas de Almería y Castell del Rey tiene como objetivo principal la planificación, gestión y mantenimiento de las instalaciones deportivas básicas de la ciudad, garantizando su accesibilidad, seguridad y calidad, así como la promoción de la actividad física y el deporte en la población.

Este plan se fundamenta en los principios de transparencia, eficiencia y sostenibilidad, buscando optimizar los recursos disponibles y mejorar el servicio a los ciudadanos.

OBJETIVO DEL PLAN LOCAL DE INSTALACIONES DEPORTIVAS DE ALMERÍA Y CASTELL DEL REY

El presente Plan Local de Instalaciones Deportivas de Almería y Castell del Rey tiene como objetivo principal la planificación, gestión y mantenimiento de las instalaciones deportivas básicas de la ciudad, garantizando su accesibilidad, seguridad y calidad, así como la promoción de la actividad física y el deporte en la población.

Este plan se fundamenta en los principios de transparencia, eficiencia y sostenibilidad, buscando optimizar los recursos disponibles y mejorar el servicio a los ciudadanos.

OBJETIVO DEL PLAN LOCAL DE INSTALACIONES DEPORTIVAS DE ALMERÍA Y CASTELL DEL REY

El presente Plan Local de Instalaciones Deportivas de Almería y Castell del Rey tiene como objetivo principal la planificación, gestión y mantenimiento de las instalaciones deportivas básicas de la ciudad, garantizando su accesibilidad, seguridad y calidad, así como la promoción de la actividad física y el deporte en la población.

Este plan se fundamenta en los principios de transparencia, eficiencia y sostenibilidad, buscando optimizar los recursos disponibles y mejorar el servicio a los ciudadanos.

OBJETIVO DEL PLAN LOCAL DE INSTALACIONES DEPORTIVAS DE ALMERÍA Y CASTELL DEL REY

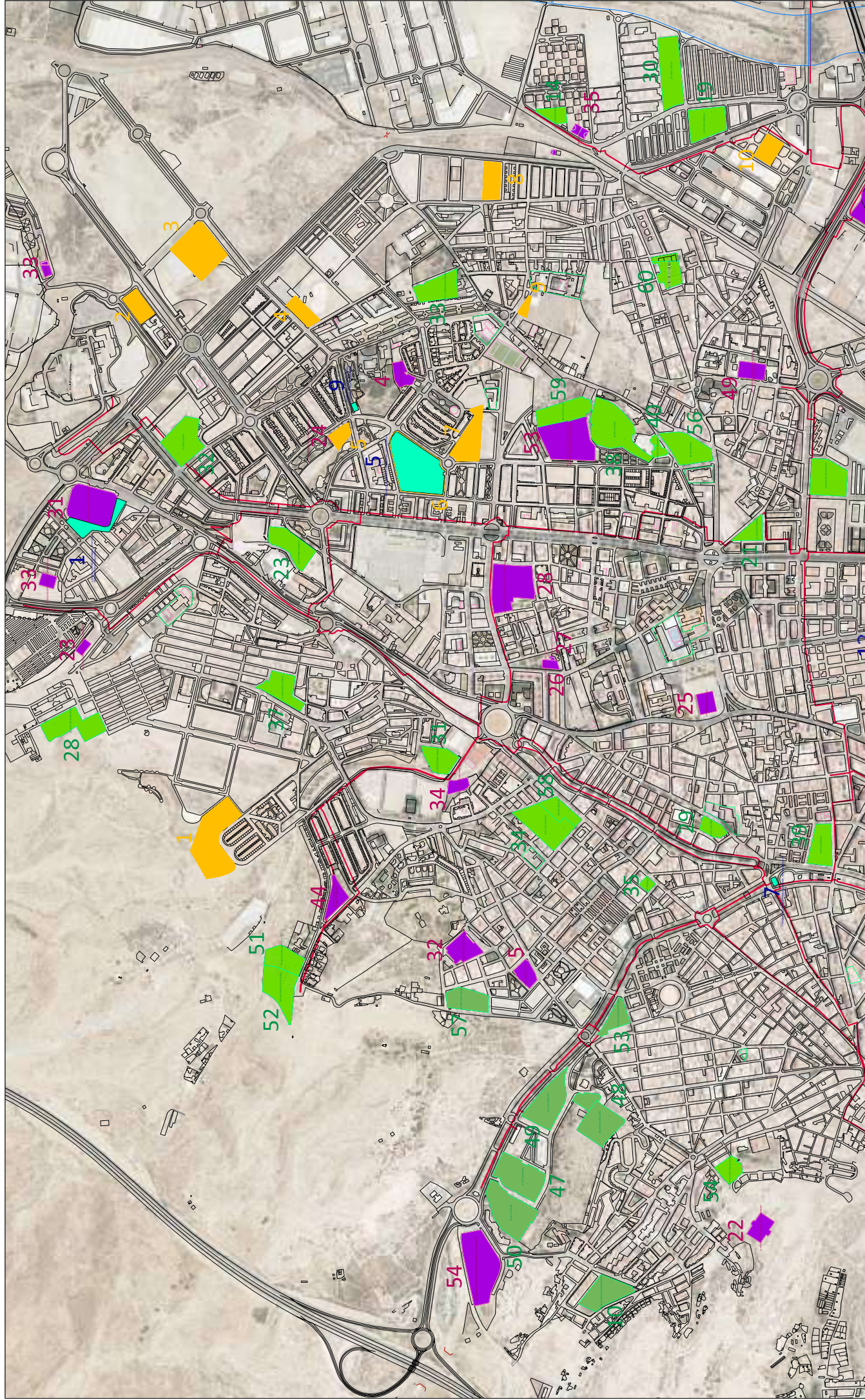
El presente Plan Local de Instalaciones Deportivas de Almería y Castell del Rey tiene como objetivo principal la planificación, gestión y mantenimiento de las instalaciones deportivas básicas de la ciudad, garantizando su accesibilidad, seguridad y calidad, así como la promoción de la actividad física y el deporte en la población.

Este plan se fundamenta en los principios de transparencia, eficiencia y sostenibilidad, buscando optimizar los recursos disponibles y mejorar el servicio a los ciudadanos.

OBJETIVO DEL PLAN LOCAL DE INSTALACIONES DEPORTIVAS DE ALMERÍA Y CASTELL DEL REY

El presente Plan Local de Instalaciones Deportivas de Almería y Castell del Rey tiene como objetivo principal la planificación, gestión y mantenimiento de las instalaciones deportivas básicas de la ciudad, garantizando su accesibilidad, seguridad y calidad, así como la promoción de la actividad física y el deporte en la población.

Este plan se fundamenta en los principios de transparencia, eficiencia y sostenibilidad, buscando optimizar los recursos disponibles y mejorar el servicio a los ciudadanos.



ANEXO VI: EVALUACIÓN AMBIENTAL ESTRATÉGICA

PLAN LOCAL DE INSTALACIONES Y EQUIPAMIENTOS DEPORTIVOS-AYUNTAMIENTO DE ALMERÍA



De: SIPINEA SOMAACC <srpinas.sgmasacc@juntadeandalucia.es>

Asunto: Re: Evaluación Ambiental Estratégica

A: ml <mlsalmeron@lidera.es>

Etiquetas: [Por hacer](#)

[Responder](#) [Reenviar](#) [Archivar](#) [No deseado](#) [Eliminar](#) Más

18/01/2021 16:

Buenas tardes:

En respuesta a la consulta realizada por Lidera Sport Consulting sobre la necesidad de someter al procedimiento de evaluación ambiental estratégica el Plan Local de Instalaciones y Equipamientos Deportivos de Almería (PLIED-Almería), y una vez visto el extracto del borrador del plan que nos fue remitido relativo a las propuestas de intervención, en principio, este órgano ambiental considera que el PLIED-Almería, no necesitaría pasar el procedimiento de evaluación ambiental estratégica porque:

- El plan **no constituye el marco para la futura autorización de proyectos a escala estratégica**, en este caso proyectos correspondientes a las categorías 13.4 y 13.4.BIS del Anexo I de la Ley GICA (proyectos relacionados con instalaciones deportivas), sino que directamente incluye propuestas de intervención a acometer. Por tanto, la lógica de la evaluación sigue respondiendo a la evaluación de impacto ambiental, a nivel de proyectos, más que a la evaluación ambiental estratégica, a nivel de plan, pero con el inconveniente de no tener aún definidos los proyectos, y por tanto no tenemos los detalles para realizar en este momento una evaluación ambiental que aporte determinaciones ambientales específicas distintas de las que se establecieron en su día con el plan director.

- La **integración ambiental del PLIED-Almería estaría garantizada** al tener que incorporar las determinaciones ambientales que el Plan Director de Instalaciones y Equipamientos Deportivos de Andalucía (PDIEDA), como consecuencia de su correspondiente procedimiento de evaluación ambiental estratégica, establece para estos planes locales. Según la Ley del Deporte (artículo 71.2), los planes locales de instalaciones deportivas se adecuarán a lo que establezca el PDIEDA. De esta manera, los planes locales deben incluir los contenidos que establece el PDIEDA, entre los que se encuentra el estudio de las condiciones de calidad y respeto medioambiental de las actuaciones previstas en los PLIED, incorporando también las previsiones del capítulo 4 del PDIEDA: Consideraciones medioambientales, que son producto de la evaluación ambiental estratégica del Plan Director. Estos aspectos ambientales deben incorporarse para lograr la integración ambiental exigida legalmente, y que el PDIEDA tiene la función de garantizar.

Como conclusión: **la evaluación ambiental del PLIED_Almería a escala estratégica, que es la que ahora nos compete, no aportaría novedades significativas a la ya realizada sobre el Plan Director. Por tanto, la evaluación ambiental se realizará, cuando corresponda, a nivel de proyecto.**

Para cualquier duda estamos a su disposición en esta dirección de correo. Muchas gracias por su interés.

PLAN LOCAL DE INSTALACIONES Y EQUIPAMIENTOS DEPORTIVOS-AYUNTAMIENTO DE ALMERÍA



LIDERA
Sport Consulting

ANEXO VII: TELEGEO

PLAN LOCAL DE INSTALACIONES Y EQUIPAMIENTOS DEPORTIVOS-AYUNTAMIENTO DE ALMERÍA



CAMPO MUNICIPAL DE BÉISBOL



Sistema de Referencia de Coordenadas normalizado			
Datum Geodésico		ETRS89	
Sistema de Coordenadas Geográficas	Latitud:	Longitud:	
	36.831154	-002.440668	
Coordenadas UTM HUSO 30	X:	Y:	
	549877.21	4076287.95	

Dirección postal	
Dirección	CALLE FRANCISCO RABAL 23
Provincia	ALMERIA
Municipio	ALMERIA
Información catastral	
Polígono	Referencia 9964910WF4796S
Parcela	catastral

Enlace al mapa en la web
<http://www.juntadeandalucia.es/institutodeestadisticaycartografia/yourls/n7f>



Bases cartográficas

- Ortofotografía Color de Andalucía 2016

PPM AVENIDA DEL MEDITERRÁNEO



Sistema de Referencia de Coordenadas normalizado			
Datum Geodésico		ETRS89	
Sistema de Coordenadas	Coordenadas Geográficas	Latitud:	Longitud:
		36.827850	-002.445054
Coordenadas Proyectadas		X:	Y:
		549488.23	4075919.15
UTM HUSO 30			

Dirección postal	
Dirección	
Provincia	
Municipio	

Información catastral	
Polígono	Referencia
Parcela	catastral


Enlace al mapa en la web
<http://www.juntadeandalucia.es/institutodeestadisticaycartografia/yourls/n7g>



Bases cartográficas

- Ortofotografía Color de Andalucía 2016

PROPÁDEL INDOOR CLUB



Sistema de Referencia de Coordenadas normalizado			
Datum Geodésico		ETRS89	
Sistema de Coordenadas	Coordenadas Geográficas	Latitud:	Longitud:
		36.837469	-002.442040
Coordenadas Proyectadas		X:	Y:
		549750.78	4076987.76
UTM HUSO 30			

Dirección postal	
Dirección	CALLE BENITAGLA 42
Provincia	ALMERIA
Municipio	ALMERIA

Información catastral	
Polígono	Referencia 9871507WF4797S
Parcela	catastral

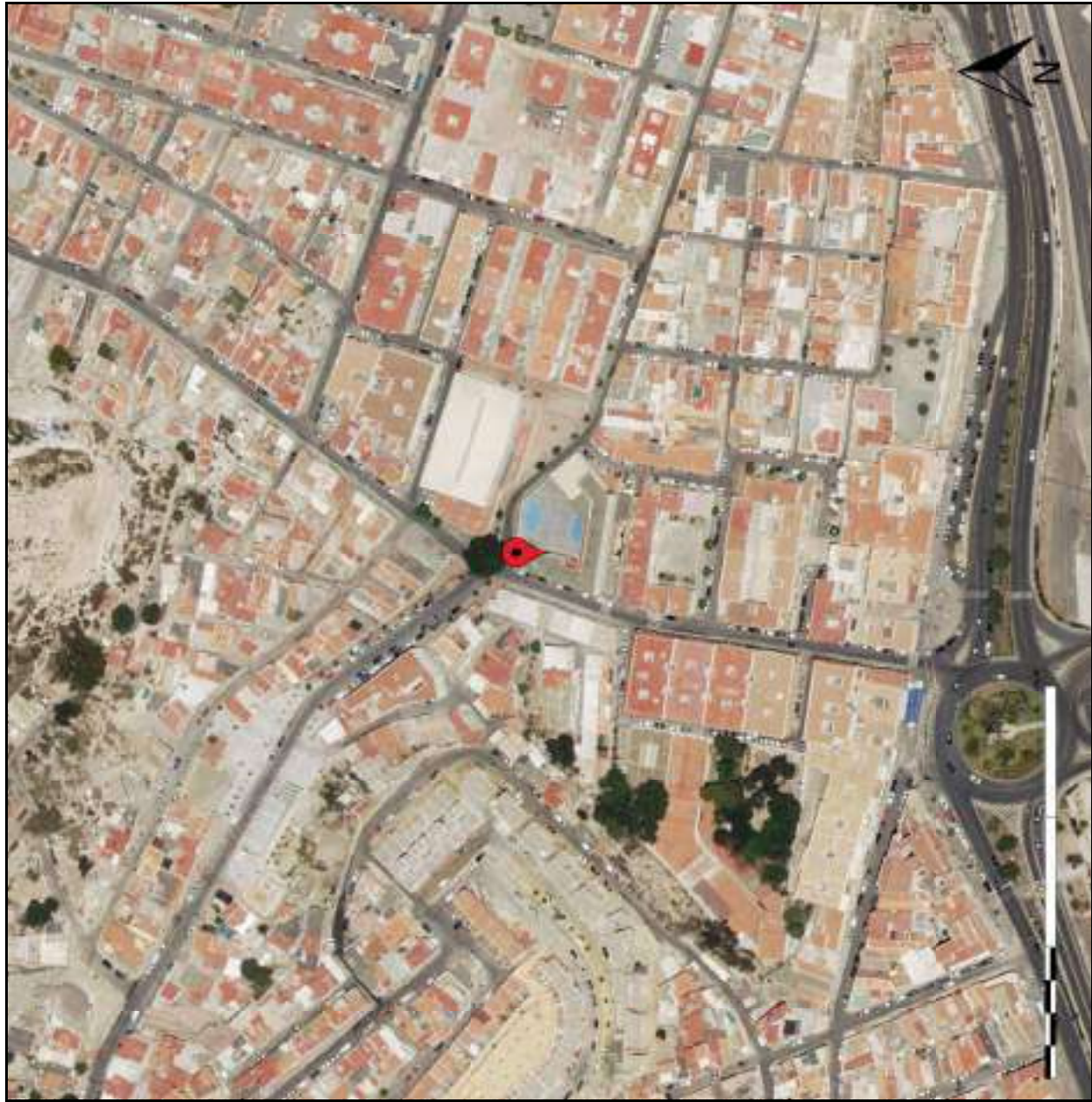
Enlace al mapa en la web
<http://www.juntadeandalucia.es/institutodeestadisticaycartografia/yourls/n8o>



Bases cartográficas

- Ortofotografía Color de Andalucía 2016

CDP AMOR DE DIOS



Sistema de Referencia de Coordenadas normalizado			
Datum Geodésico		ETRS89	
Sistema de Coordenadas Geográficas	Latitud:	Longitud:	
	36.838843	-002.478562	
Coordenadas UTM HUSO 30	X:	Y:	
	546493.42	4077121.79	

Dirección postal	
Dirección	CALLE CORDONEROS 22
Provincia	ALMERIA
Municipio	ALMERIA
Información catastral	
Polígono	Referencia 6673701WF4767S
Parcela	catastral

Enlace al mapa en la web
<http://www.juntadeandalucia.es/institutodeestadisticaycartografia/yourls/n8p>



Bases cartográficas

- Ortofotografía Color de Andalucía 2016

CDP LA MILAGROSA



Sistema de Referencia de Coordenadas normalizado			
Datum Geodésico		ETRS89	
Sistema de Coordenadas	Coordenadas Geográficas	Latitud:	Longitud:
		36.842134	-002.461088
Coordenadas		X:	Y:
Proyectadas		548049.42	4077495.51
UTM HUSO 30			

Dirección postal	
Dirección	CALLE ALCALDE MUÑOZ 18
Provincia	ALMERIA
Municipio	ALMERIA
Información catastral	
Polígono	Referencia 8277020WF4787N
Parcela	catastral


Enlace al mapa en la web
<http://www.juntadeandalucia.es/institutodeestadisticaycartografia/yourls/n8q>



Bases cartográficas

- Ortofotografía Color de Andalucía 2016

NUEVO RECINTO FERIAL



Sistema de Referencia de Coordenadas normalizado			
Datum Geodésico		ETRS89	
Sistema de Coordenadas	Coordenadas Geográficas	Latitud:	Longitud:
		36.837679	-002.431189
Coordenadas	Coordenadas	X:	Y:
	Proyectadas	550718.18	4077016.76
	UTM HUSO 30		

Dirección postal	
Dirección	CAMINO GOLETA (DE LA) 60
Provincia	ALMERIA
Municipio	ALMERIA
Información catastral	
Polígono	Referencia 0768201WF5706N
Parcela	catastral

Enlace al mapa en la web
<http://www.juntadeandalucia.es/institutodeestadisticaycartografia/yourls/n8r>



Bases cartográficas

- Ortofotografía Color de Andalucía 2016



Sistema de Referencia de Coordenadas normalizado			
Datum Geodésico		ETRS89	
Sistema de Coordenadas	Coordenadas Geográficas	Latitud:	Longitud:
		36.836576	-002.467777
Coordenadas		X:	Y:
Proyectadas		547456.46	4076875.61
UTM HUSO 30			

Dirección postal	
Dirección	PASEO SAN LUIS (DE) 6
Provincia	ALMERIA
Municipio	ALMERIA

Información catastral	
Polígono	Referencia 7571407WF4777S
Parcela	catastral

Enlace al mapa en la web
<http://www.juntadeandalucia.es/institutodeestadisticaycartografia/yourls/n8s>



Bases cartográficas

- Ortofotografía Color de Andalucía 2016

CLUB PÁDEL MEDITERRÁNEO



Sistema de Referencia de Coordenadas normalizado			
Datum Geodésico	ETRS89		
Sistema de Coordenadas Geográficas	Latitud:	Longitud:	
Coordenadas	36.853830	-002.441454	
Coordenadas Proyectadas	X:	Y:	
UTM HUSO 30	549792.42	4078803.03	

Dirección postal	
Dirección	CALLE COSTA DORADA 2
Provincia	ALMERIA
Municipio	ALMERIA
Información catastral	
Polígono	Referencia 9990603WF4799S
Parcela	catastral

Enlace al mapa en la web
<http://www.juntadeandalucia.es/institutodeestadisticaycartografia/yourls/n8t>



Bases cartográficas

- Ortofotografía Color de Andalucía 2016

ZONA SPORT CLUB DEPORTIVO



Sistema de Referencia de Coordenadas normalizado			
Datum Geodésico		ETRS89	
Sistema de Coordenadas	Coordenadas Geográficas	Latitud:	Longitud:
		36.858915	-002.445672
Coordenadas	Coordenadas Proyectadas	X:	Y:
		549413.12	4079364.92
UTM HUSO 30			

Dirección postal	
Dirección	AVENIDA MEDITERRANEO (DEL) 488
Provincia	ALMERIA
Municipio	ALMERIA
Información catastral	
Polígono	Referencia 9595201WF4799S
Parcela	catastral


Enlace al mapa en la web
<http://www.juntadeandalucia.es/institutodeestadisticaycartografia/yourls/n8u>



Bases cartográficas

- Ortofotografía Color de Andalucía 2016

ÉLITE PÁDEL CLUB INDOOR



Sistema de Referencia de Coordenadas normalizado			
Datum Geodésico		ETRS89	
Sistema de Coordenadas Geográficas	Latitud:	Longitud:	
	36.837205	-002.443918	
Coordenadas UTM HUSO 30	X:	Y:	
	549583.49	4076957.50	

Dirección postal	
Dirección	CALLE BENITAGLA 27
Provincia	ALMERIA
Municipio	ALMERIA

Información catastral	
Polígono	Referencia 9772020WF4797S
Parcela	catastral


Enlace al mapa en la web
<http://www.juntadeandalucia.es/institutodeestadisticaycartografia/yourls/n8n>



Bases cartográficas

- Ortofotografía Color de Andalucía 2016

SANO ALMERÍA CENTRO



Sistema de Referencia de Coordenadas normalizado			
Datum Geodésico		ETRS89	
Sistema de Coordenadas	Coordenadas Geográficas	Latitud:	Longitud:
		36.830240	-002.456203
Coordenadas Proyectadas	Coordenadas X:	Y:	
	548492.48	4076178.56	
UTM HUSO 30			

Dirección postal	
Dirección	
Provincia	
Municipio	

Información catastral	
Polígono	Referencia catastral
Parcela	

Enlace al mapa en la web	
--------------------------	--



Bases cartográficas

- Ortofotografía Color de Andalucía 2016

SANO VEGA DE ACÁ



Sistema de Referencia de Coordenadas normalizado			
Datum Geodésico		ETRS89	
Sistema de Coordenadas	Coordenadas Geográficas	Latitud:	Longitud:
		36.827767	-002.440704
Coordenadas		X:	Y:
Proyectadas		549876.20	4075912.20
UTM HUSO 30			

Dirección postal	
Dirección	CAMINO JAUL BAJO 42
Provincia	ALMERIA
Municipio	ALMERIA

Información catastral	
Polígono	Referencia 9961607WF4796S
Parcela	catastral

Enlace al mapa en la web
<http://www.juntadeandalucia.es/institutodeestadisticaycartografia/yourls/n8w>



Bases cartográficas

- Ortofotografía Color de Andalucía 2016

SANO ALMERÍA MEDITERRÁNEO



Sistema de Referencia de Coordenadas normalizado			
Datum Geodésico		ETRS89	
Sistema de Coordenadas Geográficas	Latitud:	Longitud:	
	36.853526	-002.448541	
Coordenadas UTM HUSO 30	X:	Y:	
	549160.83	4078765.63	

Dirección postal	
Dirección	CALLE AUSTRIA 35
Provincia	ALMERIA
Municipio	ALMERIA
Información catastral	
Polígono	Referencia 9491005WF4799S
Parcela	catastral

Enlace al mapa en la web
<http://www.juntadeandalucia.es/institutodeestadisticaycartografia/yourls/n8x>



Bases cartográficas

- Ortofotografía Color de Andalucía 2016



Sistema de Referencia de Coordenadas normalizado			
Datum Geodésico		ETRS89	
Sistema de Coordenadas	Coordenadas Geográficas	Latitud:	Longitud:
		36.850696	-002.460924
Coordenadas	Coordenadas	X:	Y:
	Proyectadas	548058.68	4078445.39
	UTM HUSO 30		

Dirección postal	
Dirección	AVENIDA CRUZ (DE LA) 11
Provincia	ALMERIA
Municipio	ALMERIA
Información catastral	
Polígono	Referencia 8187006WF4788N
Parcela	catastral

Enlace al mapa en la web
<http://www.juntadeandalucia.es/institutodeestadisticaycartografia/yourls/n8y>



Bases cartográficas

- Ortofotografía Color de Andalucía 2016



Sistema de Referencia de Coordenadas normalizado			
Datum Geodésico		ETRS89	
Sistema de Coordenadas	Coordenadas Geográficas	Latitud:	Longitud:
		36.835543	-002.446633
Coordenadas Proyectadas		X:	Y:
		549342.47	4076771.73
UTM HUSO 30			

Dirección postal	
Dirección	AVENIDA MEDITERRANEO (DEL) 23
Provincia	ALMERIA
Municipio	ALMERIA

Información catastral	
Polígono	Referencia 9469912WF4796N
Parcela	catastral

Enlace al mapa en la web
<http://www.juntadeandalucia.es/institutodeestadisticaycartografia/yourls/n8z>



Bases cartográficas

- Ortofotografía Color de Andalucía 2016



Sistema de Referencia de Coordenadas normalizado			
Datum Geodésico		ETRS89	
Sistema de Coordenadas	Coordenadas Geográficas	Latitud:	Longitud:
		36.847791	-002.446224
Coordenadas Proyectadas		X:	Y:
		549371.07	4078130.63
UTM HUSO 30			

Dirección postal	
Dirección	CALLE GAVILAN 11
Provincia	ALMERIA
Municipio	ALMERIA

Información catastral	
Polígono	Referencia 9482601WF4798S
Parcela	catastral

Enlace al mapa en la web
<http://www.juntadeandalucia.es/institutodeestadisticaycartografia/yourls/n90>



Bases cartográficas

- Ortofotografía Color de Andalucía 2016

IES NICOLÁS SALMERÓN Y ALONSO



Sistema de Referencia de Coordenadas normalizado			
Datum Geodésico		ETRS89	
Sistema de Coordenadas Geográficas	Latitud:	Longitud:	
	36.832882	-002.450339	
Coordenadas UTM HUSO 30	X:	Y:	
	549013.71	4076474.63	

Dirección postal	
Dirección	CALLE VERA 33
Provincia	ALMERIA
Municipio	ALMERIA

Información catastral	
Polígono	Referencia 9167001WF4796N
Parcela	catastral

Enlace al mapa en la web
<http://www.juntadeandalucia.es/institutodeestadisticaycartografia/yourls/n91>



Bases cartográficas

- Ortofotografía Color de Andalucía 2016

IES MAESTRO PADILLA



Sistema de Referencia de Coordenadas normalizado			
Datum Geodésico		ETRS89	
Sistema de Coordenadas	Coordenadas Geográficas	Latitud:	Longitud:
		36.831006	-002.446393
Coordenadas Proyectadas		X:	Y:
		549366.79	4076268.56
UTM HUSO 30			

Dirección postal	
Dirección	AVENIDA MEDITERRANEO (DEL) 71
Provincia	ALMERIA
Municipio	ALMERIA
Información catastral	
Polígono	Referencia 9364001WF4796S
Parcela	catastral

Enlace al mapa en la web
<http://www.juntadeandalucia.es/institutodeestadisticaycartografia/yourls/n92>



Bases cartográficas

- Ortofotografía Color de Andalucía 2016

CEIP LOPE DE VEGA



Sistema de Referencia de Coordenadas normalizado			
Datum Geodésico		ETRS89	
Sistema de Coordenadas	Coordenadas Geográficas	Latitud:	Longitud:
		36.832827	-002.452422
Coordenadas Proyectadas	Coordenadas X:	Y:	
	548828.00	4076467.46	
UTM HUSO 30			

Dirección postal	
Dirección	CALLE CHILE 37
Provincia	ALMERIA
Municipio	ALMERIA

Información catastral	
Polígono	Referencia 8966901WF4786N
Parcela	catastral

Enlace al mapa en la web
<http://www.juntadeandalucia.es/institutodeestadisticaycartografia/yourls/n93>



Bases cartográficas

- Ortofotografía Color de Andalucía 2016



Sistema de Referencia de Coordenadas normalizado			
Datum Geodésico		ETRS89	
Sistema de Coordenadas	Coordenadas Geográficas	Latitud:	Longitud:
		36.832937	-002.456879
Coordenadas Proyectadas		X:	Y:
		548430.50	4076477.40
UTM HUSO 30			

Dirección postal	
Dirección	CALLE JOSE MORALES ABAD 9
Provincia	ALMERIA
Municipio	ALMERIA

Información catastral	
Polígono	Referencia 8567003WF4786N
Parcela	catastral

Enlace al mapa en la web
<http://www.juntadeandalucia.es/institutodeestadisticaycartografia/yourls/n94>



Bases cartográficas

- Ortofotografía Color de Andalucía 2016

CEIP RAFAEL ALBERTI



Sistema de Referencia de Coordenadas normalizado			
Datum Geodésico		ETRS89	
Sistema de Coordenadas	Coordenadas Geográficas	Latitud:	Longitud:
		36.832644	-002.456051
Coordenadas	Coordenadas	X:	Y:
	Proyectadas	548504.51	4076445.32
	UTM HUSO 30		

Dirección postal	
Dirección	CALLE LA MARINA 15
Provincia	ALMERIA
Municipio	ALMERIA
Información catastral	
Polígono	Referencia 8567002WF4786N
Parcela	catastral

Enlace al mapa en la web
<http://www.juntadeandalucia.es/institutodeestadisticaycartografia/yourls/n95>



Bases cartográficas

- Ortofotografía Color de Andalucía 2016

CDP NUESTRA SEÑORA DE FÁTIMA



Sistema de Referencia de Coordenadas normalizado			
Datum Geodésico		ETRS89	
Sistema de Coordenadas Geográficas	Latitud:	Longitud:	
	36.831527	-002.450094	
Coordenadas UTM HUSO 30			
Coordenadas Proyectadas		X:	Y:
		549036.42	4076324.45

Dirección postal	
Dirección	CALLE VERA 5
Provincia	ALMERIA
Municipio	ALMERIA

Información catastral	
Polígono	Referencia 9165704WF4796N
Parcela	catastral

Enlace al mapa en la web
<http://www.juntadeandalucia.es/institutodeestadisticaycartografia/yourls/n96>



Bases cartográficas

- Ortofotografía Color de Andalucía 2016

CEIP VIRGEN DE LORETO



Sistema de Referencia de Coordenadas normalizado			
Datum Geodésico		ETRS89	
Sistema de Coordenadas	Coordenadas Geográficas	Latitud:	Longitud:
		36.8333468	-002.444458
Coordenadas		X:	Y:
Proyectadas		549537.75	4076542.67
UTM HUSO 30			

Dirección postal	
Dirección	CALLE LA MOJONERA 2
Provincia	ALMERIA
Municipio	ALMERIA
Información catastral	
Polígono	Referencia 9667001WF4796N
Parcela	catastral

Enlace al mapa en la web
<http://www.juntadeandalucia.es/institutodeestadisticaycartografia/yourls/n9Z>



Bases cartográficas

- Ortofotografía Color de Andalucía 2016

CEIP SAN VALENTÍN



Sistema de Referencia de Coordenadas normalizado			
Datum Geodésico		ETRS89	
Sistema de Coordenadas	Coordenadas Geográficas	Latitud:	Longitud:
		36.833604	-002.449393
Coordenadas Proyectadas	Coordenadas X:	Y:	
	549097.61	4076555.21	
UTM HUSO 30			

Dirección postal	
Dirección	CALLE BURGOS 45
Provincia	ALMERIA
Municipio	ALMERIA

Información catastral	
Polígono	Referencia 9267101WF4796N
Parcela	catastral

Enlace al mapa en la web
<http://www.juntadeandalucia.es/institutodeestadisticaycartografia/yourls/n98>



Bases cartográficas

- Ortofotografía Color de Andalucía 2016

ESTADIO DE LA JUVENTUD-EMILIO CAMPRA



Sistema de Referencia de Coordenadas normalizado			
Datum Geodésico		ETRS89	
Sistema de Coordenadas Geográficas	Latitud:	Longitud:	
	36.830370	-002.448420	
Coordenadas UTM HUSO 30	X:	Y:	
	549186.44	4076196.96	

Dirección postal	
Dirección	CALLE ESTADIO 68
Provincia	ALMERIA
Municipio	ALMERIA
Información catastral	
Polígono	Referencia 9364020WF4796S
Parcela	catastral
Enlace al mapa en la web	
http://www.juntadeandalucia.es/institutodeestadisticaycartografia/yourls/n99	



Bases cartográficas

- Ortofotografía Color de Andalucía 2016

PABELLÓN DE LA JUVENTUD-ANTONIO RIVERA



Sistema de Referencia de Coordenadas normalizado			
Datum Geodésico		ETRS89	
Sistema de Coordenadas Geográficas	Latitud:	36.829826	
	Longitud:	-002.447637	
Coordenadas UTM HUSO 30	X:	549256.61	
	Y:	4076137.01	

Dirección postal	
Dirección	CALLE ISLA DE LA GOMERA 67
Provincia	ALMERIA
Municipio	ALMERIA
Información catastral	
Polígono	Referencia 9364015WF4796S
Parcela	catastral

Enlace al mapa en la web
<http://www.juntadeandalucia.es/institutodeestadisticaycartografia/yourls/n9a>



Bases cartográficas

- Ortofotografía Color de Andalucía 2016

CEIP SAN FERNANDO



Sistema de Referencia de Coordenadas normalizado			
Datum Geodésico		ETRS89	
Sistema de Coordenadas	Coordenadas Geográficas	Latitud:	Longitud:
		36.827071	-002.447930
Coordenadas Proyectadas		X:	Y:
		549232.25	4075831.25
UTM HUSO 30			

Dirección postal	
Dirección	CALLE RODRIGO VIVAS MIRAS 28
Provincia	ALMERIA
Municipio	ALMERIA

Información catastral	
Polígono	Referencia 9360801WF4796S
Parcela	catastral

Enlace al mapa en la web
<http://www.juntadeandalucia.es/institutodeestadisticaycartografia/yourls/n9b>



Bases cartográficas

- Ortofotografía Color de Andalucía 2016

CENTRO DE ACTIVIDADES NÁUTICAS



Sistema de Referencia de Coordenadas normalizado			
Datum Geodésico		ETRS89	
Sistema de Coordenadas	Coordenadas Geográficas	Latitud:	Longitud:
		36.832281	-002.461057
Coordenadas		X:	Y:
Proyectadas		548058.35	4076402.52
UTM HUSO 30			

Dirección postal	
Dirección	CALLE ANGEL JOVER 10
Provincia	ALMERIA
Municipio	ALMERIA

Información catastral	
Polígono	Referencia 8166501WF4786N
Parcela	catastral

Enlace al mapa en la web
<http://www.juntadeandalucia.es/institutodeestadisticaycartografia/yourls/n9c>



Bases cartográficas

- Ortofotografía Color de Andalucía 2016

CLUB DE MAR ALMERÍA



Sistema de Referencia de Coordenadas normalizado			
Datum Geodésico		ETRS89	
Sistema de Coordenadas	Coordenadas Geográficas	Latitud:	Longitud:
		36.831641	-002.460761
Coordenadas	Coordenadas Proyectadas	X:	Y:
		548085.14	4076331.67
UTM HUSO 30			

Dirección postal	
Dirección	CALLE ANGEL JOVER 10
Provincia	ALMERIA
Municipio	ALMERIA

Información catastral	
Polígono	Referencia 8265001WF4786N
Parcela	catastral

Enlace al mapa en la web
<http://www.juntadeandalucia.es/institutodeestadisticaycartografia/yourls/n9d>



Bases cartográficas

- Ortofotografía Color de Andalucía 2016

CDM LAS ALMADRABILLAS-ISMAEL MORATÓN



Sistema de Referencia de Coordenadas normalizado			
Datum Geodésico		ETRS89	
Sistema de Coordenadas Geográficas	Coordenadas Geográficas	Latitud:	Longitud:
		36.832676	-002.460166
Coordenadas Proyectadas	Coordenadas Proyectadas	X:	Y:
		548137.55	4076446.79
	UTM HUSO 30		

Dirección postal	
Dirección	CALLE CARRETERA DE RONDA 13
Provincia	ALMERIA
Municipio	ALMERIA
Información catastral	
Polígono	Referencia 8465001WF4786N
Parcela	catastral

Enlace al mapa en la web
<http://www.juntadeandalucia.es/institutodeestadisticaycartografia/yourls/nZh>



Bases cartográficas

- Ortofotografía Color de Andalucía 2016

CLUB NATACIÓN ALMERÍA



Sistema de Referencia de Coordenadas normalizado			
Datum Geodésico		ETRS89	
Sistema de Coordenadas	Coordenadas Geográficas	Latitud:	Longitud:
		36.831850	-002.431503
Coordenadas Proyectadas		X:	Y:
		550694.03	4076369.98
UTM HUSO 30			

Dirección postal	
Dirección	VIA SIN NOMBRE65 33
Provincia	ALMERIA
Municipio	ALMERIA

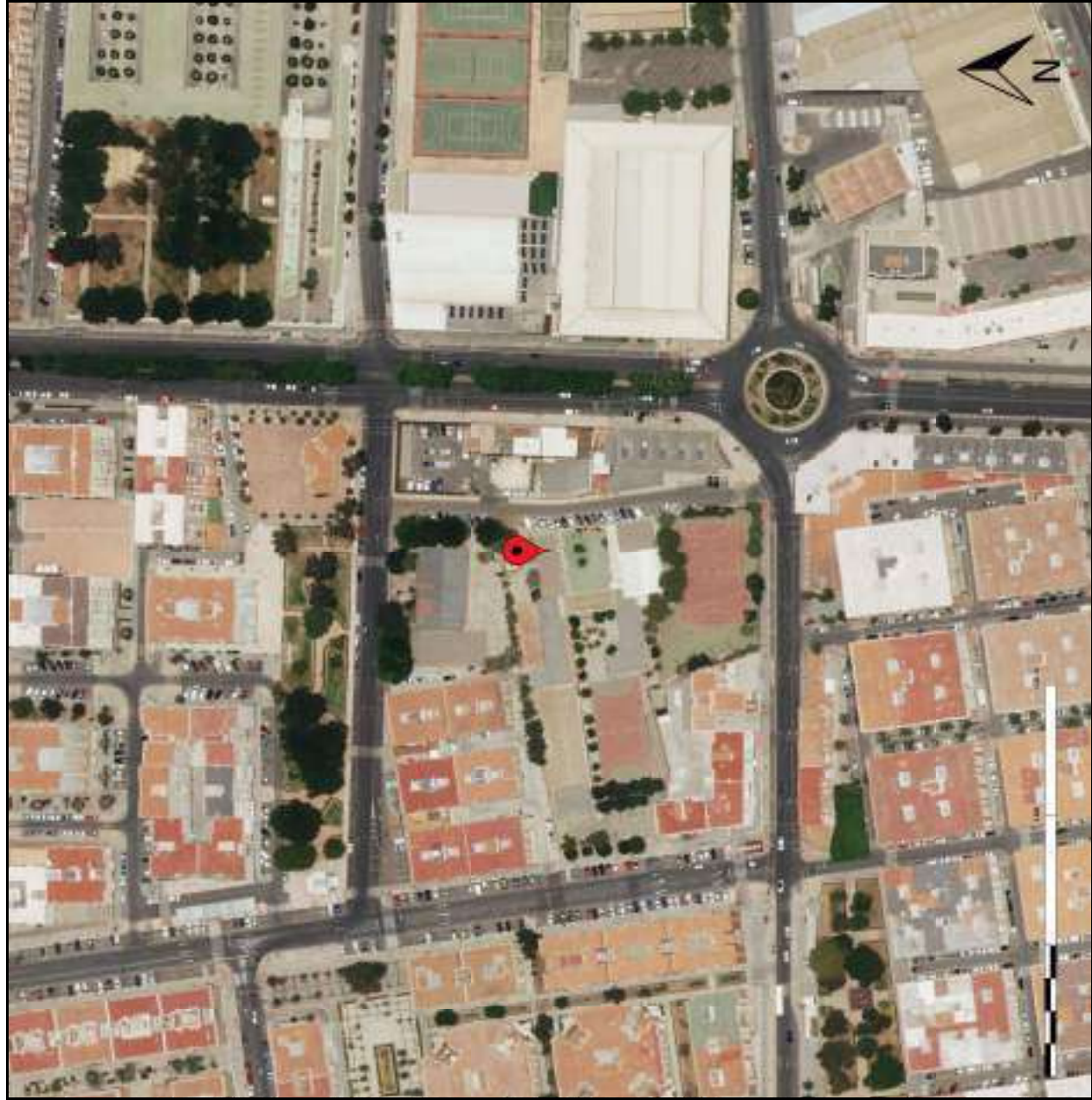
Información catastral	
Polígono	Referencia 0964104WF5706N
Parcela	catastral

Enlace al mapa en la web
<http://www.juntadeandalucia.es/institutodeestadisticaycartografia/yourls/n9e>



Bases cartográficas

- Ortofotografía Color de Andalucía 2016



Sistema de Referencia de Coordenadas normalizado			
Datum Geodésico		ETRS89	
Sistema de Coordenadas	Coordenadas Geográficas	Latitud:	Longitud:
		36.840407	-002.448124
Coordenadas Proyectadas		X:	Y:
		549206.41	4077310.53
UTM HUSO 30			

Dirección postal	
Dirección	CALLE POLICIA JOSE RUEDA ALCARAZ 1
Provincia	ALMERIA
Municipio	ALMERIA
Información catastral	
Polígono	Referencia 9375002WF4797N
Parcela	catastral

Enlace al mapa en la web
<http://www.juntadeandalucia.es/institutodeestadisticaycartografia/yourls/n9f>



Bases cartográficas

- Ortofotografía Color de Andalucía 2016

CDP EL ARCÁNGEL



Sistema de Referencia de Coordenadas normalizado			
Datum Geodésico		ETRS89	
Sistema de Coordenadas Geográficas	Latitud:	Longitud:	
	36.841813	-002.454643	
Coordenadas Proyectadas		X:	Y:
UTM HUSO 30		548624.26	4077463.16

Dirección postal	
Dirección	CALLE HERMANOS PINZON 61
Provincia	ALMERIA
Municipio	ALMERIA
Información catastral	
Polígono	Referencia 8676502WF4787N
Parcela	catastral

Enlace al mapa en la web
<http://www.juntadeandalucia.es/institutodeestadisticaycartografia/yourls/n9g>



Bases cartográficas

- Ortofotografía Color de Andalucía 2016

CEIP ALFREDO MOLINA MARTÍN



Sistema de Referencia de Coordenadas normalizado			
Datum Geodésico		ETRS89	
Sistema de Coordenadas	Coordenadas Geográficas	Latitud:	Longitud:
		36.848514	-002.471044
Coordenadas	Coordenadas Proyectadas	X:	Y:
		547157.82	4078198.30
UTM HUSO 30			

Dirección postal	
Dirección	CALLE FERNANDO DE ROJAS 4
Provincia	ALMERIA
Municipio	ALMERIA
Información catastral	
Polígono	Referencia 7284602WF4778S
Parcela	catastral

Enlace al mapa en la web
<http://www.juntadeandalucia.es/institutodeestadisticaycartografia/yourls/n9h>



Bases cartográficas

- Ortofotografía Color de Andalucía 2016

CEIP ADELA DÍAZ



Sistema de Referencia de Coordenadas normalizado			
Datum Geodésico		ETRS89	
Sistema de Coordenadas	Coordenadas Geográficas	Latitud:	Longitud:
		36.840148	-002.451923
Coordenadas		X:	Y:
Proyectadas		548867.84	4077279.85
UTM HUSO 30			

Dirección postal	
Dirección	AVENIDA PADRE MENDEZ 35
Provincia	ALMERIA
Municipio	ALMERIA
Información catastral	
Polígono	Referencia 8975001WF4787N
Parcela	catastral

Enlace al mapa en la web
<http://www.juntadeandalucia.es/institutodeestadisticaycartografia/yourls/n9j>



Bases cartográficas

- Ortofotografía Color de Andalucía 2016

PISTA SKATE PARK ALMADRABILLAS



Sistema de Referencia de Coordenadas normalizado			
Datum Geodésico		ETRS89	
Sistema de Coordenadas	Coordenadas Geográficas	Latitud:	Longitud:
		36.830787	-002.457458
Coordenadas Proyectadas	Coordenadas X:	Y:	
	548380.22	4076238.60	
UTM HUSO 30			

Dirección postal	
Dirección	
Provincia	
Municipio	

Información catastral	
Polígono	Referencia
Parcela	catastral

Enlace al mapa en la web
<http://www.juntadeandalucia.es/institutodeestadisticaycartografia/yourls/nZi>



Bases cartográficas

- Ortofotografía Color de Andalucía 2016

PARQUE CALISTENIA ALMADRABILLAS



Sistema de Referencia de Coordenadas normalizado			
Datum Geodésico		ETRS89	
Sistema de Coordenadas Geográficas	Coordenadas	Latitud:	Longitud:
		36.831249	-002.458434
Coordenadas UTM HUSO 30	Coordenadas	X:	Y:
	Proyectadas	548292.90	4076289.36

Dirección postal	
Dirección	
Provincia	
Municipio	

Información catastral	
Polígono	Referencia
Parcela	catastral

Enlace al mapa en la web
<http://www.juntadeandalucia.es/institutodeestadisticaycartografia/yourls/nZe>



Bases cartográficas

- Ortofotografía Color de Andalucía 2016

PISTA SKATE PARK-PARQUE ANDARAX



Sistema de Referencia de Coordenadas normalizado			
Datum Geodésico		ETRS89	
Sistema de Coordenadas Geográficas	Latitud:	Longitud:	
	36.829081	-002.430309	
Coordenadas Proyectadas UTM HUSO 30	X:	Y:	
	550802.33	4076063.44	

Dirección postal	
Dirección	CAMINO GOLETA (DE LA) 34
Provincia	ALMERIA
Municipio	ALMERIA

Información catastral	
Polígono	Referencia 0768201WF5706N
Parcela	catastral

Enlace al mapa en la web
<http://www.juntadeandalucia.es/institutodeestadisticaycartografia/yourls/nZj>



Bases cartográficas

- Ortofotografía Color de Andalucía 2016

PISTA SKATE PARK-PARQUE SAN ISIDRO



Sistema de Referencia de Coordenadas normalizado			
Datum Geodésico		ETRS89	
Sistema de Coordenadas	Coordenadas Geográficas	Latitud:	Longitud:
		36.840562	-002.452006
Coordenadas Proyectadas	Coordenadas X:	Y:	
	548860.18	4077325.73	
UTM HUSO 30			

Dirección postal	
Dirección	CALLE BLAS INFANTE 34
Provincia	ALMERIA
Municipio	ALMERIA
Información catastral	
Polígono	Referencia 8975005WF4787N
Parcela	catastral

Enlace al mapa en la web
<http://www.juntadeandalucia.es/institutodeestadisticaycartografia/yourls/n7k>



Bases cartográficas

- Ortofotografía Color de Andalucía 2016

CEIP PADRE MÉNDEZ



Sistema de Referencia de Coordenadas normalizado			
Datum Geodésico		ETRS89	
Sistema de Coordenadas	Coordenadas Geográficas	Latitud:	Longitud:
		36.839974	-002.452515
Coordenadas	Coordenadas	X:	Y:
	Proyectadas	548815.17	4077260.25
UTM HUSO 30			

Dirección postal	
Dirección	AVENIDA PADRE MENDEZ 29
Provincia	ALMERIA
Municipio	ALMERIA
Información catastral	
Polígono	Referencia 8975002WF4787N
Parcela	catastral

Enlace al mapa en la web
<http://www.juntadeandalucia.es/institutodeestadisticaycartografia/yourls/n9j>



Bases cartográficas

- Ortofotografía Color de Andalucía 2016

IES ALBORÁN-MANUEL CÁLIZ



Sistema de Referencia de Coordenadas normalizado			
Datum Geodésico		ETRS89	
Sistema de Coordenadas	Coordenadas Geográficas	Latitud:	Longitud:
		36.839377	-002.452147
Coordenadas		X:	Y:
Proyectadas		548848.36	4077194.21
UTM HUSO 30			

Dirección postal	
Dirección	AVENIDA PADRE MENDEZ 30
Provincia	ALMERIA
Municipio	ALMERIA

Información catastral	
Polígono	Referencia 9073004WF4797S
Parcela	catastral

Enlace al mapa en la web
<http://www.juntadeandalucia.es/institutodeestadisticaycartografia/yourls/n9k>



Bases cartográficas

- Ortofotografía Color de Andalucía 2016

CDP CIUDAD DE ALMERÍA



Sistema de Referencia de Coordenadas normalizado			
Datum Geodésico		ETRS89	
Sistema de Coordenadas	Coordenadas Geográficas	Latitud:	Longitud:
		36.839388	-002.451651
Coordenadas		X:	Y:
Proyectadas		548892.58	4077195.68
UTM HUSO 30			

Dirección postal	
Dirección	AVENIDA PADRE MENDEZ 40
Provincia	ALMERIA
Municipio	ALMERIA

Información catastral	
Polígono	Referencia 9073001WF4797S
Parcela	catastral


Enlace al mapa en la web
<http://www.juntadeandalucia.es/institutodeestadisticaycartografia/yourls/n9l>



Bases cartográficas

- Ortofotografía Color de Andalucía 2016

CDP DIVINA INFANTITA



Sistema de Referencia de Coordenadas normalizado			
Datum Geodésico		ETRS89	
Sistema de Coordenadas	Coordenadas Geográficas	Latitud:	Longitud:
		36.838324	-002.448669
Coordenadas		X:	Y:
Proyectadas		549159.15	4077079.18
UTM HUSO 30			

Dirección postal	
Dirección	CALLE CALZADA DE CASTRO 91
Provincia	ALMERIA
Municipio	ALMERIA

Información catastral	
Polígono	Referencia 9272401WF4797S
Parcela	catastral

Enlace al mapa en la web
<http://www.juntadeandalucia.es/institutodeestadisticaycartografia/yourls/n9m>



Bases cartográficas

- Ortofotografía Color de Andalucía 2016

CEIP JOSEFINA BARÓ SOLER



Sistema de Referencia de Coordenadas normalizado			
Datum Geodésico		ETRS89	
Sistema de Coordenadas	Coordenadas Geográficas	Latitud:	Longitud:
		36.849937	-002.432734
Coordenadas Proyectadas		X:	Y:
		550572.35	4078375.75
UTM HUSO 30			

Dirección postal	
Dirección	AVENIDA ANTONIO MAIRENA 14
Provincia	ALMERIA
Municipio	ALMERIA

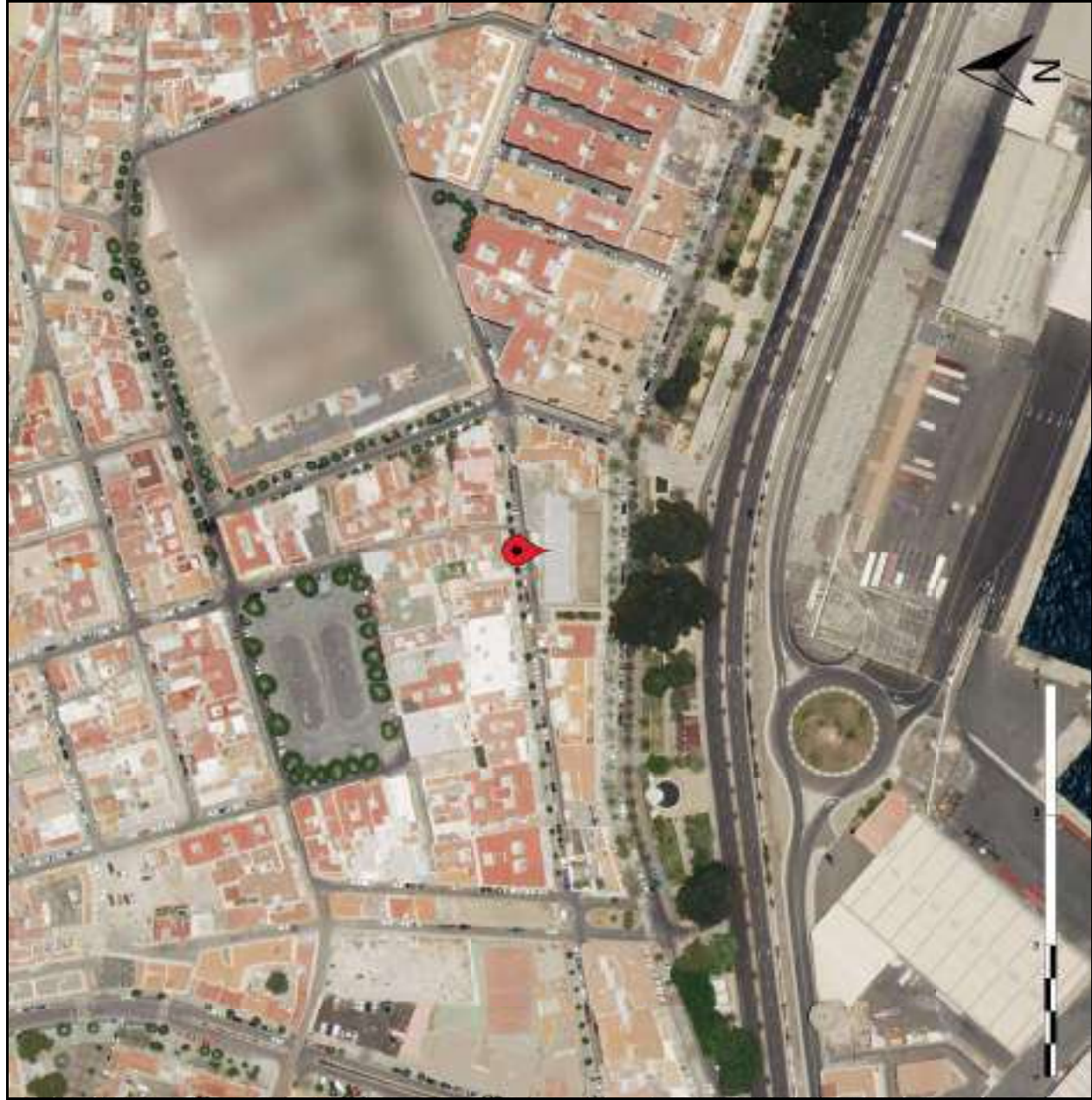
Información catastral	
Polígono	Referencia 0684203WF5708S
Parcela	catastral

Enlace al mapa en la web
<http://www.juntadeandalucia.es/institutodeestadisticaycartografia/yourls/n9n>



Bases cartográficas

- Ortofotografía Color de Andalucía 2016



Sistema de Referencia de Coordenadas normalizado			
Datum Geodésico		ETRS89	
Sistema de Coordenadas	Coordenadas Geográficas	Latitud:	Longitud:
		36.838116	-002.473506
Coordenadas	Coordenadas	X:	Y:
	Proyectadas	546944.68	4077043.62
	UTM HUSO 30		

Dirección postal	
Dirección	CALLE GENERAL LUQUE 40
Provincia	ALMERIA
Municipio	ALMERIA

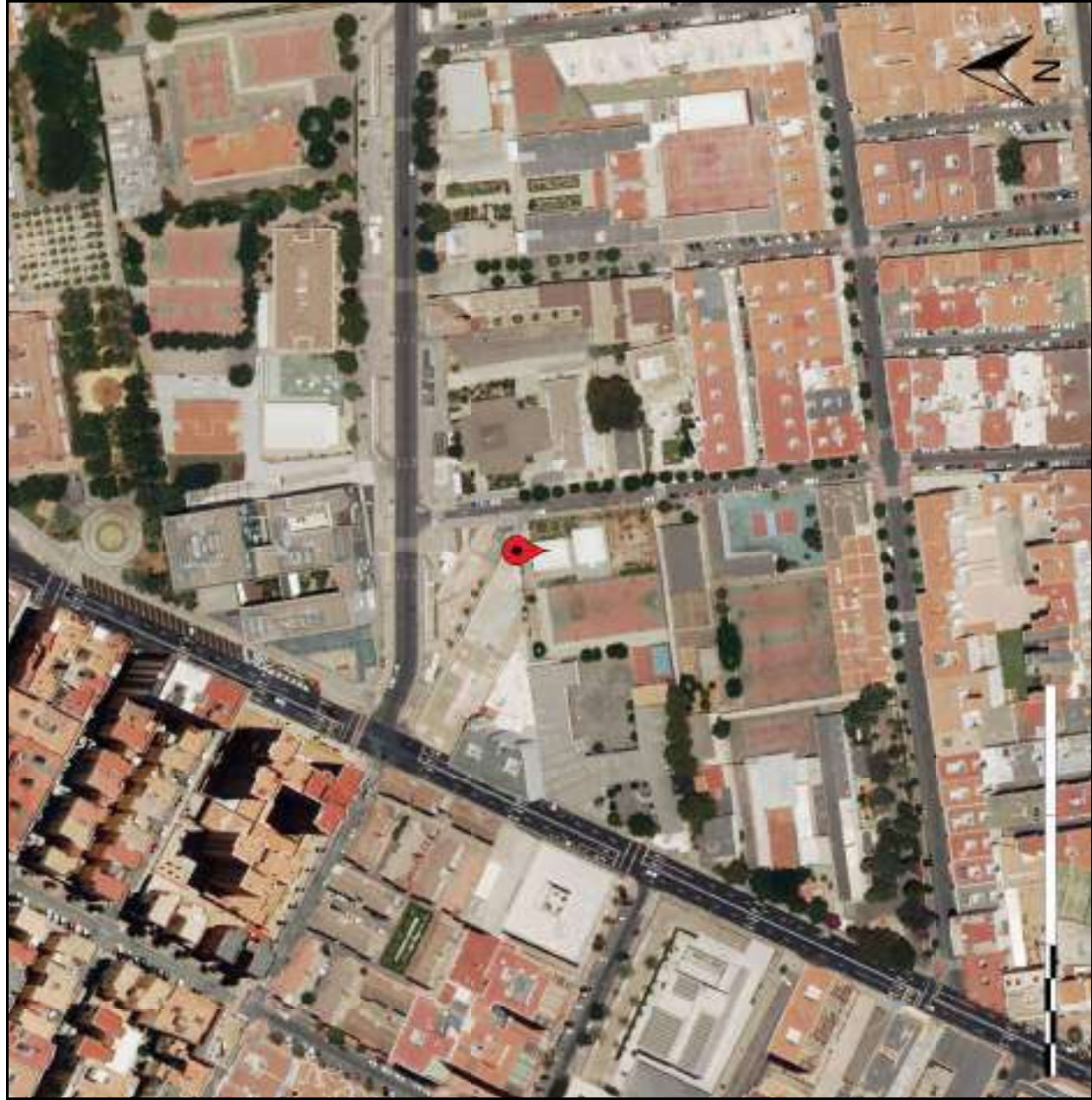
Información catastral	
Polígono	Referencia 7072402WF4777S
Parcela	catastral

Enlace al mapa en la web
<http://www.juntadeandalucia.es/institutodeestadisticaycartografia/yourls/n9o>



Bases cartográficas

- Ortofotografía Color de Andalucía 2016



Sistema de Referencia de Coordenadas normalizado			
Datum Geodésico		ETRS89	
Sistema de Coordenadas	Coordenadas Geográficas	Latitud:	Longitud:
		36.839115	-002.453650
	Coordenadas Proyectadas	X:	Y:
		548714.51	4077164.38
UTM HUSO 30			

Dirección postal	
Dirección	PLAZA PAPA JUAN PABLO II 2
Provincia	ALMERIA
Municipio	ALMERIA

Información catastral	
Polígono	Referencia 8873004WF4787S
Parcela	catastral

Enlace al mapa en la web
<http://www.juntadeandalucia.es/institutodeestadisticaycartografia/yourls/n9p>



Bases cartográficas

- Ortofotografía Color de Andalucía 2016

CEIP MADRE DE LA LUZ



Sistema de Referencia de Coordenadas normalizado			
Datum Geodésico		ETRS89	
Sistema de Coordenadas	Coordenadas Geográficas	Latitud:	Longitud:
		36.838005	-002.453942
Coordenadas Proyectadas		X:	Y:
		548689.18	4077041.09
UTM HUSO 30			

Dirección postal	
Dirección	CALLE CALZADA DE CASTRO 24
Provincia	ALMERIA
Municipio	ALMERIA
Información catastral	
Polígono	Referencia 8873002WF4787S
Parcela	catastral

Enlace al mapa en la web
<http://www.juntadeandalucia.es/institutodeestadisticaycartografia/yourls/n9q>



Bases cartográficas

- Ortofotografía Color de Andalucía 2016



Sistema de Referencia de Coordenadas normalizado			
Datum Geodésico		ETRS89	
Sistema de Coordenadas Geográficas	Latitud:	Longitud:	
	36.838914	-002.454592	
Coordenadas UTM HUSO 30	X:	Y:	
	548630.65	4077141.60	

Dirección postal	
Dirección	CALLE CARRETERA DE RONDA 100
Provincia	ALMERIA
Municipio	ALMERIA
Información catastral	
Polígono	Referencia 8873004WF4787S
Parcela	catastral

Enlace al mapa en la web
<http://www.juntadeandalucia.es/institutodeestadisticaycartografia/yourls/n9r>



Bases cartográficas

- Ortofotografía Color de Andalucía 2016

PP ALMADRABA DE MONTELEVA



Sistema de Referencia de Coordenadas normalizado			
Datum Geodésico	ETRS89		
Sistema de Coordenadas	Coordenadas Geográficas	Latitud:	Longitud:
		36.745251	-002.212523
Coordenadas Proyectadas	X:	Y:	
	570300.30	4066901.88	
UTM HUSO 30			

Dirección postal	
Dirección	CALLE CAMINO VIEJO DEL FARO 102
Provincia	ALMERIA
Municipio	ALMERIA

Información catastral	
Polígono	Referencia 0371524WF7607S
Parcela	catastral

Enlace al mapa en la web
<http://www.juntadeandalucia.es/institutodeestadisticaycartografia/yourls/nZI>



Bases cartográficas

- Ortofotografía Color de Andalucía 2016

FRONTÓN DEL ANDARAX



Sistema de Referencia de Coordenadas normalizado			
Datum Geodésico		ETRS89	
Sistema de Coordenadas	Coordenadas Geográficas	Latitud:	Longitud:
		36.840069	-002.445703
Coordenadas		X:	Y:
Proyectadas		549422.49	4077274.29
UTM HUSO 30			

Dirección postal	
Dirección	CARRERA DOCTORAL (DEL) 33
Provincia	ALMERIA
Municipio	ALMERIA
Información catastral	
Polígono	Referencia 9675010WF4797N
Parcela	catastral

Enlace al mapa en la web
<http://www.juntadeandalucia.es/institutodeestadisticaycartografia/yourls/n7m>



Bases cartográficas

- Ortofotografía Color de Andalucía 2016

CDM RAFAEL FLORIDO



Sistema de Referencia de Coordenadas normalizado			
Datum Geodésico		ETRS89	
Sistema de Coordenadas	Coordenadas Geográficas	Latitud:	Longitud:
		36.840839	-002.447143
Coordenadas	Coordenadas	X:	Y:
	Proyectadas	549293.60	4077358.96
	UTM HUSO 30		

Dirección postal	
Dirección	AVENIDA MEDITERRANEO (DEL) 201
Provincia	ALMERIA
Municipio	ALMERIA
Información catastral	
Polígono	Referencia 9474201WF4797S
Parcela	catastral

Enlace al mapa en la web
<http://www.juntadeandalucia.es/institutodeestadisticaycartografia/yourls/n7n>



Bases cartográficas

- Ortofotografía Color de Andalucía 2016

PABELLÓN MUNICIPAL DE PESCADERÍA



Sistema de Referencia de Coordenadas normalizado			
Datum Geodésico		ETRS89	
Sistema de Coordenadas Geográficas	Latitud:	Longitud:	
	36.839127	-002.478444	
Coordenadas UTM HUSO 30	X:	Y:	
	546503.77	4077153.35	

Dirección postal	
Dirección	PLAZA DON MARINO ALVAREZ 5
Provincia	ALMERIA
Municipio	ALMERIA

Información catastral	
Polígono	Referencia 6673519WF4767S
Parcela	catastral

Enlace al mapa en la web
<http://www.juntadeandalucia.es/institutodeestadisticaycartografia/yourls/nZo>



Bases cartográficas

- Ortofotografía Color de Andalucía 2016

IES RÍO ANDARAX



Sistema de Referencia de Coordenadas normalizado			
Datum Geodésico		ETRS89	
Sistema de Coordenadas Geográficas	Latitud:	Longitud:	
	36.845808	-002.432948	
Coordenadas UTM HUSO 30	X:	Y:	
	550555.99	4077917.60	

Dirección postal	
Dirección	CALLE VERDIALES 2
Provincia	ALMERIA
Municipio	ALMERIA
Información catastral	
Polígono	Referencia 0681901WF5708S
Parcela	catastral

Enlace al mapa en la web
<http://www.juntadeandalucia.es/institutodeestadisticaycartografia/yourls/n9s>



Bases cartográficas

- Ortofotografía Color de Andalucía 2016

IES BAHÍA DE ALMERÍA



Sistema de Referencia de Coordenadas normalizado			
Datum Geodésico		ETRS89	
Sistema de Coordenadas Geográficas	Coordenadas	Latitud:	Longitud:
	Geográficas	36.842589	-002.445224
Coordenadas Proyectadas	Coordenadas	X:	Y:
	Proyectadas	549463.57	4077554.08
UTM HUSO 30			

Dirección postal	
Dirección	PLAZA PARQUE DEL GENERALIFE 12
Provincia	ALMERIA
Municipio	ALMERIA
Información catastral	
Polígono	Referencia 9678001WF4797N
Parcela	catastral

Enlace al mapa en la web
<http://www.juntadeandalucia.es/institutodeestadisticaycartografia/yourls/n9t>



Bases cartográficas

- Ortofotografía Color de Andalucía 2016



Sistema de Referencia de Coordenadas normalizado			
Datum Geodésico		ETRS89	
Sistema de Coordenadas	Coordenadas Geográficas	Latitud:	Longitud:
		36.844395	-002.446308
Coordenadas	Coordenadas	X:	Y:
	Proyectadas	549365.76	4077753.86
	UTM HUSO 30		

Dirección postal
Dirección CALLE VILLA DE ARTES 13
Provincia ALMERIA
Municipio ALMERIA

Información catastral	
Polígono	Referencia
Parcela	9480801WF4798S

Enlace al mapa en la web

<http://www.juntadeandalucia.es/institutoestadisticaycartografia/yours/n9u>



Bases cartográficas

- Ortofotografía Color de Andalucía 2016

PP DE NUEVA ALMERÍA



Sistema de Referencia de Coordenadas normalizado			
Datum Geodésico		ETRS89	
Sistema de Coordenadas	Coordenadas Geográficas	Latitud:	Longitud:
		36.819441	-002.436145
Coordenadas	Coordenadas Proyectadas	X:	Y:
		550288.21	4074990.97
UTM HUSO 30			

Dirección postal	
Dirección	CALLE NUEVA SORTINA 7
Provincia	ALMERIA
Municipio	ALMERIA

Información catastral	
Polígono	Referencia 0451002WF5705S
Parcela	catastral

Enlace al mapa en la web
<http://www.juntadeandalucia.es/institutodeestadisticaycartografia/yourls/n7p>



Bases cartográficas

- Ortofotografía Color de Andalucía 2016

PP DE CASTELL DEL REY



Sistema de Referencia de Coordenadas normalizado			
Datum Geodésico		ETRS89	
Sistema de Coordenadas Geográficas	Latitud:	Longitud:	
	36.829761	-002.497301	
Coordenadas UTM HUSO 30	X:	Y:	
	544827.86	4076105.36	

Dirección postal	
Dirección	CALLE PRINCIPE FELIPE 15
Provincia	ALMERIA
Municipio	ALMERIA
Información catastral	
Polígono	Referencia 4964733WF4746S
Parcela	catastral
Enlace al mapa en la web	
http://www.juntadeandalucia.es/institutodeestadisticaycartografia/yourls/nZq	



Bases cartográficas

- Ortofotografía Color de Andalucía 2016

PISTAS DE BALONCESTO DE NUEVA ALMERIA



Sistema de Referencia de Coordenadas normalizado			
Datum Geodésico		ETRS89	
Sistema de Coordenadas Geográficas	Latitud:	Longitud:	
	36.820974	-002.438549	
Coordenadas Proyectadas		X:	Y:
UTM HUSO 30		550072.80	4075159.77

Dirección postal	
Dirección	
Provincia	
Municipio	

Información catastral	
Polígono	
Parcela	
Referencia catastral	

Enlace al mapa en la web
<http://www.juntadeandalucia.es/institutodeestadisticaycartografia/yourls/n7r>



Bases cartográficas

- Ortofotografía Color de Andalucía 2016

CPM DE EL ZAPILLO-RAFAEL ANDÚJAR



Sistema de Referencia de Coordenadas normalizado			
Datum Geodésico		ETRS89	
Sistema de Coordenadas	Coordenadas Geográficas	Latitud:	Longitud:
		36.826542	-002.435483
Coordenadas Proyectadas		X:	Y:
UTM HUSO 30		550342.60	4075779.05

Dirección postal	
Dirección	AVENIDA NUEVA ALMERIA 117
Provincia	ALMERIA
Municipio	ALMERIA

Información catastral	
Polígono	Referencia 0459102WF5705N
Parcela	catastral

Enlace al mapa en la web
<http://www.juntadeandalucia.es/institutodeestadisticaycartografia/yourls/n7s>



Bases cartográficas

- Ortofotografía Color de Andalucía 2016



Sistema de Referencia de Coordenadas normalizado			
Datum Geodésico		ETRS89	
Sistema de Coordenadas	Coordenadas Geográficas	Latitud:	Longitud:
		36.842667	-002.455718
Coordenadas	Coordenadas	X:	Y:
	Proyectadas	548527.88	4077557.35
UTM HUSO 30			

Dirección postal	
Dirección	CALLE SAN JUAN BOSCO 39
Provincia	ALMERIA
Municipio	ALMERIA

Información catastral	
Polígono	Referencia 8677101WF4787N
Parcela	catastral

Enlace al mapa en la web
<http://www.juntadeandalucia.es/institutodeestadisticaycartografia/yourls/n9v>



Bases cartográficas

- Ortofotografía Color de Andalucía 2016



Sistema de Referencia de Coordenadas normalizado			
Datum Geodésico		ETRS89	
Sistema de Coordenadas	Coordenadas Geográficas	Latitud:	Longitud:
		36.839953	-002.460777
Coordenadas Proyectadas		X:	Y:
		548078.51	4077253.73
UTM HUSO 30			

Dirección postal	
Dirección	CALLE RAMBLA OBISPO ORBERA 35
Provincia	ALMERIA
Municipio	ALMERIA
Información catastral	
Polígono	Referencia 8275013WF4787N
Parcela	catastral

Enlace al mapa en la web
<http://www.juntadeandalucia.es/institutodeestadisticaycartografia/yourls/n9w>



Bases cartográficas

- Ortofotografía Color de Andalucía 2016

CEIP NUEVA ALMERÍA



Sistema de Referencia de Coordenadas normalizado			
Datum Geodésico		ETRS89	
Sistema de Coordenadas	Coordenadas Geográficas	Latitud:	Longitud:
		36.825856	-002.436626
Coordenadas Proyectadas	Coordenadas X:	Y:	
	550241.12	4075702.35	
UTM HUSO 30			

Dirección postal	
Dirección	CALLE PILAR MIRO 54
Provincia	ALMERIA
Municipio	ALMERIA
Información catastral	
Polígono	Referencia 0359401WF5705N
Parcela	catastral

Enlace al mapa en la web
<http://www.juntadeandalucia.es/institutodeestadisticaycartografia/yourls/n9x>



Bases cartográficas

- Ortofotografía Color de Andalucía 2016

CEIP GINÉS MORATA



Sistema de Referencia de Coordenadas normalizado			
Datum Geodésico		ETRS89	
Sistema de Coordenadas	Coordenadas Geográficas	Latitud:	Longitud:
		36.856669	-002.446946
Coordenadas Proyectadas		X:	Y:
		549301.00	4079115.11
UTM HUSO 30			

Dirección postal	
Dirección	CALLE CERVANTES 78
Provincia	ALMERIA
Municipio	ALMERIA

Información catastral	
Polígono	Referencia 9695001WF4799S
Parcela	catastral

Enlace al mapa en la web
<http://www.juntadeandalucia.es/institutodeestadisticaycartografia/yourls/n9y>



Bases cartográficas

- Ortofotografía Color de Andalucía 2016

CEIP GINER DE LOS RÍOS



Sistema de Referencia de Coordenadas normalizado			
Datum Geodésico		ETRS89	
Sistema de Coordenadas	Coordenadas Geográficas	Latitud:	Longitud:
		36.839109	-002.467429
Coordenadas Proyectadas	Coordenadas X:	Y:	
	547485.92	4077156.77	
UTM HUSO 30			

Dirección postal	
Dirección	CALLE CERVANTES 10
Provincia	ALMERIA
Municipio	ALMERIA
Información catastral	
Polígono	Referencia 7674003WF4777S
Parcela	catastral

Enlace al mapa en la web
<http://www.juntadeandalucia.es/institutodeestadisticaycartografia/yourls/n9z>



Bases cartográficas

- Ortofotografía Color de Andalucía 2016



Sistema de Referencia de Coordenadas normalizado			
Datum Geodésico		ETRS89	
Sistema de Coordenadas Geográficas	Latitud:	Longitud:	
	36.837960	-002.461139	
Coordenadas UTM HUSO 30		X:	Y:
Proyectadas		548047.48	4077032.46

Dirección postal	
Dirección	AVENIDA FEDERICO GARCIA LORCA 31
Provincia	ALMERIA
Municipio	ALMERIA
Información catastral	
Polígono	Referencia 8172901WF4787S
Parcela	catastral

Enlace al mapa en la web
<http://www.juntadeandalucia.es/institutodeestadisticaycartografia/yourls/na0>



Bases cartográficas

- Ortofotografía Color de Andalucía 2016

PP DEL QUEMADERO



Sistema de Referencia de Coordenadas normalizado			
Datum Geodésico	ETRS89		
Sistema de Coordenadas Geográficas	Latitud:	Longitud:	
	36.844635	-002.469009	
Coordenadas Proyectadas	X:	Y:	
	547341.64	4077769.00	
UTM HUSO 30			

Dirección postal	
Dirección	CALLE FUENTECICA (DE LA) 105
Provincia	ALMERIA
Municipio	ALMERIA

Información catastral	
Polígono	0
Parcela	0
Referencia catastral	7479301WF4777N

Enlace al mapa en la web
<http://www.juntadeandalucia.es/institutodeestadisticaycartografia/yourls/n7t>



Bases cartográficas

- Ortofotografía Color de Andalucía 2016

CENTRO EDUCACIÓN ESPECIAL JESÚS-TRADE



Sistema de Referencia de Coordenadas normalizado			
Datum Geodésico		ETRS89	
Sistema de Coordenadas	Coordenadas Geográficas	Latitud:	Longitud:
		36.840088	-002.468432
Coordenadas Proyectadas		X:	Y:
		547395.89	4077264.88
UTM HUSO 30			

Dirección postal	
Dirección	CALLE JOSE MARIA DE ACOSTA 16
Provincia	ALMERIA
Municipio	ALMERIA

Información catastral	
Polígono	Referencia 7574103WF4777S
Parcela	catastral


Enlace al mapa en la web
<http://www.juntadeandalucia.es/institutodeestadisticaycartografia/yourls/na1>



Bases cartográficas

- Ortofotografía Color de Andalucía 2016

CENTRO DEPORTIVO KING SPORT



Sistema de Referencia de Coordenadas normalizado			
Datum Geodésico		ETRS89	
Sistema de Coordenadas	Coordenadas Geográficas	Latitud:	Longitud:
		36.838165	-002.446381
Coordenadas	Coordenadas X:	Y:	
	Proyectadas	549363.26	4077062.72
	UTM HUSO 30		

Dirección postal	
Dirección	AVENIDA NUESTRA SEÑORA DE MONTSERRAT 130
Provincia	ALMERIA
Municipio	ALMERIA

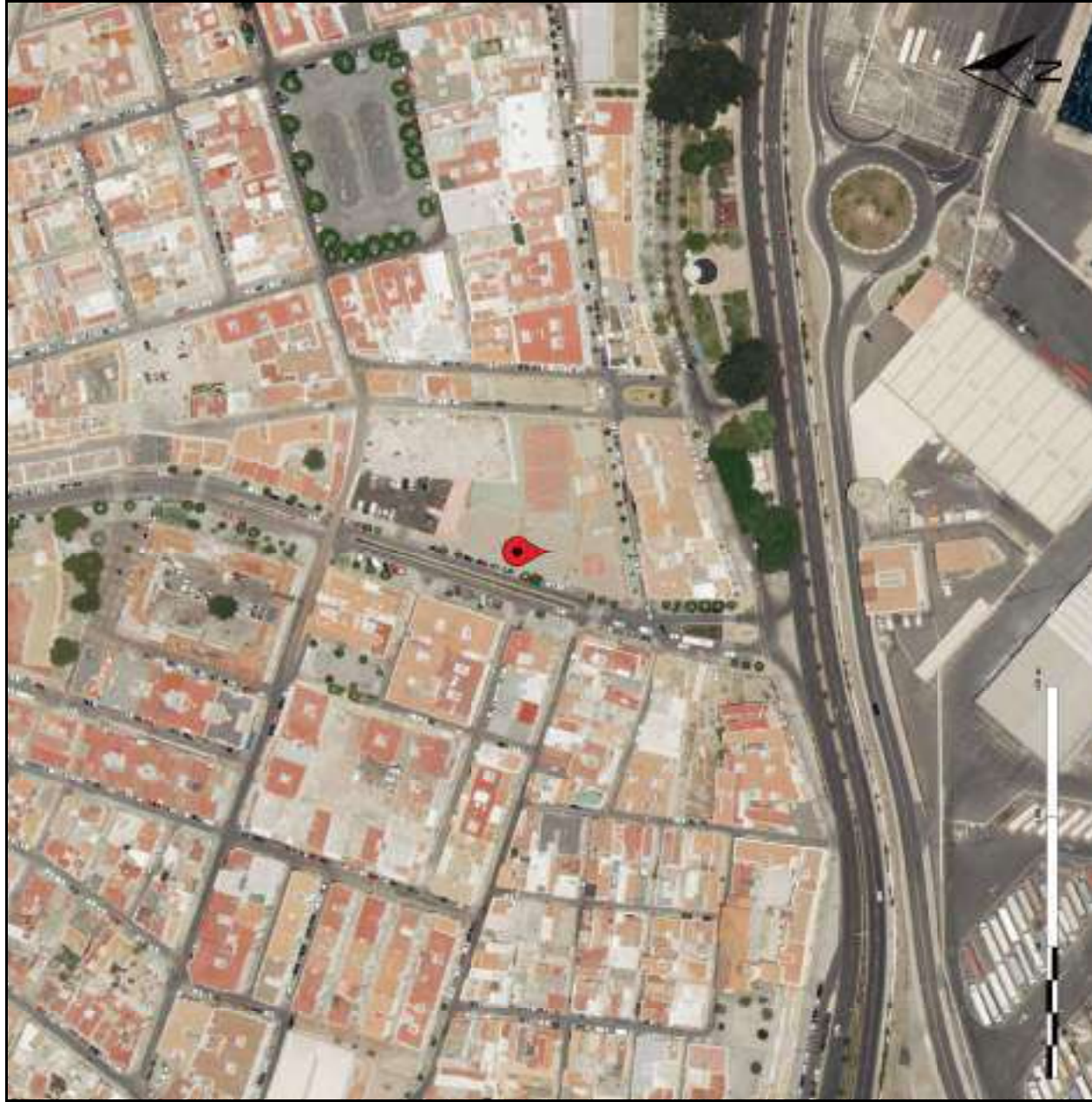
Información catastral	
Polígono	Referencia 9673009WF4797S
Parcela	catastral

Enlace al mapa en la web
<http://www.juntadeandalucia.es/institutodeestadisticaycartografia/yourls/na3>



Bases cartográficas

- Ortofotografía Color de Andalucía 2016



Sistema de Referencia de Coordenadas normalizado			
Datum Geodésico	ETRS89		
Sistema de Coordenadas Geográficas	Latitud:	Longitud:	
Coordenadas	36.838253	-002.475746	
Coordenadas Proyectadas	X:	Y:	
UTM HUSO 30	546744.86	4077057.72	

Dirección postal	
Dirección	AVENIDA MAR (DEL) 8
Provincia	ALMERIA
Municipio	ALMERIA

Información catastral	
Polígono	Referencia 6973006WF4767S
Parcela	catastral


Enlace al mapa en la web
<http://www.juntadeandalucia.es/institutodeestadisticaycartografia/yourls/na2>



Bases cartográficas

- Ortofotografía Color de Andalucía 2016

CENTRO DEPORTIVO KING SPORT



Sistema de Referencia de Coordenadas normalizado			
Datum Geodésico		ETRS89	
Sistema de Coordenadas	Coordenadas Geográficas	Latitud:	Longitud:
		36.838165	-002.446381
Coordenadas	Coordenadas X:	Y:	
	Proyectadas	549363.26	4077062.72
	UTM HUSO 30		

Dirección postal	
Dirección	AVENIDA NUESTRA SEÑORA DE MONTSERRAT 130
Provincia	ALMERIA
Municipio	ALMERIA
Información catastral	
Polígono	Referencia 9673009WF4797S
Parcela	catastral

Enlace al mapa en la web
<http://www.juntadeandalucia.es/institutodeestadisticaycartografia/yourls/na3>



Bases cartográficas

- Ortofotografía Color de Andalucía 2016

CEIP LOS ALMENDROS



Sistema de Referencia de Coordenadas normalizado			
Datum Geodésico	ETRS89		
Sistema de Coordenadas Geográficas	Latitud:	Longitud:	
Coordenadas	36.860378	-002.449535	
Coordenadas Proyectadas	X:	Y:	
UTM HUSO 30	549067.83	4079525.23	

Dirección postal	
Dirección	CALLE SIERRA DE TABERNAS 137
Provincia	ALMERIA
Municipio	ALMERIA
Información catastral	
Polígono	Referencia 9197401WF4799N
Parcela	catastral


Enlace al mapa en la web
<http://www.juntadeandalucia.es/institutodeestadisticaycartografia/yourls/na4>



Bases cartográficas

- Ortofotografía Color de Andalucía 2016

PP DE LOS ALMENDROS



Sistema de Referencia de Coordenadas normalizado			
Datum Geodésico		ETRS89	
Sistema de Coordenadas Geográficas	Latitud:	Longitud:	
	36.862231	-002.449907	
Coordenadas UTM HUSO 30	X:	Y:	
	549033.49	4079730.59	

Dirección postal	
Dirección	
Provincia	
Municipio	

Información catastral	
Polígono	Referencia
Parcela	catastral

Enlace al mapa en la web
<http://www.juntadeandalucia.es/institutodeestadisticaycartografia/yourls/nZu>



Bases cartográficas

- Ortofotografía Color de Andalucía 2016

PP DE VILLABLANCA



Sistema de Referencia de Coordenadas normalizado			
Datum Geodésico		ETRS89	
Sistema de Coordenadas Geográficas	Latitud:	Longitud:	
	36.855653	-002.442983	
Coordenadas Proyectadas UTM HUSO 30	X:	Y:	
	549654.93	4079004.46	

Dirección postal	
Dirección	CALLE COSTA DE LA LUZ 17
Provincia	ALMERIA
Municipio	ALMERIA
Información catastral	
Polígono	Referencia 9791401WF4799S
Parcela	catastral

Enlace al mapa en la web
<http://www.juntadeandalucia.es/institutodeestadisticaycartografia/yourls/nZv>



Bases cartográficas

- Ortofotografía Color de Andalucía 2016



Sistema de Referencia de Coordenadas normalizado			
Datum Geodésico		ETRS89	
Sistema de Coordenadas Geográficas	Coordenadas	Latitud:	Longitud:
		36.845810	-002.455953
Coordenadas Proyectadas	Coordenadas	X:	Y:
		548504.94	4077905.89
	UTM HUSO 30		

Dirección postal	
Dirección	CALLE SOR POLICARPA 29
Provincia	ALMERIA
Municipio	ALMERIA
Información catastral	
Polígono	Referencia 8681001WF4788S
Parcela	catastral

Enlace al mapa en la web
<http://www.juntadeandalucia.es/institutodeestadisticaycartografia/yourls/na5>



Bases cartográficas

- Ortofotografía Color de Andalucía 2016

CDP STELLA MARIS-JESUITINAS



Sistema de Referencia de Coordenadas normalizado			
Datum Geodésico	ETRS89		
Sistema de Coordenadas Geográficas	Latitud:	Longitud:	
	36.836770	-002.460869	
Coordenadas UTM HUSO 30	X:	Y:	
	548072.30	4076900.59	

Dirección postal	
Dirección	AVENIDA FEDERICO GARCIA LORCA 22
Provincia	ALMERIA
Municipio	ALMERIA
Información catastral	
Polígono	Referencia 8271001WF4787S
Parcela	catastral

Enlace al mapa en la web
<http://www.juntadeandalucia.es/institutodeestadisticaycartografia/yourls/na6>



Bases cartográficas

- Ortofotografía Color de Andalucía 2016

CDP LICEO ERASMUS



Sistema de Referencia de Coordenadas normalizado			
Datum Geodésico		ETRS89	
Sistema de Coordenadas Geográficas	Latitud:	Longitud:	
	36.829509	-002.439904	
Coordenadas UTM HUSO 30	X:	Y:	
	549946.41	4076105.86	

Dirección postal	
Dirección	CALLE MIGUEL DE MOLINA 1
Provincia	ALMERIA
Municipio	ALMERIA
Información catastral	
Polígono	Referencia 9962901WF4796S
Parcela	catastral

Enlace al mapa en la web
<http://www.juntadeandalucia.es/institutodeestadisticaycartografia/yourls/naz>



Bases cartográficas

- Ortofotografía Color de Andalucía 2016

CCE NUESTRA SEÑORA DE EL MILAGRO



Sistema de Referencia de Coordenadas normalizado			
Datum Geodésico		ETRS89	
Sistema de Coordenadas Geográficas	Latitud:	Longitud:	
	36.837516	-002.464811	
Coordenadas UTM HUSO 30		X:	Y:
Proyectadas		547720.34	4076981.36

Dirección postal	
Dirección	PLAZA VIRGEN DEL MAR 2
Provincia	ALMERIA
Municipio	ALMERIA
Información catastral	
Polígono	Referencia 7871207WF4777S
Parcela	catastral

Enlace al mapa en la web
<http://www.juntadeandalucia.es/institutoestadisticaycartografia/yourls/na8>



Bases cartográficas

- Ortofotografía Color de Andalucía 2016

ESCUELAS PROFESIONALES DE LA SAGRADA FAMILIA



Sistema de Referencia de Coordenadas normalizado			
Datum Geodésico		ETRS89	
Sistema de Coordenadas Geográficas	Latitud:	Longitud:	
	36.845200	-002.456327	
Coordenadas UTM HUSO 30	X:	Y:	
	548471.98	4077838.03	

Dirección postal	
Dirección	CALLE CARAVACA 22
Provincia	ALMERIA
Municipio	ALMERIA

Información catastral	
Polígono	Referencia 8680901WF4788S
Parcela	catastral

Enlace al mapa en la web
<http://www.juntadeandalucia.es/institutodeestadisticaycartografia/yourls/na9>



Bases cartográficas

- Ortofotografía Color de Andalucía 2016

CEIP EL PUCHE



Sistema de Referencia de Coordenadas normalizado			
Datum Geodésico	ETRS89		
Sistema de Coordenadas Geográficas	Latitud:	Longitud:	
	36.846832	-002.431508	
Coordenadas Proyectadas UTM HUSO 30	X:	Y:	
	550683.70	4078031.95	

Dirección postal	
Dirección	CALLE MADRE DE DIOS 33
Provincia	ALMERIA
Municipio	ALMERIA
Información catastral	
Polígono	Referencia 0882002WF5708S
Parcela	catastral

Enlace al mapa en la web
<http://www.juntadeandalucia.es/institutodeestadisticaycartografia/yourls/naa>



Bases cartográficas

- Ortofotografía Color de Andalucía 2016

CEIP COLONIA ARACELI



Sistema de Referencia de Coordenadas normalizado			
Datum Geodésico		ETRS89	
Sistema de Coordenadas Geográficas	Coordenadas	Latitud:	Longitud:
		36.853073	-002.453859
	Coordenadas	X:	Y:
	Proyectadas	548687.03	4078712.66
	UTM HUSO 30		

Dirección postal	
Dirección	CALLE RAMBLA AMATISTEROS 21
Provincia	ALMERIA
Municipio	ALMERIA
Información catastral	
Polígono	Referencia 8889102WF4788N
Parcela	catastral

Enlace al mapa en la web
<http://www.juntadeandalucia.es/institutodeestadisticaycartografia/yourls/nab>



Bases cartográficas

- Ortofotografía Color de Andalucía 2016

PABELLÓN MOISÉS RUIZ



Sistema de Referencia de Coordenadas normalizado			
Datum Geodésico		ETRS89	
Sistema de Coordenadas	Coordenadas Geográficas	Latitud:	Longitud:
		36.845770	-002.452220
Coordenadas Proyectadas	Coordenadas X:	Y:	
	548837.78	4077903.36	
UTM HUSO 30			

Dirección postal	
Dirección	CALLE CARRETERA DE RONDA 247
Provincia	ALMERIA
Municipio	ALMERIA
Información catastral	
Polígono	Referencia 9083008WF4798S
Parcela	catastral

Enlace al mapa en la web
<http://www.juntadeandalucia.es/institutodeestadisticaycartografia/yourls/nac>



Bases cartográficas

- Ortofotografía Color de Andalucía 2016

PP PLAZA SOL



Sistema de Referencia de Coordenadas normalizado			
Datum Geodésico		ETRS89	
Sistema de Coordenadas	Coordenadas Geográficas	Latitud:	Longitud:
		36.850036	-002.450740
Coordenadas	Coordenadas	X:	Y:
	Proyectadas	548967.02	4078377.35
	UTM HUSO 30		

Dirección postal	
Dirección	
Provincia	
Municipio	

Información catastral	
Polígono	Referencia
Parcela	catastral

Enlace al mapa en la web
<http://www.juntadeandalucia.es/institutodeestadisticaycartografia/yourls/nad>



Bases cartográficas

- Ortofotografía Color de Andalucía 2016

PP BASKET 3X3 PLAZA SOL



Sistema de Referencia de Coordenadas normalizado			
Datum Geodésico		ETRS89	
Sistema de Coordenadas	Coordenadas Geográficas	Latitud:	Longitud:
		36.849933	-002.450550
Coordenadas Proyectadas		X:	Y:
		548984.02	4078366.02
UTM HUSO 30			

Dirección postal	
Dirección	
Provincia	
Municipio	

Información catastral	
Polígono	Referencia catastral
Parcela	

Enlace al mapa en la web
<http://www.juntadeandalucia.es/institutodeestadisticaycartografia/yourls/nae>



Bases cartográficas

- Ortofotografía Color de Andalucía 2016

CDM PEDRO PÉREZ



Sistema de Referencia de Coordenadas normalizado			
Datum Geodésico		ETRS89	
Sistema de Coordenadas Geográficas	Latitud:	Longitud:	
	36.850980	-002.447919	
Coordenadas UTM HUSO 30	X:	Y:	
	549217.91	4078483.52	

Dirección postal	
Dirección	CALLE ALCOTAN 19
Provincia	ALMERIA
Municipio	ALMERIA

Información catastral	
Polígono	Referencia 9386301WF4798N
Parcela	catastral


Enlace al mapa en la web
<http://www.juntadeandalucia.es/institutodeestadisticaycartografia/yourls/n7x>



Bases cartográficas

- Ortofotografía Color de Andalucía 2016

ESTADIO MUNICIPAL DE LOS JJMM



Sistema de Referencia de Coordenadas normalizado			
Datum Geodésico		ETRS89	
Sistema de Coordenadas	Coordenadas Geográficas	Latitud:	Longitud:
		36.840131	-002.435429
Coordenadas	Coordenadas Proyectadas	X:	Y:
		550338.51	4077286.53
UTM HUSO 30			

Dirección postal	
Dirección	CALLE CARBONERAS 4
Provincia	ALMERIA
Municipio	ALMERIA

Información catastral	
Polígono	Referencia 0271201WF5707S
Parcela	catastral


Enlace al mapa en la web
<http://www.juntadeandalucia.es/institutodeestadisticaycartografia/yourls/nZy>



Bases cartográficas

- Ortofotografía Color de Andalucía 2016

CAMPO ANEXO-ESTADIO JJMM



Sistema de Referencia de Coordenadas normalizado			
Datum Geodésico		ETRS89	
Sistema de Coordenadas	Coordenadas Geográficas	Latitud:	Longitud:
		36.839049	-002.437274
Coordenadas	Coordenadas	X:	Y:
	Proyectadas	550174.71	4077165.53
	UTM HUSO 30		

Dirección postal	
Dirección	CALLE BELLADONA 73
Provincia	ALMERIA
Municipio	ALMERIA

Información catastral	
Polígono	Referencia 0271202WF5707S
Parcela	catastral

Enlace al mapa en la web
<http://www.juntadeandalucia.es/institutodeestadisticaycartografia/yourls/n7z>



Bases cartográficas

- Ortofotografía Color de Andalucía 2016

ESTADIO MUNICIPAL DE FÚTBOL-JUAN ROJAS



Sistema de Referencia de Coordenadas normalizado			
Datum Geodésico		ETRS89	
Sistema de Coordenadas Geográficas	Latitud:	Longitud:	
	36.862240	-002.445432	
Coordenadas Proyectadas UTM HUSO 30	X:	Y:	
	549432.37	4079733.90	

Dirección postal	
Dirección	CALLE HIJAR 21
Provincia	ALMERIA
Municipio	ALMERIA

Información catastral	
Polígono	Referencia 9599001WF4799N
Parcela	catastral

Enlace al mapa en la web
<http://www.juntadeandalucia.es/institutodeestadisticaycartografia/yourls/n80>



Bases cartográficas

- Ortofotografía Color de Andalucía 2016



Sistema de Referencia de Coordenadas normalizado			
Datum Geodésico		ETRS89	
Sistema de Coordenadas Geográficas	Latitud:	Longitud:	
	36.851956	-002.460034	
Coordenadas Proyectadas UTM HUSO 30	X:	Y:	
	548137.24	4078585.62	

Dirección postal	
Dirección	CALLE BEDAR 8
Provincia	ALMERIA
Municipio	ALMERIA
Información catastral	
Polígono	Referencia 8287401WF4788N
Parcela	catastral

Enlace al mapa en la web
<http://www.juntadeandalucia.es/institutodeestadisticaycartografia/yourls/n81>



Bases cartográficas

- Ortofotografía Color de Andalucía 2016

PP DE TORRECÁRDENAS



Sistema de Referencia de Coordenadas normalizado			
Datum Geodésico		ETRS89	
Sistema de Coordenadas Geográficas	Coordenadas	Latitud:	Longitud:
		36.863051	-002.447790
Coordenadas Proyectadas UTM HUSO 30	Coordenadas	X:	Y:
	Proyectadas	549221.67	4079822.65

Dirección postal	
Dirección	CALLE TERUEL 5
Provincia	ALMERIA
Municipio	ALMERIA

Información catastral	
Polígono	Referencia 9301104WF4890S
Parcela	catastral

Enlace al mapa en la web
<http://www.juntadeandalucia.es/institutodeestadisticaycartografia/yourls/n82>



Bases cartográficas

- Ortofotografía Color de Andalucía 2016



Sistema de Referencia de Coordenadas normalizado			
Datum Geodésico	ETRS89		
Sistema de Coordenadas Geográficas	Latitud:	Longitud:	
Coordenadas	36.859846	-002.443696	
Coordenadas Proyectadas	X:	Y:	
UTM HUSO 30	549588.66	4079469.23	

Dirección postal	
Dirección	AVENIDA MEDITERRANEO (DEL) 19
Provincia	ALMERIA
Municipio	ALMERIA
Información catastral	
Polígono	Referencia 9796901WF4799N
Parcela	catastral


Enlace al mapa en la web
<http://www.juntadeandalucia.es/institutodeestadisticaycartografia/yourls/naf>



Bases cartográficas

- Ortofotografía Color de Andalucía 2016

CEEE PROVINCIAL PRINCESA SOFÍA



Sistema de Referencia de Coordenadas normalizado			
Datum Geodésico		ETRS89	
Sistema de Coordenadas	Coordenadas Geográficas	Latitud:	Longitud:
		36.853199	-002.438157
Coordenadas Proyectadas	Coordenadas X:	Y:	
	550086.75	4078734.75	
UTM HUSO 30			

Dirección postal	
Dirección	CALLE PABLO NERUDA 2
Provincia	ALMERIA
Municipio	ALMERIA

Información catastral	
Polígono	Referencia 0289001WF5708N
Parcela	catastral

Enlace al mapa en la web
<http://www.juntadeandalucia.es/institutodeestadisticaycartografia/yourls/nag>



Bases cartográficas

- Ortofotografía Color de Andalucía 2016

CCE LA SALLE-CHOCILLAS



Sistema de Referencia de Coordenadas normalizado			
Datum Geodésico		ETRS89	
Sistema de Coordenadas	Coordenadas Geográficas	Latitud:	Longitud:
		36.851389	-002.439782
Coordenadas	Coordenadas Proyectadas	X:	Y:
		549943.06	4078533.11
UTM HUSO 30			

Dirección postal	
Dirección	CALLE COSTA DE PLATA 7
Provincia	ALMERIA
Municipio	ALMERIA
Información catastral	
Polígono	Referencia 0087501WF5708N
Parcela	catastral

Enlace al mapa en la web
<http://www.juntadeandalucia.es/institutodeestadisticaycartografia/yourls/nah>



Bases cartográficas

- Ortofotografía Color de Andalucía 2016

CAMPO DE FÚTBOL LAS CHOCILLAS



Sistema de Referencia de Coordenadas normalizado			
Datum Geodésico		ETRS89	
Sistema de Coordenadas	Coordenadas Geográficas	Latitud:	Longitud:
		36.851119	-002.440421
Coordenadas		X:	Y:
Proyectadas		549886.27	4078502.83
UTM HUSO 30			

Dirección postal	
Dirección	CARRERA ALHADRA 181
Provincia	ALMERIA
Municipio	ALMERIA

Información catastral	
Polígono	Referencia 9985201WF4798N
Parcela	catastral

Enlace al mapa en la web
<http://www.juntadeandalucia.es/institutodeestadisticaycartografia/yourls/naj>



Bases cartográficas

- Ortofotografía Color de Andalucía 2016

IES LOS ÁNGELES



Sistema de Referencia de Coordenadas normalizado			
Datum Geodésico		ETRS89	
Sistema de Coordenadas Geográficas	Latitud:	Longitud:	
	36.849675	-002.456073	
Coordenadas UTM HUSO 30	X:	Y:	
	548491.80	4078334.58	

Dirección postal	
Dirección	CALLE MAESTRIA 1
Provincia	ALMERIA
Municipio	ALMERIA
Información catastral	
Polígono	Referencia 8686003WF4788N
Parcela	catastral
Enlace al mapa en la web	
http://www.juntadeandalucia.es/institutodeestadisticaycartografia/yourls/naj	



Bases cartográficas

- Ortofotografía Color de Andalucía 2016

CDP VIRGEN DEL MAR



Sistema de Referencia de Coordenadas normalizado			
Datum Geodésico		ETRS89	
Sistema de Coordenadas	Coordenadas Geográficas	Latitud:	Longitud:
		36.830222	-002.446443
Coordenadas	Coordenadas	X:	Y:
	Proyectadas	549362.83	4076181.56
	UTM HUSO 30		

Dirección postal	
Dirección	AVENIDA MEDITERRANEO (DEL) 71
Provincia	ALMERIA
Municipio	ALMERIA
Información catastral	
Polígono	Referencia 9364002WF4796S
Parcela	catastral

Enlace al mapa en la web
<http://www.juntadeandalucia.es/institutodeestadisticaycartografia/yourls/nak>



Bases cartográficas

- Ortofotografía Color de Andalucía 2016

CEIP VIRGEN DEL MAR



Sistema de Referencia de Coordenadas normalizado			
Datum Geodésico		ETRS89	
Sistema de Coordenadas	Coordenadas Geográficas	Latitud:	Longitud:
		36.847452	-002.457852
Coordenadas	Coordenadas Proyectadas	X:	Y:
		548334.60	4078087.08
UTM HUSO 30			

Dirección postal	
Dirección	CALLE GRANADA 177
Provincia	ALMERIA
Municipio	ALMERIA

Información catastral	
Polígono	Referencia 8482109WF4788S
Parcela	catastral

Enlace al mapa en la web
<http://www.juntadeandalucia.es/institutodeestadisticaycartografia/yourls/nal>



Bases cartográficas

- Ortofotografía Color de Andalucía 2016

CEIP VIRGEN DEL MAR-ECOESCUELA CABO DE GATA



Sistema de Referencia de Coordenadas normalizado			
Datum Geodésico		ETRS89	
Sistema de Coordenadas	Coordenadas Geográficas	Latitud:	Longitud:
		36.780541	-002.241930
Coordenadas Proyectadas	Coordenadas X:	Y:	
	567644.00	4070795.47	
UTM HUSO 30			

Dirección postal	
Dirección	VIA SIN NOMBRE4 4
Provincia	ALMERIA
Municipio	ALMERIA
Información catastral	
Polígono	Referencia 7710001WF6771S
Parcela	catastral
Enlace al mapa en la web	
http://www.juntadeandalucia.es/institutodeestadisticaycartografia/yourls/nam	



Bases cartográficas

- Ortofotografía Color de Andalucía 2016

PABELLÓN MUNICIPAL JOSÉ ANTONIO SEGURA



Sistema de Referencia de Coordenadas normalizado			
Datum Geodésico		ETRS89	
Sistema de Coordenadas Geográficas	Latitud:	Longitud:	
	36.852689	-002.454783	
Coordenadas UTM HUSO 30	X:	Y:	
	548604.90	4078669.59	

Dirección postal	
Dirección	CALLE MONTENEGRO 43
Provincia	ALMERIA
Municipio	ALMERIA
Información catastral	
Polígono	Referencia 8788801WF4788N
Parcela	catastral

Enlace al mapa en la web
<http://www.juntadeandalucia.es/institutodeestadisticaycartografia/yourls/n83>



Bases cartográficas

- Ortofotografía Color de Andalucía 2016

CEIP ÁNGEL SUQUÍA



Sistema de Referencia de Coordenadas normalizado			
Datum Geodésico		ETRS89	
Sistema de Coordenadas	Coordenadas Geográficas	Latitud:	Longitud:
		36.857344	-002.451152
Coordenadas Proyectadas	Coordenadas X:	Y:	
	548925.63	4079187.83	
UTM HUSO 30			

Dirección postal	
Dirección	PLAZA CASERIO 2
Provincia	ALMERIA
Municipio	ALMERIA

Información catastral	
Polígono	Referencia 9094001WF4799S
Parcela	catastral

Enlace al mapa en la web
<http://www.juntadeandalucia.es/institutodeestadisticaycartografia/yourls/nan>



Bases cartográficas

- Ortofotografía Color de Andalucía 2016



Sistema de Referencia de Coordenadas normalizado			
Datum Geodésico		ETRS89	
Sistema de Coordenadas Geográficas	Latitud:	Longitud:	
	36.843531	-002.431659	
Coordenadas UTM HUSO 30	X:	Y:	
	550672.41	4077665.69	

Dirección postal	
Dirección	CALLE MALAGUEÑAS 4
Provincia	ALMERIA
Municipio	ALMERIA
Información catastral	
Polígono	Referencia 0676602WF5707N
Parcela	catastral

Enlace al mapa en la web
<http://www.juntadeandalucia.es/institutodeestadisticaycartografia/yourls/nao>



Bases cartográficas

- Ortofotografía Color de Andalucía 2016

IES ALHADRA



Sistema de Referencia de Coordenadas normalizado			
Datum Geodésico		ETRS89	
Sistema de Coordenadas	Coordenadas Geográficas	Latitud:	Longitud:
		36.848475	-002.442752
Coordenadas	Coordenadas Proyectadas	X:	Y:
		549680.17	4078208.31
UTM HUSO 30			

Dirección postal	
Dirección	CALLE COLEGIOS (DE LOS) 12
Provincia	ALMERIA
Municipio	ALMERIA
Información catastral	
Polígono	Referencia 9884001WF4798S
Parcela	catastral

Enlace al mapa en la web
<http://www.juntadeandalucia.es/institutodeestadisticaycartografia/yourls/nap>



Bases cartográficas

- Ortofotografía Color de Andalucía 2016

IES ALHAMILLA



Sistema de Referencia de Coordenadas normalizado			
Datum Geodésico		ETRS89	
Sistema de Coordenadas Geográficas	Coordenadas	Latitud:	Longitud:
		36.843107	-002.457192
Coordenadas Proyectadas	Coordenadas	X:	Y:
		548396.18	4077605.42
	UTM HUSO 30		

Dirección postal	
Dirección	CALLE PINTOR ROSALES 5
Provincia	ALMERIA
Municipio	ALMERIA

Información catastral	
Polígono	Referencia 8578001WF4787N
Parcela	catastral

Enlace al mapa en la web
<http://www.juntadeandalucia.es/institutodeestadisticaycartografia/yourls/naq>



Bases cartográficas

- Ortofotografía Color de Andalucía 2016

CENTRO DE MENORES INDALO



Sistema de Referencia de Coordenadas normalizado			
Datum Geodésico		ETRS89	
Sistema de Coordenadas	Coordenadas Geográficas	Latitud:	Longitud:
		36.847099	-002.443592
Coordenadas	Coordenadas Proyectadas	X:	Y:
		549606.17	4078055.23
UTM HUSO 30			

Dirección postal	
Dirección	CALLE SAN LUIS 148
Provincia	ALMERIA
Municipio	ALMERIA

Información catastral	
Polígono	Referencia 9884010WF4798S
Parcela	catastral


Enlace al mapa en la web
<http://www.juntadeandalucia.es/institutodeestadisticaycartografia/yourls/nar>



Bases cartográficas

- Ortofotografía Color de Andalucía 2016

CEIP SAN INDALECIO



Sistema de Referencia de Coordenadas normalizado			
Datum Geodésico		ETRS89	
Sistema de Coordenadas	Coordenadas Geográficas	Latitud:	Longitud:
		36.837675	-002.405172
Coordenadas Proyectadas	Coordenadas X:	Y:	
	553038.02	4077030.44	
UTM HUSO 30			

Dirección postal	
Dirección	CALLE MAR DE LA CAÑADA (DE LA) 1
Provincia	ALMERIA
Municipio	ALMERIA

Información catastral	
Polígono	Referencia 3272002WF5737S
Parcela	catastral


Enlace al mapa en la web
<http://www.juntadeandalucia.es/institutodeestadisticaycartografia/yourls/nat>



Bases cartográficas

- Ortofotografía Color de Andalucía 2016

CEIP TORREMAR



Sistema de Referencia de Coordenadas normalizado			
Datum Geodésico		ETRS89	
Sistema de Coordenadas	Coordenadas Geográficas	Latitud:	Longitud:
		36.842178	-002.304494
Coordenadas Proyectadas	Coordenadas X:	Y:	
	562011.48	4077590.58	
UTM HUSO 30			

Dirección postal	
Dirección	PASEO TOYO (DEL) 242
Provincia	ALMERIA
Municipio	ALMERIA

Información catastral	
Polígono	Referencia 2078902WF6727N
Parcela	catastral

Enlace al mapa en la web
<http://www.juntadeandalucia.es/institutodeestadisticaycartografia/yourls/nau>



Bases cartográficas

- Ortofotografía Color de Andalucía 2016

RESIDENCIA ESCOLAR CARMEN DE BURGOS



Sistema de Referencia de Coordenadas normalizado			
Datum Geodésico	ETRS89		
Sistema de Coordenadas Geográficas	Latitud:	Longitud:	
	36.845613	-002.385888	
Coordenadas UTM HUSO 30	X:	Y:	
	554751.84	4077921.90	

Dirección postal	
Dirección	
Provincia	ALMERIA
Municipio	ALMERIA
Información catastral	
Polígono	64
Parcela	2
Referencia catastral	
04900A06400002	

Enlace al mapa en la web
<http://www.juntadeandalucia.es/institutodeestadisticaycartografia/yourls/nav>



Bases cartográficas

- Ortofotografía Color de Andalucía 2016

CEIP MAESTRO RODRIGUEZ ESPINOSA



Sistema de Referencia de Coordenadas normalizado			
Datum Geodésico		ETRS89	
Sistema de Coordenadas Geográficas	Latitud:	Longitud:	
	36.891733	-002.281283	
Coordenadas		X:	Y:
Proyectadas		564039.64	4083103.19
UTM HUSO 30			

Dirección postal	
Dirección	CALLE REAL CUEVAS DE LOS MEDINA 10
Provincia	ALMERIA
Municipio	ALMERIA
Información catastral	
Polígono	Referencia 4133805WF6843S
Parcela	catastral
Enlace al mapa en la web	
http://www.juntadeandalucia.es/institutodeestadisticaycartografia/yourls/nax	



Bases cartográficas

- Ortofotografía Color de Andalucía 2016

IES SOL DE PORTOCARRERO



Sistema de Referencia de Coordenadas normalizado			
Datum Geodésico		ETRS89	
Sistema de Coordenadas	Coordenadas Geográficas	Latitud:	Longitud:
		36.844943	-002.385583
Coordenadas Proyectadas		X:	Y:
		554779.51	4077847.75
UTM HUSO 30			

Dirección postal	
Dirección	
Provincia	ALMERIA
Municipio	ALMERIA
Información catastral	
Polígono	64
Parcela	2
Referencia catastral	
04900A06400002	

Enlace al mapa en la web
<http://www.juntadeandalucia.es/institutodeestadisticaycartografia/yourls/nay>



Bases cartográficas

- Ortofotografía Color de Andalucía 2016

CLUB HÍPICO Y POLIDEPORTIVO DE ALMERÍA



Sistema de Referencia de Coordenadas normalizado			
Datum Geodésico		ETRS89	
Sistema de Coordenadas	Coordenadas Geográficas	Latitud:	Longitud:
		36.859935	-002.402551
Coordenadas Proyectadas		X:	Y:
		553256.28	4079501.25
UTM HUSO 30			

Dirección postal	
Dirección	
Provincia	ALMERIA
Municipio	ALMERIA
Información catastral	
Polígono	49
Parcela	184
Referencia catastral	
04900A04900184	

Enlace al mapa en la web
<http://www.juntadeandalucia.es/institutodeestadisticaycartografia/yourls/nbQ>



Bases cartográficas

- Ortofotografía Color de Andalucía 2016

CAMPO DE FÚTBOL MATÍAS PÉREZ



Sistema de Referencia de Coordenadas normalizado			
Datum Geodésico		ETRS89	
Sistema de Coordenadas	Coordenadas Geográficas	Latitud:	Longitud:
		36.841471	-002.406315
Coordenadas Proyectadas		X:	Y:
		552933.49	4077450.91
UTM HUSO 30			

Dirección postal	
Dirección	CALLE ESTADIO DE LA CAÑADA 23
Provincia	ALMERIA
Municipio	ALMERIA

Información catastral	
Polígono	Referencia 3077005WF5737N
Parcela	catastral

Enlace al mapa en la web
<http://www.juntadeandalucia.es/institutodeestadisticaycartografia/yourls/nb1>



Bases cartográficas

- Ortofotografía Color de Andalucía 2016

CDM COSTACABANA



Sistema de Referencia de Coordenadas normalizado			
Datum Geodésico		ETRS89	
Sistema de Coordenadas	Coordenadas Geográficas	Latitud:	Longitud:
		36.838857	-002.383145
Coordenadas		X:	Y:
Proyectadas		555001.24	4077174.02
UTM HUSO 30			

Dirección postal	
Dirección	CALLE RUBEN DARIO 24
Provincia	ALMERIA
Municipio	ALMERIA

Información catastral	
Polígono	Referencia 5073901WF5757S
Parcela	catastral

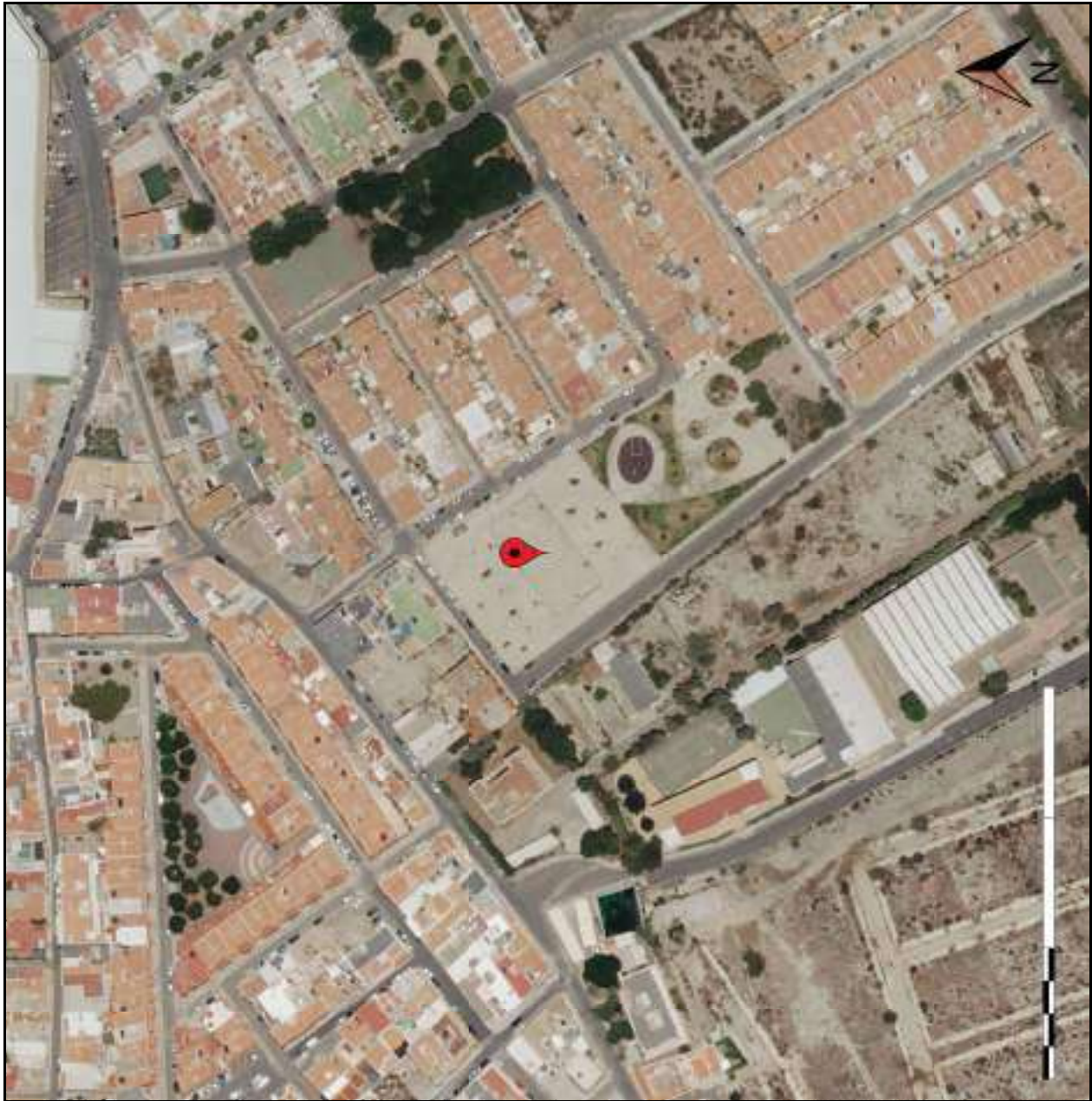
Enlace al mapa en la web
<http://www.juntadeandalucia.es/institutodeestadisticaycartografia/yourls/n84>



Bases cartográficas

- Ortofotografía Color de Andalucía 2016

PISTA DE HOCKEY DE LA CAÑADA



Sistema de Referencia de Coordenadas normalizado			
Datum Geodésico		ETRS89	
Sistema de Coordenadas Geográficas	Latitud:	36.838243	
	Longitud:	-002.404063	
Coordenadas Proyectadas UTM HUSO 30	X:	553136.51	
	Y:	4077094.07	

Dirección postal	
Dirección	
Provincia	
Municipio	

Información catastral	
Polígono	Referencia
Parcela	catastral

Enlace al mapa en la web
<http://www.juntadeandalucia.es/institutodeestadisticaycartografia/yourls/n85>



Bases cartográficas
- Ortofotografía Color de Andalucía 2016

PISTA BALONMANO DE LA CAÑADA



Sistema de Referencia de Coordenadas normalizado			
Datum Geodésico		ETRS89	
Sistema de Coordenadas Geográficas	Latitud:	Longitud:	
	36.839040	-002.402817	
Coordenadas UTM HUSO 30	X:	Y:	
	553247.06	4077183.18	

Dirección postal	
Dirección	CALLE RIGOBERTA MENCHU 46
Provincia	ALMERIA
Municipio	ALMERIA

Información catastral	
Polígono	Referencia 3373401WF5737S
Parcela	catastral

Enlace al mapa en la web
<http://www.juntadeandalucia.es/institutodeestadisticaycartografia/yourls/n86>



Bases cartográficas

- Ortofotografía Color de Andalucía 2016

PP DE BELLAVISTA



Sistema de Referencia de Coordenadas normalizado			
Datum Geodésico		ETRS89	
Sistema de Coordenadas Geográficas	Coordenadas	Latitud:	Longitud:
		36.871488	-002.370146
Coordenadas Proyectadas	Coordenadas	X:	Y:
		556136.43	4080801.41
	UTM HUSO 30		

Dirección postal	
Dirección	CALLE ULISES 15
Provincia	ALMERIA
Municipio	ALMERIA

Información catastral	
Polígono	Referencia 6211028WF5860N
Parcela	catastral

Enlace al mapa en la web
<http://www.juntadeandalucia.es/institutodeestadisticaycartografia/yourls/n8Z>



Bases cartográficas

- Ortofotografía Color de Andalucía 2016

PISTA DE BALONMANO DE LOMA CABRERA



Sistema de Referencia de Coordenadas normalizado			
Datum Geodésico		ETRS89	
Sistema de Coordenadas	Coordenadas Geográficas	Latitud:	Longitud:
		36.857333	-002.382418
Coordenadas	Coordenadas	X:	Y:
	Proyectadas	555052.81	4079224.02
UTM HUSO 30			

Dirección postal	
Dirección	CALLE GERANIO 11
Provincia	ALMERIA
Municipio	ALMERIA

Información catastral	
Polígono	Referencia 5194701WF5759S
Parcela	catastral

Enlace al mapa en la web
<http://www.juntadeandalucia.es/institutodeestadisticaycartografia/yourls/n88>



Bases cartográficas

- Ortofotografía Color de Andalucía 2016

CEIP FERRER GUARDIA



Sistema de Referencia de Coordenadas normalizado			
Datum Geodésico		ETRS89	
Sistema de Coordenadas	Coordenadas Geográficas	Latitud:	Longitud:
		36.855474	-002.391788
Coordenadas Proyectadas		X:	Y:
		554218.85	4079012.44
UTM HUSO 30			

Dirección postal	
Dirección	
Provincia	ALMERIA
Municipio	ALMERIA
Información catastral	
Polígono	45
Parcela	95
Referencia catastral	
04900A04500095	
Enlace al mapa en la web	
http://www.juntadeandalucia.es/institutodeestadisticaycartografia/yourls/nb2	



Bases cartográficas

- Ortofotografía Color de Andalucía 2016

CDM LAS DUNAS DE CABO DE GATA



Sistema de Referencia de Coordenadas normalizado			
Datum Geodésico		ETRS89	
Sistema de Coordenadas	Coordenadas Geográficas	Latitud:	Longitud:
		36.781907	-002.238048
Coordenadas		X:	Y:
Proyectadas		567989.20	4070949.75
UTM HUSO 30			

Dirección postal	
Dirección	CALLE ISLA SANTA ELENA 12
Provincia	ALMERIA
Municipio	ALMERIA
Información catastral	
Polígono	Referencia 8009201WF6780N
Parcela	catastral
Enlace al mapa en la web	
http://www.juntadeandalucia.es/institutodeestadisticaycartografia/yourls/n89	



Bases cartográficas

- Ortofotografía Color de Andalucía 2016

CDM DE LA CAÑADA



Sistema de Referencia de Coordenadas normalizado			
Datum Geodésico		ETRS89	
Sistema de Coordenadas	Coordenadas Geográficas	Latitud:	Longitud:
		36.836021	-002.401443
Coordenadas Proyectadas		X:	Y:
		553371.67	4076849.04
UTM HUSO 30			

Dirección postal	
Dirección	CALLE ANTONIO QUIROS 27
Provincia	ALMERIA
Municipio	ALMERIA

Información catastral	
Polígono	63
Parcela	209
Referencia catastral	04900A06300209

Enlace al mapa en la web
<http://www.juntadeandalucia.es/institutodeestadisticaycartografia/yourls/n8a>



Bases cartográficas

- Ortofotografía Color de Andalucía 2016

PABELLÓN DEPORTIVO SAN INDALECIO



Sistema de Referencia de Coordenadas normalizado			
Datum Geodésico		ETRS89	
Sistema de Coordenadas	Coordenadas Geográficas	Latitud:	Longitud:
		36.837613	-002.404944
Coordenadas Proyectadas	Coordenadas X:	Y:	
	553058.39	4077023.69	
UTM HUSO 30			

Dirección postal	
Dirección	CALLE MAR DE LA CAÑADA (DE LA) 1
Provincia	ALMERIA
Municipio	ALMERIA

Información catastral	
Polígono	Referencia 3272002WF5737S
Parcela	catastral

Enlace al mapa en la web
<http://www.juntadeandalucia.es/institutodeestadisticaycartografia/yourls/n8b>



Bases cartográficas

- Ortofotografía Color de Andalucía 2016

IES ALMERAYA



Sistema de Referencia de Coordenadas normalizado			
Datum Geodésico		ETRS89	
Sistema de Coordenadas	Coordenadas Geográficas	Latitud:	Longitud:
		36.850635	-002.467237
Coordenadas Proyectadas		X:	Y:
		547495.91	4078435.47
UTM HUSO 30			

Dirección postal	
Dirección	CALLE SAN RAFAEL 2
Provincia	ALMERIA
Municipio	ALMERIA

Información catastral	
Polígono	Referencia 7686501WF4778N
Parcela	catastral

Enlace al mapa en la web
<http://www.juntadeandalucia.es/institutodeestadisticaycartografia/yourls/nb3>



Bases cartográficas

- Ortofotografía Color de Andalucía 2016

CEIP LOS MILLARES



Sistema de Referencia de Coordenadas normalizado			
Datum Geodésico		ETRS89	
Sistema de Coordenadas	Coordenadas Geográficas	Latitud:	Longitud:
		36.848632	-002.465846
Coordenadas Proyectadas	Coordenadas X:	Y:	
	547621.16	4078213.96	
UTM HUSO 30			

Dirección postal	
Dirección	CALLE TERESA DE AVILA 37
Provincia	ALMERIA
Municipio	ALMERIA
Información catastral	
Polígono	Referencia 7784401WF4778S
Parcela	catastral

Enlace al mapa en la web
<http://www.juntadeandalucia.es/institutodeestadisticaycartografia/yourls/nb4>



Bases cartográficas

- Ortofotografía Color de Andalucía 2016



Sistema de Referencia de Coordenadas normalizado			
Datum Geodésico		ETRS89	
Sistema de Coordenadas	Coordenadas Geográficas	Latitud:	Longitud:
		36.850312	-002.465111
Coordenadas	Coordenadas	X:	Y:
	Proyectadas	547685.65	4078400.70
UTM HUSO 30			

Dirección postal	
Dirección	CALLE ARMONIA 16
Provincia	ALMERIA
Municipio	ALMERIA

Información catastral	
Polígono	Referencia 7686501WF4778N
Parcela	catastral

Enlace al mapa en la web
<http://www.juntadeandalucia.es/institutodeestadisticaycartografia/yourls/nb5>



Bases cartográficas

- Ortofotografía Color de Andalucía 2016

IES EL ARGAR



Sistema de Referencia de Coordenadas normalizado			
Datum Geodésico		ETRS89	
Sistema de Coordenadas	Coordenadas Geográficas	Latitud:	Longitud:
		36.850839	-002.469121
Coordenadas	Coordenadas Proyectadas	X:	Y:
		547327.83	4078457.16
UTM HUSO 30			

Dirección postal	
Dirección	CALLE NAZARET 56
Provincia	ALMERIA
Municipio	ALMERIA
Información catastral	
Polígono	Referencia 7686501WF4778N
Parcela	catastral

Enlace al mapa en la web
<http://www.juntadeandalucia.es/institutodeestadisticaycartografia/yourls/nb6>



Bases cartográficas

- Ortofotografía Color de Andalucía 2016

IES CRUZ DE CARAVACA



Sistema de Referencia de Coordenadas normalizado			
Datum Geodésico		ETRS89	
Sistema de Coordenadas	Coordenadas Geográficas	Latitud:	Longitud:
		36.856765	-002.460688
Coordenadas Proyectadas		X:	Y:
		548075.92	4079118.76
UTM HUSO 30			

Dirección postal	
Dirección	CAMINO CRUZ DE CARAVACA (DE LA) 237
Provincia	ALMERIA
Municipio	ALMERIA
Información catastral	
Polígono	Referencia 8294001WF4789S
Parcela	catastral

Enlace al mapa en la web
<http://www.juntadeandalucia.es/institutodeestadisticaycartografia/yourls/nbZ>



Bases cartográficas

- Ortofotografía Color de Andalucía 2016

CEIP FRANCISCO DE GOYA



Sistema de Referencia de Coordenadas normalizado			
Datum Geodésico		ETRS89	
Sistema de Coordenadas	Coordenadas Geográficas	Latitud:	Longitud:
		36.857111	-002.461313
Coordenadas Proyectadas		X:	Y:
		548019.99	4079156.83
UTM HUSO 30			

Dirección postal	
Dirección	CAMINO CRUZ DE CARAVACA (DE LA) 194
Provincia	ALMERIA
Municipio	ALMERIA
Información catastral	
Polígono	Referencia 8294001WF4789S
Parcela	catastral

Enlace al mapa en la web
<http://www.juntadeandalucia.es/institutodeestadisticaycartografia/yourls/nb8>



Bases cartográficas

- Ortofotografía Color de Andalucía 2016



Sistema de Referencia de Coordenadas normalizado			
Datum Geodésico		ETRS89	
Sistema de Coordenadas	Coordenadas Geográficas	Latitud:	Longitud:
		36.848368	-002.462291
Coordenadas	Coordenadas	X:	Y:
	Proyectadas	547938.27	4078186.46
UTM HUSO 30			

Dirección postal	
Dirección	CALLE ALFARERIAS 41
Provincia	ALMERIA
Municipio	ALMERIA

Información catastral	
Polígono	Referencia 8083201WF4788S
Parcela	catastral

Enlace al mapa en la web
<http://www.juntadeandalucia.es/institutodeestadisticaycartografia/yourls/nba>



Bases cartográficas

- Ortofotografía Color de Andalucía 2016

CEIP AVE MARÍA DEL QUEMADERO



Sistema de Referencia de Coordenadas normalizado			
Datum Geodésico		ETRS89	
Sistema de Coordenadas Geográficas	Coordenadas	Latitud:	Longitud:
		36.845541	-002.467566
Coordenadas Proyectadas	Coordenadas	X:	Y:
		547469.73	4077870.22
	UTM HUSO 30		

Dirección postal	
Dirección	CALLE BUENAVISTA 2
Provincia	ALMERIA
Municipio	ALMERIA
Información catastral	
Polígono	Referencia 7678015WF4777N
Parcela	catastral

Enlace al mapa en la web
<http://www.juntadeandalucia.es/institutodeestadisticaycartografia/yourls/nb9>



Bases cartográficas

- Ortofotografía Color de Andalucía 2016

CDP VIRGEN DE LA CHANCA



Sistema de Referencia de Coordenadas normalizado			
Datum Geodésico		ETRS89	
Sistema de Coordenadas	Coordenadas Geográficas	Latitud:	Longitud:
		36.841244	-002.476014
Coordenadas Proyectadas	Coordenadas X:	Y:	
	546719.15	4077389.38	
UTM HUSO 30			

Dirección postal	
Dirección	AVENIDA MAR (DEL) 97
Provincia	ALMERIA
Municipio	ALMERIA
Información catastral	
Polígono	Referencia 6876001WF4767N
Parcela	catastral

Enlace al mapa en la web
<http://www.juntadeandalucia.es/institutodeestadisticaycartografia/yourls/nbb>



Bases cartográficas

- Ortofotografía Color de Andalucía 2016



Sistema de Referencia de Coordenadas normalizado			
Datum Geodésico		ETRS89	
Sistema de Coordenadas	Coordenadas Geográficas	Latitud:	Longitud:
		36.840136	-002.475796
Coordenadas Proyectadas		X:	Y:
		546739.26	4077266.58
UTM HUSO 30			

Dirección postal	
Dirección	AVENIDA MAR (DEL) 72
Provincia	ALMERIA
Municipio	ALMERIA

Información catastral	
Polígono	Referencia 6874901WF4767S
Parcela	catastral

Enlace al mapa en la web
<http://www.juntadeandalucia.es/institutodeestadisticaycartografia/yourls/nbc>



Bases cartográficas

- Ortofotografía Color de Andalucía 2016



Sistema de Referencia de Coordenadas normalizado			
Datum Geodésico		ETRS89	
Sistema de Coordenadas Geográficas	Latitud:	Longitud:	
	36.846301	-002.443700	
Coordenadas Proyectadas		X:	Y:
UTM HUSO 30		549597.06	4077966.65

Dirección postal	
Dirección	
Provincia	
Municipio	
Información catastral	
Polígono	Referencia
Parcela	catastral


Enlace al mapa en la web
<http://www.juntadeandalucia.es/institutodeestadisticaycartografia/yourls/nbd>



Bases cartográficas

- Ortofotografía Color de Andalucía 2016

CAMPO DE FÚTBOL DE EL PUCHE



Sistema de Referencia de Coordenadas normalizado			
Datum Geodésico		ETRS89	
Sistema de Coordenadas	Coordenadas Geográficas	Latitud:	Longitud:
		36.851407	-002.429966
Coordenadas Proyectadas		X:	Y:
		550818.15	4078540.29
UTM HUSO 30			

Dirección postal	
Dirección	AVENIDA MARE NOSTRUM 28
Provincia	ALMERIA
Municipio	ALMERIA

Información catastral	
Polígono	Referencia 0988003WF5708N
Parcela	catastral

Enlace al mapa en la web
<http://www.juntadeandalucia.es/institutodeestadisticaycartografia/yourls/nbe>



Bases cartográficas

- Ortofotografía Color de Andalucía 2016

COLEGIO DIOCESANO DE SAN ILDEFONSO



Sistema de Referencia de Coordenadas normalizado			
Datum Geodésico		ETRS89	
Sistema de Coordenadas	Coordenadas Geográficas	Latitud:	Longitud:
		36.846642	-002.450435
Coordenadas Proyectadas	Coordenadas X:	Y:	
	548996.37	4078001.00	
UTM HUSO 30			

Dirección postal	
Dirección	CARRETERA NIJAR LOS MOLINOS 41
Provincia	ALMERIA
Municipio	ALMERIA
Información catastral	
Polígono	Referencia 9083011WF4798S
Parcela	catastral

Enlace al mapa en la web
<http://www.juntadeandalucia.es/institutodeestadisticaycartografia/yourls/nbf>



Bases cartográficas

- Ortofotografía Color de Andalucía 2016

CEIP SANTA ISABEL



Sistema de Referencia de Coordenadas normalizado			
Datum Geodésico		ETRS89	
Sistema de Coordenadas Geográficas	Coordenadas	Latitud:	Longitud:
		36.852311	-002.462015
Coordenadas UTM HUSO 30	Coordenadas	X:	Y:
	Proyectadas	547960.41	4078624.00

Dirección postal	
Dirección	CALLE PEDRO SARMIENTO 100
Provincia	ALMERIA
Municipio	ALMERIA
Información catastral	
Polígono	Referencia 8188001WF4788N
Parcela	catastral

Enlace al mapa en la web
<http://www.juntadeandalucia.es/institutodeestadisticaycartografia/yourls/nbg>



Bases cartográficas

- Ortofotografía Color de Andalucía 2016



Sistema de Referencia de Coordenadas normalizado			
Datum Geodésico		ETRS89	
Sistema de Coordenadas	Coordenadas Geográficas	Latitud:	Longitud:
		36.849550	-002.455508
	Coordenadas Proyectadas	X:	Y:
		548542.25	4078321.00
	UTM HUSO 30		

Dirección postal	
Dirección	CALLE GRANADA 249
Provincia	ALMERIA
Municipio	ALMERIA

Información catastral	
Polígono	Referencia 8686002WF4788N
Parcela	catastral

Enlace al mapa en la web
<http://www.juntadeandalucia.es/institutodeestadisticaycartografia/yourls/nbh>



Bases cartográficas

- Ortofotografía Color de Andalucía 2016

CEIP SAN LUIS



Sistema de Referencia de Coordenadas normalizado			
Datum Geodésico		ETRS89	
Sistema de Coordenadas	Coordenadas Geográficas	Latitud:	Longitud:
		36.849370	-002.442323
Coordenadas Proyectadas		X:	Y:
		549717.84	4078307.82
UTM HUSO 30			

Dirección postal	
Dirección	CALLE COLEGIOS (DE LOS) 12
Provincia	ALMERIA
Municipio	ALMERIA
Información catastral	
Polígono	Referencia 9985221WF4798N
Parcela	catastral

Enlace al mapa en la web
<http://www.juntadeandalucia.es/institutodeestadisticaycartografia/yourls/nbi>



Bases cartográficas

- Ortofotografía Color de Andalucía 2016

CEIP AVE MARÍA DEL DIEZMO



Sistema de Referencia de Coordenadas normalizado			
Datum Geodésico		ETRS89	
Sistema de Coordenadas	Coordenadas Geográficas	Latitud:	Longitud:
		36.847086	-002.438069
Coordenadas Proyectadas		X:	Y:
		550098.58	4078056.67
UTM HUSO 30			

Dirección postal	
Dirección	CARRERA MAMI (DEL) 92
Provincia	ALMERIA
Municipio	ALMERIA

Información catastral	
Polígono	Referencia 0282011WF5708S
Parcela	catastral

Enlace al mapa en la web
<http://www.juntadeandalucia.es/institutodeestadisticaycartografia/yourls/nbj>



Bases cartográficas

- Ortofotografía Color de Andalucía 2016

CDP VIRGEN DE LA PAZ



Sistema de Referencia de Coordenadas normalizado			
Datum Geodésico	ETRS89		
Sistema de Coordenadas Geográficas	Latitud:	Longitud:	
Coordenadas	36.860050	-002.449320	
Coordenadas Proyectadas	X:	Y:	
UTM HUSO 30	549087.21	4079488.95	

Dirección postal	
Dirección	CALLE SIERRA DE TABERNAS 26
Provincia	ALMERIA
Municipio	ALMERIA

Información catastral	
Polígono	Referencia 9297001WF4799N
Parcela	catastral

Enlace al mapa en la web
<http://www.juntadeandalucia.es/institutodeestadisticaycartografia/yourls/nbk>



Bases cartográficas

- Ortofotografía Color de Andalucía 2016



Sistema de Referencia de Coordenadas normalizado			
Datum Geodésico		ETRS89	
Sistema de Coordenadas	Coordenadas Geográficas	Latitud:	Longitud:
		36.839544	-002.459065
Coordenadas Proyectadas		X:	Y:
		548231.42	4077209.22
UTM HUSO 30			

Dirección postal	
Dirección	AVENIDA FEDERICO GARCIA LORCA 60
Provincia	ALMERIA
Municipio	ALMERIA

Información catastral	
Polígono	Referencia 8474011WF4787S
Parcela	catastral

Enlace al mapa en la web
<http://www.juntadeandalucia.es/institutodeestadisticaycartografia/yourls/nbl>



Bases cartográficas

- Ortofotografía Color de Andalucía 2016

GIMNASIO SPORTGYM



Sistema de Referencia de Coordenadas normalizado			
Datum Geodésico		ETRS89	
Sistema de Coordenadas Geográficas	Latitud:	Longitud:	
	36.853705	-002.355239	
Coordenadas Proyectadas UTM HUSO 30	X:	Y:	
	557478.36	4078837.57	

Dirección postal	
Dirección	CAMINO SIERRA (DE LA) 8
Provincia	ALMERIA
Municipio	ALMERIA
Información catastral	
Polígono	Referencia 7691023WF5779S
Parcela	catastral

Enlace al mapa en la web
<http://www.juntadeandalucia.es/institutodeestadisticaycartografia/yourls/nbm>



Bases cartográficas

- Ortofotografía Color de Andalucía 2016

CEIP SAN VICENTE



Sistema de Referencia de Coordenadas normalizado			
Datum Geodésico		ETRS89	
Sistema de Coordenadas	Coordenadas Geográficas	Latitud:	Longitud:
		36.860288	-002.369263
Coordenadas Proyectadas	Coordenadas X:	Y:	
	556223.33	4079559.49	
UTM HUSO 30			

Dirección postal	
Dirección	
Provincia	
Municipio	
Información catastral	
Polígono	Referencia
Parcela	catastral
Enlace al mapa en la web	
http://www.juntadeandalucia.es/institutodeestadisticaycartografia/yourls/nbn	



Bases cartográficas

- Ortofotografía Color de Andalucía 2016

PP PARQUE VILLAMARIA



Sistema de Referencia de Coordenadas normalizado			
Datum Geodésico		ETRS89	
Sistema de Coordenadas	Coordenadas Geográficas	Latitud:	Longitud:
		36.855538	-002.458221
Coordenadas Proyectadas		X:	Y:
		548296.61	4078983.89
UTM HUSO 30			

Dirección postal	
Dirección	CALLE VILLA MARINA 234
Provincia	ALMERIA
Municipio	ALMERIA

Información catastral	
Polígono	Referencia 8391402WF4789S
Parcela	catastral

Enlace al mapa en la web
<http://www.juntadeandalucia.es/institutodeestadisticaycartografia/yourls/n8c>



Bases cartográficas

- Ortofotografía Color de Andalucía 2016

PISTA BALONCESTO SAN VICENTE



Sistema de Referencia de Coordenadas normalizado			
Datum Geodésico	ETRS89		
Sistema de Coordenadas Geográficas	Latitud:	Longitud:	
	36.853987	-002.357737	
Coordenadas UTM HUSO 30	X:	Y:	
	557255.46	4078867.35	

Dirección postal	
Dirección	CAMINO ALQUIAN A VIATOR (DEL) 3
Provincia	ALMERIA
Municipio	ALMERIA
Información catastral	
Polígono	Referencia 7490038WF5779S
Parcela	catastral

Enlace al mapa en la web
<http://www.juntadeandalucia.es/institutodeestadisticaycartografia/yourls/nlk>



Bases cartográficas

- Ortofotografía Color de Andalucía 2016

PISTA POLIDEPORTIVA SAN VICENTE



Sistema de Referencia de Coordenadas normalizado			
Datum Geodésico		ETRS89	
Sistema de Coordenadas	Coordenadas Geográficas	Latitud:	Longitud:
		36.853632	-002.357712
Coordenadas Proyectadas		X:	Y:
		557257.95	4078827.98
UTM HUSO 30			

Dirección postal	
Dirección	CALLE EURO 12
Provincia	ALMERIA
Municipio	ALMERIA

Información catastral	
Polígono	Referencia 7490038WF5779S
Parcela	catastral

Enlace al mapa en la web
<http://www.juntadeandalucia.es/institutodeestadisticaycartografia/yourls/nll>



Bases cartográficas

- Ortofotografía Color de Andalucía 2016

FRONTÓN DE SAN VICENTE



Sistema de Referencia de Coordenadas normalizado			
Datum Geodésico		ETRS89	
Sistema de Coordenadas	Coordenadas Geográficas	Latitud:	Longitud:
		36.853260	-002.357752
Coordenadas	Coordenadas	X:	Y:
	Proyectadas	557254.67	4078786.69
UTM HUSO 30			

Dirección postal	
Dirección	BULEVAR MANUEL DEL AGUILA ORTEGA (DE) 9
Provincia	ALMERIA
Municipio	ALMERIA
Información catastral	
Polígono	Referencia 7490038WF5779S
Parcela	catastral


Enlace al mapa en la web
<http://www.juntadeandalucia.es/institutodeestadisticaycartografia/yourls/nlm>



Bases cartográficas

- Ortofotografía Color de Andalucía 2016

CDM LOS PINOS DE EL ALQUÍAN



Sistema de Referencia de Coordenadas normalizado			
Datum Geodésico		ETRS89	
Sistema de Coordenadas	Coordenadas Geográficas	Latitud:	Longitud:
		36.851698	-002.347714
Coordenadas Proyectadas		X:	Y:
		558150.72	4078619.48
UTM HUSO 30			

Dirección postal	
Dirección	
Provincia	ALMERIA
Municipio	ALMERIA

Información catastral	
Polígono	Referencia 8186701WF5788N
Parcela	catastral

Enlace al mapa en la web
<http://www.juntadeandalucia.es/institutodeestadisticaycartografia/yourls/n8d>



Bases cartográficas

- Ortofotografía Color de Andalucía 2016

IES EL ALQUÍAN



Sistema de Referencia de Coordenadas normalizado			
Datum Geodésico	ETRS89		
Sistema de Coordenadas Geográficas	Latitud:	Longitud:	
	36.851513	-002.350999	
Coordenadas Proyectadas UTM HUSO 30	X:	Y:	
	557858.00	4078596.96	

Dirección postal	
Dirección	
Provincia	
Municipio	

Información catastral	
Polígono	Referencia catastral
Parcela	

Enlace al mapa en la web
<http://www.juntadeandalucia.es/institutodeestadisticaycartografia/yourls/nbq>



Bases cartográficas

- Ortofotografía Color de Andalucía 2016

CDP SAN FRANCISCO



Sistema de Referencia de Coordenadas normalizado			
Datum Geodésico		ETRS89	
Sistema de Coordenadas	Coordenadas Geográficas	Latitud:	Longitud:
		36.844889	-002.463500
Coordenadas Proyectadas		X:	Y:
		547832.65	4077799.92
UTM HUSO 30			

Dirección postal	
Dirección	CALLE RAMBLA ALFAREROS 43
Provincia	ALMERIA
Municipio	ALMERIA
Información catastral	
Polígono	Referencia 7980703WF4778S
Parcela	catastral

Enlace al mapa en la web
<http://www.juntadeandalucia.es/institutodeestadisticaycartografia/yourls/nbr>



Bases cartográficas

- Ortofotografía Color de Andalucía 2016

CEIP SAN BERNARDO



Sistema de Referencia de Coordenadas normalizado			
Datum Geodésico	ETRS89		
Sistema de Coordenadas	Coordenadas Geográficas	Latitud:	Longitud:
		36.852798	-002.359383
Coordenadas	Coordenadas	X:	Y:
	Proyectadas	557109.61	4078734.47
	UTM HUSO 30		

Dirección postal	
Dirección	CALLE VELEFIQUE 1
Provincia	ALMERIA
Municipio	ALMERIA
Información catastral	
Polígono	Referencia 7289002WF5778N
Parcela	catastral

Enlace al mapa en la web
<http://www.juntadeandalucia.es/institutodeestadisticaycartografia/yourls/nbs>



Bases cartográficas

- Ortofotografía Color de Andalucía 2016

CDM DE TENIS DE LOS MOLINOS



Sistema de Referencia de Coordenadas normalizado			
Datum Geodésico		ETRS89	
Sistema de Coordenadas Geográficas	Coordenadas	Latitud:	Longitud:
		36.844633	-002.441097
Coordenadas UTM HUSO 30	Coordenadas	X:	Y:
	Proyectadas	549830.21	4077782.97

Dirección postal	
Dirección	CALLE INSTINCION 21
Provincia	ALMERIA
Municipio	ALMERIA
Información catastral	
Polígono	Referencia 9979401WF4797N
Parcela	catastral

Enlace al mapa en la web
<http://www.juntadeandalucia.es/institutodeestadisticaycartografia/yourls/n8e>



Bases cartográficas

- Ortofotografía Color de Andalucía 2016

CDM EL TOYO-RETAMAR



Sistema de Referencia de Coordenadas normalizado			
Datum Geodésico		ETRS89	
Sistema de Coordenadas Geográficas	Coordenadas	Latitud:	Longitud:
		36.838130	-002.321248
Coordenadas UTM HUSO 30	Coordenadas	X:	Y:
	Proyectadas	560520.86	4077130.78

Dirección postal	
Dirección	
Provincia	ALMERIA
Municipio	ALMERIA
Información catastral	
Polígono	Referencia 0979303WF6707N
Parcela	catastral

Enlace al mapa en la web
<http://www.juntadeandalucia.es/institutodeestadisticaycartografia/yourls/n8f>



Bases cartográficas

- Ortofotografía Color de Andalucía 2016

PALACIO DE LOS JJMM



Sistema de Referencia de Coordenadas normalizado			
Datum Geodésico		ETRS89	
Sistema de Coordenadas	Coordenadas Geográficas	Latitud:	Longitud:
		36.838657	-002.438622
Coordenadas	Coordenadas	X:	Y:
	Proyectadas	550054.77	4077121.34
	UTM HUSO 30		

Dirección postal	
Dirección	CALLE JABALI 11
Provincia	ALMERIA
Municipio	ALMERIA

Información catastral	
Polígono	Referencia 0271203WF5707S
Parcela	catastral

Enlace al mapa en la web
<http://www.juntadeandalucia.es/institutodeestadisticaycartografia/yourls/n8g>



Bases cartográficas

- Ortofotografía Color de Andalucía 2016

CAMPO DE FÚTBOL DE LA VEGA DE ACÁ



Sistema de Referencia de Coordenadas normalizado			
Datum Geodésico		ETRS89	
Sistema de Coordenadas	Coordenadas Geográficas	Latitud:	Longitud:
		36.830655	-002.442050
Coordenadas Proyectadas	Coordenadas X:	Y:	
	549754.30	4076231.87	
UTM HUSO 30			

Dirección postal	
Dirección	CALLE FRANCISCO RABAL 2
Provincia	ALMERIA
Municipio	ALMERIA
Información catastral	
Polígono	Referencia 9964908WF4796S
Parcela	catastral

Enlace al mapa en la web
<http://www.juntadeandalucia.es/institutodeestadisticaycartografia/yourls/n8h>



Bases cartográficas

- Ortofotografía Color de Andalucía 2016

CDM DE LOS MOLINOS-CONSTANTINO CORTÉS FORTES



Sistema de Referencia de Coordenadas normalizado			
Datum Geodésico		ETRS89	
Sistema de Coordenadas	Coordenadas Geográficas	Latitud:	Longitud:
		36.849960	-002.443980
Coordenadas	Coordenadas Proyectadas	X:	Y:
		549569.73	4078372.40
UTM HUSO 30			

Dirección postal	
Dirección	CALLE LIBANO 49
Provincia	ALMERIA
Municipio	ALMERIA

Información catastral	
Polígono	Referencia 9682302WF4798S
Parcela	catastral

Enlace al mapa en la web
<http://www.juntadeandalucia.es/institutodeestadisticaycartografia/yourls/mbu>



Bases cartográficas

- Ortofotografía Color de Andalucía 2016

CDM BARRIO DE LOS ÁNGELES



Sistema de Referencia de Coordenadas normalizado			
Datum Geodésico		ETRS89	
Sistema de Coordenadas	Coordenadas Geográficas	Latitud:	Longitud:
		36.851700	-002.470160
Coordenadas	Coordenadas Proyectadas	X:	Y:
		547234.67	4078552.16
UTM HUSO 30			

Dirección postal	
Dirección	CALLE NAZARET 56
Provincia	ALMERIA
Municipio	ALMERIA

Información catastral	
Polígono	Referencia 7287501WF4778N
Parcela	catastral

Enlace al mapa en la web
<http://www.juntadeandalucia.es/institutodeestadisticaycartografia/yourls/nby>



Bases cartográficas

- Ortofotografía Color de Andalucía 2016

ESCUELA PÚBLICA DE GOLF-EL TOYO



Sistema de Referencia de Coordenadas normalizado			
Datum Geodésico		ETRS89	
Sistema de Coordenadas	Coordenadas Geográficas	Latitud:	Longitud:
		36.847864	-002.320841
Coordenadas Proyectadas		X:	Y:
		560549.48	4078210.86
UTM HUSO 30			

Dirección postal	
Dirección	AVENIDA JUEGOS MEDITERRANEOS 9
Provincia	ALMERIA
Municipio	ALMERIA
Información catastral	
Polígono	65
Parcela	32
Referencia catastral	
04900A06500032	
Enlace al mapa en la web	
http://www.juntadeandalucia.es/institutodeestadisticaycartografia/yourls/nbw	



Bases cartográficas

- Ortofotografía Color de Andalucía 2016

CAMPO DE GOLF DE EL TOYO



Sistema de Referencia de Coordenadas normalizado			
Datum Geodésico		ETRS89	
Sistema de Coordenadas	Coordenadas Geográficas	Latitud:	Longitud:
		36.845778	-002.318438
Coordenadas		X:	Y:
Proyectadas		560765.37	4077980.98
UTM HUSO 30			

Dirección postal	
Dirección	CALLE JUEGOS DE BARCELONA 18
Provincia	ALMERIA
Municipio	ALMERIA
Información catastral	
Polígono	Referencia 0979301WF6707N
Parcela	catastral

Enlace al mapa en la web
<http://www.juntadeandalucia.es/institutodeestadisticaycartografia/yourls/nbx>



Bases cartográficas

- Ortofotografía Color de Andalucía 2016

CENTRO DEPORTIVO UNIVERSIDAD DE ALMERÍA



Sistema de Referencia de Coordenadas normalizado			
Datum Geodésico	ETRS89		
Sistema de Coordenadas Geográficas	Latitud:	Longitud:	
Coordenadas	36.828660	-002.408889	
Coordenadas Proyectadas	X:	Y:	
UTM HUSO 30	552712.77	4076028.34	

Dirección postal	
Dirección	
Provincia	ALMERIA
Municipio	ALMERIA

Información catastral	
Polígono	0
Parcela	0
Referencia catastral	3665004WF5736N

Enlace al mapa en la web
<http://www.juntadeandalucia.es/institutodeestadisticaycartografia/yourls/nby>



Bases cartográficas

- Ortofotografía Color de Andalucía 2016

PABELLÓN DEPORTIVO DE LA UNIVERSIDAD DE ALMERÍA



Sistema de Referencia de Coordenadas normalizado			
Datum Geodésico	ETRS89		
Sistema de Coordenadas Geográficas	Latitud:	Longitud:	
Coordenadas	36.827922	-002.406438	
Coordenadas Proyectadas	X:	Y:	
UTM HUSO 30	552931.86	4075947.82	

Dirección postal	
Dirección	CARRETERA AL-3200R 0
Provincia	ALMERIA
Municipio	ALMERIA

Información catastral	
Polígono	Referencia 3665001WF5736N
Parcela	catastral

Enlace al mapa en la web
<http://www.juntadeandalucia.es/institutodeestadisticaycartografia/yourls/ndm>



Bases cartográficas

- Ortofotografía Color de Andalucía 2016



Sistema de Referencia de Coordenadas normalizado			
Datum Geodésico		ETRS89	
Sistema de Coordenadas	Coordenadas Geográficas	Latitud:	Longitud:
		36.835290	-002.461880
	Coordenadas Proyectadas	X:	Y:
		547983.09	4076735.93
	UTM HUSO 30		

Dirección postal	
Dirección	AVENIDA FEDERICO GARCIA LORCA 2
Provincia	ALMERIA
Municipio	ALMERIA

Información catastral	
Polígono	Referencia 8169701WF4786N
Parcela	catastral

Enlace al mapa en la web
<http://www.juntadeandalucia.es/institutodeestadisticaycartografia/yourls/ndl>



Bases cartográficas

- Ortofotografía Color de Andalucía 2016

PISTA POLIDEP.CUEVAS DE LOS MEDINAS



Sistema de Referencia de Coordenadas normalizado			
Datum Geodésico		ETRS89	
Sistema de Coordenadas	Coordenadas Geográficas	Latitud:	Longitud:
		36.895178	-002.278406
Coordenadas Proyectadas		X:	Y:
		564293.10	4083487.29
UTM HUSO 30			

Dirección postal	
Dirección	CALLE MOLINOS CUEVAS DE LOS MEDINA 100
Provincia	ALMERIA
Municipio	ALMERIA
Información catastral	
Polígono	Referencia 4336501WF6843N
Parcela	catastral

Enlace al mapa en la web
<http://www.juntadeandalucia.es/institutodeestadisticaycartografia/yourls/net>



Bases cartográficas

- Ortofotografía Color de Andalucía 2016

PISTA PETANCA PARQUE CARREFOUR



Sistema de Referencia de Coordenadas normalizado			
Datum Geodésico		ETRS89	
Sistema de Coordenadas	Coordenadas Geográficas	Latitud:	Longitud:
		36.841880	-002.446408
Coordenadas		X:	Y:
Proyectadas		549358.46	4077474.82
UTM HUSO 30			

Dirección postal	
Dirección	CALLE GUSTAVO VILLAPALOS 5
Provincia	ALMERIA
Municipio	ALMERIA

Información catastral	
Polígono	Referencia 9576001WF4797N
Parcela	catastral

Enlace al mapa en la web
<http://www.juntadeandalucia.es/institutodeestadisticaycartografia/yourls/nrr>



Bases cartográficas

- Ortofotografía Color de Andalucía 2016

PISTA PETANCA CORTIJO GRANDE



Sistema de Referencia de Coordenadas normalizado			
Datum Geodésico		ETRS89	
Sistema de Coordenadas	Coordenadas Geográficas	Latitud:	Longitud:
		36.834213	-002.446419
Coordenadas Proyectadas	Coordenadas X:	Y:	
	549362.41	4076624.30	
UTM HUSO 30			

Dirección postal	
Dirección	
Provincia	
Municipio	

Información catastral	
Polígono	Referencia
Parcela	catastral

Enlace al mapa en la web
<http://www.juntadeandalucia.es/institutodeestadisticaycartografia/yourls/nrs>



Bases cartográficas

- Ortofotografía Color de Andalucía 2016

Asunto.- INFORME COMPATIBILIDAD URBANÍSTICA PLAN LOCAL DE INSTALACIONES DEPORTIVAS

Exp.-

Referencia.- PLANPATRONATO

En relación con la solicitud efectuada desde el Patronato Municipal de Deportes respecto de la adecuación al PGOU de Almería de las nuevas actuaciones previstas para el periodo 2021-2024 en el "Plan Local de Instalaciones Deportivas de Almería (PLIED)", se informa lo siguiente:

Tanto en lo referente a la disponibilidad de los terrenos objeto de las actuaciones (se trata de terrenos de dominio público) como a la adecuación de los usos previstos en el PLIED respecto a las determinaciones del PGOU de Almería, no existe inconveniente urbanístico para su desarrollo. Se adjunta ficha de cada una de las actuaciones:

ACTUACIÓN	CLASE DE SUELO	CALIFICACIÓN SUELO	VIABILIDAD URBANÍSTICA
Centro Deportivo Urbano: Fitness & wellness CDAR Juan Rojas	Urbano Consolidado	Deportivo (Sistema General)	Compatible PGOU
Centro Polideportivo y Náutico de Costacabana	Urbano Consolidado	Deportivo	Compatible PGOU (Limitaciones Servidmbres Aeronáticas)
Complejo Deportivo Playa del Palmeral	DPMT		Régimen de autorización según Ley 22/1988 de Costas
Parque de Deportes Urbanos del Mediterráneo	Urbano Consolidado	Deportivo (Sistema General)	Compatible PGOU

Es todo lo que se informa sobre el asunto
Almería, el Ingeniero Director de Planificación e Infraestructuras

Fdo.- Francisco Javier Garrido Jiménez

FIRMADO POR	FECHA FIRMA
GARRIDO JIMENEZ FRANCISCO JAVIER	15-03-2021 12:18:58



LIDERA SPORT CONSULTING



ALMERÍA
CIUDAD



PATRONATO MUNICIPAL DE
DEPORTES
DE ALMERÍA

Plan local de instalaciones y equipamientos deportivos de la ciudad de Almería

10.

Propuestas de intervención (construcciones adicionales)

10. Propuestas de intervención



ALMERÍA
CIUDAD



PATRONATO MUNICIPAL DE
DEPORTES
DE ALMERÍA

10.1. INTRODUCCIÓN

El presente documento se configura como una ampliación de las propuestas de intervención indicadas en el PLIED de la ciudad de Almería. Así, además de las reflejadas en el documento principal:

- Propuesta nº 1: Centro Deportivo Urbano. Fitness & Wellness CDAR Juan Rojas.
- Propuesta nº 2: Centro Polideportivo y Náutico de Costacabana.
- Propuesta nº 3: Complejo Deportivo Playa del Palmeral.
- Propuesta nº 4: Parque de Deportes Urbanos del Mediterráneo.

Se añaden las siguientes:

- Propuesta nº 5: Centro Multideportivo de El Toyo.
- Propuesta nº 6: Campo Municipal de Fútbol de El Toyo.
- Propuesta nº 7: Centro Cross Training Puerto Ciudad.

De esta forma, para el periodo 2021-2024, en el PLIED se plantean siete propuestas de nueva construcción para la ciudad de Almería.

Asimismo, como se indica más adelante, estas nuevas propuestas se ubicarán en parcelas de titularidad municipal bajo el amparo de lo dictaminado por el PGOU vigente.

Por último, indicar que la inclusión de estas propuestas conlleva una ampliación de los importes incluidos en la memoria económica del documento principal del PLIED, por lo que en esta documentación adicional se reflejará la memoria económica definitiva, incluyendo los costes de las siete propuestas de intervención.



10.2. CONSTRUCCIONES ADICIONALES

Propuesta nº: 5

Nombre: CENTRO MULTIDEPORTIVO DE EL TOYO

Dirección: Avenida de los Juegos Mediterráneos, 1, 04131, Almería.

Distrito / Barrio: EL TOYO

Descripción inicial:

El barrio de El Toyo se configura como un enclave de futuro para el crecimiento del parque deportivo turístico de la ciudad de Almería. Actualmente cuenta con instalaciones deportivas destinada a la práctica del golf, pádel, deportes polideportivos... y con una oferta hotelera que pueda cubrir las necesidades de los posibles usuarios/as deportivos que utilicen las citadas instalaciones.

Para dar un mayor impulso al proyecto turístico deportivo se proyecta la construcción de dos nuevas instalaciones que completarán la oferta la ciudad, como son una vaso deportivo al aire libre y un campo destinado a los deportes de playa.

En el caso del vaso deportivo, éste contará con una longitud de 50 metros pudiendo albergar desde usuarios que realicen natación recreativa y de ocio, hasta un perfil más deportivo que necesite realizar entrenamientos específicos. Asimismo, la piscina contará con una dotación de vestuarios para deportistas y familias.

Por otro lado, se habilitará una parcela de 3.300m2 para la practica, entrenamiento y competición de diferentes deportes de playa (fútbol, vóley, rugby, balonmano...), así como un espacio para vestuarios.

Como complemento a estas dos instalaciones deportivas, entre ambas, se instalará un espacio de "arboling", compuesta por una estructura de madera y cuerdas para realizar diferentes recorridos en función de la edad y destreza del usuario.

IIDD MUNICIPAL

Titularidad: PÚBLICA (PMD ALMERÍA)

Responsable/s de su desarrollo:

Patronato Municipal de Deportes de Almería y Área de Urbanismo del Ayuntamiento de Almería

Coste estimado de intervención:

2.700.000 €

Prioridad:			
ALTA	MEDIA	BAJA	
X			
Año de implantación:			
2021	2022	2023	2024
	X		

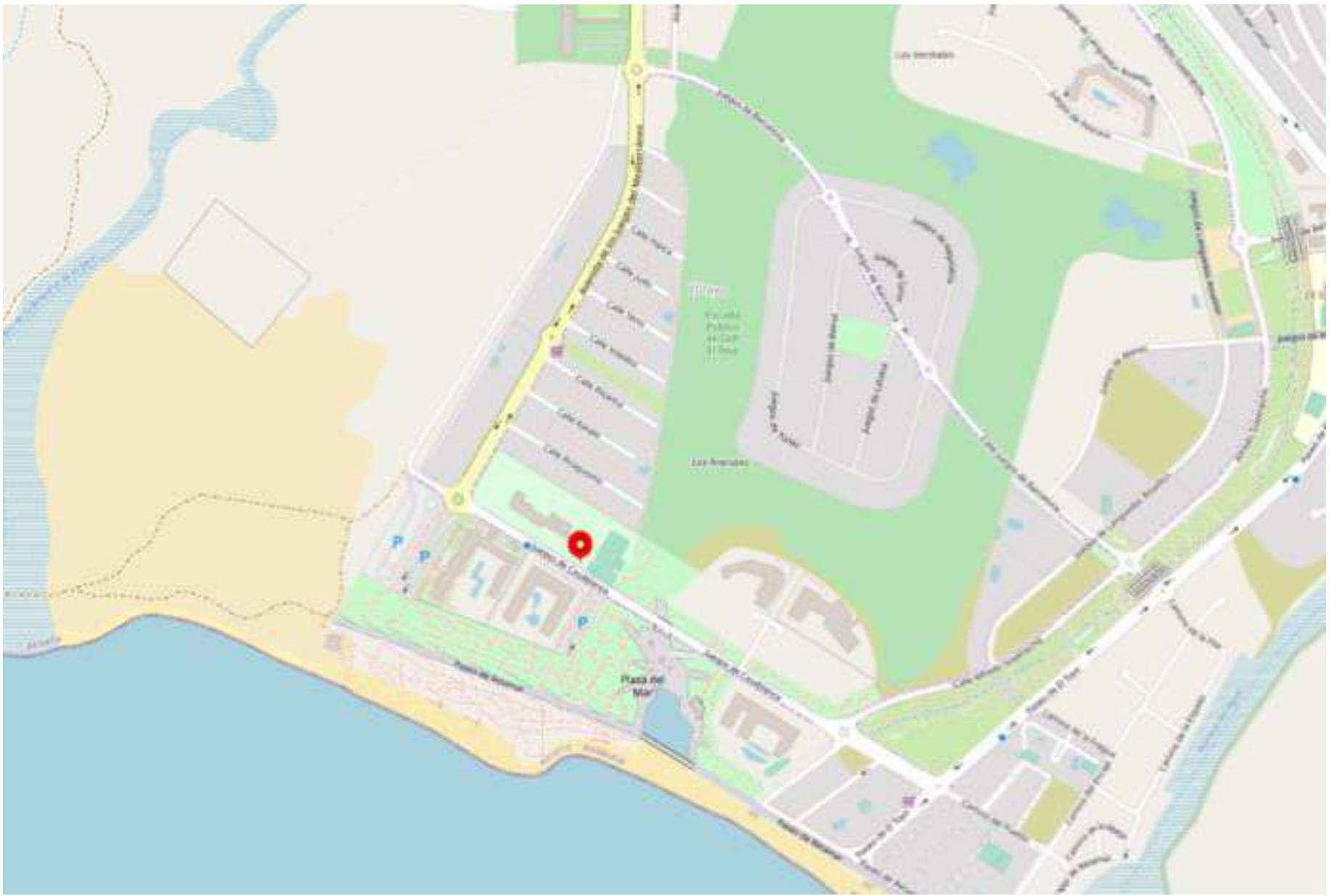
10.2. CONSTRUCCIONES ADICIONALES

Propuesta nº: 5

Nombre: CENTRO MULTIDEPORTIVO DE EL TOYO

Dirección: Avenida de los Juegos Mediterráneos, 1, 04131, Almería.
Distrito / Barrio: EL TOYO

Ubicación geográfica:



IIDD MUNICIPAL

Titularidad: PÚBLICA (PMD ALMERÍA)

Diseño tipo:

1. PISCINA AIRE LIBRE
2. ZONA DE ARBOLING
3. ZONA DEPORTES DE PLAYA
4. VESTUARIOS DEPORTES DE PLAYA



Destinatarios potenciales:

- Usuarios directos: 65% entre los 16 y 55 años.
- Usuarios indirectos: 35% entre los 5 hasta los 16, y los mayores de 55 años.
- Aforo máximo potencial de la instalación: 2.100 usuarios/semana.

10.2. CONSTRUCCIONES ADICIONALES

Propuesta nº: 5

Nombre: CENTRO MULTIDEPORTIVO DE EL TOYO

Dirección: Avenida de los Juegos Mediterráneos, 1, 04131, Almería.
Distrito / Barrio: EL TOYO

Justificación de la intervención:

Se proyecta esta nueva instalación para impulsar el proyecto de turismo deportivo en Almería así como por la inexistencia en el municipio de Almería de una piscina pública de acceso libre con perfil recreativo y familiar, y mediante el pago de cuotas municipales.

Asimismo, su enclave en el Toyo prevé prestar servicio a más de 22.000 personas que viven en los núcleos limítrofes de Retamar, El Alquíán, La Cañada y Cuevas de los Medinas.

Lo que, a priori, la convierte en una instalación de referencia en la zona para la temporada de verano.

Modelo de gestión propuesto:

Indirecta: mediante contrato de Concesión de Servicios

IIDD MUNICIPAL

Titularidad: PÚBLICA (PMD ALMERÍA)

Fases de desarrollo / implementación	Indicadores de evaluación de la implantación	
	Fecha	Realizado
Estudio de mercado y de viabilidad.		
Aprobación.		
Realización del anteproyecto.		
Licitación de obra.		
Desarrollo de obra.		
Licitación de la gestión.		
Adjudicación.		
Apertura.		

10.2. CONSTRUCCIONES ADICIONALES

Propuesta nº: 6

Nombre: CAMPO MUNICIPAL DE FÚTBOL DE EL TOYO

Dirección: Avenida Alfredo Goyeneche, S/N, 04131, Almería.

Distrito / Barrio: EL TOYO

Descripción inicial:

La realización de esta construcción supone la habilitación un espacio ya utilizado para la práctica del fútbol (90x45) con acceso libre a un tipo de acceso regulado mediante la instalación de un vallado perimetral que implique la reserva anticipada del espacio para su uso.

Además, el reacondicionamiento de este campo conllevará la implantación de una pastilla de vestuarios y almacén para el uso de los deportistas y el personal de mantenimiento, que cuidará del césped natural de este espacio.

Con el reacondicionamiento de este nuevo campo de fútbol municipal se espera dar respuesta a las demandas de usuarios, aficionados y clubes para la utilización de este tipo de instalaciones deportivas convencionales.

IIDD MUNICIPAL

Titularidad: PÚBLICA (PMD ALMERÍA)

Responsable/s de su desarrollo:

Patronato Municipal de Deportes de Almería y Área de Urbanismo del Ayuntamiento de Almería

Coste estimado de intervención:

215.000€

Prioridad:			
ALTA	MEDIA	BAJA	
	X		
Año de implantación:			
2021	2022	2023	2024
	X		

10.2. CONSTRUCCIONES ADICIONALES

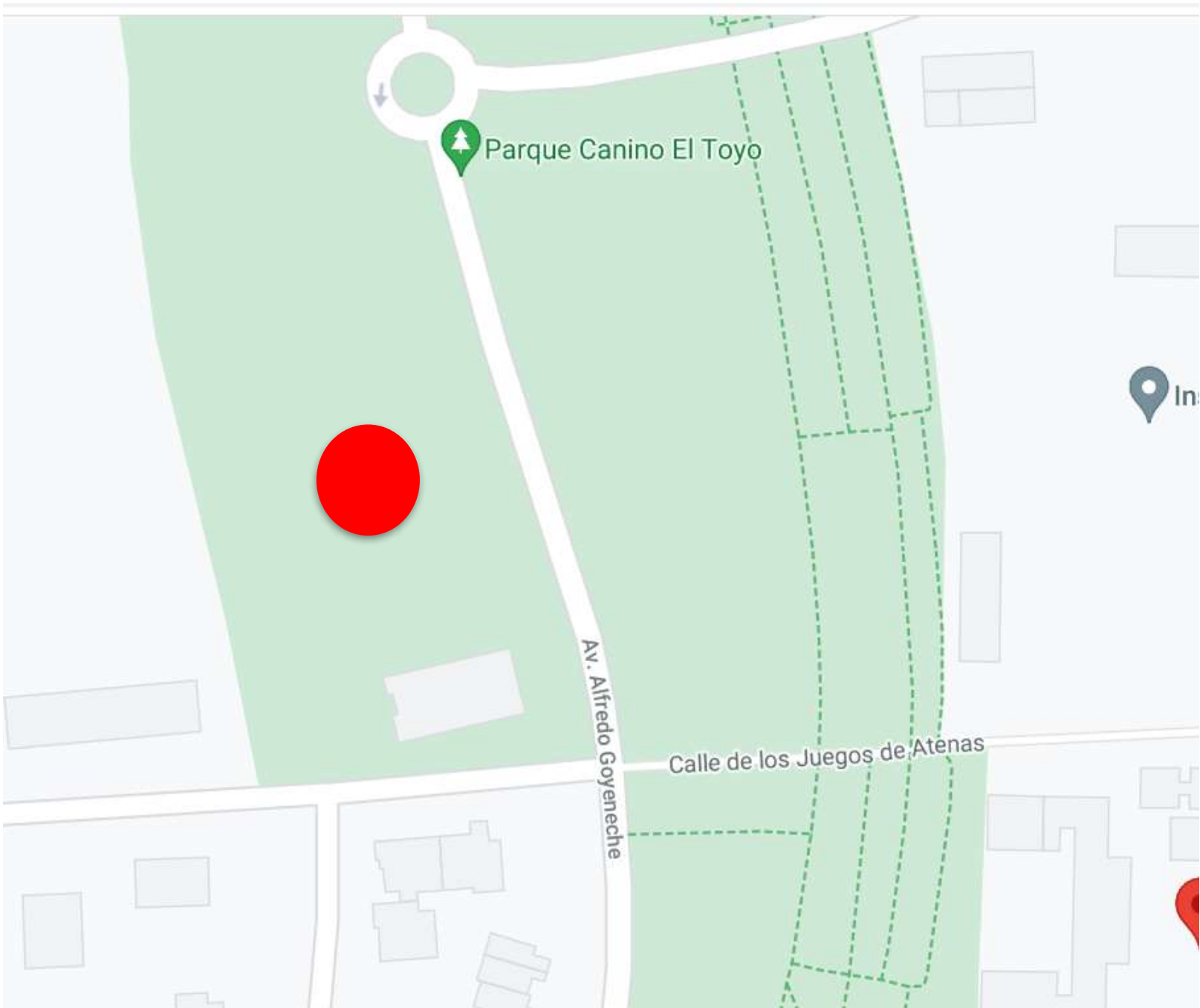
Propuesta nº: 6

Nombre: CAMPO MUNICIPAL DE FÚTBOL DE EL TOYO

Dirección: Avenida Alfredo Goyeneche, S/N, 04131, Almería.

Distrito / Barrio: EL TOYO

Ubicación geográfica:



IIDD MUNICIPAL

Titularidad: PÚBLICA (PMD ALMERÍA)

Diseño tipo:



Destinatarios potenciales:

- Usuarios directos: 80% entre los 16 y 55 años.
- Usuarios indirectos: 20% entre los 5 hasta los 16, y los mayores de 55 años.
- Aforo máximo potencial de la instalación: 1.500 usuarios/semana.

10.2. CONSTRUCCIONES ADICIONALES

Propuesta nº: 6

Nombre: CAMPO MUNICIPAL DE FÚTBOL DE EL TOYO

Dirección: Avenida Alfredo Goyeneche, S/N, 04131, Almería.

Distrito / Barrio: EL TOYO

Justificación de la intervención:

La creación de este nuevo campo de fútbol se justifica bajo la creciente demanda de este tipo de instalaciones en los últimos años en la zona de El Toyo y por la creación de nuevos equipos formativos y el aumento de horas de alquiler. Por lo que esta nueva dotación deportiva se configura con un espacio necesario para los practicantes de este tipo de instalaciones.

Modelo de gestión propuesto:

Directa: mediante personal municipal

IIDD MUNICIPAL

Titularidad: PÚBLICA (PMD ALMERÍA)

Fases de desarrollo / implementación	Indicadores de evaluación de la implantación	
	Fecha	Realizado
Estudio de mercado y de viabilidad.		
Aprobación.		
Realización del anteproyecto.		
Licitación de obra.		
Desarrollo de obra.		
Licitación de la gestión.		
Adjudicación.		
Apertura.		

10.2. CONSTRUCCIONES ADICIONALES

Propuesta nº: 7

Nombre: ZONA DEPORTIVA PUERTO

Dirección: Puerto de Almería, 04131, Almería
Distrito / Barrio: NICOLÁS SALMERÓN

Descripción inicial:

En función al espacio dispone en la zona Puerto-Nicolás Salmerón se plantea la implantación de un Cubofit junto con una pista de fútbol rápido (5x5) para uso de los ciudadanos y personal que trabaja en el puerto.

En el caso de Cubofit se trata de una estructura de un contenedor marítimo destinada a la realización de actividades de fitness y cuerpo-mente para todo los grupos de edad. Dentro del contenedor se almacena todo el material necesario para llevar a cabo una gran variedad de actividades para diferentes grupos de usuarios. Por otro lado, el campo de fútbol rápido (40x20), se concibe como una estructura cerrada perimetralmente por una valla (impide que salga el balón) y por un red parabalones.

Esta instalación se concibe como un centro de proximidad a los barrios cercanos como Nicolás Salmerón, Centro-Paseo, Centro histórico y La Chanca-Pescadería. Además, el personal del Puerto (policía portuaria, personal de administración y demás trabajadores) podrán hacer uso de la misma.

Con esta actuación el PMD pretende compensar el déficit actual de este tipo de equipamientos deportivos polivalentes en estas barriadas de la ciudad, promoviendo tipologías de instalación deportiva de plena accesibilidad y seguridad.

IIDD MUNICIPAL

Titularidad: PÚBLICA (PMD ALMERÍA)

Responsable/s de su desarrollo:

Patronato Municipal de Deportes de Almería y Área de Urbanismo del Ayuntamiento de Almería

Coste estimado de intervención:

100.000 €

Prioridad:

ALTA	MEDIA	BAJA
	X	

Año de implantación:

2021	2022	2023	2024
	X		

10. Propuestas de intervención

10.2. CONSTRUCCIONES ADICIONALES

Propuesta nº: 7

Nombre: ZONA DEPORTIVA PUERTO

Dirección: Puerto de Almería, 04131, Almería

Distrito / Barrio: NICOLÁS SALMERÓN

Ubicación geográfica:



ALMERÍA
CIUDAD



PATRONATO MUNICIPAL DE
DEPORTES
DE ALMERÍA

IIDD MUNICIPAL

Titularidad: PÚBLICA (PMD ALMERÍA)

Diseño tipo:



Destinatarios potenciales:

- Usuarios directos: 80% entre los 16 y 55 años.
- Usuarios indirectos: 20% entre los 5 hasta los 16, y los mayores de 55 años.
- Aforo máximo potencial de la instalación: 4.000 usuarios/semana.

10.2. CONSTRUCCIONES ADICIONALES

Propuesta nº: 7

Nombre: ZONA DEPORTIVA PUERTO
Dirección: Puerto de Almería, 04131, Almería
Distrito / Barrio: NICOLÁS SALMERÓN

Justificación de la intervención:

En el enclave de los barrios del Parque Nicolás Salmerón, Centro histórico, Centro-Paseo y Pescadería-La Chanca no existen instalaciones públicas que puedan albergar la practica deportiva de los diferentes grupos de edad que allí viven.

De esta forma, la construcción de esta instalación supondrá la oportunidad de cubrir una demanda insatisfecha, así como la posibilidad de abrir un poco más la ciudad al puerto, mediante la realización de este proyecto entre el Ayuntamiento de Almería y la Autoridad Portuaria.

Modelo de gestión propuesto:

Indirecta: mediante concesión de servicios

IIDD MUNICIPAL
Titularidad: PÚBLICA (PMD ALMERÍA)

Fases de desarrollo / implementación	Indicadores de evaluación de la implantación	
	Fecha	Realizado
Estudio de mercado y de viabilidad.		
Aprobación.		
Realización del anteproyecto.		
Licitación de obra.		
Desarrollo de obra.		
Licitación de la gestión.		
Adjudicación.		
Apertura.		

10.3. SUELO DISPONIBLE PARA USO DEPORTIVO

Las propuestas adicionales de nueva construcción que se reflejan en este documento se localizarán en parcelas de uso municipal respondiendo al plan general en vigor.

Adaptación parcial del PGOU 1998 de Almería a la LOUA, aprobado en pleno del Excmo. Ayuntamiento de Almería de fecha 28-12-2018.

Así, las dotaciones deportivas disponibles existentes son las mismas que las que se reflejan en el documento principal del PLIED.

10.4. MEMORIA ECONÓMICA

PROPUESTA	DESCRIPCIÓN	MÓDULO BASE	UBICACIÓN	COSTE ESTIMADO
Nueva instalación	CDAR Juan Rojas	CAM-2	Campo de fútbol municipal Juan Rojas	2.600.000 €
Nueva instalación	CP y Náutico de Costacabana	PCU-1b	Piscina cubierta Costacabana	6.100.000 €
Nueva instalación	CD El Palmeral		Playa El Palmeral	95.000 €
Nueva instalación	Parque Deportes Urbanos del Mediterráneo		Villablanca	950.000 €

PROPUESTA	DESCRIPCIÓN	MÓDULO BASE	UBICACIÓN	COSTE ESTIMADO
Nueva instalación	Centro Multideportivo de El Toyo		El Toyo	2.700.000 €
Nueva instalación	Campo Municipal de Fútbol de El Toyo		El Toyo	215.000 €
Nueva instalación	Zona Deportiva Puerto		Nicolás Salmerón-Puerto	100.000 €

TIPO DE ACTUACIÓN	IMPORTE
ACTUACIONES EN NUEVAS INSTALACIONES Y ESPACIOS DEPORTIVOS	12.760.000 €
ACTUACIONES EN INSTALACIONES EXISTENTES	1.749.000 €
TOTAL	14.509.000 €



PATRONATO MUNICIPAL DE DEPORTES DE ALMERÍA

C/Alcalde Santiago Martínez Cabrejas, 5 – 04007, Almería

Coordinación General

Patronato Municipal de Deportes de Almería

Coordinación de Contenidos

Lidera Sport Consulting

Equipo Redactor y Técnico

Antonio Orta Cantón. Patronato Municipal de Deportes de Almería.

Ignacio Martín Calpena Miranda. Patronato Municipal de Deportes de Almería.

Felipe José Pascual Garrido. Lidera Sport Consulting.

José María Rodríguez Salmerón. Lidera Sport Consulting.

Antonio Navarro Pastor. Lidera Sport Consulting.

Miguel Ángel Martínez García. Lidera Sport Consulting.

Diseño y Maquetación

Lidera Sport Consulting

LIDERA SPORT CONSULTING



ALMERÍA
CIUDAD



PATRONATO MUNICIPAL DE
DEPORTES
DE ALMERÍA