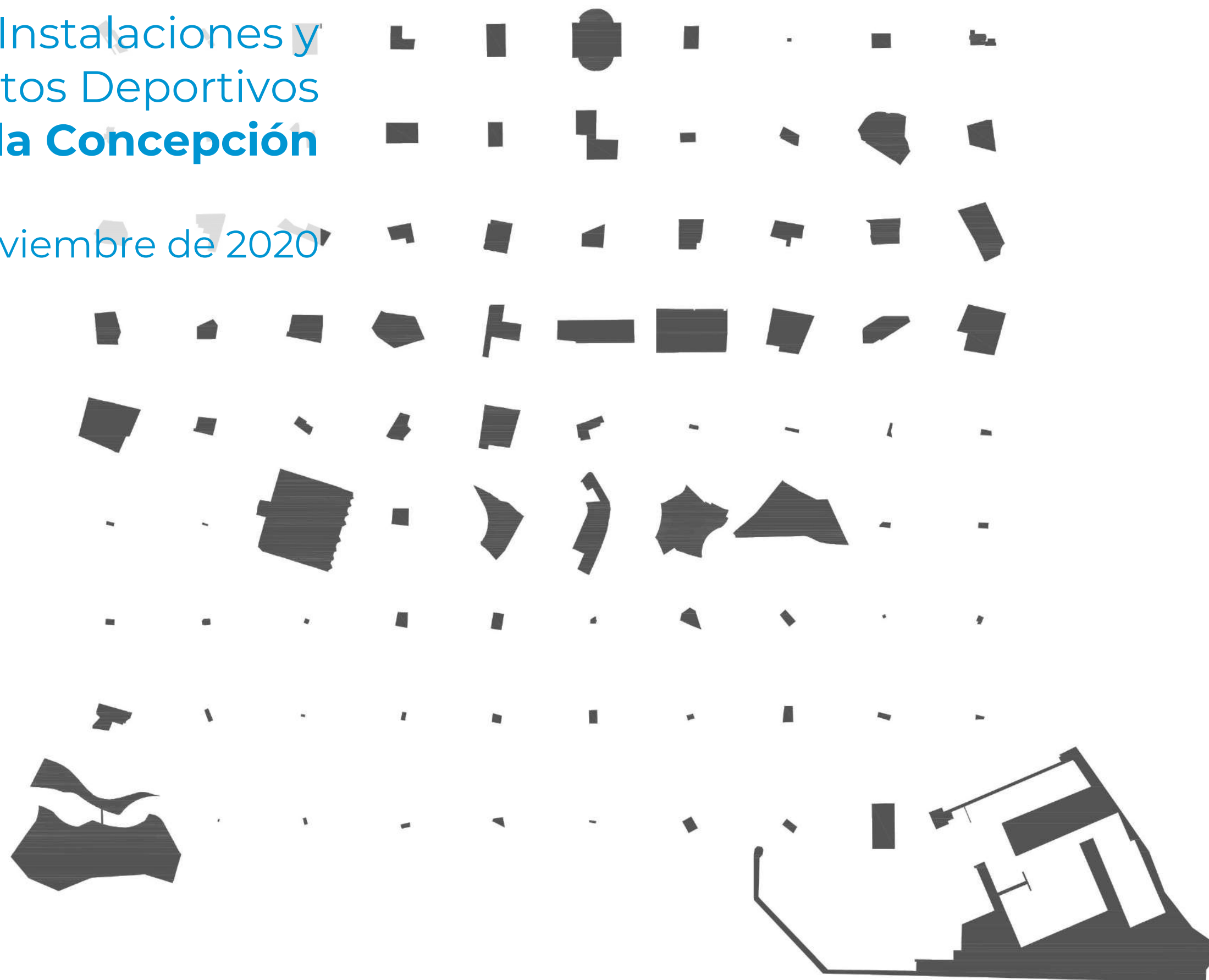


# Plan Local de Instalaciones y Equipamientos Deportivos

## La Línea de la Concepción

Noviembre de 2020



*Plan Local de Instalaciones y Equipamientos  
Deportivos. La Línea de la Concepción*

*Noviembre de 2020*

*“Hacer ciudad desde el deporte”*





*Motricity*

*motricité*

*motricidad*: “capacidad de un cuerpo para moverse o generar movimiento”... en la ciudad.

## EQUIPO REDACTOR

Dirección del Plan: **José Antonio Duarte Sastre**,  
Licenciado en Ciencias de la Actividad Física y el  
Deporte, Máster Universitario en Estudios Urbanos  
en Regiones Mediterráneas.

Antonio Trillo Sánchez, Arquitecto, Máster Oficial en  
Gestión y Ordenación del Desarrollo Territorial y  
Local.

Sara Caballero Inarejos, Arquitecto.

Ana Ramírez Torres, Licenciada en Geografía, Máster  
Universitario en Sistemas de Información Geográfica:  
Planificación, Ordenación del Territorio y Medio  
Ambiente.

Jaime Ruiz Fernández, Licenciado en Sociología.

José Manuel Betanzos Martín, Licenciado en  
Geografía.

José Antonio Jiménez Cereceto, Arquitecto.

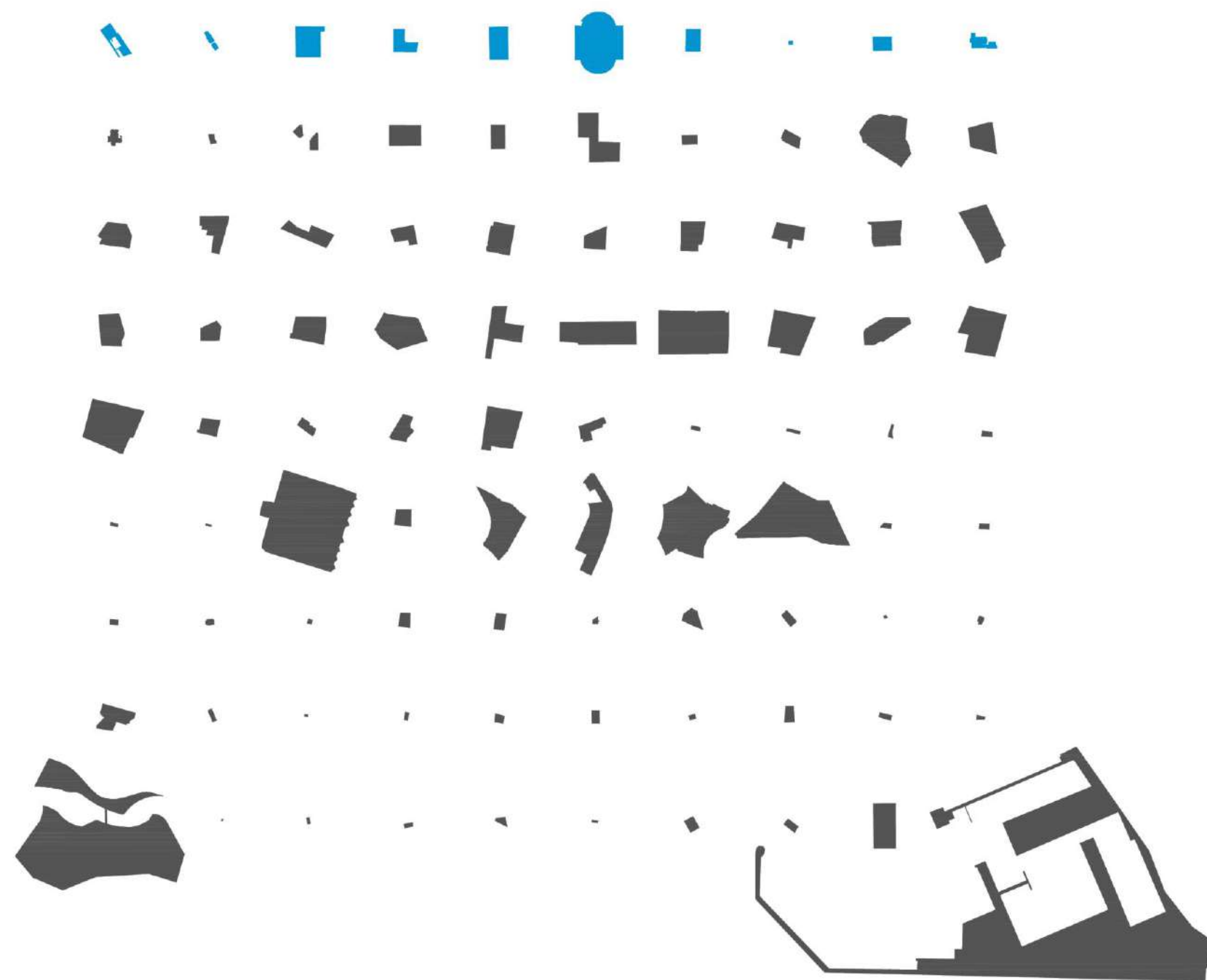
Han colaborado:

Ángel Luis Duarte Sastre, Doctor, Ingeniero técnico  
de obras públicas y graduado en Ingeniería Civil;

Ismael Domínguez Sánchez de la Blanca, Doctor  
Arquitecto;

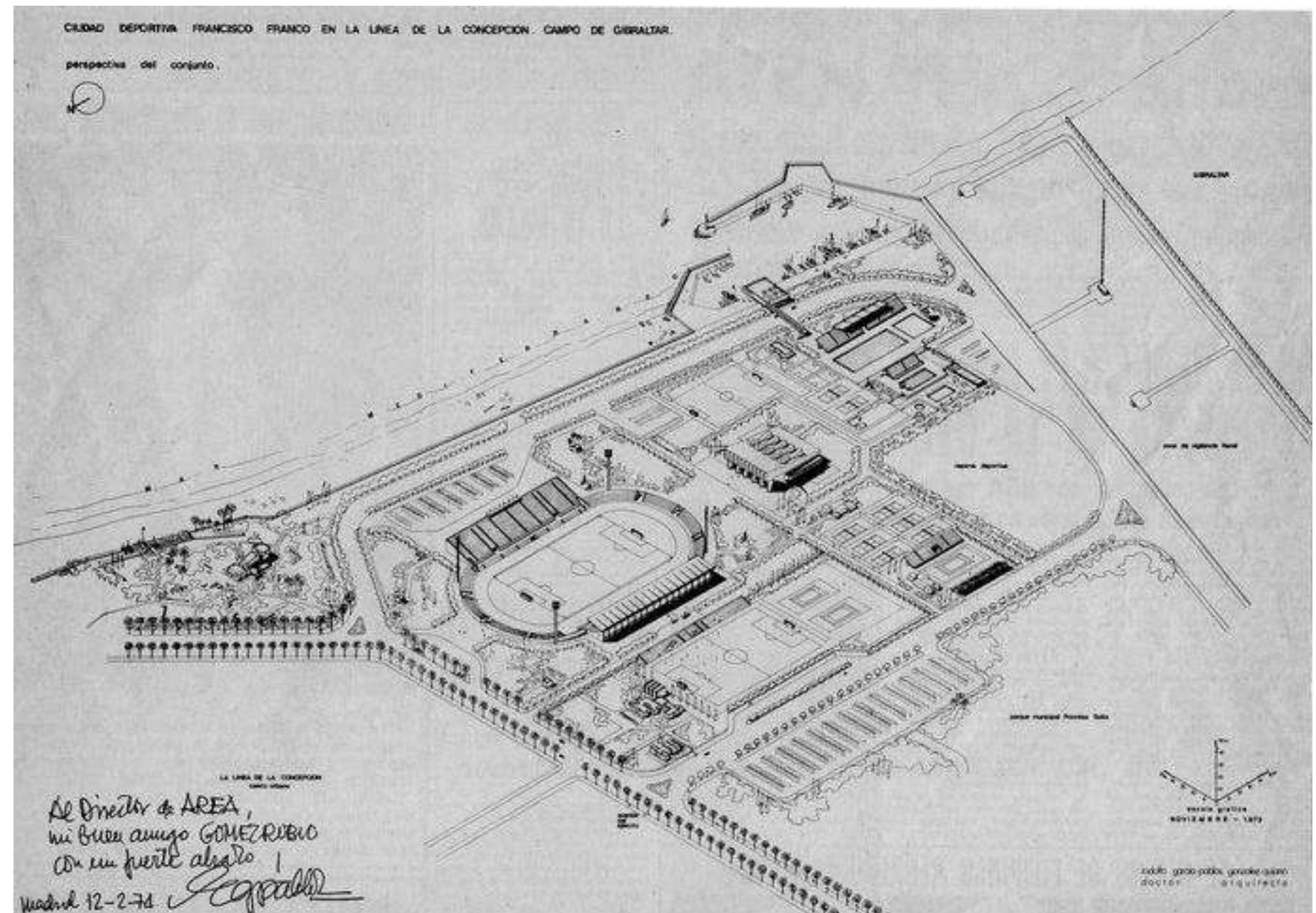
Verónica Soria Cantido, Licenciada en Ciencias  
Ambientales.

El deporte en La Línea	
El deporte en La Línea	006
Presentación del documento	012
<b>01. Diagnóstico</b>	
1.1 Fundamentación general	031
1.2 Estudio de hábitos y sociológico	048
<b>02. Análisis</b>	
2.1 Análisis demográfico	64
2.2 Análisis deportivo	89
2.3 Cálculo de las necesidades deportivas	123
<b>03. Síntesis y Objetivos</b>	155
<b>04. Actuaciones</b>	
4.1 Esquema de las Actuaciones	160
4.2 Actuaciones <i>Convencionales</i>	166
4.3 Actuación <i>No Convencionales</i>	178
<b>05. Estrategias</b>	196
<b>06. Calidad ambiental</b>	205
<b>07. Medidas de seguridad, calidad y eficiencia energética</b>	209
<b>08. Inventario</b>	221
<b>09. Participación ciudadana</b>	267



Introducción

# El deporte en La Línea



Proyecto de la Ciudad deportiva La Línea de la Concepción. Fotografía La Línea en Blanco y Negro.



## Pre-ciudad deportiva



1



2



3



4



5



6



8



9



11



7



10




12

## Ciudad deportiva



## Instituto Municipal del Deporte



## Actualidad



Deporte para todos

1. Graderío del Estadio de Fútbol San Bernardo. 1955. Fotografía de Almutamid Angahi.
2. Vuelta ciclista a Andalucía. Años 50. Fotografía de Eduardo García Guerrero.
3. Vuelta ciclista a España a su paso por La Línea de la Concepción. Fotografía de Juan Franco Bautista.
4. Partido de baloncesto en el Instituto Laboral. Fotografía de Miguel Manzano. Fuente: La Línea en Blanco y Negro.
5. Clase de educación física en el Instituto Laboral. Fotografía de Miguel Manzano. Fuente: La Línea en Blanco y Negro.
6. CB La Roca jugando en la pista de la OJE. Temporada 1969/70. Fotografía de Antonio Denis cedida por Manolo Catalán.
7. Graderío de la tribuna del Estadio de Fútbol San Bernardo. 1955. Fotografía de Almutamid Angahi.
8. Cartel partido inaugural del Estadio Municipal de La Línea. 1696. Fotografía de José Luis Fernández.
9. Estadio Municipal de La Línea. Partido del Real Balompédica Linense contra el Melilla. Fotografía de José López Infantes.
10. Recuerdo de la Inauguración del Estadio Municipal de La Línea. 1965. Fotografía de Mabel Palacio.
11. Baloncesto Femenino. 1969. Fotografía de Mª José Otero y Miguel Ángel Ortega Plana.
12. Vuelta Ciclista a España. Fotografía de Domi Ramos.
13. Campeones del Linense Tenis Club. 1983. Fotografía de Domingo Ramos Vallejo.

14. Ovidio “el soldado” entrenando en campo neutral. 1972. Fotografía de José Manuel Lara Godoy.
15. Fuente: La Línea en Blanco y Negro.
16. Recorte de periódico de Jessica García. Fotografía de José Manuel Lara Godoy.
17. Día de la Bicicleta. Fuente: Delegación Municipal de Deportes – Ayuntamiento de La Línea.
18. Ciudad Deportiva, La Línea de la Concepción. Fuente: INETEAM.COM
19. Campeonato de Europa de Vela 2018. Fuente: Delegación Municipal de Deportes – Ayuntamiento de La Línea.
20. Pabellón Municipal. Fuente: Delegación Municipal de Deportes – Ayuntamiento de La Línea.
- 21 y 22. Fuente: Fabián España.
23. II Carrera de la Mujer 2017. Fuente: Delegación Municipal de Deportes – Ayuntamiento de La Línea.
24. Estadio Municipal de Atletismo de La Línea. Fotografía propia.
25. VII Cresta Sierra Carbonera. Fuente: Delegación Municipal de Deportes – Ayuntamiento de La Línea
26. Torneo de Ajedrez Escolar Solidario. Fuente: Delegación Municipal de Deportes – Ayuntamiento de La Línea



## Pre-ciudad deportiva.

El fútbol copaba la práctica deportiva del municipio en esta época. A la gran presencia del equipo local la Real balompédica Linense, se le sumaba una fuerte actividad de equipos de barrio organizando eventos y ligas por toda la ciudad. Mientras la práctica del equipo local se ubicaba en el estadio San Bernardo, los equipos aficionados aprovechaban espacios libres para instalar un campo de fútbol.

El resto de la actividad deportiva de la época la ocupaban los eventos deportivos donde la población participaba como mero espectador. Se puede destacar la presencia de algún boxeador u otro deportista local, pero sobre todo, la organización de pruebas deportivas de ámbito regional como podría ser la vuelta Andalucía de ciclismo, o alguna carrera de moto.

## Ciudad deportiva: deporte como imagen gubernamental

Al final de los 60 se inicia la construcción de la ciudad deportiva paralela al cierre de la frontera con Gibraltar. Esta se configura como una dotación de escala comarcal con capacidad para albergar eventos deportivos de gran índole como el famoso partido de España contra Finlandia. La dotación de nuevos espacios para el deporte permite la proliferación de nuevas disciplinas como el baloncesto, la natación, el voleibol o el tenis, incluso, a pesar de la época, con participación femenina. Se concentra todo el deporte en la antigua zona neutral gracias a los espacios libres disponibles, y además por la proximidad a la frontera, que se usará como escaparate.



5. Ubicación estimada de los campos de fútbol antes de los años 60. Elaboración propia.

## Deporte para todos.

Consolidada la participación deportiva federada en algunas modalidades, con la democracia a finales de los 70, y en los años 80 y 90, llega el denominado “deporte para todos” donde se consolidan los principales clubes de la ciudad. Al mismo tiempo, se inicia una tendencia a la organización de actividades y eventos locales con idea de fomentar la participación de todos los públicos.

Es en esta época cobra especial relevancia el deporte escolar, siendo habitual las ligas deportivas escolares de diferentes modalidades como voleibol, baloncesto, balonmano, así como olimpiadas deportivas, como el caso del atletismo.

Destaca en esta etapa de los años 80 la creación del Patronato Municipal de Deportes, un ente local dedicado exclusivamente a la promoción del deporte.

## Nuevas instalaciones deportivas.

El inicio de la década del 2000 viene marcado por la aparición del IMD – Instituto Municipal de Deportes. Esto impulsa la creación de nuevas instalaciones deportivas, siendo el caso de la piscina cubierta, convirtiendo el deporte de una oportunidad gratuita a un servicio pagado. Aparecen nuevas dinámicas y actividades como los torneos relámpagos promovido directamente por el Instituto.

Coincide también con la participación de equipos locales en alta competición, como es el caso del fútbol y el baloncesto. También destaca la participación de deportistas individuales, consolidando la actividad generada en la etapa anterior, como son el caso del judo, taekwondo o remo.

## Actualidad.

La disolución del IMD conlleva la desaparición del servicio. La oferta de actividades se transforma, y las instalaciones pasan a ser ocupadas por los clubes. En algunos casos, copando la totalidad del tiempo de uso. La práctica en esta última época se traslada al espacio público, en parte gracias a la tendencia generalizada de la bicicleta y el running, y por otro lado debido a la escasez de espacios deportivos disponibles para la ciudadanía.

El presente documento se enmarca en el *Plan Director de Instalaciones y Equipamientos Deportivos de Andalucía*, cuyo objeto es la ordenación del sistema andaluz de infraestructuras deportivas atendiendo a su estructura y cualificación, a las necesidades de la población, el equilibrio territorial y la generalización de la práctica deportiva.

Este objetivo se establece en consonancia a la disponibilidad de los recursos, en coherencia con los criterios de planificación territorial y medioambiental, así como bajo las condiciones necesarias de seguridad y calidad para los usuarios.

El *Plan Director de Instalaciones y Equipamientos Deportivos de Andalucía* incorpora los planteamientos de *Ley del Deporte de Andalucía*, teniendo presente la consideración de esta actividad como un **derecho de la ciudadanía** que debe garantizarse en condiciones de igualdad, seguridad, salud y calidad. Su ámbito de actuación comprende todas las instalaciones deportivas de titularidad pública en el territorio de Andalucía, aunque también tendrá carácter orientativo para las de titularidad privada.

El *Plan Director de Instalaciones y Equipamientos Deportivos de Andalucía* establece en el “Capítulo Segundo – Desarrollo del PDIEDA” el desarrollo del instrumento de planificación municipal en materia de instalaciones deportivas: *Plan Local de Instalaciones y Equipamientos Deportivos (PLIED)*, el cual es objeto del presente trabajo.

## Finalidad

Según el *Plan Director de Instalaciones y Equipamientos Deportivos de Andalucía*, los PLIED serán “elaborados por las corporaciones locales, y tendrán entre sus fines **establecer previsiones sobre instalaciones deportivas para la dotación** de las reservas de suelo correspondientes mediante los planes de urbanismo, proporcionando a la población las instalaciones deportivas necesarias para la práctica del deporte y el desarrollo de competiciones deportivas”.

## Objeto

2. Las corporaciones locales andaluzas podrán elaborar y aprobar planes sobre instalaciones deportivas que tengan por objeto, entre otras, las siguientes previsiones:

- a) La construcción de instalaciones deportivas destinadas al uso público.
- b) La dotación a los centros escolares de instalaciones y material de carácter deportivo.
- c) La modernización y mejora de instalaciones deportivas públicas, especialmente las destinadas a mejorar su accesibilidad.
- d) La dotación a las instalaciones deportivas públicas de material deportivo, así como de personal técnico-deportivo y facultativo adecuado.

## Elaboración

Según el *Plan Director de Instalaciones y Equipamientos Deportivos de Andalucía*, el PLIED deberá:

- elaborarse bajo la **dirección** y **supervisión** del Ayuntamiento;
- remitirse antes de su aprobación municipal a la **Consejería** competente en materia de **Deporte** (las recomendaciones y propuestas formuladas tendrán carácter vinculante cuando supongan aplicación o desarrollo de previsiones o determinaciones del *Plan Director de Instalaciones y Equipamientos Deportivos de Andalucía*);
- disponer del **parecer favorable** de la **Secretaría General para el Deporte** (el silencio administrativo de la Secretaría General transcurridos dos meses desde la entrada en Registro del Plan se considerará positivo)

## Aprobación

Tal y como establece el *Plan Director de Instalaciones y Equipamientos Deportivos de Andalucía*, corresponde a los Ayuntamientos la aprobación definitiva del PLIED.

*2. En el expediente deberá constar un certificado acreditativo de la conformidad de las determinaciones del plan local con el planeamiento urbanístico en vigor.*

*3. En el expediente deberá constar un certificado acreditativo del cumplimiento de lo establecido en el artículo 36 de la Ley 7/2007, de 9 de julio de Gestión Integrada de la Calidad Ambiental.*

*4. Se remitirá a la Consejería competente en materia de Deporte una copia certificada del Plan Local aprobado.*

## Contenido

Los PLIED contendrán, al menos, los siguientes pronunciamientos y determinaciones:

*a) Análisis y diagnóstico de la situación y de las necesidades en la zona de instalaciones deportivas.*

*1. Un Inventario Local de Instalaciones Deportivas con las siguientes características:*

*a. El Inventario Local contendrá la información recogida en el Anexo I en el modelo de solicitud de contiene.*

*b. La localización de las instalaciones deportivas deberá ser normalizada de acuerdo con los parámetros técnicos establecidos en el Plan estadístico y Cartográfico de Andalucía. Para ello deberá de contar con un identificador único y constante para cada registro. La localización podrá ser efectivamente inscrita en el registro por medio de las coordenadas geográficas de la instalación o bien por medio del aporte de la dirección postal de la instalación, entendiendo que las direcciones postales que se recojan en el registro de Instalaciones Deportivas deberán ser extraídas del callejero digital de Andalucía unificado (CDAU).*

*2. Un Estudio de Hábitos Deportivos de la población, que contendrá al menos:*

*a. Encuestas desagregadas por sexo para la planificación de instalaciones deportivas.*



b. Indicadores pertinentes al género, capaces de identificar las brechas de género.

c. Datos de satisfacción de personas usuarias desagregados por sexo.

d. Datos de porcentajes de mujeres y hombres que realizan deporte federado y no federado desagregados por sexo y modalidad deportiva.

b) Tendrá en cuenta el **análisis de la oferta, la demanda y la calidad de las instalaciones existentes**, y promoverán además el diseño y construcción de las instalaciones orientadas al cumplimiento de estándares de calidad, accesibilidad y sostenibilidad. Para ello, se estudiará:

1. Disponibilidades de suelo existente, apto para ser destinado a uso deportivo, y previsiones sobre el particular del planeamiento urbanístico en vigor.

2. Previsiones sobre instalaciones deportivas necesarias y otros objetivos a conseguir, indicando las prioridades, plazos de ejecución, costes y fuentes de financiación.

3. Previsiones sobre inversiones y obras que puedan acogerse a los planes provinciales de cooperación a las obras y servicios municipales.

4. La programación de las actuaciones necesarias para su ejecución y aplicación.

5. Establecimiento de los mecanismos adecuados para el seguimiento y verificación del grado de cumplimiento de sus objetivos, así como la fiscalización y control de la ejecución de sus previsiones y determinaciones.

c) Estudio y condiciones de **calidad ambiental** de las actuaciones previstas en relación con el respeto al medio ambiente, teniendo en cuenta, además de los contenidos propios de este tipo de estudio, las previsiones recogidas en el Capítulo Cuarto\*.

d) Establecimiento de **medidas** para garantizar la **seguridad, calidad y eficiencia energética** de las instalaciones deportivas y los derechos y deberes de las personas usuarias.

e) Aquellos otros que establezcan los planes directores de instalaciones y equipamientos deportivos aprobados por la Comunidad Autónoma.

Los planes locales de instalaciones deportivas deberán contar con la documentación técnica y, en su caso, gráfica necesaria para la correcta comprensión y aplicación de su contenido y determinaciones.

## Objetivos

El presente documento adopta como **objetivos generales** los contemplados en el *Plan Director de Instalaciones y Equipamientos Deportivos de Andalucía*.

- Cualificar del sistema deportivo municipal mediante estrategias de ampliación, diversificación, mejora y modernización del parque deportivo existente.
- Generalizar la práctica deportiva acercando el deporte a toda la sociedad, fomentando la movilidad sostenible, y garantizando el derecho de la ciudadanía a conocer y practicar libre y voluntariamente el deporte en condiciones de igualdad, calidad, seguridad y sin discriminación alguna.
- Aumentar la calidad de vida, el bienestar social y el desarrollo integral saludable de la ciudadanía, a través de la mejora de las instalaciones deportivas, del equipamiento deportivo y de su accesibilidad y movilidad y de su respeto al medio ambiente.

## Criterios de actuación

Para la planificación de las instalaciones deportivas, el presente documento se acogerá de nuevo el punto de vista del *Plan Director de Instalaciones y Equipamientos Deportivos de Andalucía* en lo referente a los criterios de actuación.

- Las necesidades de la población.
- La disponibilidad de recursos.
- El respeto al medio ambiente y la protección del medio natural.
- La coordinación y cooperación de las distintas Administraciones en la planificación y ejecución de las actuaciones en materia de instalaciones deportivas
- La integración social en términos de accesibilidad.

## Marco normativo

Las competencias en materia de deportes se reparten entre las diferentes escalas administrativas en diferentes legislaciones:

- **Estado:** Ley del Deporte de 10/1990 de 15 de Octubre;
- **Andalucía:** Ley 5/2016 de 19 de Julio;
- **Entidades locales:** Ley 7/1985 de 2 de Abril, Reguladora de las Bases de Régimen Local.

### ■ Ley 1/1990 del Deporte<sup>1</sup>

*Las indicaciones del Estado en lo referentes a instalaciones deportivas son tres:*

- *deberán ser polivalentes. Se indica la disponibilidad en el uso y la eliminación de las barreras arquitectónicas.*
- *Deberán proyectarse para evitar la violencia en torno al deporte.*
- *Deberán tener un sistema de información sobre las características y los servicios que presten.*

### ■ Ley 5/2016 del Deporte de Andalucía

La legislación autonómica aporta en materia de instalaciones deportivas dos premisas:

- se reconoce al Plan Director de Instalaciones y Equipamientos Deportivos de Andalucía (PDIEDA) como el instrumento básico y esencial en la ordenación del sistema andaluz de infraestructuras deportivas
- La elaboración y actualización del IAID, con la colaboración de las entidades locales, y base del Consejo Superior de Deportes, se elaborará y mantendrá actualizado por la Consejería competente.

<sup>1</sup> Duarte Sastre, J. (2019). Actualizaciones legislativas para nuevas formas de actividad física en la ciudad. Revista Española de Educación Física y Deportes, 426 (Esp.), 582-585



## ■ Entidades locales

A partir de una revisión de la legislación vigente a nivel autonómico, así como algún proyecto de ley, ha permitido establecer las tendencias hacia las nuevas necesidades de práctica deportiva de la población, pues estas vienen a impulsar al mismo tiempo que actualizar la normativa anterior.

Se busca la confluencia de los siguientes textos legislativos:

- Ley Nacional de Salud Pública (2011)
- Ley Andaluza de Salud Pública (2011)
- Ley de Andalucía de Movilidad Sostenible (2014)
- Ley del Deporte de Andalucía (2016)
- Anteproyecto de Ley de Promoción de Vida Saludable y Alimentación Equilibrada (2016)

En un análisis más concreto de términos y conceptos vinculados a la salud y a la propia actividad física o acciones derivadas de la misma podemos establecer una mayor concreción de las intervenciones que propone la administración en los entornos urbanos o naturales con el propósito de incentivar dicha práctica y contrarrestar de esta forma los hábitos sedentarios.

La *Ley 7/1985, de 2 de abril, Reguladora de las Bases del Régimen Local* en su artículo 26.c establece las competencias propias de los municipios con población superior a 20.000 habitantes donde recoge la prestación del servicio de instalaciones deportivas de uso público.

Además, son **competencia de las entidades locales**:

- la colaboración en la formulación de los instrumentos de planificación del sistema deportivo.
- La construcción, mantenimiento y gestión de instalaciones deportivas, de acuerdo con el PDIDA en los términos que en cada caso se establezca.
- El establecimiento y obtención de reservas de suelo para las instalaciones deportivas en los términos establecidos en la legislación sobre régimen del suelo y ordenación urbana.
- Elaboración y actualización de un inventario de las infraestructuras deportivas de acuerdo con los criterios de la Junta de Andalucía.
- Autorización para la apertura de instalaciones deportivas conforme a los requisitos establecidos, así como los que reglamentariamente se determinen.
- Elaboración y ejecución de los planes locales de instalaciones deportivas de conformidad con lo previsto en el Plan Director de Instalaciones Deportivas de Andalucía y con su norma de aplicación.

Por otro lado, en lo respectivo a la **financiación autonómica**:

- la Administración de la Junta de Andalucía colaborará financieramente con las entidades locales para el cumplimiento de sus funciones.
- Toda concesión de subvenciones y ayudas con cargo a los presupuestos de la Comunidad Autónoma de Andalucía estará condicionada al cumplimiento de las previsiones de planes y programas previstos en esta Ley.

**Decreto 284/2000, de 6 de junio, de la Consejería de Turismo y Deporte:** se regula el Inventario Andaluz de Instalaciones Deportivas.

**Documento de Elaboración del Plan Director de Instalaciones Deportivas (2000-2008):** instrumento legal capaz de definir necesidades y determinar o favorecer los procesos de construcción de instalaciones deportivas en Andalucía.

**Orden de 23 de abril de 2001, de la Consejería de Turismo y Deporte:** se inscribe de oficio en el Inventario Andaluz de Instalaciones Deportivas las Instalaciones deportivas de Andalucía existentes en el CNID.

**Decreto 144/2001, sobre los Planes de instalaciones deportivas:** Plan Director de Instalaciones Deportivas y Planes Locales de Instalaciones Deportivas. Cabe destacar lo establecido en el Decreto 144/2001, de 19 de Junio, regulador de los Planes Locales de Instalaciones Deportivas (BOJA nº72, de 26 de Junio), norma prevista en la Ley del Deporte de Andalucía, con el objetivo de ordenar la dotación de las infraestructuras deportivas de acuerdo con las necesidades de la población. El texto legal incluye la regulación del Plan Director y de los Planes Provinciales de Instalaciones Deportivas, además de otra serie de normas relacionadas con la construcción y la cesión de estos equipamientos a los entes locales.

## Definiciones de interés

Se tomarán las definiciones del artículo 4 de la Ley del Deporte de Andalucía.

**Espacio deportivo:** ámbito físico en el que se desarrolla la actividad deportiva, que puede ser convencional, cuando la actividad deportiva se desarrolla en un espacio proyectado de forma artificial y específicamente para la práctica del deporte, y no convencional, cuando la actividad deportiva se desarrolla adaptándose a las características del entorno, ya sea entorno urbano o medio natural.

**Instalación deportiva:**

1ª **Convencional:** conjunto formado por aquellos centros y equipamientos deportivos y espacios complementarios que, estando situados en un recinto común, tienen un funcionamiento dependiente y homogéneo.

2ª **No convencional:** espacios situados en un entorno urbano o en el medio natural que, por sus características y condiciones, además del uso propio de los mismos, se utilizan para la práctica deportiva.

**Centro deportivo:** instalación dotada con infraestructuras aptas para el desarrollo de la práctica deportiva como actividad principal, ya sea de titularidad pública o privada, y de uso individual o colectivo.

## Sistema de instalaciones deportivas

La clasificación y la denominación de los Espacios Deportivos e Instalaciones Deportivas del PDIEDA 2017 y del IAIED son tres.

- Espacios Deportivos **Convencionales Reglados**.
- Espacios Deportivos **Convencionales Singulares**.
- **No Convencionales** – Áreas de Actividad.

Para desarrollar estos 3 grandes grupos indicados, se han analizado, por un lado, la división de espacios que establece el censo nacional de instalaciones deportivas (según el Consejo Superior de Deportes) y por otro, la que establece las normas NIDE (Norma de Instalaciones Deportivas del Consejo Superior de Deportes).

### ■ Espacios Deportivos Convencionales

Los espacios deportivos convencionales según el *Plan Director de Instalaciones y Equipamientos Deportivos de Andalucía* son aquellos que gracias a su carácter normalizado permiten la definición morfológica, y pueden combinarse con otros espacios deportivos para conformar instalaciones deportivas complejas.

En principio, a partir de las disciplinas deportivas más practicadas, entre aquellas que requieren instalaciones deportivas convencionales, se han definido los espacios deportivos más demandados, primando el carácter multidisciplinar de los mismos.

■ Espacios Deportivos Convencionales Reglados

TIPO	MÓDULO	DIMENSIONES	
PISTAS POLIDEPORTIVAS CON FRONTÓN	Voleibol, baloncesto y frontón	400 a 800m²	19 x 32
	Voleibol, baloncesto, balonmano/fútbol sala y frontón	800 a 1000m²	22 x 44
	Voleibol, baloncesto, balonmano/fútbol sala, 3 transversales voleibol, y frontón	1000m² o mayor	24 x 45
	Voleibol, baloncesto, balonmano/fútbol sala, 2 transversales voleibol, 2 transversales de baloncesto y frontón	1000m² o mayor	32 x 44
FRONTONES Y OTRAS PISTAS DE PARED	Frontón	30m	30 x 14,50
		36m	36 x 14,50
		54m	54 x 14,50
	Pádel		10 x 20
CAMPOS POLIDEPORTIVOS	Squash		6,40/7,62 x 9,75
	Trinquete		
	Fútbol (90 x 50) y 2 fútbol7 (50 x 30)	4000 hasta 8000m²	65 x 105
	Fútbol (100 x 60) y 2 fútbol7 (60 x 36)	4000 hasta 8000m²	68 x 105
	Fútbol (100 x 63) y 2 fútbol7 (63 x 40)	8000m² o mayor	73 x 122
	Rugby (115 x 66), fútbol (105 x 68) y 2 fútbol7 (65 x 45)	8000m² o mayor	77 x 17
CAMPOS ESPECIALIZADOS Y OTROS CAMPOS	Rugby (120 x 70), fútbol (105 x 68) y 2 fútbol7 (65 x 45)		
	Fútbol		48/93 x 93/125
	Fútbol7		33-48 x 53-70
	Rugby		72/80 x 110/154
	Hockey hierba		63 x 101,4
	Béisbol		
	Softbol		

TIPO	MÓDULO		DIMENSIONES
ESPACIOS LONGITUDINALES DE ATLETISMO	Lanzamiento de disco		48 x 85
	Lanzamiento de jabalina		54 x 132,50/139
	Lanzamiento de martillo		54 x 95
	Lanzamiento de peso		15 x 28,3175
	Pista de carreras	400m (6/8 calles) 100m	Ancho 7,32 / 9,76
	Recta carreras	50m	50/110 x 7,32/9,76
	Recta de saltos:	40m	
	Longitud		6 x 53
	Triple salto		6 x 54
	Salto de pértiga		8/9 x 45/51
	Salto de altura		21-26 x 33-43
	Velódromo		
OTROS ESPACIOS LONGITUDINALES	Patinódromo		
	Anillo de hielo		
	Carreras de obstáculos		
VASOS DEPORTIVOS	N1: vaso natación 1	25m	25 x 12,50 x prof. Mín. 1,80
	P1: vaso polivalente 1		25 x 12,50 x prof. Mín. 1,20
	N2: vaso natación 2		25 x 16,50 x prof. Mín. 1,80
	P2: vaso polivalente 2		25 x 16,50 x prof. Mín. 1,80
	N3: vaso natación 3		25 x 21 x prof. Mín. 1,80
	N4: vaso natación 4		25 x 25 x prof. Mín. 2,00
	Vaso deportivo 33m	33m	
	N5: vaso natación 5	50m	50 x 16,50 x prof. Mín. 1,80
	P3: vaso polivalente 3		50 x 16,50 x prof. Mín. 1,20
	N6: vaso natación 6		50 x 21 x prof. Mín. 1,80
	P4: vaso polivalente 4		50 x 21 x prof. Mín. 1,20
	N7: vaso natación 7		50 x 25 x prof. Mín. 2,00

TIPO	MÓDULO	DIMENSIONES
OTROS VASOS	Vaso de saltos	21/25 x 15/21 x prof. 5m
	Vaso de enseñanza	12,5 x 6 x prof. 0,70/1,00
		12,5 x 8 x prof. 0,70/1,20
		16,5 x 6 x prof. 0,70/1,00
		16,5 x 8 x prof. 0,70/1,20
		20 x 10 x prof. 0,70/1,30
	Vaso recreativo	Prof. Mín. 1,00
	Vaso hidromasaje	Prof. Máx. 0,40
Vaso de chapoteo	12/20 x 25/30 prof. Mín. 1,80	
	8/20 x 20/30 prof. Mín. 1,80	
SALA POLIVALENTE	Natación sincronizada	≥ 50m²
	Waterpolo	
	Sala polivalente	100 a 200m²
		200 a 300m²
		Más de 300m²
SALA ESPECIALIZADA	Sala equipada	
	Sala de artes marciales	
	Sala de esgrima	
	Sala de tiro de precisión	
	Sala especializada	

■ Espacios Deportivos Convencionales Singulares

TIPO	MÓDULO
CAMPO DE GOLF	Campo de juego: <ul style="list-style-type: none"><li>▪ Campo de Golf, al menos 9 hoyos</li><li>▪ Pitch and putt</li><li>▪ Campo de golf rústico</li></ul>
	Zona de prácticas: <ul style="list-style-type: none"><li>▪ Campo de prácticas</li><li>▪ Zona de approach</li><li>▪ Zona de pateo (patting-green)</li></ul>
CIRCUITOS DE MOTOR	Circuito de velocidad (mayor 2000 m.)
	Circuito de Karts (mayor 200 m.)
CIRCUITO DE MOTOCROSS	Circuito de Motocross (mayor 500 m.)
CIRCUITO DE CARRERA A PIE	
CIRCUITO DE BICICLETA	Circuito de bicicleta (circuito cerrado)
	Carril-bici
RUTAS URBANAS E INTERURBANAS	Rutas urbanas e Interurbanas
CANAL DE REMO Y PIRAGÜISMO	Canal de aguas tranquilas
	Canal de aguas bravas
TRAMPOLÍN DE SALTO	Trampolín de saltos
PISTA DE ESQUÍ	Pista de esquí
PISTA DE ESQUÍ DE FONDO	Pista de esquí de fondo
PARQUE DE SNOWBOARD	Parque de snowboard
CIRCUITO DE FONDO Y TIRO	Circuito de fondo y tiro
PISTA DE CARRERAS HÍPICAS	Pista de carreras hípicas
PISTA DE CONCURSO	Pista de concurso
PICADERO	Picadero
PISTA DE ENSAYO	Pista de ensayo
PISTA DE SALTO	Pista de saltos
CAMPO DE POLO	Campo de polo

TIPO	MÓDULO
ESTRUCTURAS ARTIFICIALES DE ESCALADA	Muro de escalada
	Bulder (altura menor a 3 m.)
PISTAS DE MONOPATÍN Y PATÍN EN LÍNEA	Pista monopatín y patín en línea
	Circuito monopatín y patín en línea
CAMPO MONOPATÍN Y PATÍN EN LÍNEA (SKATE PARK...)	Campo monopatín y patín en línea (Skate park...)
CIRCUITO DE AUTOMODELISMO	Circuito de automodelismo
	Campo de aeromodelismo
CAMPO DE TIRO DE VUELO	Campo de tiro de vuelo
CAMPO DE TIRO DE PRECISIÓN	Campo de tiro de precisión
CAMPO DE TIRO AL PLATO	Campo de tiro al plato
CAMPO DE TIRO CON ARCO	Campo de tiro con arco
PISTA CALVA	Pista calva
PISTA DE TANGA	Pista de tanga
PISTA DE LANZAMIENTO DE BARRA CASTELLANA	Pista de lanzamiento de barra castellana
PISTA DE LANZAMIENTO DE BARRA ARAGONESA	Pista de lanzamiento de barra aragonesa
CORRO DE LUCHA	Corro de lucha
CARRIL DE BOLOS HUERTANOS	Carril de Bolos Huertanos
CARRIL DE BOLOS CARTAGENEROS	Carril de Bolos cartageneros
BOLERA	Bolera
CAMPO DE BILLAR ROMANO	Campo de billar romano
CAMPO DE LLAVE(CHAVE)	Campo de llave(chave)
CAMPO DE MINIGOLF	Campo de minigolf
PISTA DE BOWLING	Pista de Bowling
CAMPO DE CASTING	Campo de casting
REMO EN BANCO FIJO (CON BALSA)	Remo en banco fijo (con balsa)

## ■ Espacios Deportivos No Convencionales

Por otro lado, los espacios deportivos no convencionales vienen definidos en el Plan Director de Instalaciones y Equipamientos Deportivos de Andalucía como aquellos orientados a prácticas deportivas no reglamentadas, y que por lo general se asocian al medio natural o a espacios deportivos difícilmente normalizables.

Las características de estos espacios deportivos son:

- flexibilidad en su configuración y dimensiones;
- asentamiento en áreas sin planeamiento urbanístico de carácter deportivo;
- implantación preferentemente en medios naturales (playas, montañas, mar, ríos) o seminaturales (jardines, parques o paseos);
- difícilmente atribuibles a planes y programas de política deportiva;
- difícilmente combinables con otros espacios deportivos;

En el caso del territorio andaluz, sin embargo, donde el medio natural es amplio y variado, y la climatología es favorable a la vida al aire libre durante muchos meses, la actividad deportiva en espacios no construidos debe estar en el punto de mira de una política deportiva coherente.

Tal y como recomienda el Plan Director andaluz, el presente plan considerará mediante valoración de las dotaciones deportivas del municipio, así como de sus hábitos y tendencias, los posibles espacios que puedan ampliar la lista realizada para completar los objetivos de estudio, análisis y planificación.

### ÁREA DE ACTIVIDAD TERRESTRE

- Escalada
- Vía ferrata
- Ruta ecuestre
- Campo de recorrido de tiro y de caza
- Cavidades
- Vías verdes y caminos naturales
- Senderos
- Actividad físico-deportiva en playas y ríos
- Itinerarios de bicicletas de montaña

### ÁREA DE ACTIVIDAD AEREA

- Vuelos
- Paracaidismo
- Colombódromo

### ÁREA DE ACTIVIDAD ACUATICA

- Vela
- Barrancos
- Actividades a motor
- Actividad subacuática
- Surf
- Esquí acuático
- Remo y piragüismo



## Las redes de planificación del Sistema Deportivo

Las redes de planificación que se adoptarán en el presente documento están acorde con lo establecido en el *Plan Director de Instalaciones y Equipamientos Deportivos de Andalucía*, el cual establece la diferenciación en tres niveles de servicio en el conjunto de las instalaciones deportivas:

- Red Básica.
- Red Complementaria.
- Red Especial.

Cada uno de estos tres niveles constituye una red, comparten un conjunto de características y funcionalidades específicas, y derivan a su vez en tres niveles diferenciados de planeamiento. Estos niveles de planeamiento se corresponden con las tres redes de planificación del sistema deportivo.

### ■ Red Básica

Según el *Plan Director de Instalaciones y Equipamientos Deportivos de Andalucía*, la Red Básica está constituida por aquellos **equipamientos e instalaciones destinados a la práctica deportiva del conjunto de la población**, en las **disciplinas** consideradas **fundamentales** de acuerdo con los hábitos deportivos reales de las personas de Andalucía, asegurando su derecho a una práctica deportiva diversificada.

*Los Equipamientos deportivos de la Red Básica se clasifican en:*

- *Equipamiento deportivo correspondiente a la práctica deportiva generalizada y diversificada en las modalidades que se consideran fundamentales para el desarrollo y mantenimiento físico-deportivo del conjunto de la población, con el uso o no complementario de competición, a cualquier nivel, siempre que este último no sea el uso exclusivo.*
- *Equipamiento deportivo escolar y universitario, en cumplimiento de los programas educativos establecidos.*

### Instalaciones y espacios deportivos de la Red Básica.

El *Plan Director de Instalaciones y Equipamientos Deportivos de Andalucía* establece que los espacios deportivos convencionales más usuales, debidamente agrupados y procesados, permiten construir estándares e índices precisos que facilitan la evaluación de la situación de las dotaciones deportivas de un territorio.

Por tanto, la unidad mínima contable será el espacio deportivo, el cual constituye el objeto tangible del planeamiento, y a partir del cual se construirá el censo deportivo del municipio. Además, este será el elemento de referencia que permita la valoración de las dotaciones deportivas.

## ■ Red Complementaria

La Red Complementaria tal y como la define el *Plan Director de Instalaciones y Equipamientos Deportivos de Andalucía*, se encuentra formada por aquellas instalaciones destinadas a la práctica deportiva del conjunto de la población en otras disciplinas distintas y complementarias a las consideradas en la red básica, así como al deporte de competición a nivel provincial.

*Las instalaciones deportivas de la Red Complementaria se clasifican en:*

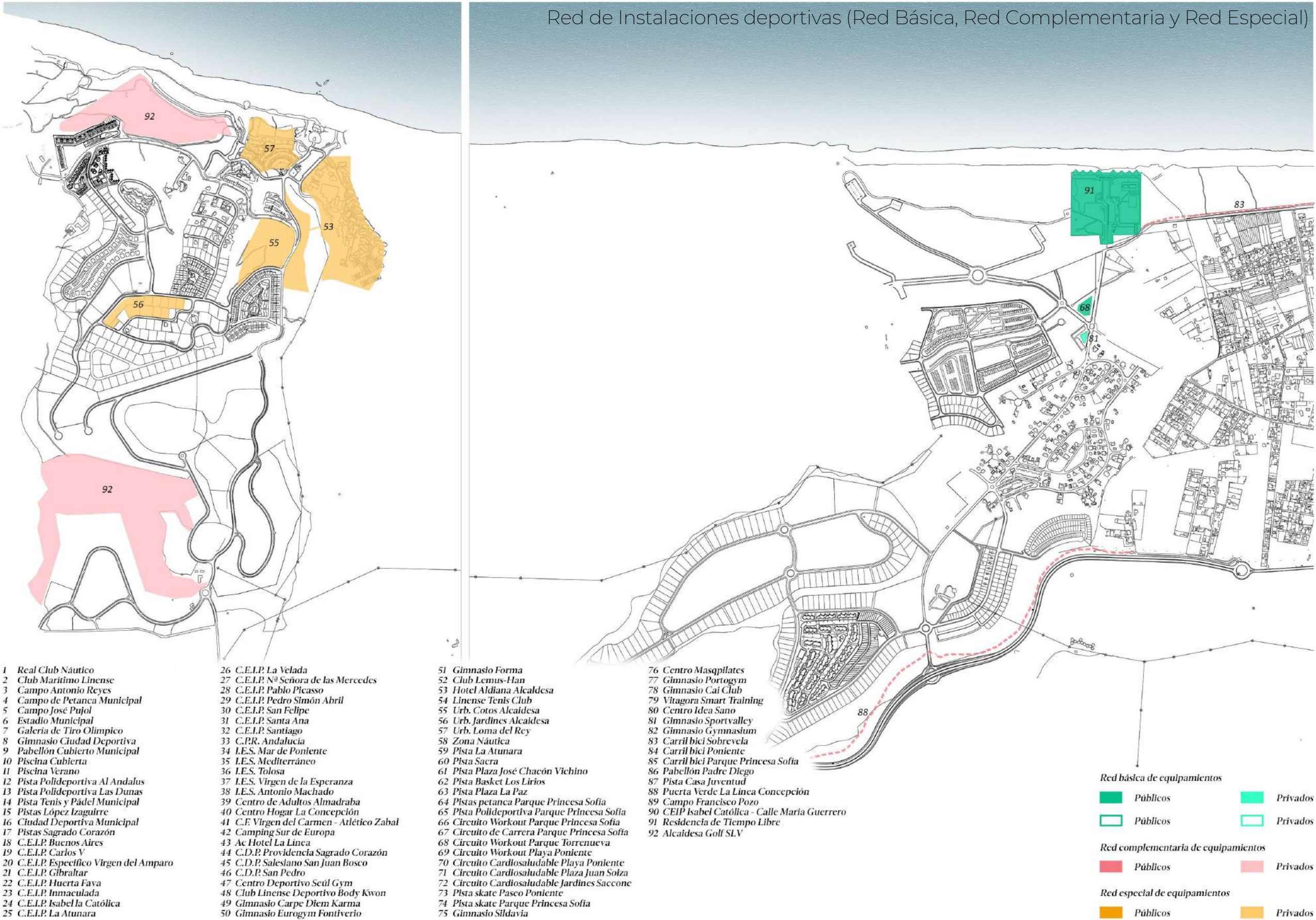
- *Equipamientos deportivos con espacios de carácter convencional destinados a la competición a nivel provincial.*
- *Equipamientos deportivos destinados a deportes que requieren espacios deportivos de características técnicas o dimensionales que los hacen incompatibles con otros deportes o que no se encuentran normalizados, siempre que no se incorporen a la red especial.*
- *Equipamientos deportivos destinados a deportes minoritarios no incluidos en el apartado anterior, siempre que no se incorporen a la red especial.*
- *Grandes equipamientos asociados al medio natural.*

## ■ Red Especial

La Red Especial se encuentra formada por aquellas instalaciones singulares de interés a nivel de toda la comunidad autónoma y/o de uso limitado, según define el *Plan Director de Instalaciones y Equipamientos Deportivos de Andalucía*.

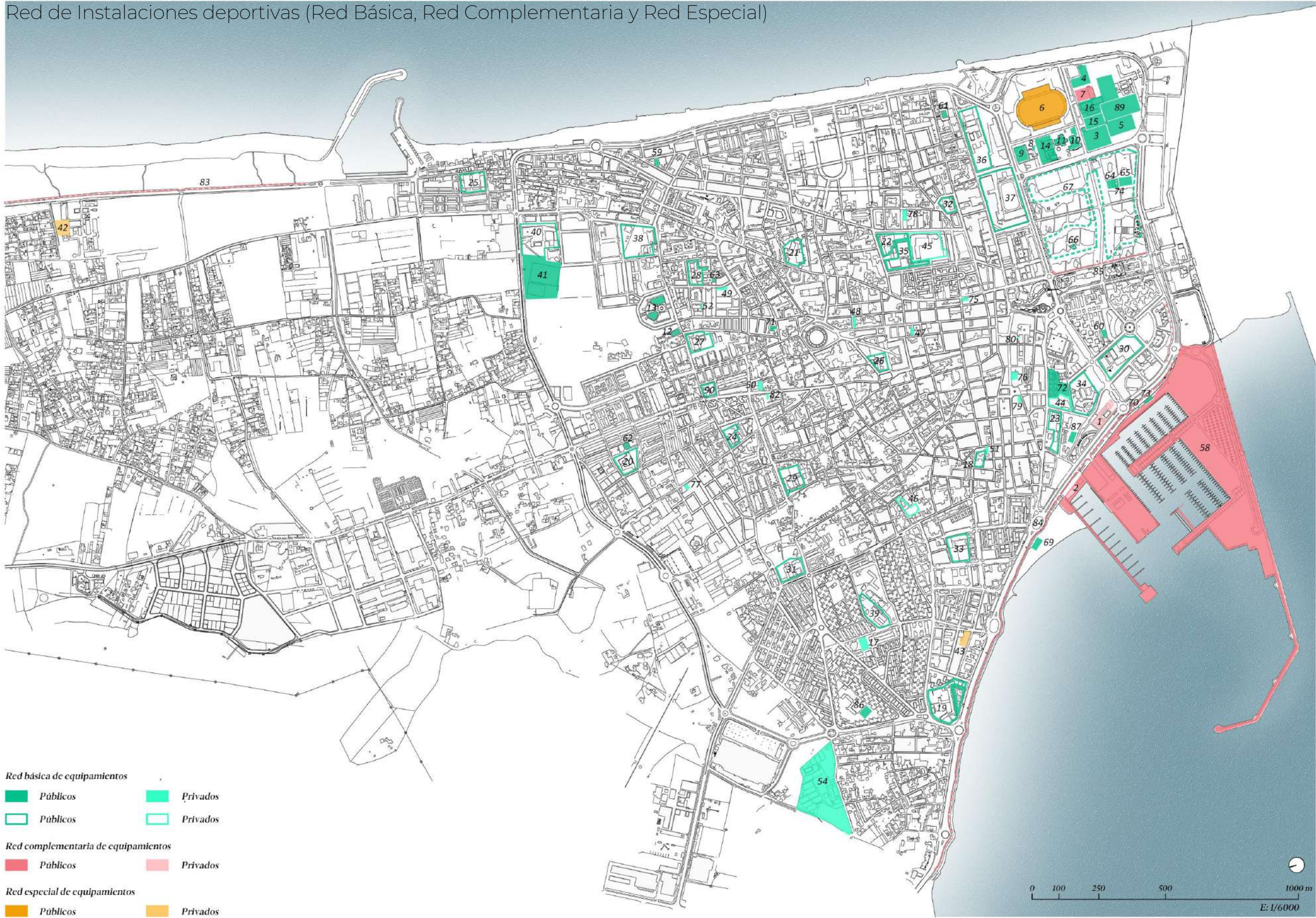
*Las instalaciones deportivas de la Red Especial se clasifican en:*

- *Equipamientos deportivos de accesibilidad restringida. (Seminarios, militar, policía, centros penitenciarios y turísticos).*
- *Equipamientos deportivos para la promoción del deporte de alto nivel.*
- *Equipamientos deportivos destinados a competiciones de ámbito autonómico, nacional o incluso internacional.*





Red de Instalaciones deportivas (Red Básica, Red Complementaria y Red Especial)








01 Diagnóstico

# 1.1 Fundamentación general

9



Paseo del Mediterráneo. Fuente: INETEAM.COM

## Introducción

Aunar el *deporte* con la *actividad física* son conceptos que resultan controvertidos ya que actualmente se entiende la actividad física como una práctica más allá del deporte. Mientras el deporte tiene un carácter competitivo, la actividad física es simplemente la práctica deportiva asociada al bienestar y la salud.

El deporte tiene por lo tanto significados diversos, tanto se aplica a actividades dispares como el paseo, el ejercicio o el canto; como se utiliza para señalar la parte recreativa y de disfrute. Así pues, en el diccionario se puede encontrar la siguiente definición:

*“recreación, pasatiempo, diversión o ejercicio físico, por lo común al aire libre”*

También se relaciona el deporte con un significado más moderno como *“la actividad física realizada con fines recreativos y competitivos”*, y otras definiciones más completas donde se considera el deporte como *“cualquier actividad que puede estar organizada o no, pero que ante todo implica movimiento, bien con objetivos lúdicos, bien por superación individual o grupal”*.

<sup>1</sup> *Deporte, Actividad Física e Integración Social*. Consejo Superior de Deportes.

## Actividad física

Según la OMS, se considera *actividad física* a “cualquier movimiento corporal producido por los músculos esqueléticos que exija gasto de energía”.

Se debe hacer hincapié en no confundir la *actividad física* con el *ejercicio*, ya que

*“el ejercicio es una variedad de la actividad física, y se caracteriza por la planificación, estructuración, repetición, y realización con un objetivo relacionado con la mejora o el mantenimiento de uno o más componentes de la aptitud física.”*

Por tanto, la *actividad física* abarca el *ejercicio*, pero también cabe reseñar que engloba otras actividades que implican movimiento corporal y que se realizan como parte de los momentos de juego, de trabajo, de transporte activo, de las tareas domésticas y de actividades recreativas.

En consonancia con la OMS, el presente documento está alineado con la idea de que aumentar el nivel de actividad física es una necesidad social e individual, y por tanto, exige una perspectiva poblacional, multisectorial, multidisciplinaria, y culturalmente idónea.

### *¿Cuáles son los beneficios de la actividad física?*

Es importante destacar que realizar una actividad física de forma regular y de intensidad moderada, por ejemplo caminar o montar en bicicleta, tiene considerables beneficios para la salud. Es por este motivo que resulta importante la práctica de una actividad física a cualquier edad, ya que los beneficios derivados de la misma pueden ayudar a contrarrestar los daños provocados por cualquier tipo de eventualidad.

Si a lo largo del día se promueve una dinámica de hábitos más activos se pueden alcanzar con facilidad los niveles recomendados de actividad física. Esto conllevaría según la OMS beneficios como:

- mejorar el estado muscular y cardiorrespiratorio;
- mejora la salud ósea y funcional;
- reducir el riesgo de hipertensión, cardiopatía coronaria, accidente cerebrovascular, diabetes, diferentes tipos de cáncer y la depresión;
- reducir el riesgo de caídas y de fracturas vertebrales o de cadera;
- y, controlar el peso y el equilibrio energético.

Muestra la OMS que la insuficiente actividad física resulta uno de los factores de riesgo de mortalidad más importantes a escala mundial, y va en aumento en muchos países, provocando un empeoramiento del estado general de salud de la población y su calidad de vida. Las personas que no hacen suficiente ejercicio físico presentan un riesgo de mortalidad entre un 20% y un 30% superior al de aquellas que son lo suficientemente activas.

### *¿Cuáles son los niveles de actividad física insuficientes?*

El mismo estudio de la OMS muestra que en 2010, a escala mundial, alrededor del 23% de los adultos de 18 años o más no se mantenían suficientemente activos, de los cuales un 20% eran hombres y un 27% mujeres.

En los países de ingresos altos, el 26% de los hombres y el 35% de las mujeres no hacían suficiente ejercicio físico, frente a un 12% de los hombres y un 24% de las mujeres en los países de ingresos bajos. Concluye el estudio que los niveles bajos o decrecientes de actividad física suelen corresponderse con un producto nacional bruto elevado o creciente.

La insuficiente actividad física de la población general se debe principalmente al sedentarismo laboral, así como la inacción en el tiempo libre, bien sea de ocio o de hogar. Además, cabe destacar el aumento del uso de medios de transporte motorizados, lo que contribuye a la inactividad.

En mismo estudio realizado en 2010 se observaba también como los el 81% de los adolescentes de 11 a 17 años de edad no se mantenían suficientemente activos. Las chicas eran menos activas que los chicos: un 84% de ellas incumplía las recomendaciones de la OMS, por un 78% en el caso de los varones.

Otro factor en el que se hace hincapié en el estudio de la OMS es el relacionado con la urbanización, la cual desalienta a la población a mantenerse activa, y que principalmente son:

- el miedo a la violencia y a la delincuencia en los espacios exteriores;
- el tráfico denso;
- la mala calidad del aire y la contaminación; y
- la falta de parques, aceras e instalaciones deportivas y recreativas.

### *¿Qué formas de aumentar la actividad física hay?*

El enfoque de la OMS y que comparte el presente documento es que las administraciones públicas deben adoptar medidas para promocionar la actividad física y mejorar las oportunidades para una vida activa.

Por este motivo, las políticas destinadas a aumentar la actividad física deben de tener como objetivos principales:

- promocionar la actividad física a través de acciones de la vida cotidiana en colaboración con los sectores correspondientes;
- promover el transporte activo, caminar y montar en bicicleta, así como la accesibilidad y seguridad en el uso de estos medios de transporte;
- fomentar la actividad física mediante políticas laborales y relativas al lugar de trabajo;
- propiciar espacios e instalaciones seguras en las escuelas para que los alumnos pasen allí su tiempo libre de forma activa;
- impulsar una educación física de calidad en las escuelas que promueva hábitos de vida saludable; y
- mejorar las instalaciones deportivas y recreativas para ofrecer oportunidades deportivas a toda la población.<sup>2</sup>

<sup>2</sup> Recomendaciones de la OMS.



## Actividad física e inclusión social

Tal y como se ha desarrollado anteriormente, tanto el deporte como la actividad física, son prácticas con grandes repercusiones en la salud de los individuos. Sin embargo, también tiene un papel principal en la sociedad, ya que facilita la conexión social/política/cultural entre los habitantes de un área.

La *Encuesta de Hábitos Deportivos en España* de 2010 arrojó datos de interés como que:

- cerca de 16 millones de personas mayores de 14 años hacen deporte;
- la práctica deportiva de la población española entre 15 y 65 años subió 20 puntos porcentuales entre 1980 y 2010;
- una buena parte de las personas encuestadas realiza deporte «por su cuenta» (al margen de cualquier institución o club deportivo), e incrementándose la práctica no competitiva del deporte;
- las personas encuestadas prefieren hacer deporte en lugares abiertos antes que en instalaciones públicas o privadas; y
- el número de españoles que estiman que el deporte ocupa un lugar bastante o muy importante en sus vidas subió 9 puntos respuestas a la misma encuesta en 2005.

Por tanto, y tal y como expone el trabajo realizado por el Consejo Superior de Deportes, *Deporte actividad física e inclusión social*, algunas de las repercusiones más interesantes de estos datos son las extensas **implicaciones sociales y culturales** que conllevan este tipo de prácticas deportivas:

- fomento de la relación entre iguales,
- comunicación entre desconocidos,
- contactos e intercambios,
- y en general toda una amplia gama de conexiones y ventajas (capital social)<sup>3</sup>.

Sin embargo, la práctica deportiva no solo ha generado capital social, sino que tal y como diferentes autores señalan, el deporte en el siglo XXI está teniendo un alto impacto en tres ámbitos concretos:

- **construcción de identidades** individuales y colectivas<sup>4</sup>;
- generación de identidad proyecto<sup>5</sup>;
- fortalecimiento de nuevas identidades colectivas alrededor de un hobby o afición por encima de las identidades tradicionales (religión, nación, sindicato o partido).

<sup>3</sup> Bourdieu, P. (1991). *La distinción. Las bases sociales del gusto*. Madrid. Taurus.

<sup>4</sup> Beck, U. (2005): *La mirada cosmopolita o la guerra es la paz*. Barcelona. Paidós.

<sup>5</sup> Castells, M. (1977): *La era de la información. El poder de la identidad*. Vol II. Madrid. Alianza.

La extensión del hecho deportivo hacia lo social se observa también a través de la intervención del deporte para la prevención de la exclusión, o en la integración de la inmigración de origen extranjero. Cabe señalar en este caso, que el deporte, con cada uno de sus proyectos de intervención en estos ámbitos, se ha encontrado con agentes e intervenciones precedentes que ya formaban un puzle de teorías y prácticas diversas, a las que no ha hecho sino que añadir su propia diversidad de planteamientos.

Se observa también que en el campo de la inclusión social a través del deporte se está interviniendo mediante una variada gama de iniciativas y puestas en marcha por diferentes tipos de asociaciones (inmigrantes, locales, culturales).

Es importante recalcar cómo en la última década se han ido desarrollando nuevas modalidades deportivas, que a su vez han transformado y generado nuevos grupos de aficionados y deportistas, que incluso, en algunas ocasiones, han acabado organizando su forma de vida en torno a estas nuevas prácticas.

Finalmente, otra importante novedad está siendo la vinculación de los proyectos deportivos a las nuevas tecnologías. En la actualidad se está asistiendo a un desarrollo importante de proyectos de deporte y deportistas que se conectan y se organizan a través de redes sociales como facebook o twitter, y totalmente al margen de cualquier club, federación o centro deportivo.<sup>6</sup>

<sup>6</sup>Deporte actividad física e inclusión social. Una guía para la intervención social a través de las actividades deportivas. Consejo Superior de Deportes Dirección General de Deportes.



Torneo de Ajedrez Escolar Solidario  
Fuente: Delegación Municipal de Deportes – Ayuntamiento de La Línea

## Actividad física y entorno urbano

Es importante para el presente trabajo tener en cuenta que los espacios destinados al deporte deben cumplir criterios de calidad. Entendemos la calidad tal y como Manuel Delgado (2001) hace referencia: la calidad de los espacios debe proponer un “fondo afectivo” razonado y coherente, y no el actual modelo de lugares que cumplen determinadas dimensiones para la satisfacción de una demanda.

Es por ello, que se debe insistir en la construcción de la ciudad poniendo en el centro la realidad urbana al ciudadano, y evitando la tendencia urbanística actual donde la politización de la ciudad ha tendido a la “organización significativa del espacio” (Delgado, 2001) mediante la cual se ha terminado homogeneizando y clarificando el medio ambiente urbano.

*Es objeto del presente documento plantear la ciudad como un espacio entendible por el ciudadano, y con la pretensión de que éste interaccione con el medio de un modo razonable aunque no condicionado. Es necesario comprender las necesidades sociales desde una perspectiva constructiva y dinámica que conceda vida a la ciudad. Ese carácter activo favorecerá un ambiente más fluido, con más movimiento, creando un entorno más cómodo y motivador para la ciudadanía.*


Por otro lado, debe resaltarse la importancia de la salud ciudadana, la cual ha quedado relegada por una apuesta hacia el ocio consumista en los modelos urbanos actuales, siendo habitual la reordenación de la ciudad hacia espacios comerciales en vez de hacia espacios públicos y zonas verdes.

Para concretar una nueva propuesta urbanística se formulan los siguientes objetivos:

- revitalizar las ciudades a través del dinamismo de sus habitantes;
- conectar los espacios públicos para confeccionar la ciudad como un entorno saludable, y
- fomentar la actividad física en los ciudadanos mediante nuevas formas de diseño urbano.

La administración juega un papel fundamental para conseguir lo descrito anteriormente. Esta debe regular la práctica del diseño de la ciudad en la manera en que su concepción a través de planes urbanísticos sea desarrollada tomando al ciudadano como el medio donde hacer ciudad. La tendencia debe ser la apuesta por una política de intervención en las instalaciones de carácter público o infraestructuras que alberguen la posibilidad de participación a todos los públicos.





Paseo Marítimo. Fuente: Fabián España

Es cuando se adopta este nuevo modelo de ciudad cuando se convierte en el ente generador de espacios saludables para el ciudadano. Esto favorece a su vez la movilidad activa (no motorizada), y el transporte se convierte en una práctica de actividad física pasiva (paseos, vías transitables o carriles bicis) que permitan también la actividad deportiva (correr, patinar, montar en bici...). Es importante hacer hincapié en que este modelo de ciudad no sustituye la adecuada dotación de instalaciones deportivas específicas para la práctica deportiva.

La clave para que esta propuesta de modelo de ciudad se convierta en una alternativa a las instalaciones deportivas reglamentarias pasa por adecuar los espacios públicos garantizando las condiciones mínimas sin barreras, o lo que es lo mismo, sin necesidad de pausar al deportista. De esta forma, se deben plantear espacios o recorridos que alberguen la posibilidad de una práctica continuada durante al menos media hora a un nivel moderado o bajo, permitiendo cumplir con un trabajo físico adecuado de activación del metabolismo aeróbico.

En resumen, se propone un entorno urbano que fomente los hábitos saludables de la población, además de motivarla mediante espacios públicos dinámicos que conformen una ciudad activa, que responda a la demanda ciudadana, y se adapte a sus necesidades sin bloquear los flujos de movilidad. Se entiende así que dotando de vida a la ciudad se transmite salud para sus habitantes.<sup>7</sup>

<sup>7</sup> Referencia al blog La Ciudad Viva, Junta de Andalucía: autor José Antonio Duarte.

## Fundamentación Salud

Analizado los condicionantes del entorno y su incidencia en la salud vemos necesario incidir en que determinados datos publicados manifiestan la necesidad del municipio para abordar el problema estructural de la salud de sus ciudadanos.

Aunque no sean muchos los estudios actuales que se realizan a escala municipal, encontramos algunas referencias negativas en el municipio, como es en el caso de la contaminación, donde La Línea aparece como la ciudad más contaminada del país.

*Los niveles recomendados de las partículas PM10 están establecidos en una media anual de un máximo de 20 microgramos por metro cúbico y las PM2,5 en 10 microgramos por metro cúbico. La Línea de la Concepción supera la media anual con 33 microgramos por metro cúbico de PM10 y alcanza los 18 microgramos por metro cúbico de PM2,5. La actividad industrial es la principal causante de la contaminación, además de la gran concentración de vehículos que cruzan Gibraltar.*

[https://elpais.com/sociedad/2014/05/24/actualidad/1400953564\\_377787.html](https://elpais.com/sociedad/2014/05/24/actualidad/1400953564_377787.html)

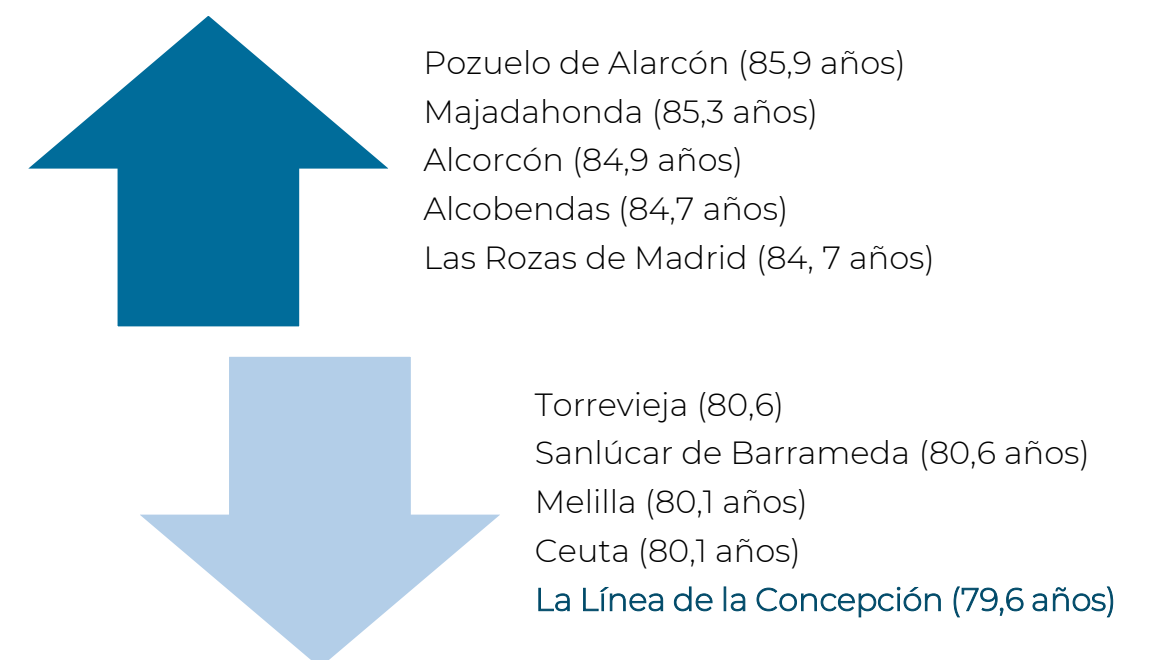
En los últimos años, el estudio realizado por el Instituto Nacional de Estadística sobre indicadores urbanos *Audit* muestra cifras donde se percibe la existencia de un problema local.

En la actualidad el Ayuntamiento está elaborando de forma paralela al presente trabajo el “Plan Local de Salud”, en el cual se extraerán conclusiones más aproximadas a la realidad del municipio. No obstante, a falta de un mayor detalle, el presente trabajo se basará en los datos de las siguientes publicaciones.

### *Esperanza de vida*

Tal y como muestra el estudio de *Indicadores Urbanos* del INE, La Línea de la Concepción fue la única de las 126 ciudades estudiadas en la edición de 2019 con una esperanza de vida al nacimiento inferior a 80 años, siendo de 79,6 años la esperanza de vida más baja de España.

Lista de ciudades según su esperanza de vida. Año 2016.



Fuente: *Indicadores Urbanos*. Edición 2019. Instituto Nacional de Estadística.

### Sobrepeso y Obesidad Infantil

Para prevenir el sobrepeso y la obesidad en la población infantil y adolescente se recomienda desde la sociedad farmacológica medidas de cambio de estilo de vida además de la clásica intervención dietética. Es por ello, que en 2016 el Colegio Oficial de Farmacéuticos de Cádiz pone en marcha la campaña sanitaria “Peso y salud infantil”, que tiene como objetivo *fomentar desde la farmacia comunitaria hábitos dietéticos y estilos de vida saludables para la población infantil*.

La campaña mide y pesa a 3.809 niños de la provincia, de entre 5 y 14 años de edad, obteniendo los siguientes resultados:

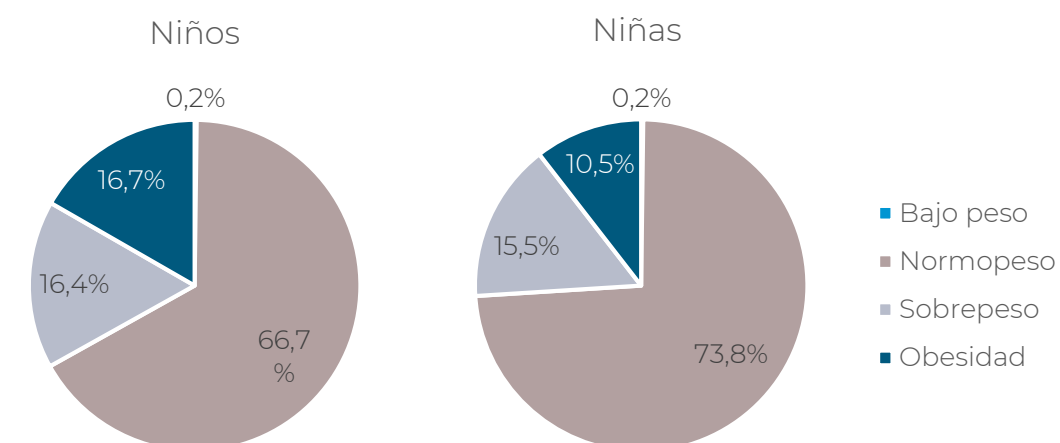
- exceso de peso (sobrepeso más obesidad) del 29,7%;
- obesidad del 13,7%;
- prevalencia mayor en niños que en niñas:
  - exceso de peso de niños del 33,1%,
  - exceso de peso de niñas del 25,9%,
  - obesidad en niños del 16,7%,
  - obesidad en niñas 10,5%;

Además, en la misma campaña se realiza una medición de la presión arterial a la población con un percentil  $\geq 97$  (obesidad), y los resultados fueron que de los 523 individuos analizados se midió la presión arterial a 249, de los cuales, 135 mostraron valores superiores a los de referencia.

Con los resultados descritos, el estudio realizado plantea *la necesidad de profundizar en la vigilancia y la prevención del riesgo cardiovascular en la población infantil*.<sup>8</sup>

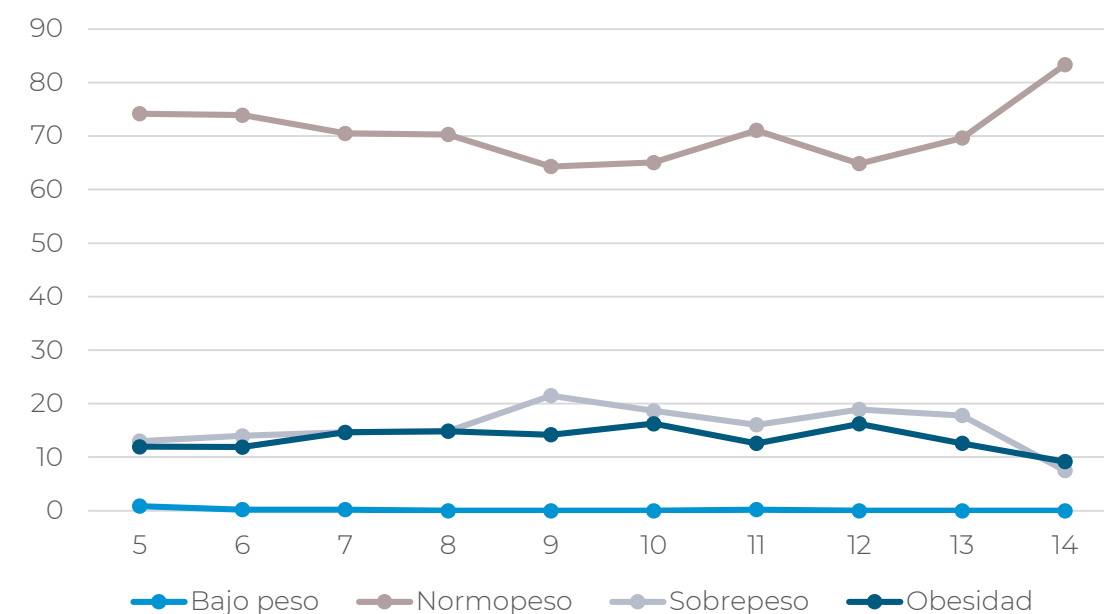
<sup>8</sup> Resultados de la campaña sanitaria “Peso y salud infantil” en las farmacias comunitarias de la provincia de Cádiz. F. Mozo Alonso, R.P. Fernández Jaldón, D. García-Agulló Fernández,

### Situación ponderal por sexo.



Fuente: Resultados de la campaña sanitaria “Peso y salud infantil” en las farmacias comunitarias de la provincia de Cádiz.

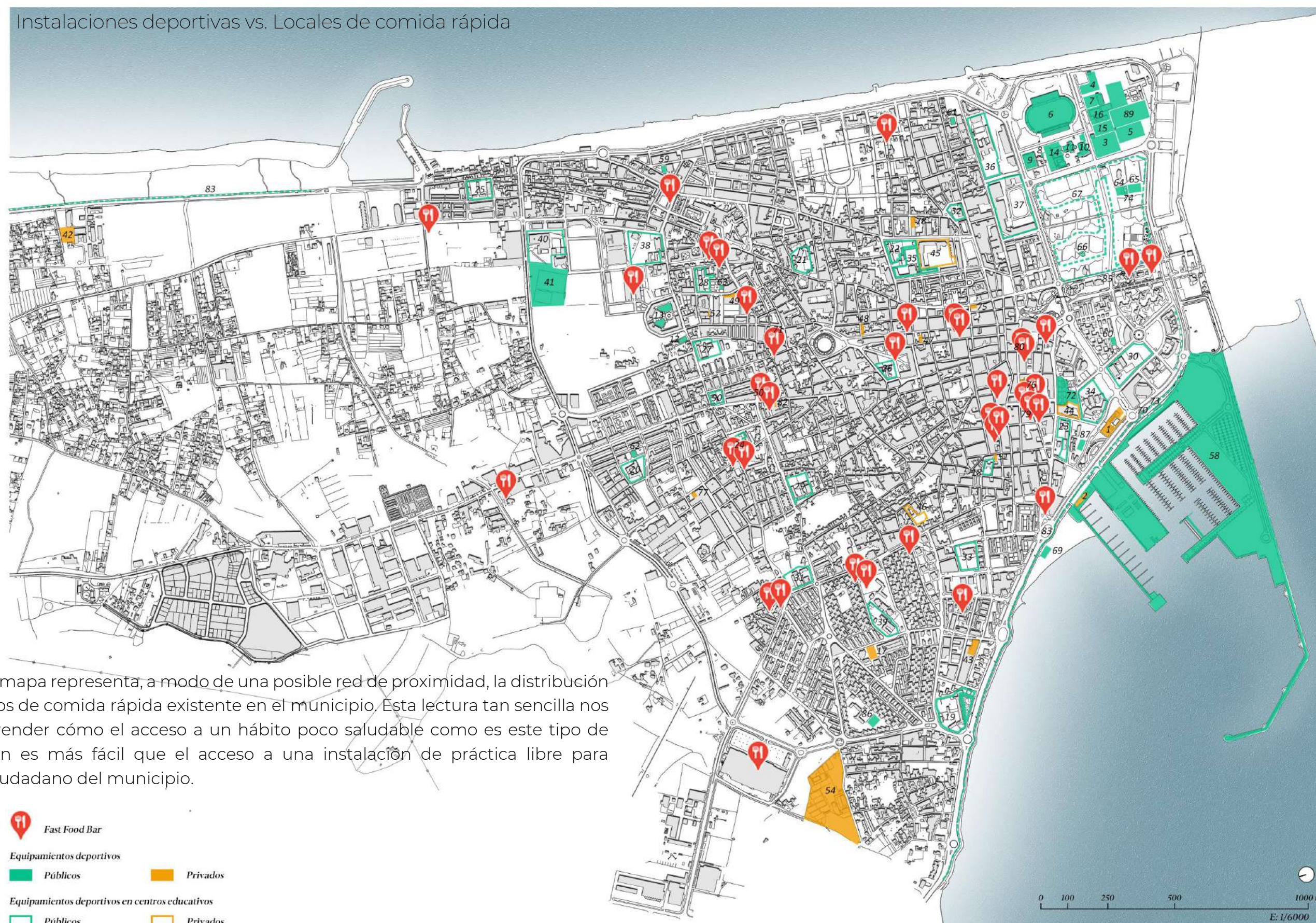
### Situación ponderal por edad.



Fuente: Resultados de la campaña sanitaria “Peso y salud infantil” en las farmacias comunitarias de la provincia de Cádiz.



## Instalaciones deportivas vs. Locales de comida rápida



El presente mapa representa, a modo de una posible red de proximidad, la distribución de comercios de comida rápida existente en el municipio. Esta lectura tan sencilla nos da a comprender cómo el acceso a un hábito poco saludable como es este tipo de alimentación es más fácil que el acceso a una instalación de práctica libre para cualquier ciudadano del municipio.



## Fundamentación Social

Tomando como base el documento *Desarrollo de la estrategia regional de intervención en zonas desfavorecidas en Andalucía. Plan local de intervención en zona/s Desfavorecida/s* la administración municipal está desarrollando su propia estrategia de intervención en las zonas desfavorecidas del municipio desde 2018.

Según el citado informe, La Línea de la Concepción presenta unos condicionantes sociológicos, demográficos y económicos que favorecen que el municipio tenga una identidad marcadamente singular con respecto al resto de municipios del país.

La Línea presenta índices elevados, negativos, en los principales aspectos que definen la exclusión social de un área determinada, situación que se incrementa debido a las carencias educativas que se ven reflejadas en la poca formación profesional universitaria, en la falta de oportunidades de empleo, así como en la aparición de barreras culturales idiomáticas, o la violencia doméstica, En última instancia, todos estos factores fomentan en su conjunto la criminalidad en aquellas barriadas más pobres y desfavorecidos, y que se encuentran en diferentes puntos de la ciudad actualmente.

Se establece una serie de Zonas Desfavorecidas (ZD) en el núcleo urbano, las cuales se observa la inexistencia de espacios para la práctica deportiva, bien sean interiores o al aire libre.

En el caso concreto de la ZD La Atunara, el equipamiento deportivo más cercano se sitúa a 2km en un barrio limítrofe: el Pabellón de Deportes Municipal.

Por otro lado, en la ZD Los Junquillos solo existe un pequeño recinto deportivo actualmente en uso. El Pabellón polideportivo municipal Padre Diego acoge a la Escuela de Boxeo y artes marciales Don Príncipe. Además de este pabellón, existen dos pistas al aire libre en condiciones deficientes que con las obras de adecuación pertinentes podrían albergar pistas de fútbol sala o baloncesto por ejemplo. Estas dos pistas son dos claros ejemplos del desaprovechamiento de los pocos recursos que tiene la barriada.



La percepción que los propios ciudadanos tienen de ambas Zonas Desfavorecidas muestra problemáticas similares:

- estado de abandono;
- falta de servicios públicos básicos;
- calles sin asfaltar o con severas deficiencias;
- carencia de zonas verdes y esparcimiento;
- problemas graves con el saneamiento y el mantenimiento de viales;
- falta de limpieza;
- falta de presencia policial;
- falta de espacios para practicar deporte; y
- falta de oportunidades y de empleo.

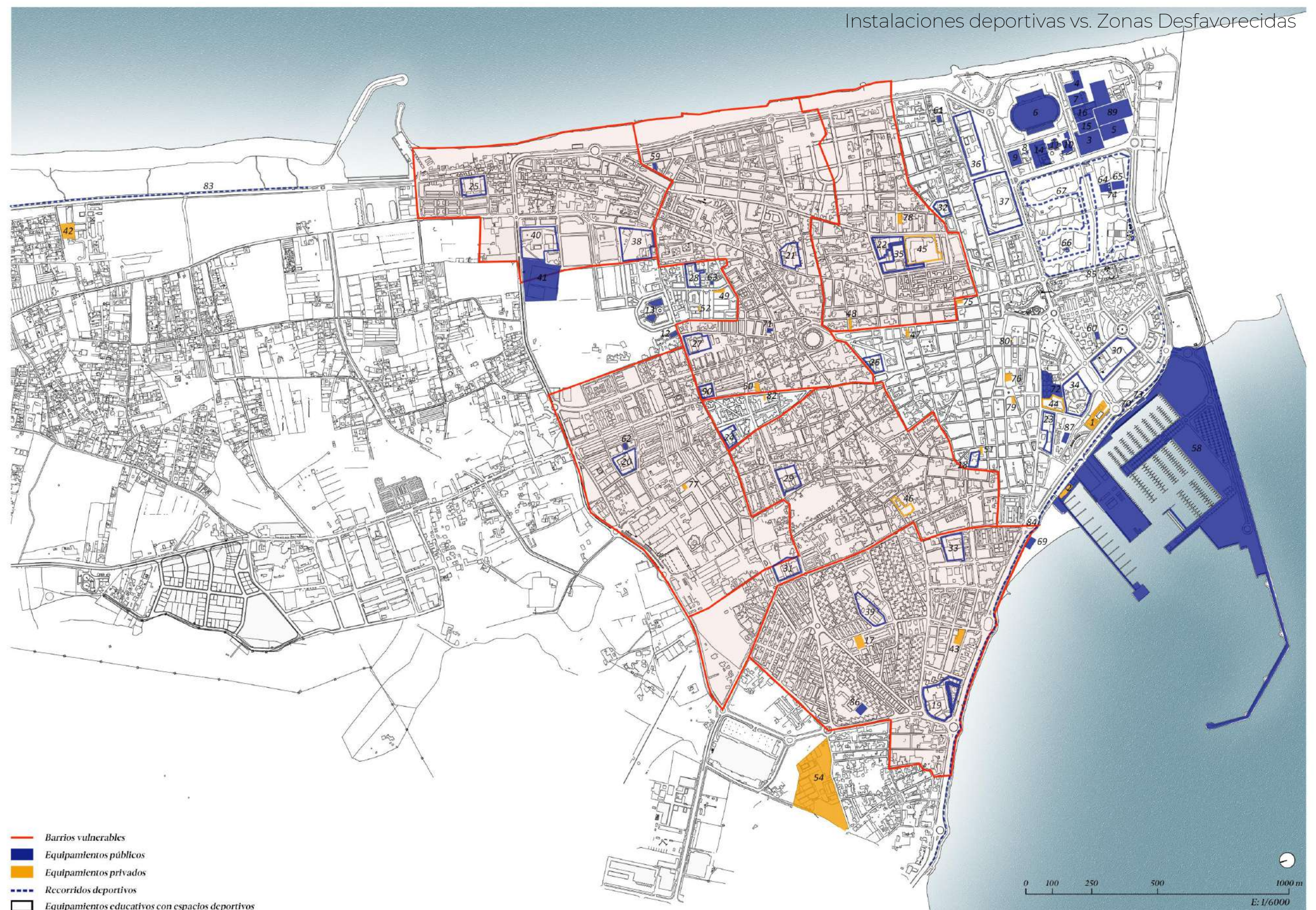
Es reseñable la clara y evidente falta de parques, jardines, centros de recreo, parques infantiles, pistas deportivas, y en general espacios que faciliten el normal desarrollo vecinal de las barridas, desde un punto de vista socio-cultural y deportivo en ambas ZD.<sup>9</sup>

El reconocimiento de *Zona Desfavorecida* a dos grandes áreas urbanas de la ciudad hace que el número de residentes en las mismas sea muy elevado. Es por este motivo que se hace totalmente necesario intervenir en estos enclaves: para facilitar y promover la práctica deportiva, así como el fomento de hábitos saludables.

Tal y como puede apreciarse en el mapa, las instalaciones libres son escasas, y la oferta de instalaciones actual la cubren la red de centros educativos, así como otras instalaciones de carácter privado.

<sup>9</sup> *Análisis y Diagnóstico de Zonas Desfavorecidas*. Concejalía de Asuntos Sociales del Ayuntamiento de La Línea de la Concepción. Autor: Daniel Chacón Fernández. 2018.







## Fundamentación Urbana

Se toma el *Plan estratégico de impulso y crecimiento de La Línea de la Concepción – Análisis previo* elaborado por el Ayuntamiento como punto de partida de la fundamentación urbana del presente trabajo.

Dentro de las propuestas y acciones que plantea el Plan Estratégico del municipio se destacan las siguientes:

### *Creación e implantación de un plan de barriadas*

El Plan Estratégico plantea descongestionar el sur de la ciudad, el cual recoge la mayoría de equipamientos, mediante un plan de barriadas que incorpore pequeños equipamientos deportivos, lúdicos, sociales culturales o de esparcimiento en el resto de barrios del municipio.

### *Plan de inversiones en infraestructura viaria*

Se propone la elaboración de un Plan Municipal de Accesibilidad para mejorar el estado actual de la red viaria (calzada y acerado), y que además incorpore las intervenciones ya contempladas en el Plan de Movilidad.

*El documento propuesto debería analizar de manera pormenorizada todas las incidencias en barreras arquitectónicas, y establecer un período de tiempo vinculado a un compromiso de gasto, permitiendo acometer las obras suficientes para la eliminación de dichos obstáculos, y dar así cumplimiento a la normativa de accesibilidad vigente.*

Resulta de especial interés el planteamiento realizado en el Plan Estratégico en lo referente al fomento de la movilidad activa mediante la creación de una infraestructura ciclista radial que conecte los distintos hitos urbanos de la localidad, y que una los dos litorales a través de la Ronda Norte.

### *Creación de un gran paseo marítimo*

El Plan propone la integración de los 14km de litoral en el conjunto de la ciudad mediante un paseo marítimo que funcione como eje de conexión entre las barriadas periféricas y el casco urbano.

Resultaría necesario para el cumplimiento de esta acción la remodelación de los paseos marítimos existentes, así como la construcción de nuevos tramos que conecten las zonas de Poniente, Santa Margarita, la Alcaidesa, San Bernardo, Atunara y Sobrevela.

### *Parque Princesa Sofía*

Dotación del Parque de nuevos usos para implementar su potencial de uso aprovechando su enclave privilegiado en el centro de la ciudad y junto a la frontera y el litoral.

### *Complejo Padre Manjón*

Reconversión del Complejo Padre Manjón, equipamiento educativo municipal en desuso, en espacio central de regeneración urbana del barrio el Junquillo. Se trataría de un equipamiento con usos sociales, formativos y culturales que mejorase las dinámicas del barrio y frenen la gentrificación.

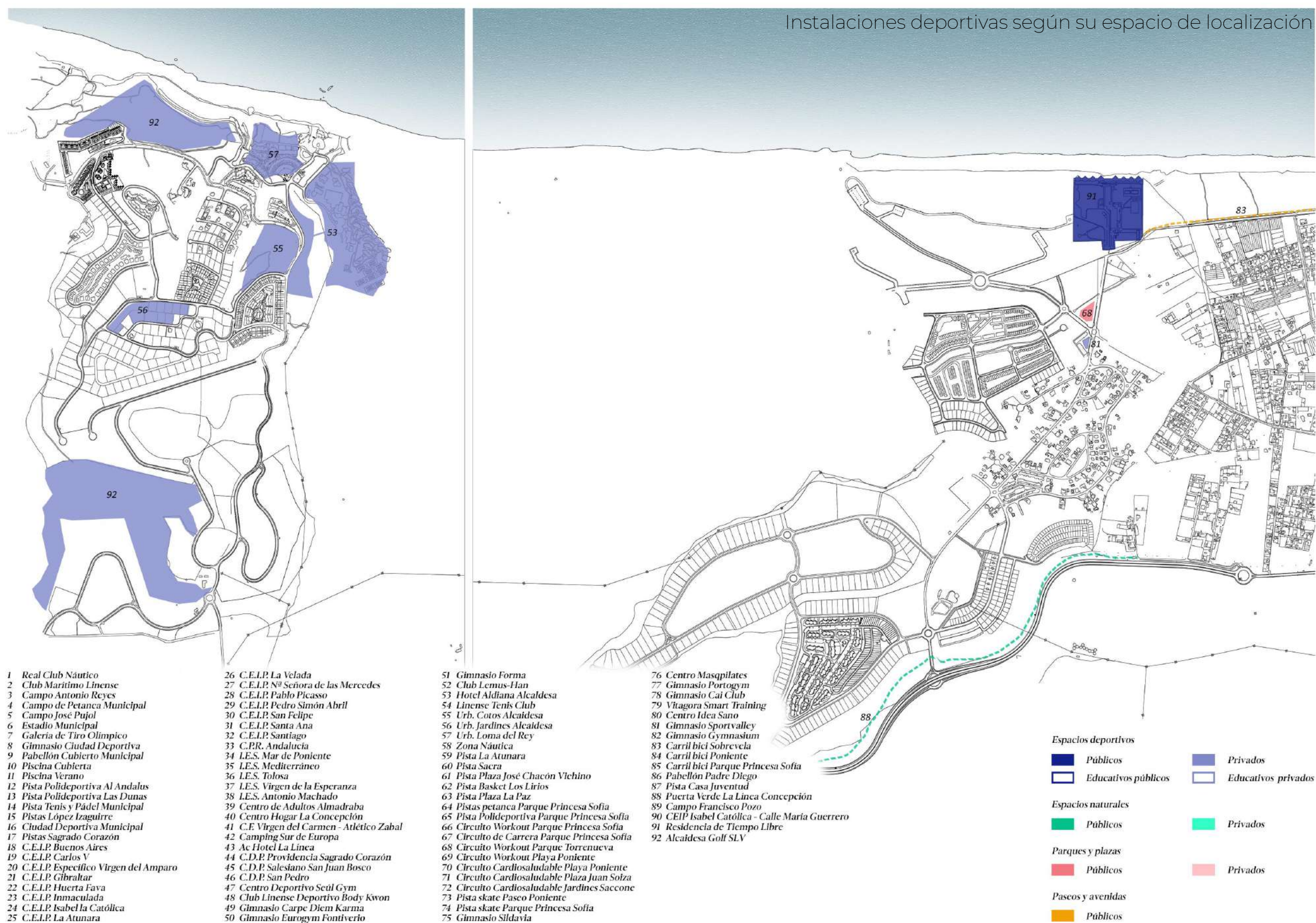
### *Regeneración del litoral y apuesta por el sector marítimo-pesquero*

Creación de una escuela de formación náutica y pesquera, complementaria a las instalaciones de la Alcadesa Marina, como proyecto dentro del nuevo puerto de yates de gran calado y cruceros en construcción<sup>10</sup>.

En el siguiente mapa se recopila el inventario actual de instalaciones y equipamientos deportivos del municipio donde se representan la totalidad de tipologías, y la distribución en la trama urbana que presenta. De esta forma, se observan espacios deportivos diferenciados por su titularidad: públicos, privados, educativos, espacios naturales vinculados a las zonas verdes del municipio, parques y plazas, y paseos y avenidas como los lugares para la práctica de actividad física y deportiva de carácter informal.

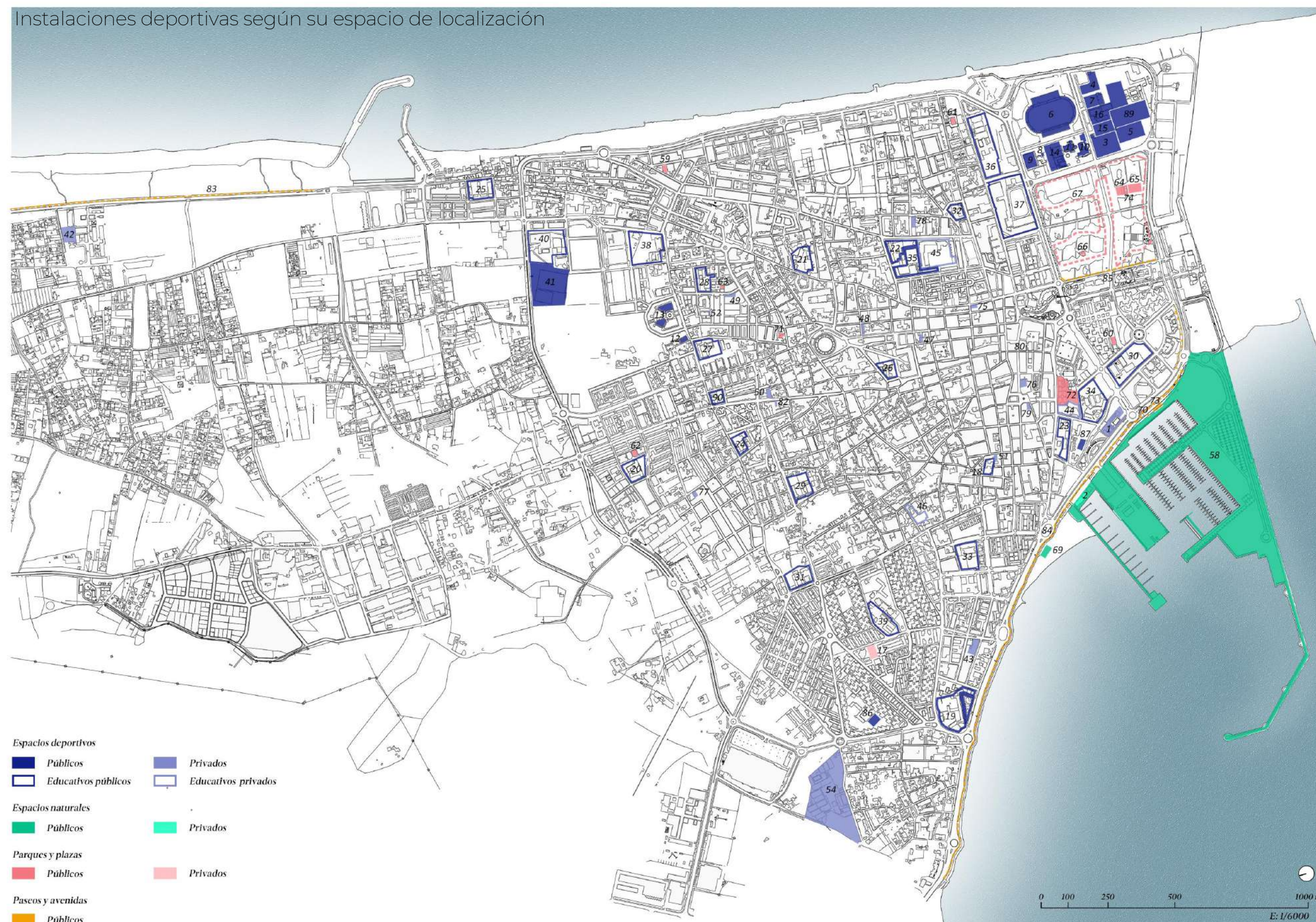
En el apartado 2.2 *Deportivo* se analiza en profundidad las diferentes tipologías de equipamientos deportivos, sin embargo, en el siguiente mapa se observa la concentración de instalaciones públicas en el entorno de la Ciudad Deportiva, y la distribución de otras instalaciones fundamentalmente vinculadas al ámbito educativo por el resto de la ciudad. Los demás enclaves urbanos, así como las zonas vinculadas a espacios naturales, se encuentran muy localizadas en la periferia del casco urbano.

<sup>10</sup> *Plan estratégico de impulso y crecimiento de La Línea de la Concepción. Análisis previo.* Ayuntamiento de La Línea de la Concepción.





Instalaciones deportivas según su espacio de localización





## 1.2 Estudio de hábitos y sociológico

### Ficha metodológica

Atendiendo a los criterios expuestos en el *Plan Director de Instalaciones y Equipamiento Deportivo de Andalucía* para la elaboración de los planes locales, se ha elaborado un estudio de los hábitos deportivos de la población local.

En el estudio se pretende reflejar los índices de práctica deportiva, tanto por grupos de edad, como desagregados por sexo y género. A partir de este, y en su correlación con datos a nivel andaluz y provincial, se estimarán las necesidades deportivas del municipio.

**Objetivo de investigación:** Realizar un diagnóstico de la población linense en cuanto a estilos de vida, ocio y hábitos deportivos.

#### I. FASE CUALITATIVA

**Aplicación:** Realización de entrevistas abiertas a agentes clave del municipio.

##### Entrevistas a profundidad:

- Líderes políticos pertenecientes a grupos representados en el gobierno municipal.
- Técnicos del área de Urbanismo.
- Responsables del área de Deporte.

##### Grupos de discusión:

- Profesionales de Educación Física en Centros Educativos.
- Representantes de clubes deportivos.
- Padres y madres de niños/as, adolescentes y jóvenes.

#### II. FASE CUANTITATIVA

**Aplicación:** Cuestionario autocompletado con preguntas cerradas, semi-cerradas y abiertas (posteriormente codificadas).

**Población:** Hogares con presencia de al menos un/a niño/a de 10/11 años.

**Muestra:** 100 hogares □ Estimación de 261 personas<sup>1</sup>

<sup>1</sup> Tamaño medio del hogar en Andalucía: 2.61. Encuesta de Población Activa 2018, Instituto Nacional de Estadística.

## Resumen de resultados

Resumen de los principales hallazgos en cada fase de investigación, con el objetivo de destacar lo más representativo de la situación actual en la población linense.

### ■ Fase cualitativa

#### *Status Quo*

Se percibe un consenso general sobre la situación ‘alarmante’ y ‘extrema’ del municipio; vivida en una especie de ‘depresión colectiva’ definida por la tristeza, la resignación y la conciencia sobre la magnitud de los problemas y dificultades que atraviesa La Línea y su población:

- Desempleo
- Auge del narcotráfico
- Falta de fondos municipales
- Ausencia de políticas públicas a todos los niveles (UE, Estatal, Autonómico y Municipal) □ Sensación de ‘abandono’ y ‘falta de preocupación’.

Por todo lo anterior, los y las habitantes de La Línea de la Concepción perciben una ciudad y vida cotidiana ‘estancada’ y ‘limitada’.

#### *Prácticas deportivas y ejercicio físico*

Conciencia general sobre la importancia del tema.

Enorme importancia y conciencia, sobre todo en los más jóvenes. Intereses, curiosidad y ganas.

Existencia de clubes, asociaciones y grupos informales con intereses y posibilidades para la práctica de un deporte específico (aunque son los más ‘críticos’ con la posición y responsabilidad de las instituciones públicas).

En la realidad de jóvenes y adolescentes, el deporte se ve ‘de lejos’ en su vida cotidiana, definida de manera general a partir del estereotipo (desde la visión de los adultos): irresponsabilidad, inmadurez, falta de iniciativa, desconocimiento.

Auge del interés y la práctica en adultos mayores, debido a la preocupación por la salud, ya sea desde la prevención o desde la prescripción médica.



### *Instalaciones*

Se percibe, usa y valora el entorno general de la ciudad para caminar y el uso de bicicleta, tanto en traslados diarios como en recreativos.

Se valora el entorno natural en sí mismo como diferenciador, con amplias oportunidades para desarrollar iniciativas 'competitivas' y/o 'diferentes' (Ej. Vela, Kite Surf, senderismos, escalada, buceo, piragüismo, etc.).

Las instalaciones existentes se perciben negativamente:

- Sensación de abandono.
- Falta de preocupación y responsabilidad política.
- Déficit de material
- Masificación de la Ciudad Deportiva ("se queda chica").

La Ciudad Deportiva es el símbolo institucional por excelencia (si no el único), perjudicado por:

- Prácticas informales e irregulares: Ej. Apropiación de los campos de fútbol, venta de alcohol, etc.
- Falta de recursos económicos y humanos

No conocen instalaciones que fomenten la "práctica libre"

### *Gobernabilidad*

No se percibe sinergia entre instituciones públicas y actores privados (empresas, clubes, etc.)

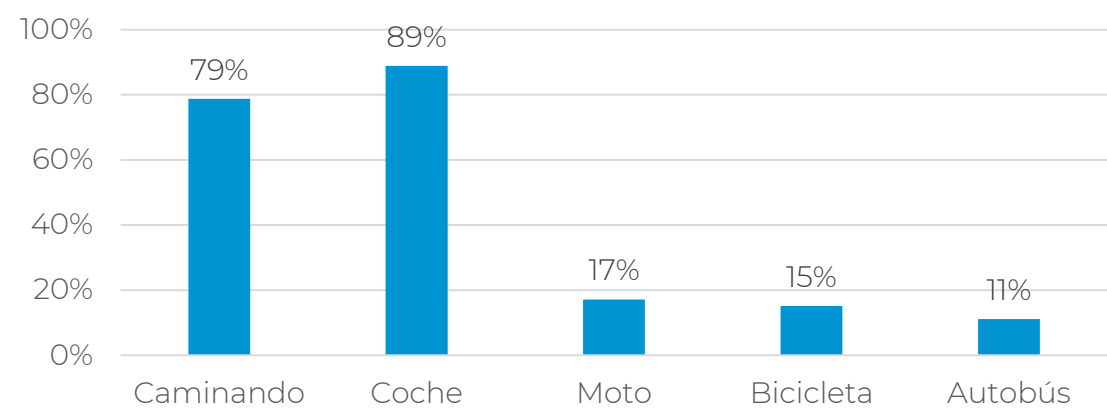
Hay deportes que se perciben como "prioritarios" sobre los demás (minoritarios), como es el caso del fútbol.

Dos visiones contrapuestas desde los actores políticos (grupos municipales):

- Visión asistencialista: El deporte como política pública y derecho de la ciudadanía. Apostar por actividades gratuitas y abiertas, subvencionadas en el 100%
- Visión emprendedora: El deporte como oportunidad para buscar alianzas con el sector privado y fomentar la actividad económica (Ej. Turismo).

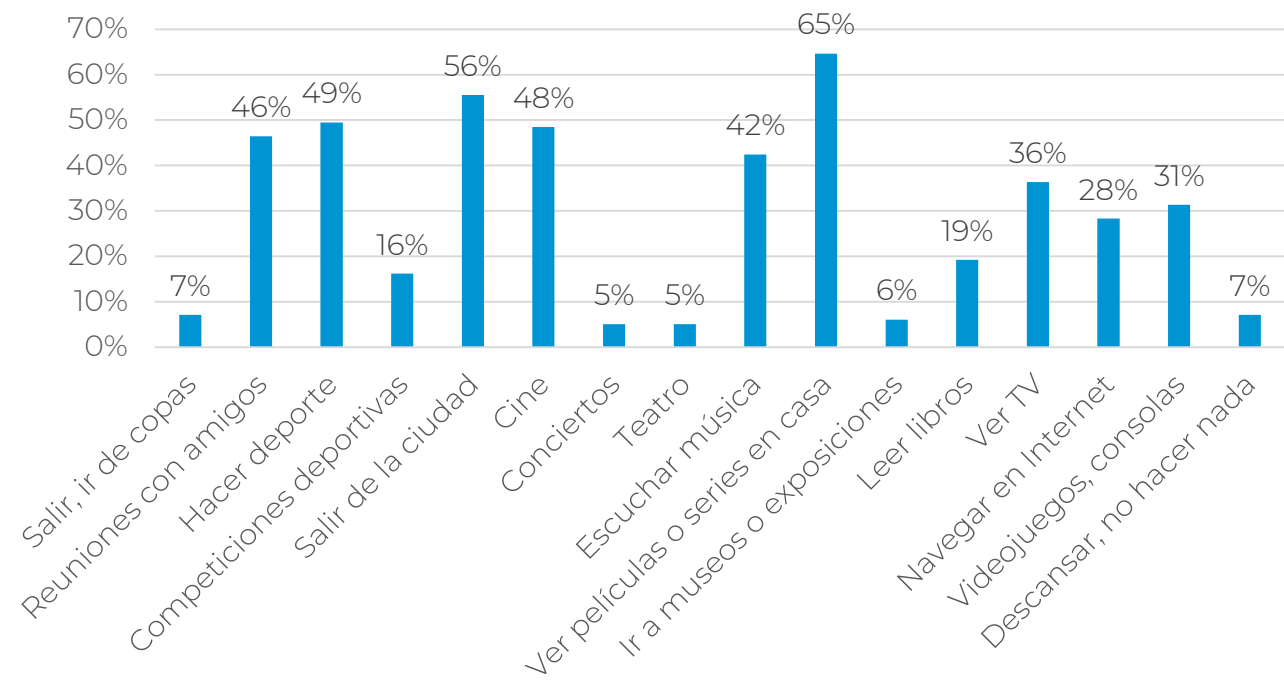
■ Fase cuantitativa

P2. ¿Qué medios de transporte son los más recurrentes en la vida diaria en el hogar? (puede marcar más de 1).




Aunque el coche es el medio más utilizado, un 79% afirma que al menos una persona en el hogar se traslada principalmente caminando.

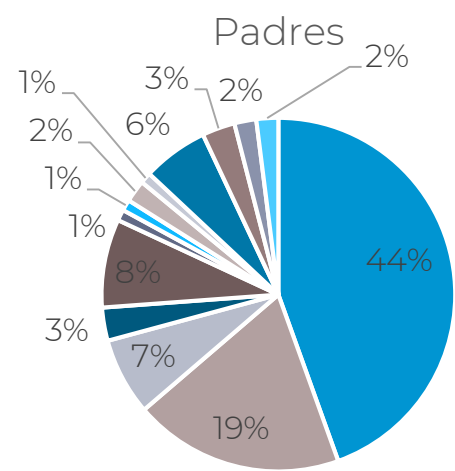
P3a. De la siguiente lista de actividades, marque aquellas que más les gusta hacer a los miembros de la familia (máximo 5).



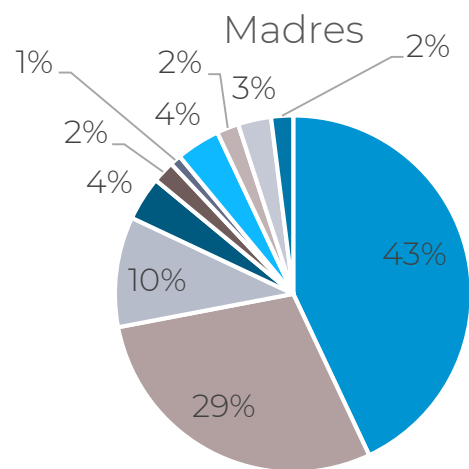
La actividad que más disfrutan es *Ver películas o series en casa*. Seguido de *Salir de la ciudad*, *Cine* y *Escuchar música*. Sin embargo, *Hacer deporte* es otra de las actividades en las que prefieren gastar el tiempo libre la mitad de los entrevistados.



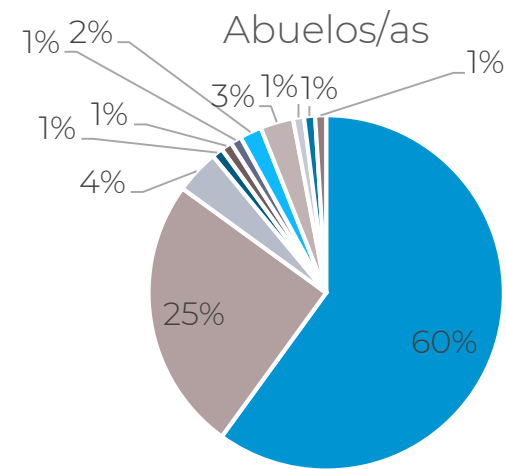
P4a. A continuación, indique la principal actividad/deporte que realiza cada miembro de la familia:



- Nada
- Andar
- Gimnasia / Deporte en general
- Gimnasio
- Bicicleta / Ciclismo
- Fútbol
- Baloncesto
- Senderismo
- Natación
- Correr
- Pádel / Tennis

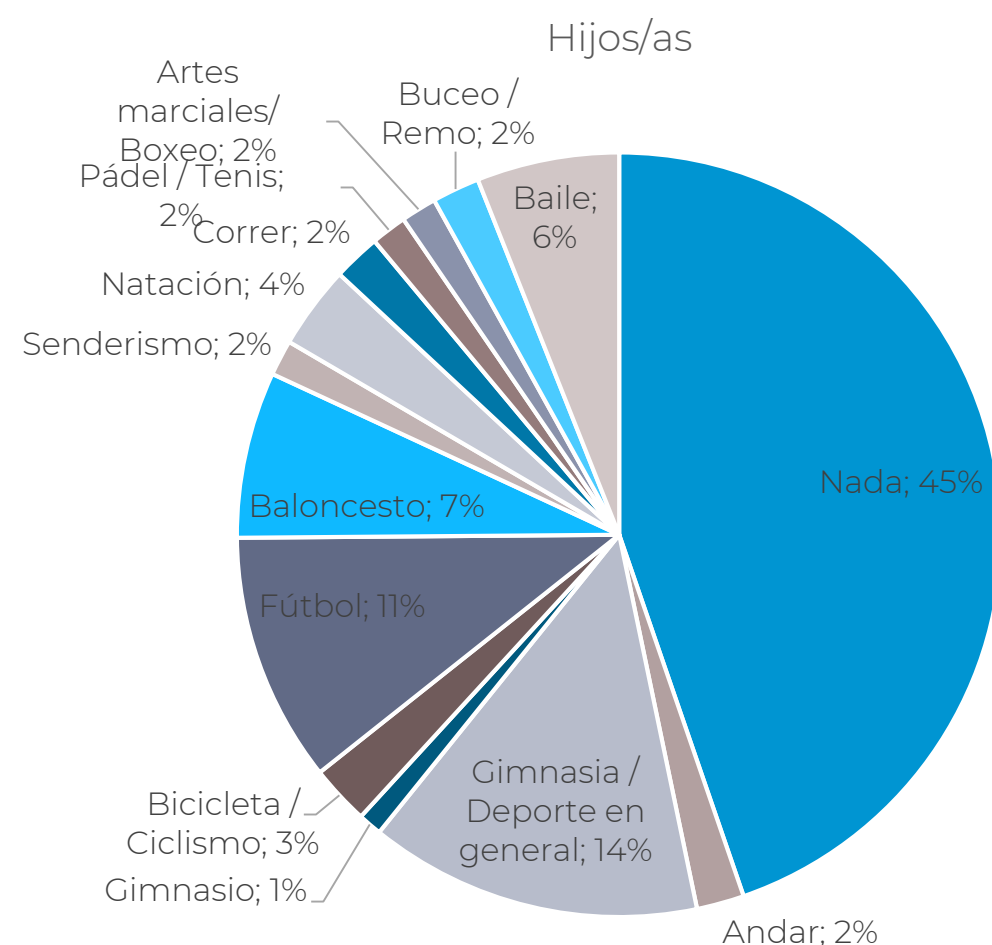


- Nada
- Andar
- Gimnasia / Deporte en general
- Gimnasio
- Senderismo
- Natación
- Correr
- Baile
- Yoga / Pilates
- Atletismo



- Nada
- Andar
- Gimnasia / Deporte en general
- Bicicleta / Ciclismo
- Fútbol
- Baloncesto
- Senderismo
- Natación
- Artes marciales/ Boxeo
- Buceo / Remo

P4a. A continuación, indique la principal actividad/deporte que realiza cada miembro de la familia:



Se observa un nivel sedentarismo en todos los miembros de la familia, puesto que en todos los casos sobre sale el no hacer 'nada' sobre el resto de prácticas

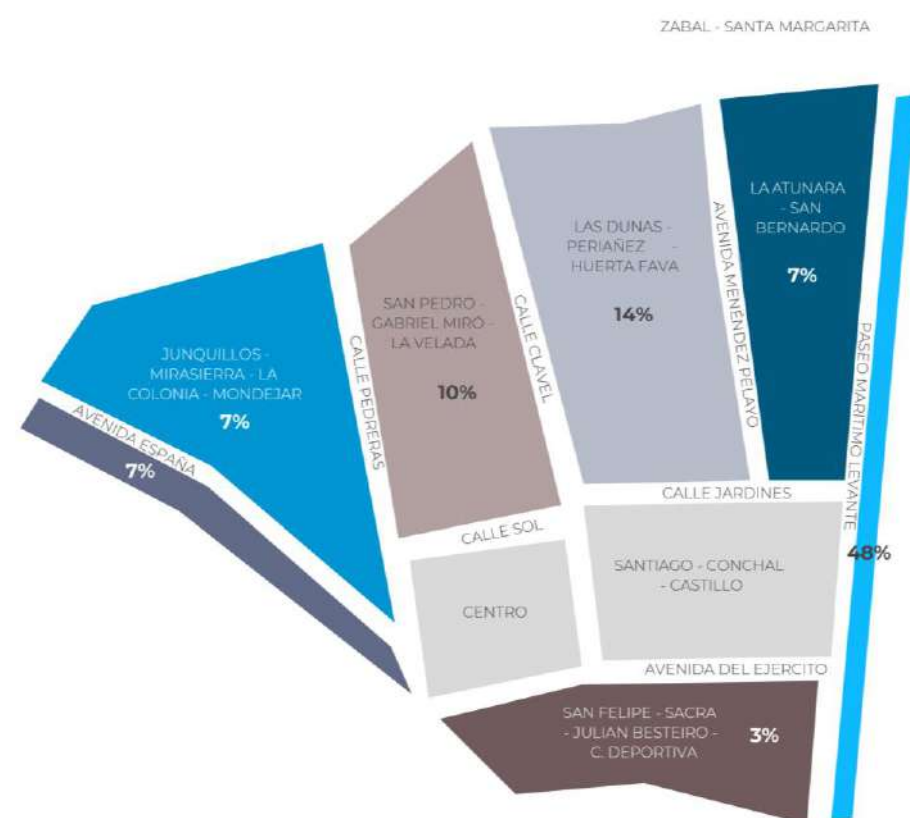
La actividad más realizada por todos los adultos es "andar", mientras que en los hijos/as es "deporte en general / gimnasia" (seguramente, en referencia a la actividad en la escuela). Le siguen fútbol y baloncesto.

En padres, destaca la bicicleta/ciclismo.

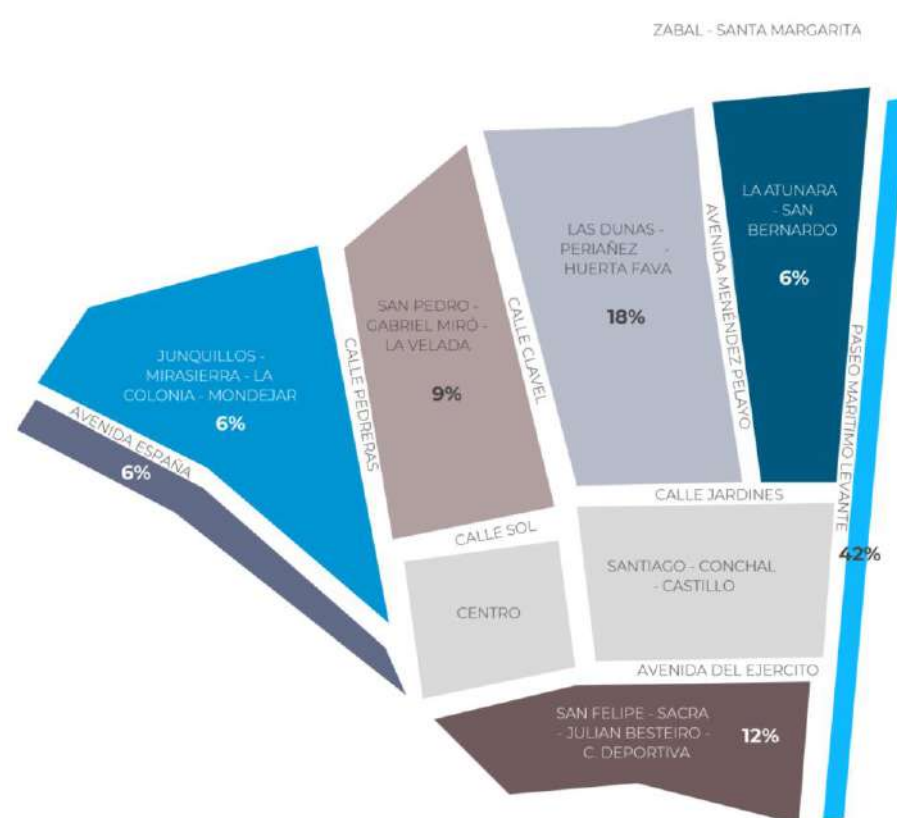
En Madres destaca "Gimnasia/Deporte" (actividades colectivas regladas como aerobio, zumba, etc.)

P4c. Señale la zona de la ciudad (mapa) en la cual se practica:

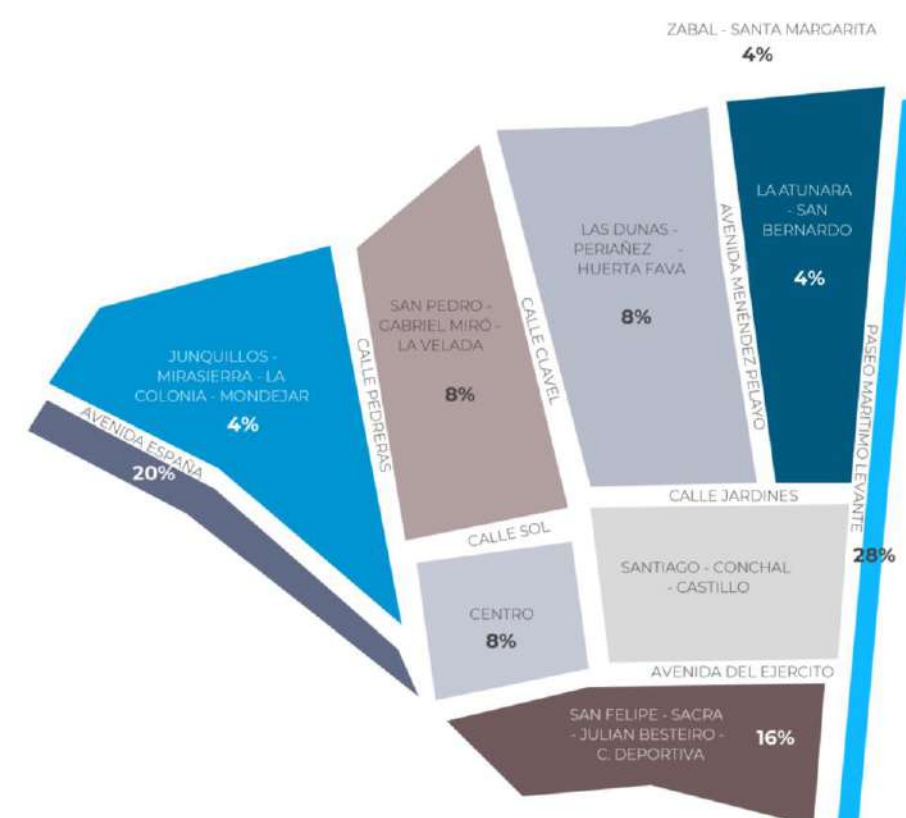
### Padres



### Madres



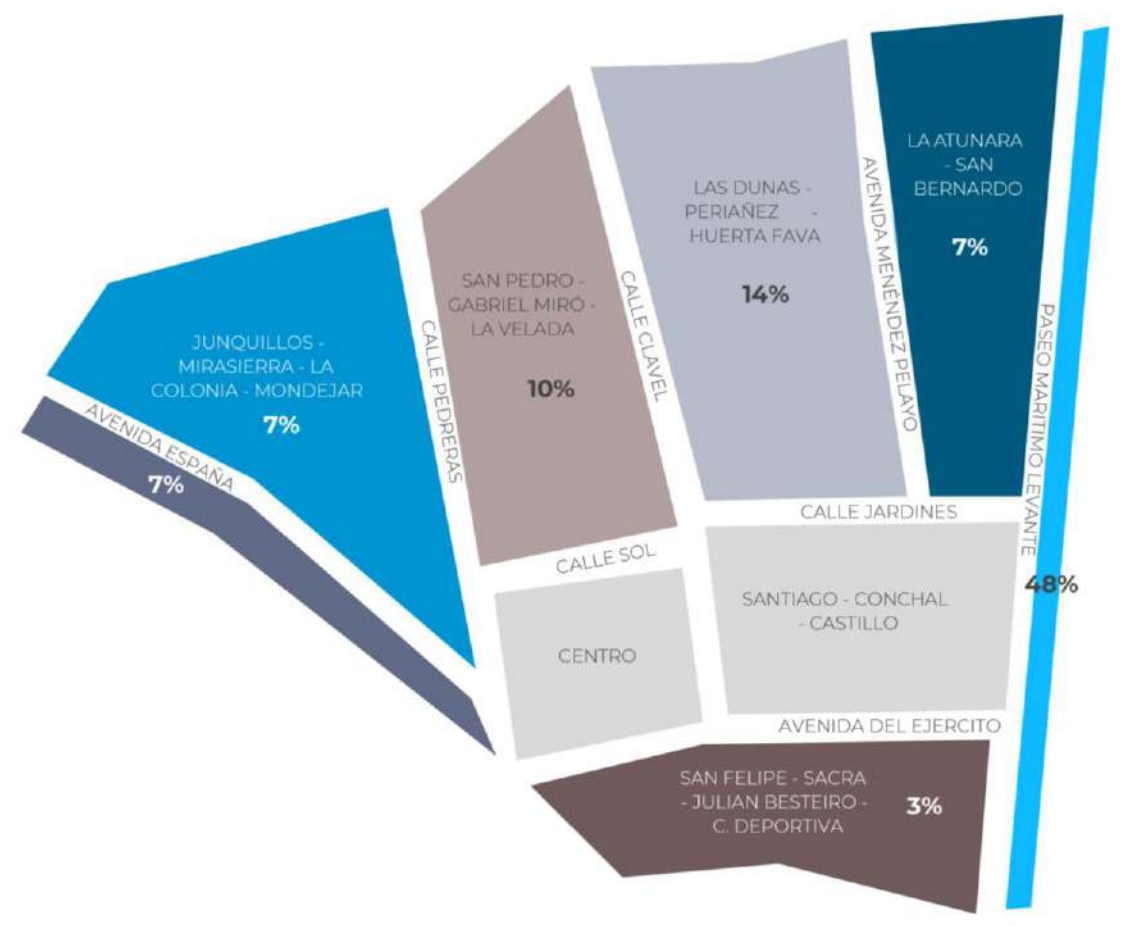
### Abuelos/as





P4c. Señale la zona de la ciudad (mapa) en la cual se practica:

Hijos/as



El Paseo Marítimo Levante es la zona más frecuentada por los 3 grupos de adultos para la práctica deportiva (padres, madres y abuelos).

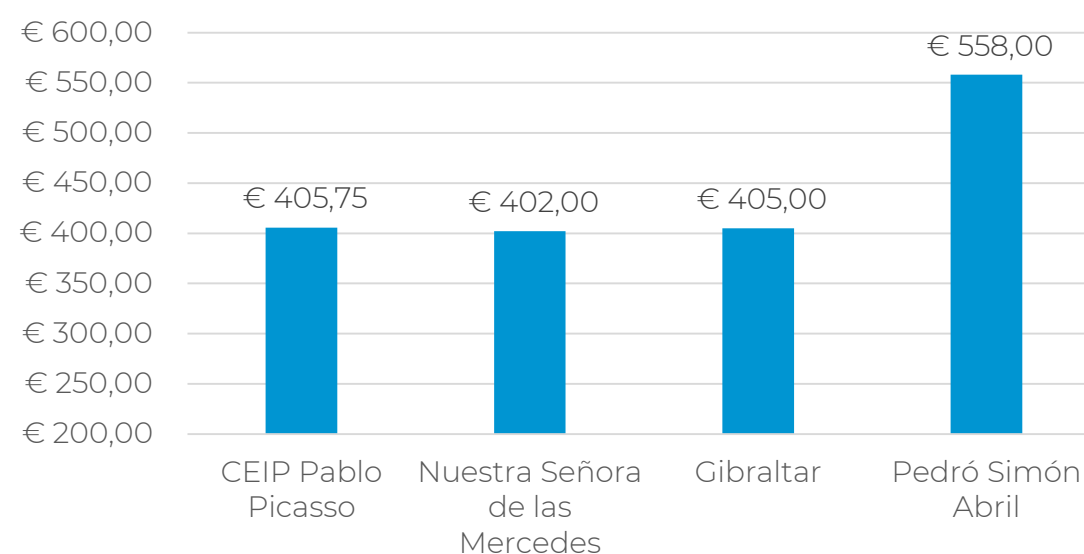
Destacan Las Dunas – Periañez y Huerta Fava en padres y madres.

Destacan Paseo Poniente y Ciudad Deportiva en Abuelos/as.

En los más jóvenes (hijos/as), las más usadas son el Paseo Marítimo Levante y la Ciudad Deportiva seguido de Las Dunas – Periañez – Huerta Fava.

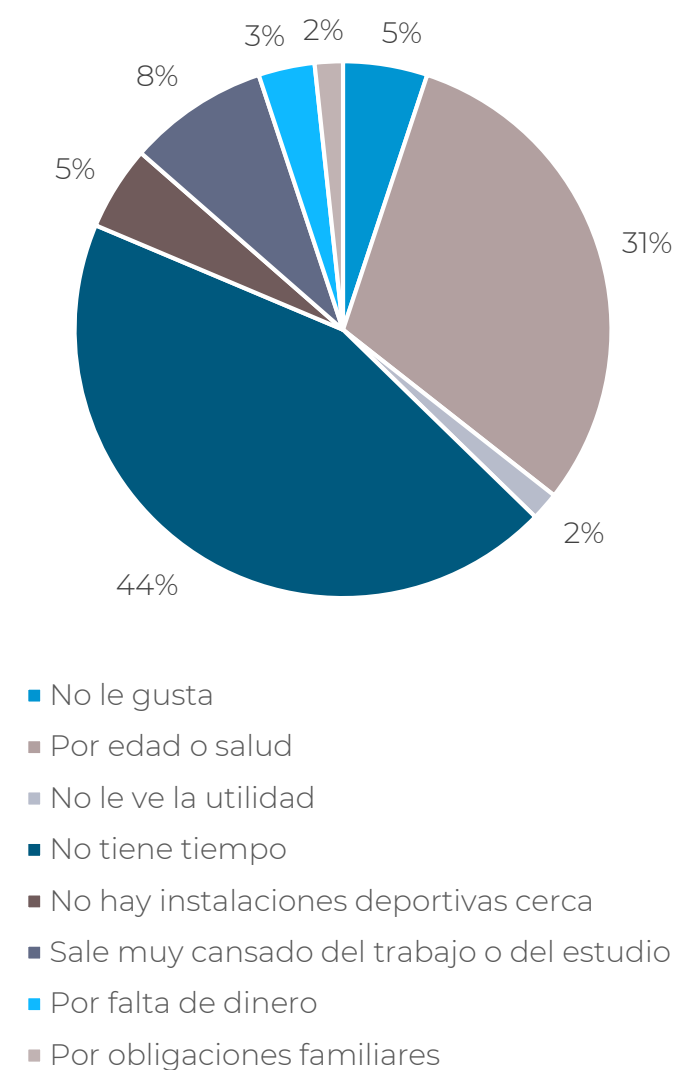
En esta última, se da cierta actividad por la existencia de gimnasios privados en la zona.

P5. Aproximadamente, ¿cuál fue el gasto total en deporte y/o actividad física total familiar en el año 2018?



- Media = 332€ al año por hogar
- Mínimo = 0€
- Máximo = 1.200€

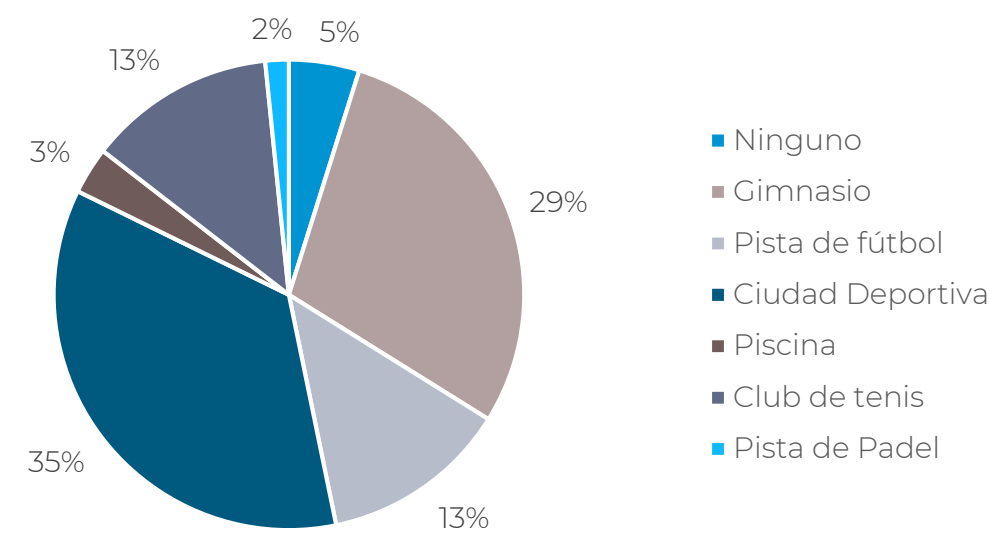
P7. Para los miembros que no practiquen ninguna actividad/deporte, señale las principales razones (puede marcar 1 o varias):



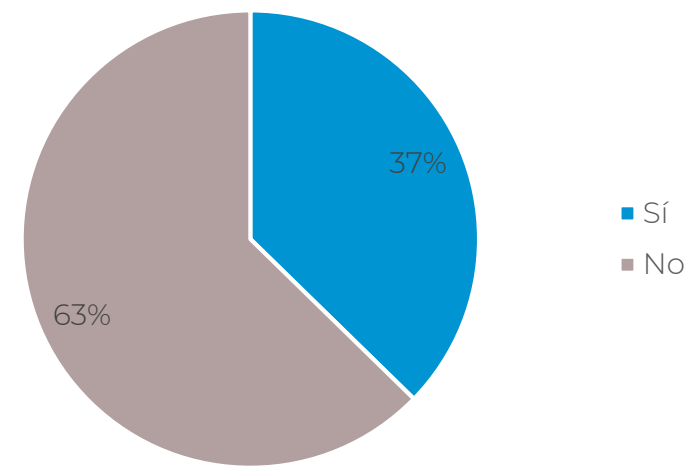
Se aprecia una baja inversión en materia deportiva en general, ya que el dato indica el gasto anual por una familia entera.

La principal justificación para no practicar ningún deporte o hábito, es la falta de tiempo, seguido de la edad y la salud.

P8a. ¿Qué espacios e/o instalaciones deportivas tienen más próximas del hogar?



P8b. ¿Las utilizan?



Las instalaciones que más cerca consideran que tienen junto al hogar, son los gimnasios y la Ciudad Deportiva. Seguido de los clubs de tenis y pistas de fútbol.

Lo significativo es que más de la mitad (1 de cada 3) afirma no utilizarlas, pese a ser las más cercanas.

Se percibe una oferta pública/privada dividida al 50%.

## Próximos pasos

Tras el análisis del diagnóstico, el equipo implicado en el diseño del PLID debe trabajar en estrategias eficientes y accesibles al gobierno municipal, alineadas en los 4 rubros siguientes:

### ■ Accesibilidad

Proximidad, acercar el deporte y la actividad física en general a la totalidad de la población.

### ■ Regeneración y recuperación

Aprovechar las instalaciones ya existentes en desuso para su re-definición, priorizando aquellas en zonas desfavorecidas.

### ■ Cohesión social

Acompañar con políticas y acciones concretas que acerquen a los ciudadanos entre sí y con las instituciones municipales (Ayuntamiento como 'hacedor').

### ■ Promoción y colaboración

Búsqueda de vínculos y participación con otras entidades y organismos, permitiendo la comunicación y cooperación entre ellos.

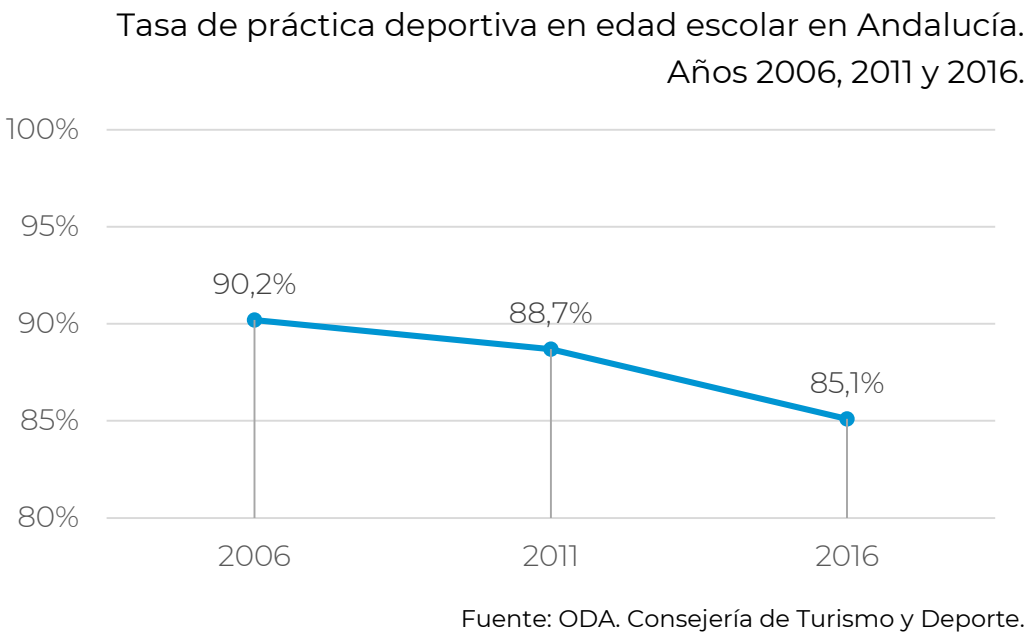
En definitiva, acercar la oferta al ciudadano y que a su vez perciba el esfuerzo del gobierno municipal en trabajar por la mejora e innovación en instalaciones deportivas, orientadas siempre a la mayoría de la población.



## Tasa de práctica deportiva en edad escolar

A continuación se realiza una comparativa de los datos de práctica deportiva en el colectivo de alumnos realizado por la Junta de Andalucía en 2016 y los datos de los que se disponen en 2018 para La Línea de la Concepción.

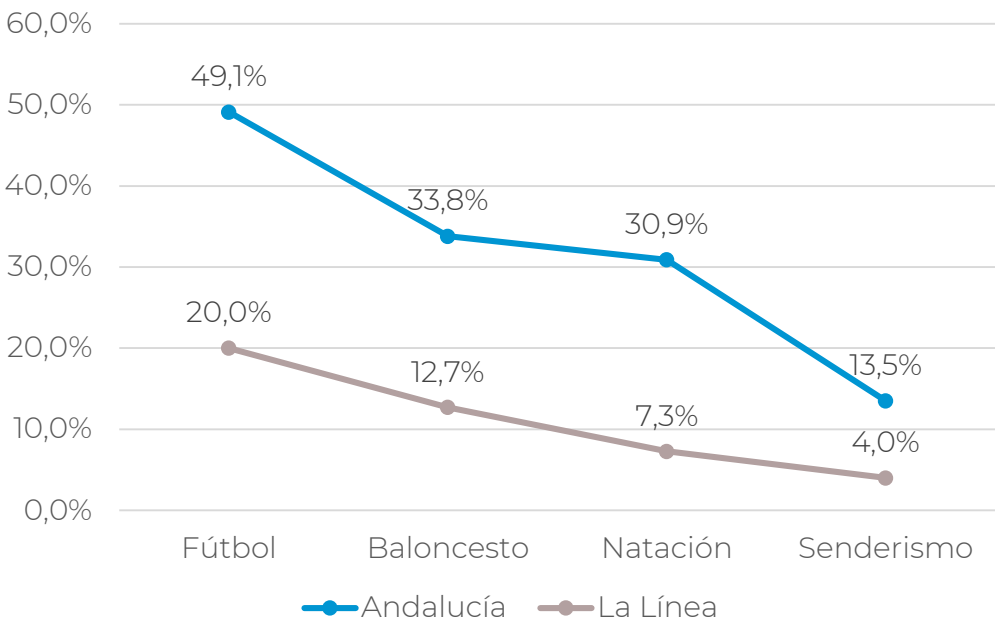
- A nivel andaluz, la *tasa de práctica deportiva en edad escolar* es decreciente año tras año, aun así está muy por encima de la media de La Línea.



- En 2016 la tasa de Andalucía era del 85,1%, mientras que la tasa de La Línea en 2019 se situaba en el 55%.
- Del colectivo de alumnos, aquellos que no practican ningún deporte, en Andalucía para 2016 se contabilizaron un 14,9%, mientras que en La Línea en 2019 se encuentra la tasa en el 45%.

- Otro dato de calado es la tasa de práctica medida por provincias, Cádiz y Almería obtienen datos más altos que la media andaluza (83,3%), y superior a las provincias de Granada o Jaén (73,3%).
- Municipalmente se observa que los aquellos términos cuya población está contenida entre los 50.000 y los 100.000 habitantes tienen una tasa de práctica deportiva escolar del 86,7%, mientras que el 13,3% no practican nada.

Tasa de práctica deportiva en edad escolar en Andalucía. Años 2006, 2011 y 2016.



## Tasa de participación deportiva según sexo y edad

En la Encuesta de Hábitos Deportivos de Andalucía para 2017 se analiza la tasa de participación deportiva según variables sociodemográficas y frecuencia de la práctica.

- Se observa una mayor práctica deportiva de periodicidad semanal en hombres (45,9%) que en mujeres (36,8%), del mismo modo ocurre con la práctica ocasional. La tasa de quienes no practican es mayor en mujeres (61,5%) que en hombres (51,1%).
- Por grupos de edad, los que realizan una mayor práctica deportiva semanalmente son los jóvenes entre 16 y 25 años (61,6%). Sin embargo, a medida que aumenta el rango de edad cae la práctica deportiva semanal: entre 26 a 45 años (46,9%), de 46 a 65 años (36,6%) y de más de 65 años (23,7%).
- La práctica ocasional por edades es baja en todos los casos, inferior al 4%, pero casi inexistente en los colectivos de más de 46 años.
- Cabe reseñar que en el rango de edad comprendido entre los 26 y los 45 años es prácticamente igual el porcentaje de personas que realizan una práctica semanal (46,9%) y los que no practican nada (49,7%).

- Por niveles de estudio se constata que mientras mayor es el nivel educativo, mayor es la práctica deportiva semanal. Así bien, aquellas personas que no disponen de estudios no practican deporte mayoritariamente (84,3%), y los que disponen de estudios primarios practican sólo un 31,8%.
- Por otro lado, las personas que disponen de estudios secundarios y universitarios muestran una tasa de práctica semanal mayor, un 50,5% en el primero de los casos, y un 56,0% en el segundo.
- Finalmente, por tamaño de municipio la diferencia de práctica deportiva de sus habitantes tiene una diferencia de más de 12 puntos. Así pues, los municipios con un número de habitantes mayor de 100.000 tienen una práctica del 45,8%, y desciende paulatinamente hasta el 33,4% en los municipios de menos de 10.000 habitantes.
- Hacer especial mención a los municipios de entre 50.000 y 100.000 habitantes, rango en el que se encuentra La Línea, donde se observa una media de 44,8% de tasa de participación deportiva semanal.

Se concluye así que La Línea dispone de indicadores por debajo de la media tanto en el caso de la Comunidad Autónoma, como de la Provincia, y por tamaño de municipio. Luego, se puede tantear cualitativamente todos los indicadores de práctica deportiva.

## Hábito de andar

Se analiza a continuación los datos obtenidos en la Encuesta de Hábitos deportivos en España para 2015 en comparación con los resultados obtenidos para La Línea.

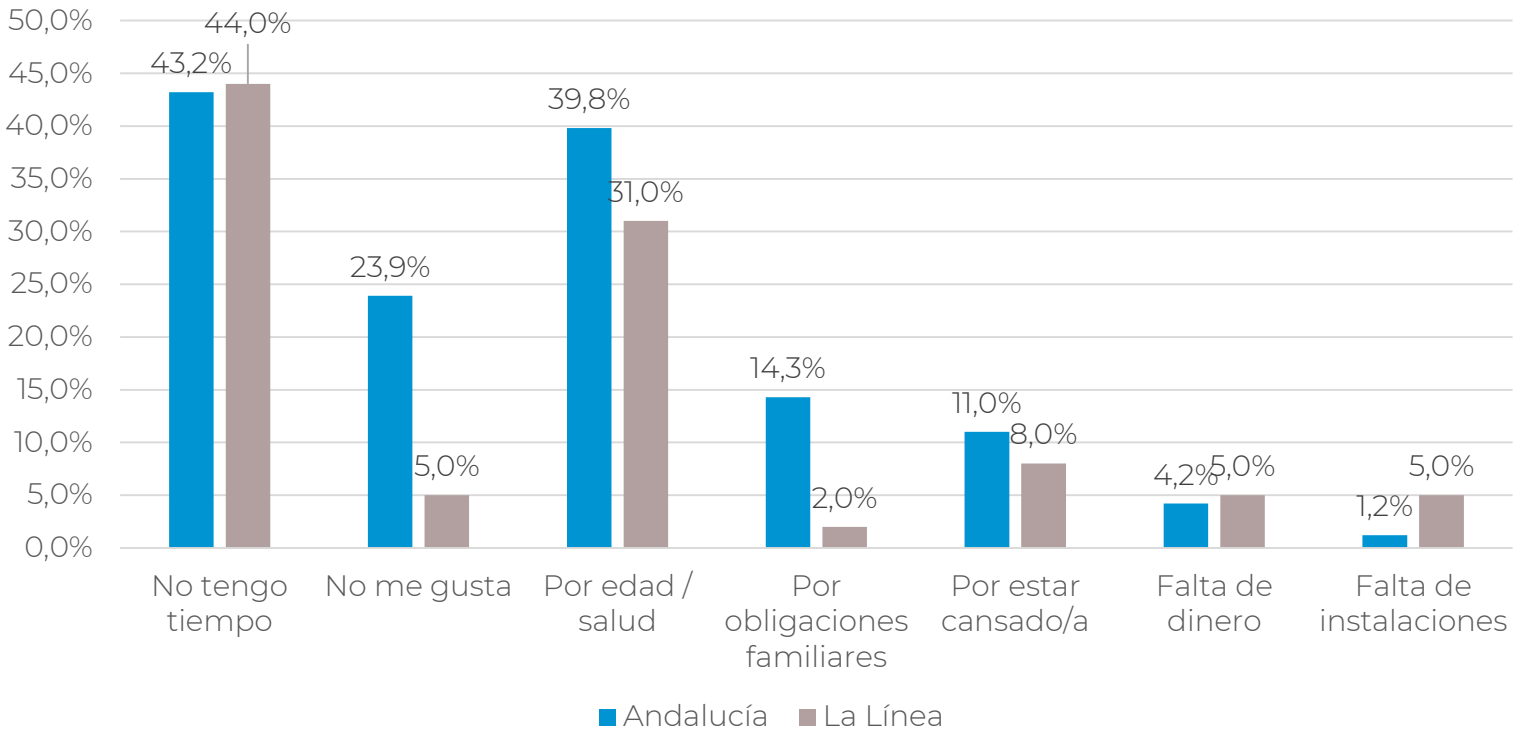
- De forma global, en Andalucía un 65,7% suele andar. En municipios de más de 50.000 habitantes, rango del municipio en estudio, el 69,3% suele andar. Concretamente, los datos de La Línea muestran una tendencia superior a los anteriores, de un 79%.

Este punto es, hasta ahora, el único donde La Línea es superior a Andalucía y municipios de su tamaño, luego se puede concluir de aquí que existe una clara estrategia de ciudad en este aspecto realizando una apuesta firme por una ciudad "caminable".

Finalmente, analizando los **motivos por los cuales no se realiza deporte** según los datos obtenidos en la Encuesta de Andalucía para 2017 y los elaborados en el presente trabajo para La Línea, se observa en ambos casos una clara falta de tiempo para la práctica deportiva.

A los linenses, con respecto a la Comunidad Autónoma, sí les interesa el deporte, ya que los motivos de no practicarlo son distintos, a excepción del “no tener tiempo”.

Motivos para no realizar deporte.



Fuente: elaboración propia a partir de los datos de la Encuesta de Andalucía 2017 y los obtenidos en la Encuesta del presente documento para La Línea en 2019.



## 02 Análisis



## 2.1 Análisis demográfico

### Introducción

Uno de los aspectos relevantes a la hora de planificar, gestionar y promover la práctica deportiva en cualquier ámbito (municipal, provincial, regional, estatal) será conocer las características de la población. Por tanto, parece razonable que un plan de instalaciones deportivas tome en consideración lo que será su población objetivo, así como sus características (edad, sexo, hábitos deportivos, etc.), pues en función de las mismas, la planificación será diferente.

A modo de ejemplo, si nos encontramos dentro de un municipio con barrios envejecidos frente a otros barrios más jóvenes, estas diferencias tendrán que ser tomadas en consideración para realizar una correcta planificación. Cualquier planificación que no analice estas variables adolecerá de falta de información básica, referida a lo que finalmente será su población objetivo (la población que realiza o puede realizar cualquier práctica deportiva) y, por tanto, corre el riesgo de tener una información parcial, incompleta, y no tendrá una suficiente información de partida para una toma correcta de decisiones.

Por todo ello, se considera de importancia que toda herramienta planificadora cuente con un análisis, mínimamente consistente, de la población.



II Carrera de la Mujer 2017. Fuente: Delegación Municipal de Deportes – Ayuntamiento de La Línea.

A continuación, se recogen las características de la población de La Línea de la Concepción. En un primer apartado, y a modo de contextualización, se recogen algunos apuntes sobre La Línea y su contexto territorial.

En el segundo se analiza la población. En este apartado quedan recogidos aspectos relacionados con el poblamiento, la evolución de la población, el movimiento natural y migratorio, la estructura de la población, la distribución de la población por distritos, así como una proyección poblacional a 15 años.

## Algunos apuntes sobre La Línea y su contexto territorial

La ciudad de la Línea de la Concepción se sitúa al sur de la provincia de Cádiz, en la comarca del Campo de Gibraltar.

La Línea de la Concepción se sitúa en el suroeste de la Cordillera Bética, en un espacio que constituye la frontera sur del continente europeo. Dentro de su término municipal se distinguen tres dominios: la llanura del istmo, la alineación montañosa de la Sierra Carbonera y las costas. La Línea se asienta sobre el istmo arenoso que une el peñón de Gibraltar con la costa, en el flanco este de la bahía de Algeciras, entre Sierra Carbonera y el peñón de Gibraltar.

El término municipal tiene 26,6 km<sup>2</sup>., con una forma rectangular alargada en dirección norte-sur, de 2,5 por 11 kilómetros con mar a sus dos lados. Al sur linda con el Peñón de Gibraltar y al norte con la Sierra Carbonera. En su fachada oriental se encuentra abierto al mar Mediterráneo, mientras al oeste linda con el arco de la bahía de Algeciras. Sus accesos son las carreteras A-383, por el este, y la CA-34/N-351, por el oeste, que enlazan la ciudad con la A-7.

La Línea cuenta con dos costas, la de poniente y la de levante, que suman un total de 11 km de playas, correspondientes a las de La Alcaidesa, de Santa Bárbara, de El Burgo, Sobrevela, Portichuelos, Torrenueva, de la Atunara y de Poniente y de Levante.

La ciudad de La Línea se debe entender dentro del contexto de la comarca del Campo de Gibraltar. Esta comarca se presenta como una aglomeración urbana, prácticamente una conurbación en el ámbito del arco de la bahía de Algeciras. Sobre la comarca y la ciudad de La Línea confluyen cuatro grandes espacios geográficos: dos marítimos al estar junto a la división del mar Mediterráneo y el Océano Atlántico y dos de carácter continental por su situación en el extremo sur europeo y frente a las costas africanas. A su vez La Línea cuenta con una gran importancia geoestratégica, a lo que se le une su condición de frontera con Gibraltar. Estas condiciones han determinado su historia y presente, constituyendo un pilar característico de su identidad en Andalucía, que convierten no solo a La Línea, sino a todo el Campo de Gibraltar, en un ámbito territorial con singularidad e identidad propia, dentro de la cual ha mantenido un interés de Estado por las circunstancias geoestratégicas, además de estar vinculada a la cuestión de Gibraltar.



Cuenta con un clima mediterráneo, suavizado por su localización costera. Sin embargo presenta una característica que la diferencia de otras zonas litorales. El Estrecho de Gibraltar separa dos masas marítimas, el mar Mediterráneo y el Océano Atlántico, lo que proporciona masas de aire húmedo en ambas direcciones este-oeste impulsadas por una dinámica atmosférica directamente influenciada por la proximidad del continente africano.

La población actual es consecuencia de un proceso histórico vinculado al carácter geoestratégico como ámbito fronterizo. El asentamiento de La Línea está en relación con la ocupación inglesa de Gibraltar en 1704. De esta manera, La Línea se asienta en una posición estratégica tomada a principios del siglo XVIII para impedir la invasión de más territorio peninsular tras la toma de Gibraltar. La población de Gibraltar emigró buscando refugio en los alrededores. Con el fin de vigilar el istmo y proteger el resto del territorio de una posible invasión, se estableció una guarnición permanente en esta zona, creándose el Gobierno Militar del Campo de Gibraltar y se construyó una plaza fuerte con el nombre de Línea de Contravalación de Gibraltar. Esta condición de ciudad-frontera y su limitado perímetro van a condicionar su estructura urbana a lo largo de los años.

En 1713, se firmó el Tratado de Utrecht en cuyo décimo artículo España cedió Gibraltar a Gran Bretaña. La aldea, formada en un principio para frenar el avance de la invasión, se fue consolidando según cesaban las hostilidades. A este lugar acudían pobladores de toda España que se dedicaban al comercio, la agricultura y a la pesca. La “Línea de Gibraltar” formó parte del término municipal de San Roque hasta el año 1870, cuando se independizó de este constituyendo su propio Ayuntamiento bajo el nombre de la Línea de la Concepción.

Mapa. Situación del municipio de La Línea de la Concepción.



Fuente: Instituto Geográfico Nacional.

Respecto a su urbanismo, el centro de la ciudad está al sur, y le sigue un ensanche en dirección norte de 1870 que se expande hasta la plaza de toros. Más al norte está San Pedro, que tiene un tejido bastante irregular con callejuelas de origen agrícola. Este barrio está delimitado por el antiguo camino que va de Colonia a la Atunara. Por el oeste la vía que delimita el centro es calle Pedreras y conducía a una cantera homónima en la sierra de Carbonera. Por el este, está la Avda. de Menéndez Pelayo que era un camino que unía La Línea con la Atunara y el Hospital Municipal del barrio de San Bernardo.

Los primeros núcleos de población de La Línea los constituyen un conjunto de casas autoconstruidas, inicialmente chabolas, sobre huertos; y los poblados de pescadores de La Atunara (mar de Levante) y El Espigón (la bahía). Así se formaba el trío de núcleos que más adelante conformaría la ciudad de La Línea, dedicada a la pesca y la agricultura dependientes de la colonia británica.

En cuanto a su actividad económica, La Línea tuvo gran dependencia económica de Gibraltar, dependencia que se sigue manteniendo en parte, sobre todo de mano de obra, que residía en La Línea por prohibición de hacerlo en Gibraltar, hasta que en 1969, el gobierno español decretó el cierre de la frontera con Gibraltar. Esto supuso que buena parte de la población perdiese su trabajo y tuviese que emigrar. Fue la etapa más dura de la ciudad, y duró hasta 1985, año en el cual se volvió a abrir la verja y la ciudad comienza a recuperarse poco a poco, centrándose en el comercio y en el turismo.

El cierre de la verja, así como la situación política en los años 60 el siglo XX entre Gibraltar y el Gobierno español, empeoraron la situación económica de la comarca y, especialmente, de La Línea. En esta década, se perdieron más de 11.000 puestos de trabajos directos en Gibraltar y se redujo el contrabando de tabaco a pequeña escala, que era la principal fuente de subsistencia de muchas familias de la zona, principalmente de La Línea. Con el cierre de la verja llegó también la

decadencia, el desempleo y la emigración. En esos años emigraron 29.367 campo gibraltareños, de los que 17.767 eran linenses y mayoritariamente analfabetos.

El Campo de Gibraltar, por cuestiones de integración regional, de política económica y de situación geoestratégica se convirtió en un objetivo de los Planes de desarrollo del gobierno de la época. El gobierno inició una serie de medidas de desarrollo económico y social para el Campo de Gibraltar en los años sesenta del siglo XX.

La actividad económica y desarrollo poblacional del conjunto de la comarca se ha basado en razones externas, que derivan de su carácter geoestratégico y fronterizo con Gibraltar. Entre estas razones externas cabe mencionar el periodo de dependencia económica respecto a Gibraltar, y el más reciente desarrollo industrial y portuario iniciado a raíz del cierre de la frontera y la implementación de un plan de desarrollo socioeconómico. Para autores como Naylor (1972) el objetivo de este plan era hacer sombra a la economía gibraltareña tras el fracaso de las negociaciones sobre la soberanía de la colonia. Sin embargo, estas negociaciones se rompieron en 1966, cerrándose la verja en 1969. No obstante, las reivindicaciones sobre Gibraltar tuvieron necesariamente que pesar sobre el diseño del Plan, al menos como un acto de presión. En 1966 se declaró el campo de Gibraltar como zona de Preferente Localización Industrial, impulsado por las grandes posibilidades que ofrecía la zona (Padilla y otros, 1997). La aplicación de este plan dejó en Andalucía uno de los polos industriales más importantes de España con la instalación de grandes empresas en la bahía. El plan se había proyectado para convertir al Campo de Gibraltar en un gran complejo petroquímico junto a industrias siderúrgicas, alimentarias, textiles y de construcción.



## La población

La Línea de la Concepción cuenta con una población de 62.940 habitantes en 2018, según el Padrón Municipal de Habitantes. La superficie del término municipal es de 26,6 km², lo que supone una densidad de población de 2.366,2 hab./km².

### ■ Poblamiento

El poblamiento de la Línea de la Concepción es de un carácter predominantemente urbano. El municipio está constituido por el núcleo principal, situado en el sur del término municipal, y otros dos núcleos menores: La Hacienda y Santa Margarita. El poblamiento de La Línea de la Concepción se caracteriza por su concentración en el sur de su término municipal, en el espacio urbano que queda dentro de los límites que suponen la avenida Príncipe de Asturias (al sur), calle Cartagena (al norte), y Paseo del Mediterráneo (al este), mientras que la periferia de este espacio queda escasamente poblando. En este pequeño espacio urbano se concentra la mayoría de la población linense. Al norte de la calle Cartagena, siguiendo el eje que supone la carretera de Málaga, se encuentran polígonos industriales, El Zabal, y urbanizaciones como Santa Margarita y la Alcaidesa (que también se adentra en el término municipal de San Roque), caracterizadas por su dispersión, y población en diseminados.

En el núcleo principal de La Línea residen 57.304 habitantes, el 90,7% de la población linense. El 4,2% lo hace en el núcleo de Santa Margarita, la población en diseminados representa el 3,9% de la población del municipio, mientras en el núcleo de La Hacienda apenas reside el 1,1% de la población.

Tabla. Distribución de la población (número de habitantes) por núcleos. La Línea de la Concepción, 2017.

Núcleo	Población			
	Total	Hombres	Mujeres	% sobre el total
Línea de la concepción (La)	57.304	28.020	29.284	90,7
Hacienda (La)	710	368	342	1,1
Santa Margarita	2.661	1.388	1.273	4,2
Población diseminados en	2.471	1.255	1.216	3,9
Total municipio	63.146	31.031	32.115	100

Fuente: Instituto de Estadística y Cartografía de Andalucía. Revisión del Nomenclátor de enero de 2016 del Instituto Nacional de Estadística.

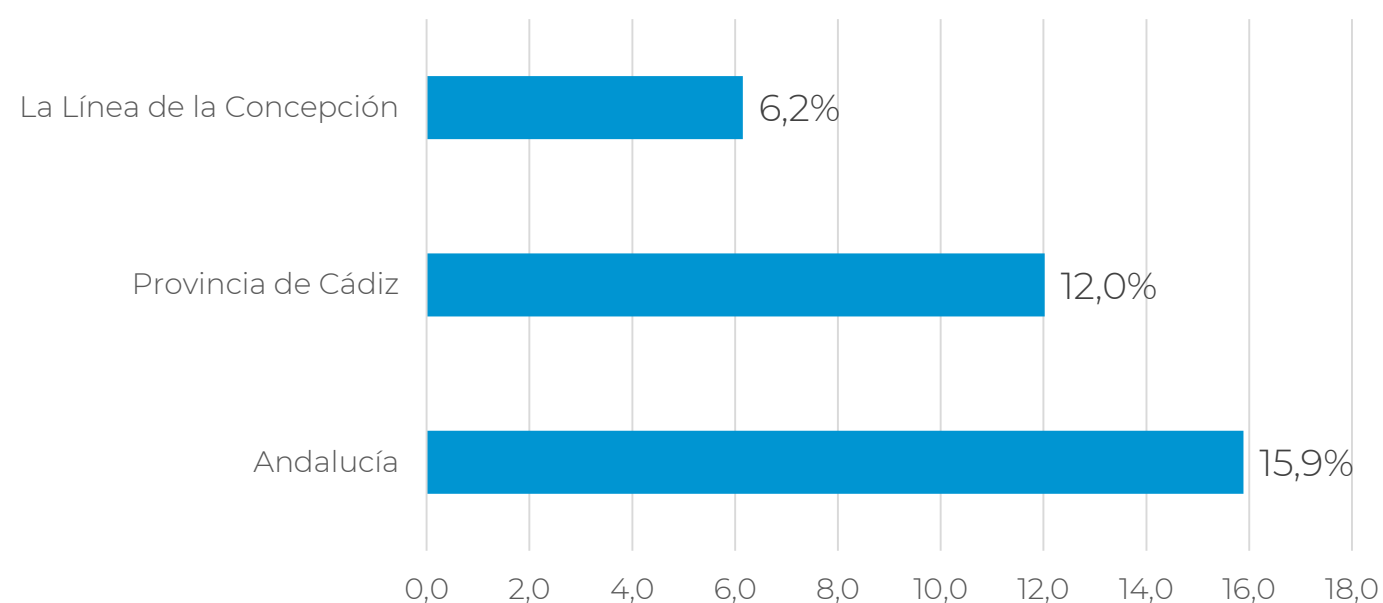
## ■ Evolución de la población

En cuanto a la evolución poblacional más reciente, la población de La Línea de la Concepción aumentó entre 1996 y 2018 en 3.647 habitantes, lo que representa un aumento del 6,2% para el periodo considerado. Este crecimiento es inferior al de la provincia (12,0%) y al de Andalucía (18,5%).

Este leve crecimiento se traduce en una tendencia a la estabilización de las cifras de población en los últimos años. Si los mayores aumentos de población se dieron a finales del siglo XX y comienzos del siglo XXI, desde 2012 se produce una progresiva ralentización con tendencia a la estabilización del volumen demográfico, incluso con mayoría de años con pérdidas de población, hasta 2018.

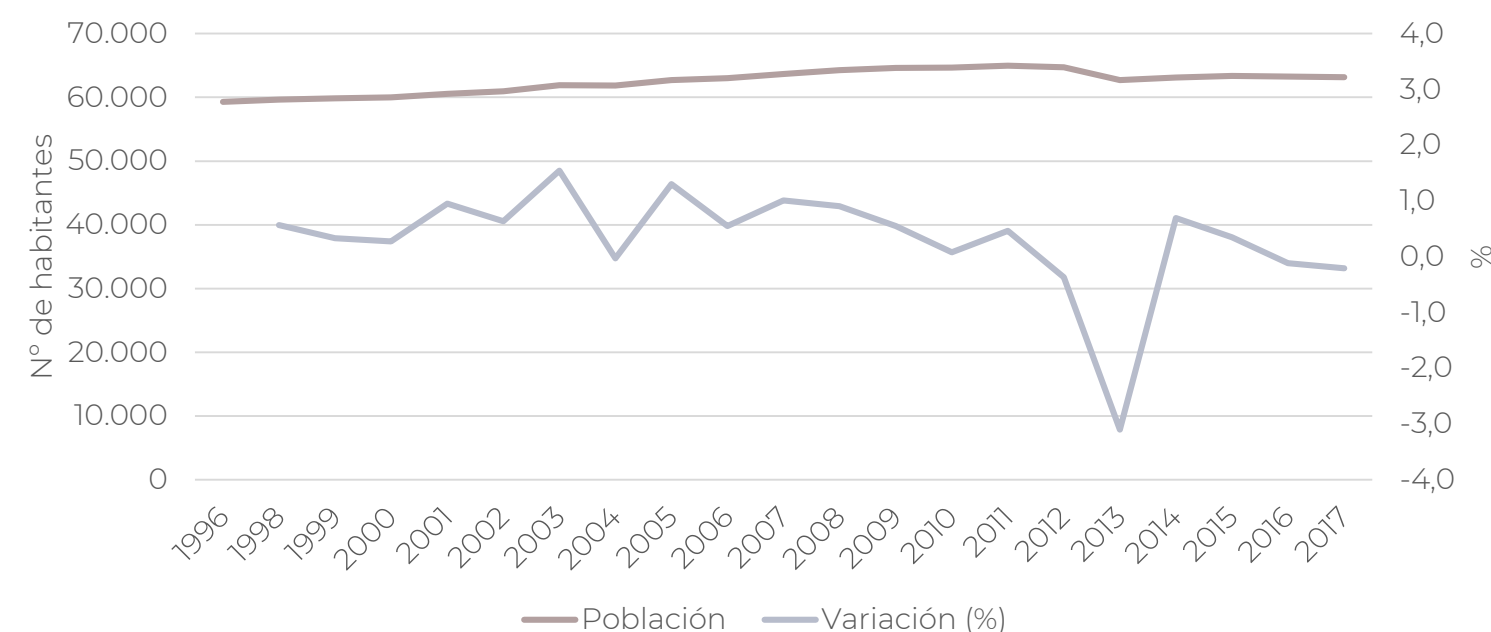
Así, el detalle anual demuestra que la población de La Línea de la Concepción entre 2012 y 2018 se mantiene con más pérdidas de población que crecimientos, y cuando estos se dan es siempre en cifras cercanas a cero. Es destacable como en el año 2013 la población descendió un 3,1% respecto al año anterior (pérdida de población en 2.078 habitantes). Muestra de ello es la variación porcentual que experimenta la población en la última década (entre los años 2008 y 2018) experimentando un descenso poblacional del 2,0%. En términos absolutos resulta que la Línea de la Concepción ha perdido 1.300 habitantes en una década. En los últimos años resulta una estabilización de la población en torno a los 63.000 habitantes.

Gráfico. Variación poblacional (%). La Línea de la Concepción, provincia de Cádiz y Andalucía, periodo 1996-2018.



Fuente: elaboración propia a partir de Padrón Municipal de Habitantes. IECA.

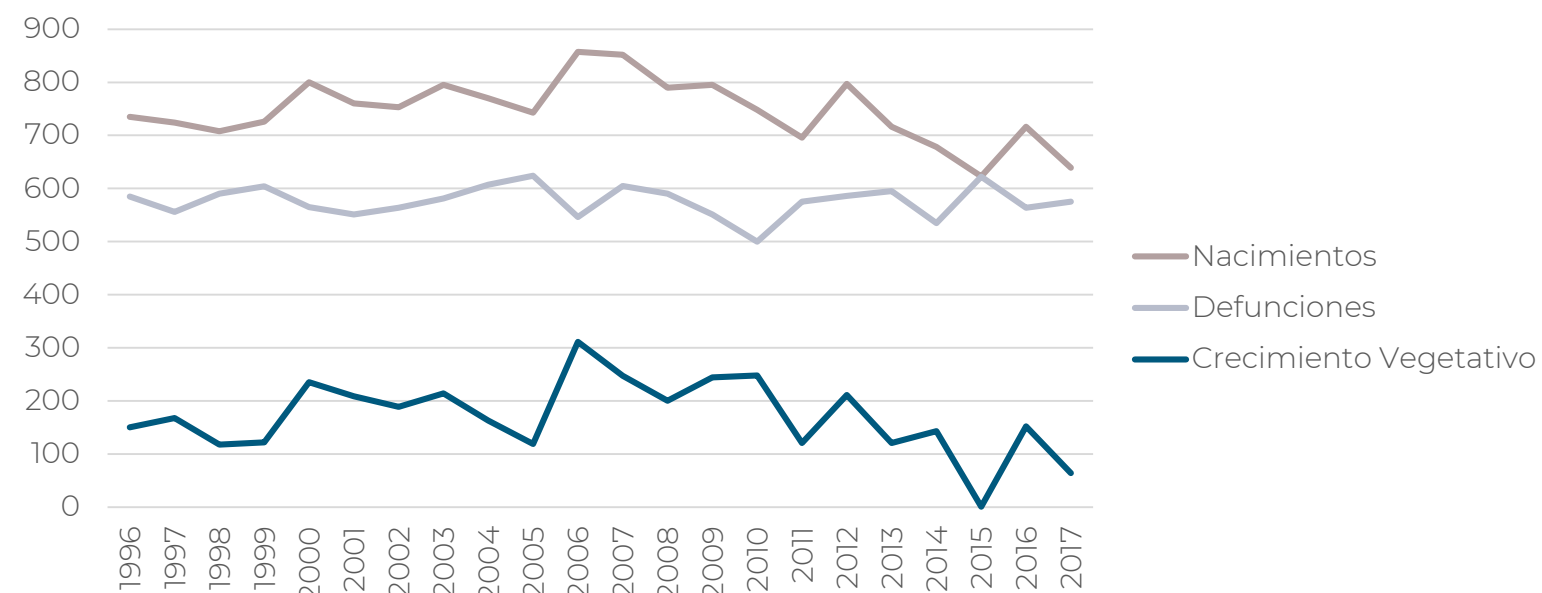
Gráfico. Evolución de la población y variación anual (%). La Línea de la Concepción, 1996-2018.



Fuente: elaboración propia a partir de Padrón Municipal de Habitantes. IECA.

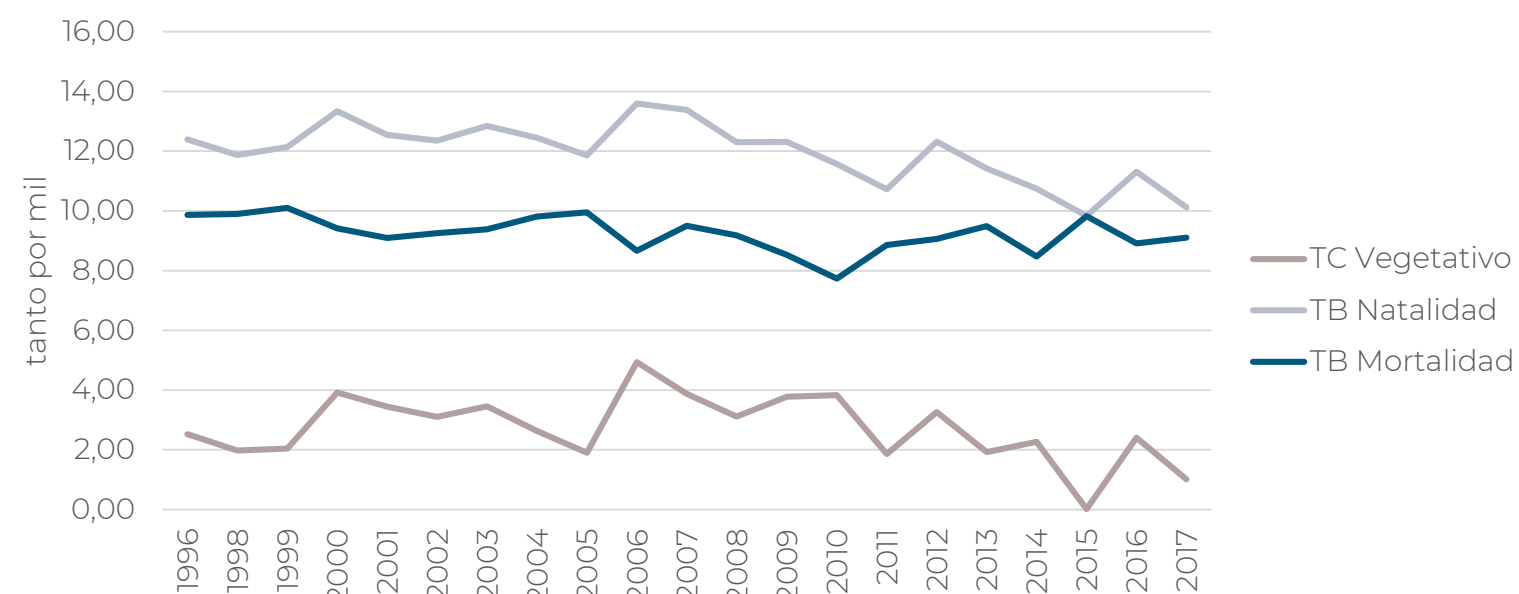
Gráfico. Nacimientos, defunciones y crecimiento vegetativo. La Línea de la Concepción.

## ■ Movimiento natural de la población



Fuente: elaboración propia a partir de Instituto de Estadística y Cartografía de Andalucía. Movimiento Natural de la Población.

Gráfico. Tasa de crecimiento vegetativo, tasa bruta de natalidad y tasa bruta de mortalidad (tanto por mil). La Línea de la Concepción. 1996-2017



Fuente: elaboración propia a partir de Instituto de Estadística y Cartografía de Andalucía. Movimiento Natural de la Población.

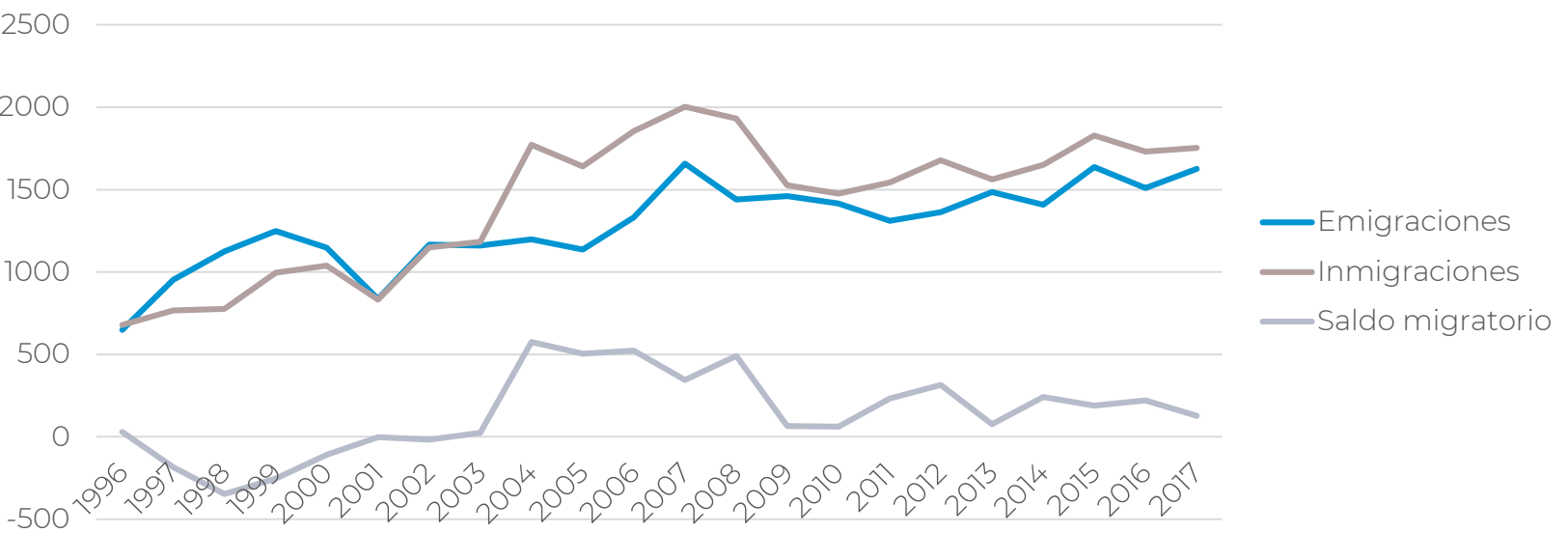
La evolución de la población viene determinada por el movimiento natural (nacimientos y defunciones) y por las migraciones (personas que emigran frente a personas que inmigran). Ambos factores se pueden medir a través la tasa de crecimiento natural (aquella que mide la diferencia entre nacimientos y defunciones) y la tasa de crecimiento migratorio (mide la diferencia entre inmigraciones y emigraciones, es decir, entradas y salidas de población). Estas tasas explican el comportamiento poblacional de La Línea de la Concepción; el crecimiento inicial a finales del siglo XX y primera década del XXI, y posterior ralentización y estabilización que se mantiene hasta la actualidad.

Considerando el periodo 1996-2017, las dos componentes del crecimiento natural, nacimientos y defunciones, evolucionan en el sentido de hacer que el crecimiento vegetativo se mantenga estable. En el caso de La Línea de la Concepción el principal factor que explica la estabilización de la población es la caída de la natalidad, pues las defunciones se han mantenido estables o incluso disminuido en varios años. Si entre 1996 y 2007 aumentan los nacimientos, a partir de 2008 la natalidad cae de manera notable, pasando de una tasa bruta de natalidad de 13,38 nacimientos por cada mil habitantes en 2007 a 10,12 nacimientos por mil habitantes en 2017. Por su parte las defunciones se han mantenido estables en torno a una cifra cercana a las 600 anuales, incluso habiendo disminuido en determinados años. Así, la tasa bruta de mortalidad ha pasado de registrar 9,87 defunciones por mil habitantes en 2007 a 9,11 en 2017. Pese al descenso de la tasa de mortalidad, esta no ha servido para compensar la caída de la natalidad. El resultado es un descenso de la tasa de crecimiento vegetativo, pasando en diez años del 3,88% experimentado en 2007 al 1,01% en 2017.

■ Migraciones

La Línea de la Concepción ha tenido tradicionalmente un comportamiento caracterizado por un saldo migratorio positivo, resultado de una mayor entrada de población (inmigraciones) que de salidas (emigraciones). En el periodo 1996-2017, a excepción de los años que van entre 1998 y 2002, han sido los únicos del periodo considerado en que el saldo migratorio fue negativo. A partir de 2002 la llegada de población supera a las salidas, llegando a tasas del 8 y 9 por mil entre 2004 y 2006, para a continuación descender en años siguientes pero manteniéndose en cifras positivas.

Gráfico. Emigraciones, inmigraciones y saldo migratorio (número de variaciones). La Línea de la Concepción, 1996-2017.



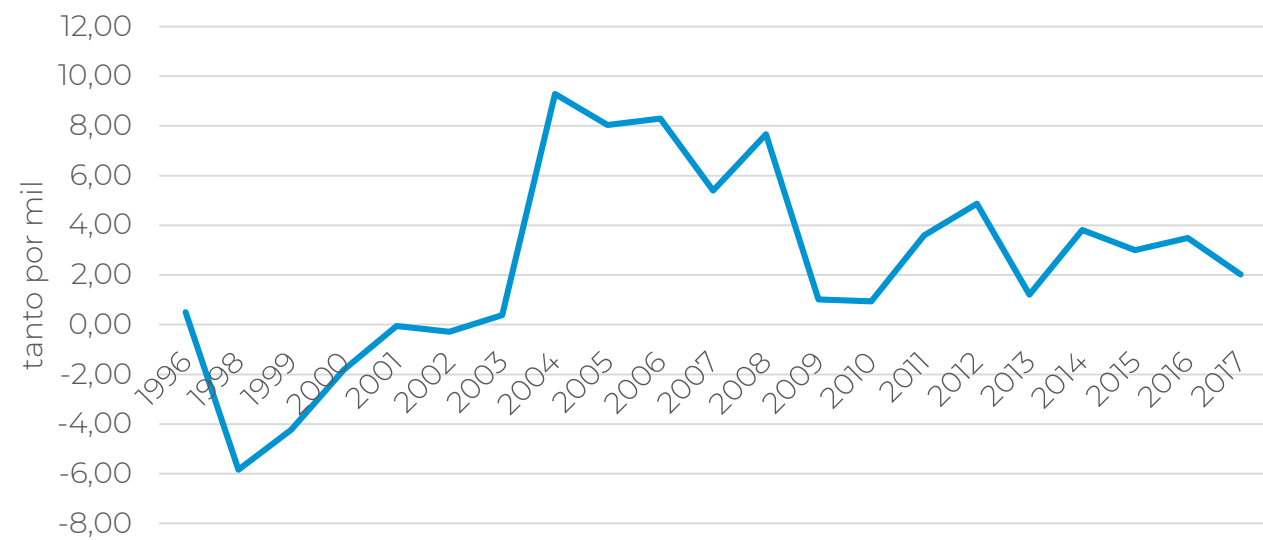
Fuente: elaboración propia a partir de Instituto de Estadística y Cartografía de Andalucía. Estadística de Variaciones Residenciales en Andalucía.

<sup>1</sup> Emigraciones interiores: Tienen como origen el municipio de La Línea de la Concepción y destino cualquier municipio andaluz.  
<sup>2</sup> Emigraciones exteriores: Tienen como origen La Línea de la Concepción y destino cualquier municipio de España.  
<sup>3</sup> Emigraciones al extranjero: Tienen como origen La Línea de la Concepción y destino cualquier país extranjero.

Las emigraciones en 2017 supusieron 1.626 en 2017. De estas el 69,1% fueron emigraciones interiores<sup>1</sup>, el 18,3% emigraciones exteriores<sup>2</sup>, y el 12,6% de emigraciones al extranjero<sup>3</sup>.

Respecto a las inmigraciones se registraron 1.754 en 2017, superando por tanto la entrada de población a las salidas. De estas el 44,8% fueron inmigraciones interiores<sup>4</sup>, el 37,7% procedían del extranjero<sup>5</sup>, y el 17,5% son exteriores<sup>6</sup>.

Gráfico. Tasa de crecimiento migratorio (tanto por mil). La Línea de la Concepción, 1996-2016.



Fuente: elaboración propia a partir de Instituto de Estadística y Cartografía de Andalucía. Estadística de Variaciones Residenciales en Andalucía.

<sup>4</sup> Inmigraciones interiores: Tienen como origen cualquier municipio de andaluz y destino La Línea de la Concepción.  
<sup>5</sup> Inmigraciones procedentes del extranjero: Tienen como origen cualquier país extranjero y destino La Línea de la Concepción.  
<sup>6</sup> Inmigraciones exteriores: Tienen como origen cualquier municipio de España y destino La Línea de la Concepción.



La población extranjera residente es de 3.985 para 2017. La procedencia más común de la población extranjera residente es la del Reino Unido con 1.169 personas, que representa el 29,3% de los extranjeros residentes, seguido muy de cerca por la población marroquí con 1.155 que supone el 29,0%. La importancia de la población del Reino Unido resulta de su carácter fronterizo y cercanía con Gibraltar. Es frecuente entre la ciudadanía británica trabajar en Gibraltar y residir en la Línea de La Concepción. Esta situación se explica fundamentalmente por la escasa oferta de vivienda y los elevados precios de la misma en Gibraltar, siendo esta más accesible y económica en La Línea. Por su parte, la población marroquí en La Línea de la Concepción obedece a su cercanía con el país africano.

Tabla. Población según las nacionalidades más comunes (número de personas v porcentaie). La Línea de la Concepción. 2017.

Procedencia	Ambos sexos	%
Reino Unido	1.169	29,3
Marruecos	1.155	29,0
Rumanía	425	10,7
Francia	367	9,2
Alemania	271	6,8
Argentina	177	4,4
Colombia	96	2,4
Otras	325	8,2

Fuente: elaboración propia a partir de Instituto de Estadística y Cartografía de Andalucía.  
Padrón Municipal de Habitantes

Tabla. Tipo de emigración e inmigración (número de variaciones residenciales v porcentaie). La Línea de la Concepción. 2017.

Tipo de emigración		
Lugar de origen: La Línea de la Concepción	Ambos sexos	%
Emigraciones interiores	1.124	69,1
Emigraciones exteriores	297	18,3
Emigraciones al extranjero	205	12,6
Total emigraciones	1.626	100,0
Tipo de inmigraciones		
Lugar de destino: La Línea de la Concepción	Ambos sexos	%
Inmigraciones interiores	785	44,8
Inmigraciones exteriores	307	17,5
Inmigraciones procedentes del extranjero	662	37,7
Total inmigraciones	1.754	100,0

Fuente: elaboración propia a partir de Instituto de Estadística y Cartografía de Andalucía.  
Estadística de Variaciones Residenciales en Andalucía.

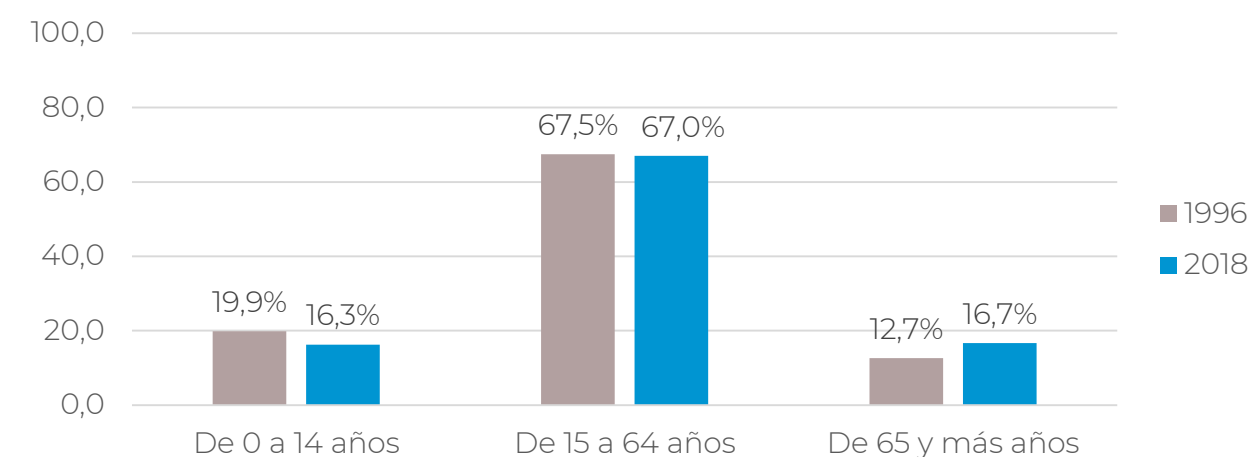
## Estructura de población

La estructura de la población trata de poner en relación el número de personas existentes en un determinado ámbito geográfico y la edad de las mismas. Así, se habla de forma general de poblaciones más o menos envejecidas, de efectivos existentes en distintos grupos de edad o de distintos índices que relacionan el número de personas pertenecientes a intervalos de edad concretos.

En una primera aproximación a los grandes grupos de edad se detecta el envejecimiento de la población. Esta tendencia al envejecimiento es generalizado tanto a nivel andaluz como estatal, consecuencia de un ciclo demográfico caracterizado por la caída de la natalidad y el aumento de la esperanza de vida. Así, en 1996 la población anciana representaba el 12,7%, frente al 16,7% de 2018. Por el contrario descendió la importancia de la población más joven (menor de 15 años), pasando de representar al 19,9% en 1996 al 16,3% en 2018. La población adulta en edad de trabajar se mantiene estable entre ambos años.

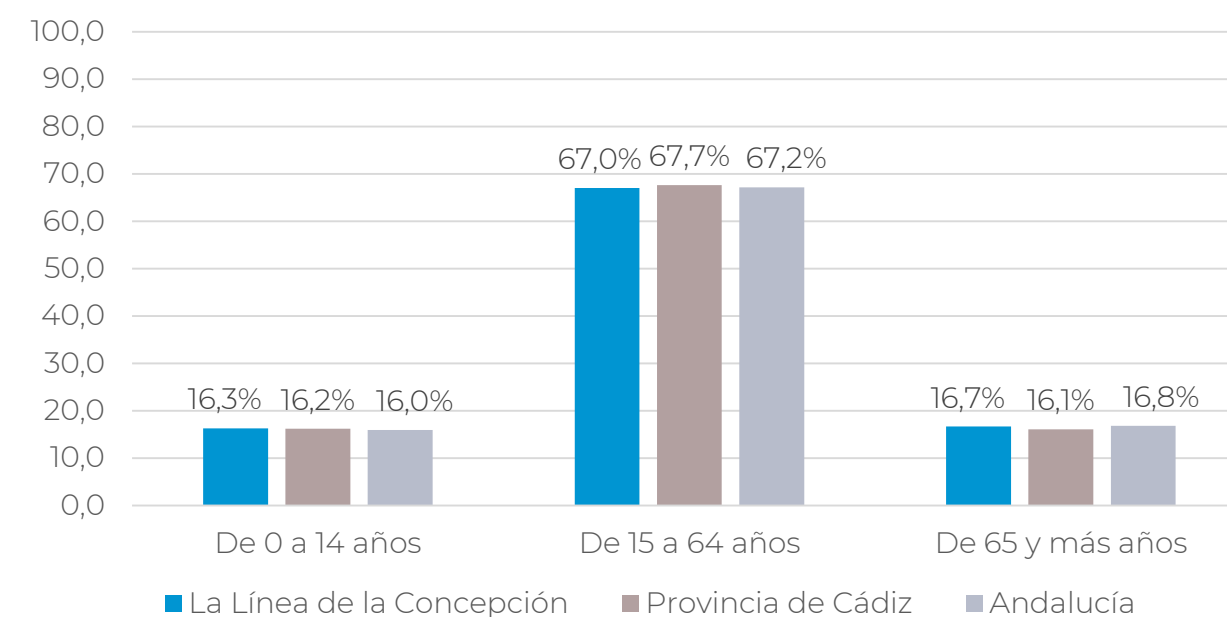
Si se compara la estructura de la población linense por grandes grupos de edad con la provincia o el conjunto de Andalucía apenas se aprecia diferencia, presentando los tres ámbitos territoriales similar peso demográfico para cada uno de los grupos de edad.

Gráfico. Población por grandes grupos de edad (%).La Línea de la Concepción, 1996 y 2018.



Fuente: elaboración propia a partir de Instituto de Estadística y Cartografía de Andalucía.  
Padrón Municipal de Habitantes

Gráfico. Población por grandes grupos de edad (%).La Línea de la Concepción, provincia de Cádiz y Andalucía, 1996 y 2018.



Fuente: elaboración propia a partir de Instituto de Estadística y Cartografía de Andalucía.  
Padrón Municipal de Habitantes

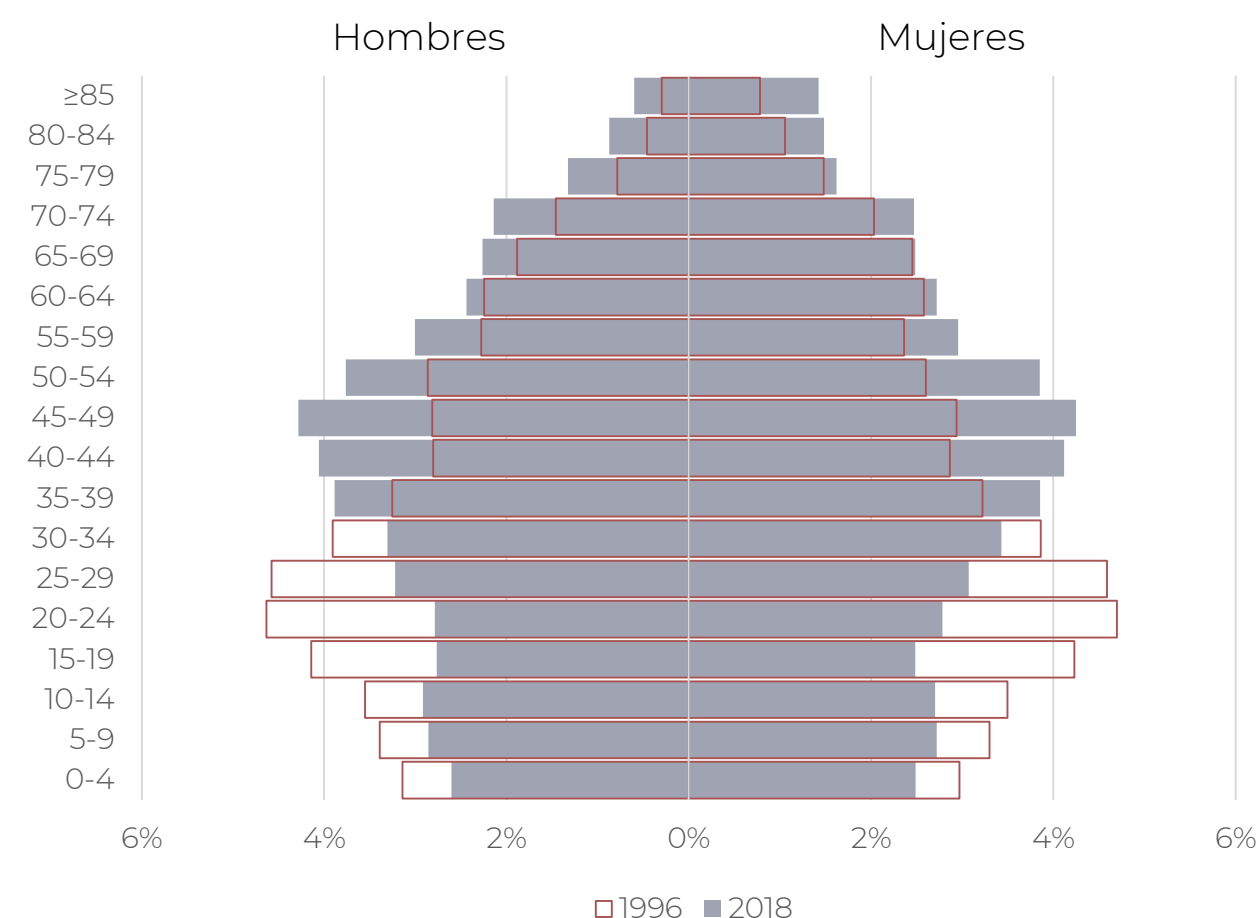
Una aproximación más detallada a la estructura de edad se encuentra en la pirámide de población que muestra la distribución por edades de los efectivos existentes de hombres y mujeres. Aparte de las marcas dejadas en las pirámides por las consecuencias de guerras, epidemias y otros acontecimientos puntuales (Olivera y Abellán, 1999, pp.317-319), la comparación de las pirámides de 1996 y 2018 muestra, como hechos destacables los siguientes:

- La reducción de la base de la pirámide, tanto en los grupos de edad más jóvenes (menores de 15 años) y, sobre todo, en jóvenes en edad laboral (entre los 15 y 34 años), como resultado de la caída de la natalidad.
- Y en contraposición el ensanchamiento de la pirámide poblacional en todos y cada uno de los grupos de edad a partir de los 35 años, y especialmente en los grupos que van entre los 35 y 59 años, que se corresponde con los nacidos entre 1958 y 1983. El aumento de la importancia de los grupos de edad adultos es resultado de la dinámica poblacional de décadas anteriores. Así, la década de los cincuenta y sesenta del siglo XX se caracteriza por un importante aumento de la natalidad a la vez que se estabilizan las defunciones. En los años setenta se da un ligero descenso y estabilización de la natalidad, para a finales de esta década y comienzos de los ochenta caer de manera drástica. Asimismo, también aumenta la importancia de la población mayor de 65 años.

Estos hechos confirman el proceso de envejecimiento de la población. Así también lo demuestra el aumento de la edad media de la población linense que se situó 40,5 años, igual que la media de la provincia de Cádiz (40,5 años) y ligeramente inferior al conjunto de Andalucía (41 años). En tan solo los últimos quince años la edad media de La Línea d ha crecido en 3 años al pasar de 37,5 años en 2001 a 40,5 en 2016.

Algunos indicadores demográficos de aceptación general (Livi-Bacci, 1993) permiten resaltar características importantes de las transformaciones que se van produciendo en la estructura de la población. La tabla siguiente muestra algunos de ellos obtenidos a partir de las cifras del Padrón Municipal.

Gráfico. Pirámides de población.  
La Línea de la Concepción, 1996 y 2018.



Fuente: elaboración propia a partir de Instituto de Estadística y Cartografía de Andalucía. Padrón Municipal de Habitantes.

De la interpretación de estos indicadores resulta que para La Línea de la Concepción y en el año 2018:

- Por cada 100 habitantes, 16,3 son niños menores de 15 años.
- Por cada 100 habitantes, 67 son adultos jóvenes de 15 a 64 años.
- Por cada 100 habitantes, 16,7 son ancianos de 65 años y más.
- Por cada 100 personas de 15 a 64 años hay 49,2 de 0 a 14 y de 65 y más.
- Por cada 100 personas de 15 a 64 años hay 24,3 niños de 0 a 14.
- Por cada 100 personas de 15 a 64 años hay 24,9 ancianos de 65 años y más.
- Por cada 100 niños menores de 15 años hay 102,4 ancianos de 65 y más.
- Por cada 100 ancianos de 65 años y más, 26,2 son mayores de 79 años.
- Por cada 100 ancianos de 65 años y más hay 258,8 personas de 35 a 64.
- Por cada 100 personas de 15 a 39 años de edad hay 112,2 de 40 a 64.
- Por cada 100 personas de 15 a 19 años de edad hay 98,2 de 60 a 64.
- Por cada 100 mujeres hay 96,45 hombres.
- La edad promedio de su población es de 40,9 años.
- La mitad de su población es menor de 41,3 años, la otra mitad es mayor.
- Según Friz<sup>7</sup> la población general es madura.
- Según Sundbarg<sup>8</sup> la población general es regresiva.
- Según Burgdöfer<sup>9</sup> la población general está envejecida.

Tabla. Principales indicadores demográficos.  
La Línea de la Concepción, 2018.

PROPORCIONES DE GRUPOS DE EDAD		AMBOS SEXOS
Proporción de jóvenes		16,29
Proporción de adultos		67,03
Proporción de ancianos		16,68
DEPENDENCIA		AMBOS SEXOS
Dependencia total		49,19
Dependencia en jóvenes		24,30
Dependencia en mayores		24,89
ENVEJECIMIENTO		AMBOS SEXOS
Envejecimiento		102,41
Sobre envejecimiento longevidad		26,23
Generacional de ancianos		258,83
ESTRUCTURA ECONÓMICA		AMBOS SEXOS
Estructura de la población activa		112,19
Reemplazamiento de la población activa		98,22
OTROS INDICADORES		AMBOS SEXOS
Masculinidad		96,41
Edad media		40,91
Edad mediana		41,30
Friz		69,09
Sundbarg		33,7373,34
Burgdöfer		11,2027,26

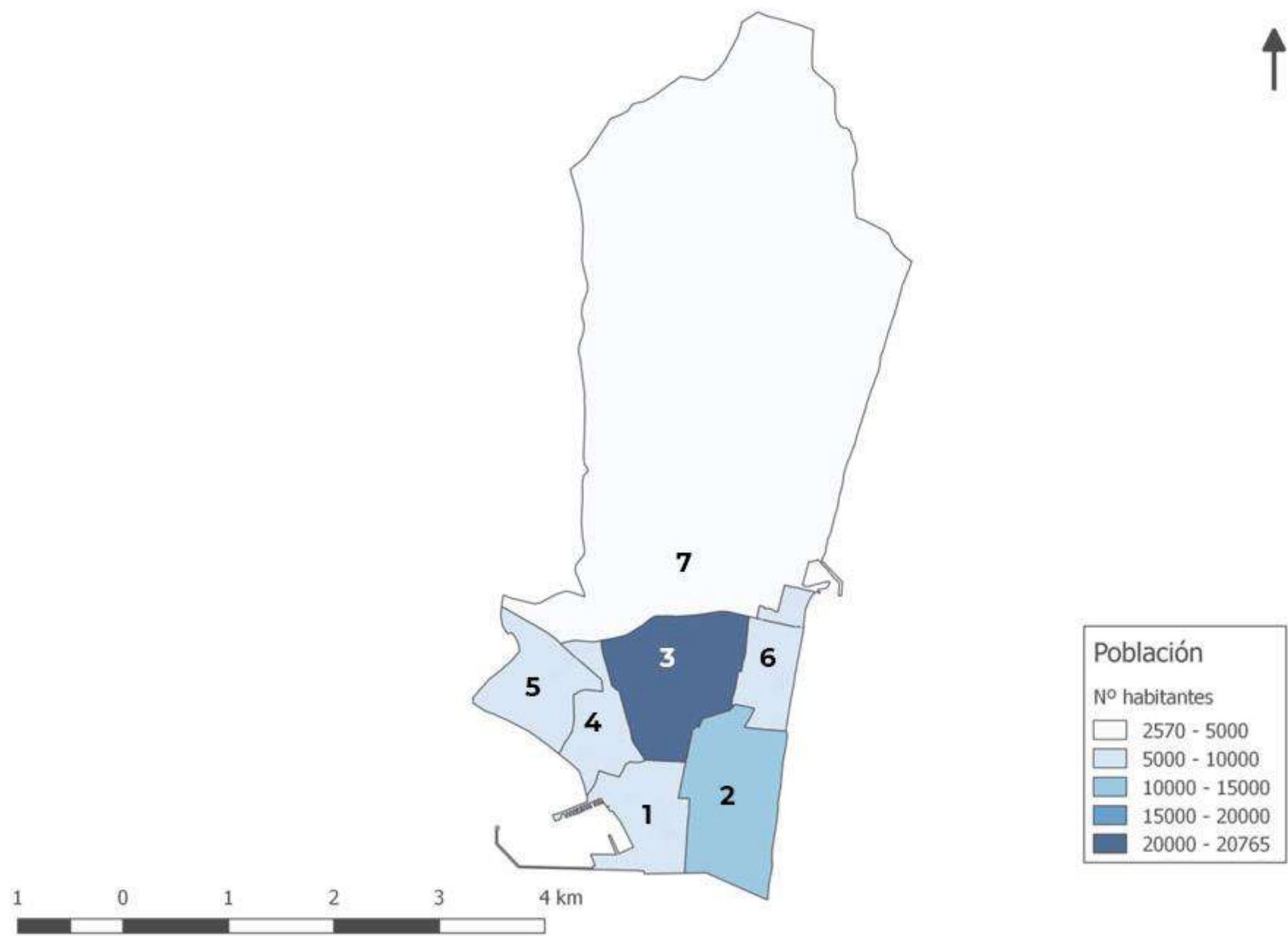
Fuente: elaboración propia a partir de Instituto de Estadística y Cartografía de Andalucía. Padrón Municipal de Habitantes.

<sup>7</sup> Representa el porcentaje de población de menos de 20 años (entre 0 y 19 años), con respecto al grupo de población de edades comprendidas entre los 30 y los 49 años.  
<sup>8</sup> Este índice toma como base el grupo de población entre los 15 y los 49 años, comparándolo con el grupo de 0 a 14 años y el de los mayores de 50.

<sup>9</sup> Este índice compara los porcentajes de población en el grupo de población entre los 5 y los 14 años con el de los mayores de 45 y menores de 64 años.



Mapa. Población (número de habitantes) por distritos. La Línea de la Concepción, 2011.



Fuente: Censo de Población y Viviendas de 2011. Instituto Nacional de Estadística.

■ Distribución de la población por distritos

Para obtener un mayor nivel de detalle sobre la distribución de la población se puede acceder a las cifras de población ofrecidas por el último Censo de Población y Viviendas de 2011 al nivel inframunicipal de distritos.

La mayor parte de la población reside en el centro de la ciudad (distrito 3), en donde habitan 20.765 habitantes, lo que representa el 31,8% del municipio. Alrededor del centro, la población se concentra en los distritos limítrofes de manera equilibrada entre los distritos 2, 1, 6 (La Atunara) y 5. Únicamente el distrito 7, en el que se encuentran los barrios de El Zabal y El Cortijo de Santa Margarita, y que engloba al poblamiento disperso y de urbanizaciones, situado al norte, presenta un peso demográfico menor.

Tabla. Distribución de la población (número de habitantes) por distritos. La Línea de la Concepción, 2011.

Distrito de residencia	Personas	% sobre el total
Distrito 1	8.665	13,3
Distrito 2	10.685	16,4
Distrito 3	20.765	31,8
Distrito 4	6.920	10,6
Distrito 5	7.105	10,9
Distrito 6	8.505	13,0
Distrito 7	2.570	3,9
Total	65.220	100,0

Fuente: Censo de Población y Viviendas de 2011. Instituto Nacional de Estadística.

El análisis por distritos nos revela las zonas urbanas con estructuras poblacionales bien diferentes. En la distribución de la población por grupos de edad en distritos se observa una dualidad entre barrios periféricos y del centro. Así, el distrito 7, situado al norte del centro de la ciudad, presenta la estructura de población más joven de La Línea. En este distrito el 18,7% de la población cuenta con menos de 15 años, mientras que tan solo el 8,1% cuenta con más de 65. Se trata del distrito en el que el peso de la población anciana es la más baja del municipio, muy por debajo del resto de distritos y de la medida para el conjunto de la ciudad. Otro distrito donde la población joven tiene importancia es el distrito 5, en el que el 18,0% de la población es menor de 15 años. Sin embargo, en este distrito la población anciana ya aumenta hasta el 14,7%.

Por el contrario, los distritos más envejecidos, y en los que la población anciana (mayor de 65 años) supera a la menor de 15 años, se encuentra en el sur de la ciudad, en los distritos 1, 2, y 4. El distrito 1 es el más envejecido y en el que tan solo el 12,6% de la población cuenta con menos de 15 años, mientras la mayor de 65 años representa el 18,7% de la población del distrito.

Tabla. Población por grandes grupos de edad (%).La Línea de la Concepción, 2011.

Distritos	0 a 14	15 a 64	65 y más
Distrito 1	12,6	68,7	18,7
Distrito 2	15,7	68,3	16,0
Distrito 3	17,3	69,2	13,6
Distrito 4	15,6	66,5	17,9
Distrito 5	18,0	67,3	14,7
Distrito 6	16,2	68,2	15,6
Distrito 7	18,7	73,2	8,1
La Línea de la Concepción	16,2	68,6	15,2

Fuente: elaboración propia a partir de Censo de Población y Viviendas de 2011. Instituto Nacional de Estadística.

Las pirámides de población de los distritos municipales confirman los rasgos generales apuntados anteriormente. Del análisis de la población por sexo y edad de los distritos de La Línea se pueden clasificar tres tipos de distritos:

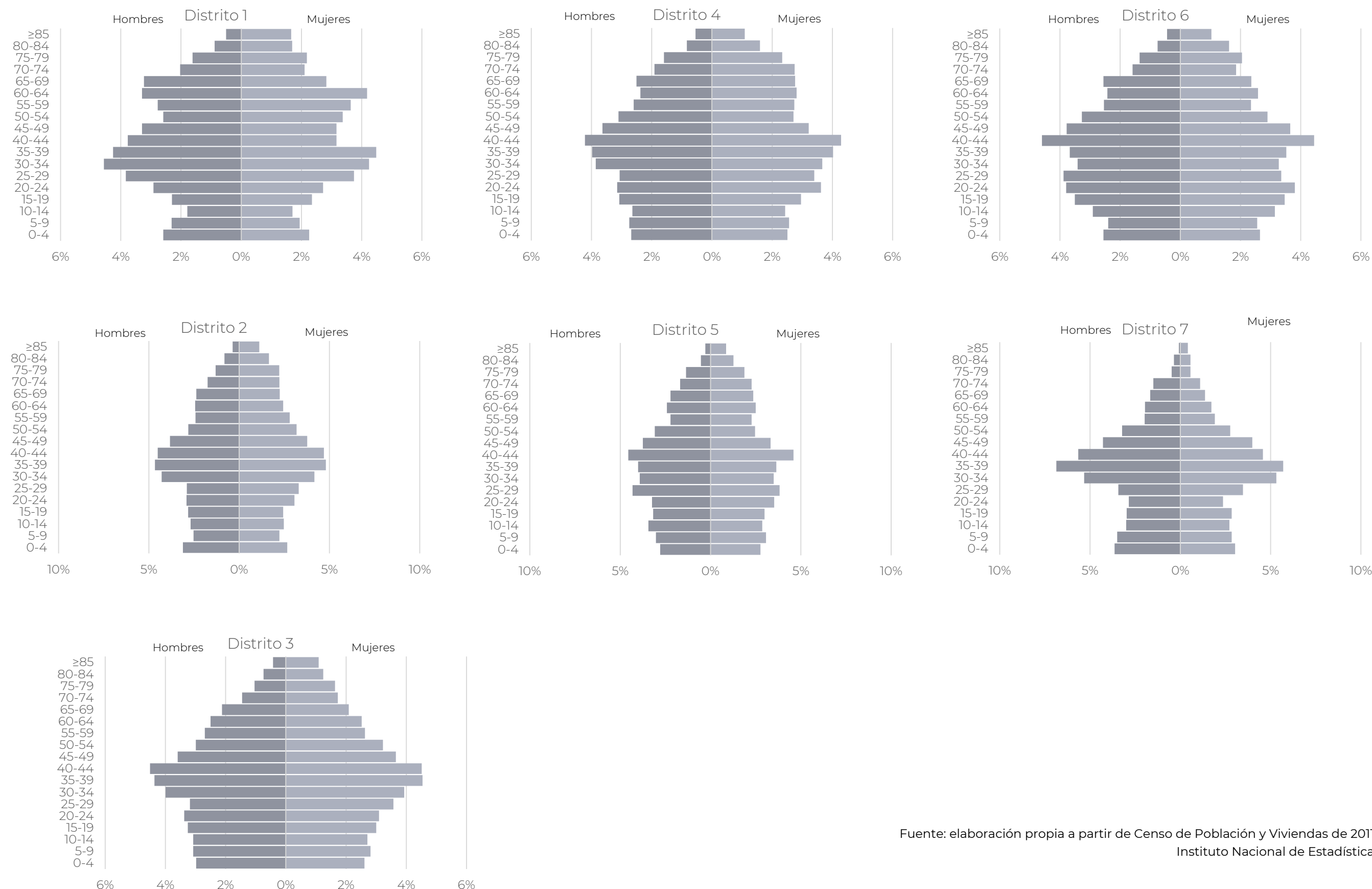
- Los distritos muy envejecidos: Distrito 1.
- Los distritos con tendencia al envejecimiento: Distritos 2, 3, 4, 5 y 6.
- Los distritos relativamente jóvenes: Distrito 7.

El distrito 1 es el más envejecido de La Línea. Muestra una estructura piramidal característica de una población con un régimen demográfico moderno con bajos índices de natalidad. La base de la pirámide presenta intervalos con poco peso sobre el resto, observándose en cada quinquenio una reducción progresiva de las edades más jóvenes. Por el contrario, los intervalos de edad por encima de los 65 años agrupan al mayor número de personas. La distribución por sexo, nos revela un predominio de la mujer, apreciándose diferencias significativas cuanto más avanzada es la edad.

La pirámide de población de los distritos con tendencia al envejecimiento presenta una forma romboidal, que denota la tendencia al envejecimiento. El estrechamiento de la base se relaciona con la disminución de la natalidad, en las últimas décadas, influyendo en el relevo generacional futuro.

El distrito 7 es el más joven de la ciudad. Este distrito presenta un menor grado de envejecimiento, y aunque presenta un estrechamiento de la base, sobre todo por debajo de los 30 años, se observa una ligera recuperación de la natalidad, con el consiguiente aumento de los escalones más bajos de la pirámide.

Gráfico. Población por grupos de edad y sexo. Pirámides de población por distritos. La Línea de la Concepción, 2011.



### ■ Proyección de población

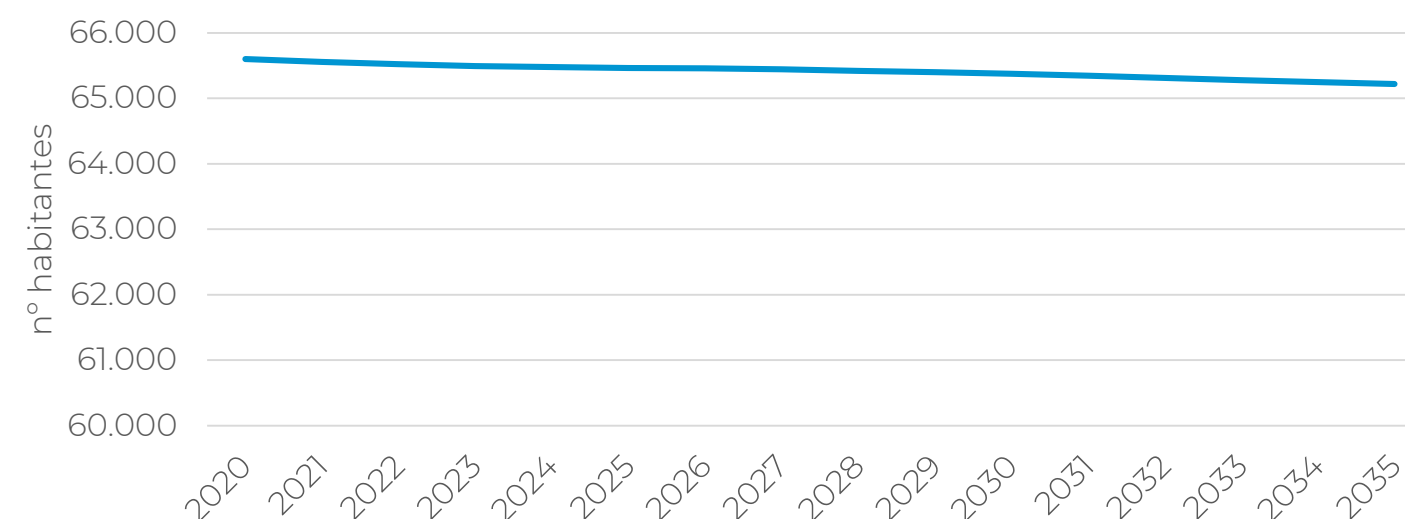
La proyección de la población de Andalucía 2013-2035 realizada por el IECA, presenta las previsiones de población desagregadas por sexo y edad para diversos ámbitos territoriales (región, provincias, ámbitos subregionales donde se incluyen las comarcas, y municipios de más de 10.000 habitantes). Según este producto estadístico del IECA, y en línea con lo que se espera a nivel andaluz, en los próximos años (el IECA realiza el estudio para el periodo 2016-2040) el crecimiento poblacional se va a moderar significativamente, y la población va a seguir envejeciendo en todos los ámbitos subregionales (centros regionales, ciudades medias de interior y litorales, y centros rurales). No obstante, la dinámica demográfica no será igual en todos ellos.

El litoral va a seguir siendo el área con mayor dinamismo demográfico, aumentando su población y su peso sobre el total. Por el contrario, las serranías continuarán su proceso de pérdida de población. Se mantendrá también el mayor dinamismo de las áreas metropolitanas frente a las respectivas capitales de provincia.

Los mayores incrementos de población se esperan en municipios de un tamaño intermedio, entre 10 mil y 100 mil habitantes, en lo que ya reside casi la mitad de la población andaluza. Muchos de estos municipios se encuentran precisamente en las áreas que ya se han identificado como más dinámicas: el litoral andaluz y las áreas metropolitanas de las grandes ciudades.

Atendiendo a esta evolución de la población, las proyecciones de población realizadas por el IECA para La Línea de la Concepción recogen una estabilización de la población, en los próximos años. Según esta proyección la población para La Línea de la Concepción en 2035 será de 65.220 habitantes, lo que supone un descenso de 383 habitantes tomando como base la cifra de población proyectada en 2020, esto es un descenso del 0,6% para el periodo (2020-2035), significa un promedio de aumento anual del 0,0%. O dicho de otro modo la población de La Línea de la Concepción se va a estabilizar en torno a los 65.000 habitantes para los próximos 15 años.

Gráfico. Proyección de población. La Línea de la Concepción, 2020-2035.



Fuente: Proyección de población del Instituto de Estadística y Cartografía de Andalucía.



Una vez mostrados los datos de población a nivel general, así como de forma desagregada por distritos, para aproximarnos a las necesidades de cada grupo de población según la edad se realiza el análisis socio espacial y la distribución según los datos del padrón. Esta representación permite conocer y entender la conexión entre el equipamiento deportivo actual y su público objetivo de usuarios en función de la localización de estos en las barriadas.

En el primer mapa se puede ver la dispersión de la población en la totalidad del término municipal y cómo la concentración de población en el interior del casco urbano, concretamente en los distritos más al norte, es más densa. Se aprecia así, de modo general, cómo la ubicación de las principales instalaciones deportivas, en este caso, la Ciudad Deportiva Municipal, no coincide con los enclaves con mayor potencial de usuarios. Esto atiende a una planificación de años anteriores donde el concepto de práctica deportiva se entendía de un modo diferente al actual, el cual se trata de plantear una ordenación de instalaciones basado en la proximidad de la población a las mismas, considerándose al ciudadano referente principal a la hora de planificar los espacios para la práctica deportiva.

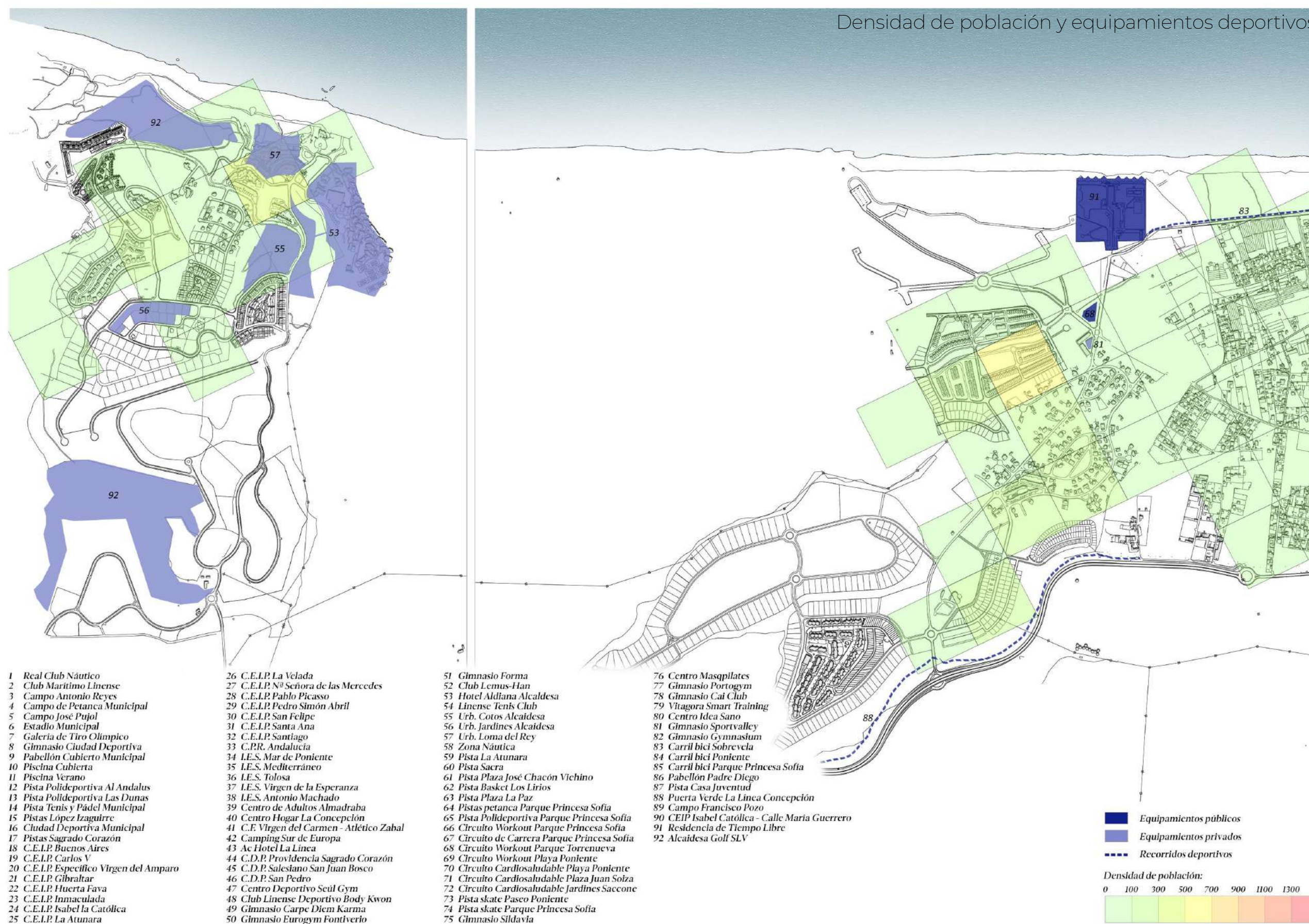
Desde la perspectiva de la accesibilidad al deporte se diferencia en los siguientes mapas la titularidad de los espacios deportivos. Se perciben los equipamientos privados como una opción de práctica deportiva vinculada a una prestación económica que no siempre permite el acceso a todos los ciudadanos.

En los siguientes mapas se diferencia la densidad de población por franjas de edad, lo que resulta fundamental para apreciar dónde se localiza una mayor densidad de población infantil, y así estudiar qué equipamientos e instalaciones tienen en su entorno, para comprender las posibilidades de práctica deportiva, así como el fomento de unos hábitos saludables desde las edades más tempranas.

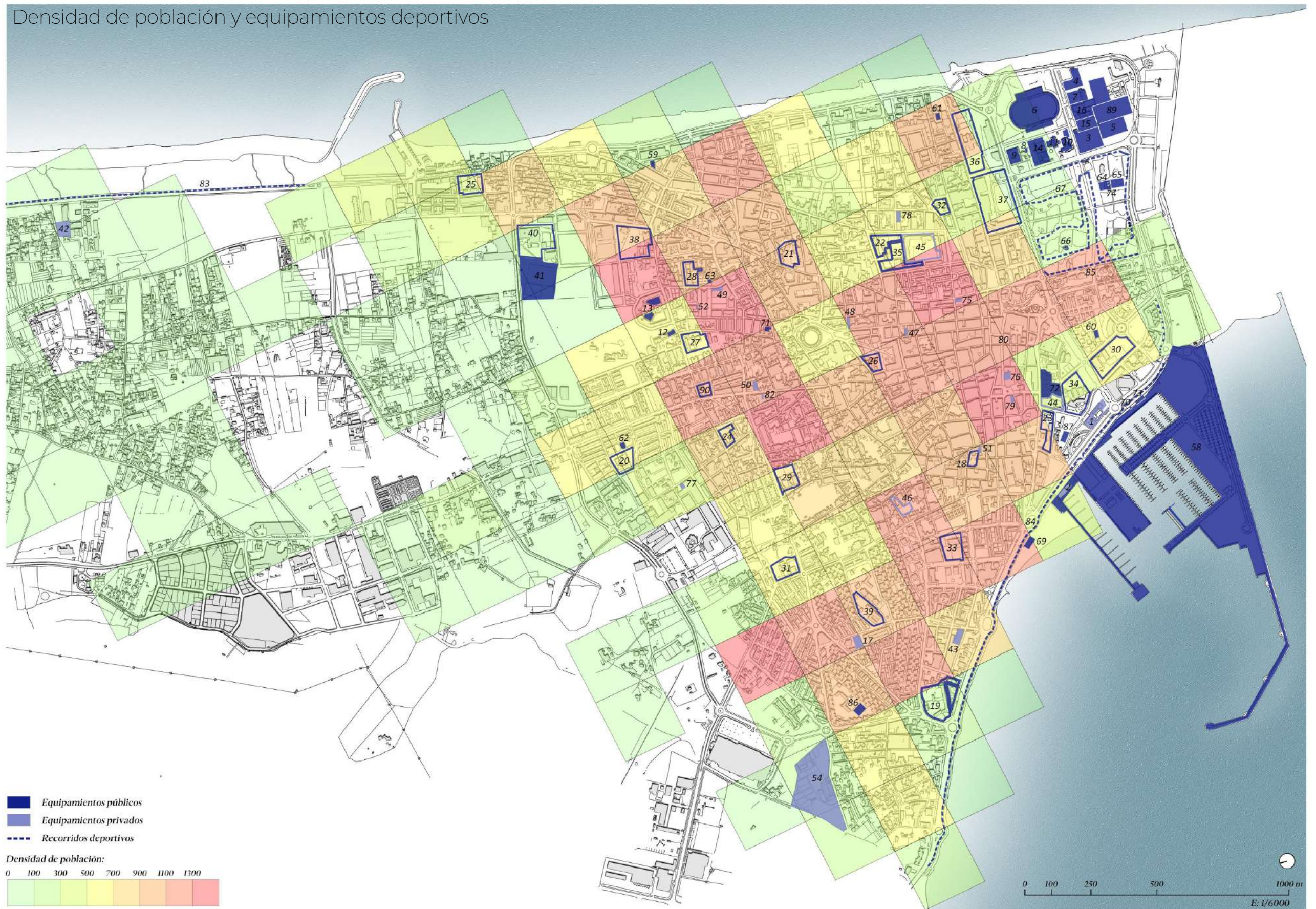
Los principales núcleos de población infantil menor de 15 años se ubican en el entorno de la barriada de Periañez y en los Juntillos, donde se da el caso de ser las dos zonas con mayor distanciamiento de la actual Ciudad Deportiva, ubicada en uno de los extremos del casco urbano. Las instalaciones de proximidad quedan reducidas prácticamente a los centros educativos, que como se ha podido comprobar en las consultas, no muestran una gran oferta a los vecinos de su entorno próximo. Si se le añade el componente público/privado, se observan instalaciones urbanas desatendidas y con gran proliferación en estas áreas de la ciudad de espacios deportivos privados.

El mapa referente a la población de 16 a 64 años muestra cómo no existen grandes diferencias en la distribución de este conjunto de ciudadanos por el casco urbano. Se aprecia cómo la mayoría de instalaciones están orientadas a un usuario tipo de esta franja de población, y un buen reflejo de esto es la red de espacios y equipamientos deportivos privados por toda la trama, quedando en el extremo sur la Ciudad Deportiva para la práctica de deportes reglados o federados.

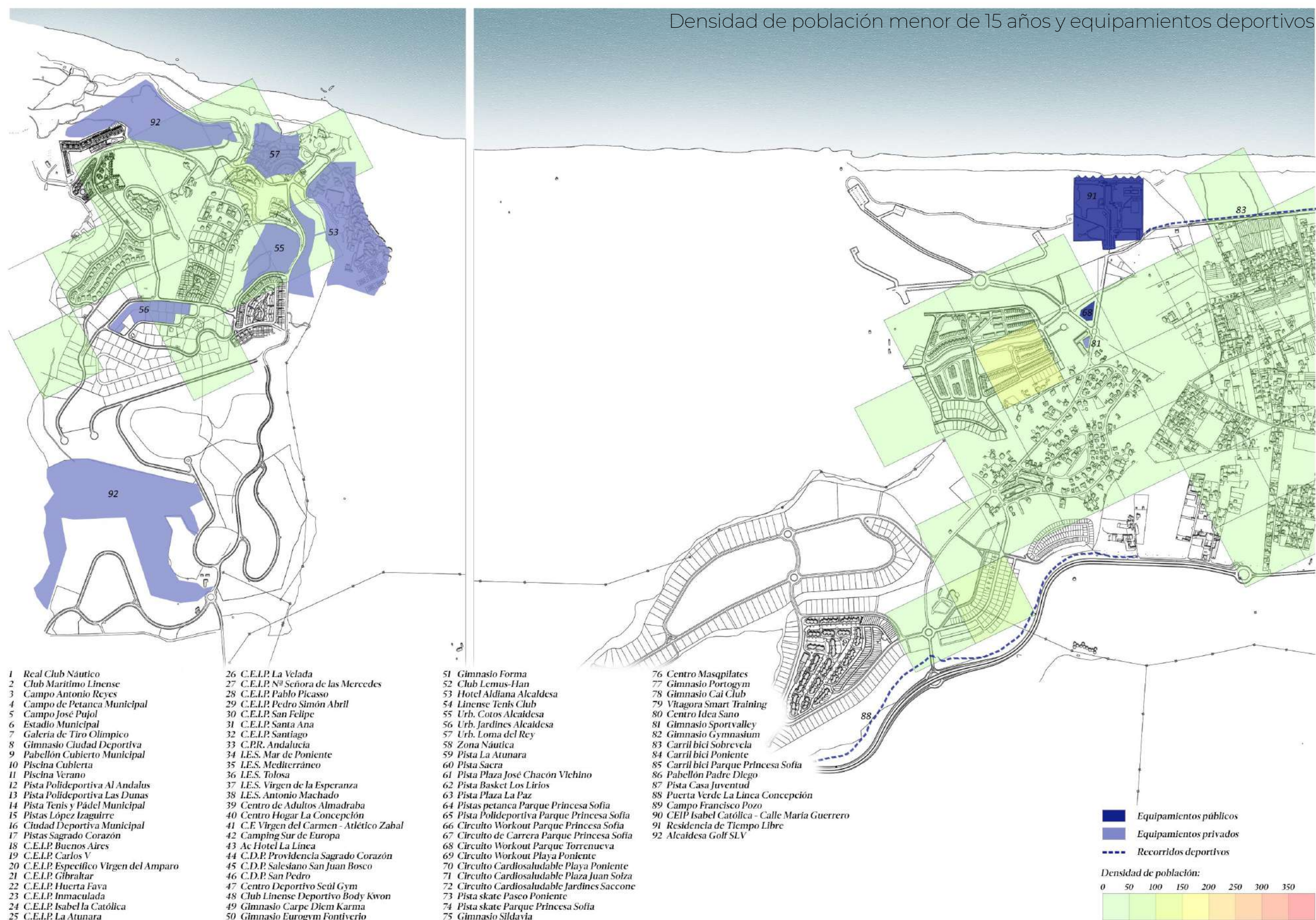
La población mayor de 65 años aparece localizada en una franja central del casco urbano, principalmente en la zona centro y sur del mismo. Resulta complicado hacer una valoración del equipamiento orientado a este grupo de población debido a que es muy escaso. Si identificamos como tal los parques cardiosaludables con aparatos orientados a la actividad física de mayores, también denominados como “gerontoparques”, se podría decir que su ubicación es próxima al entorno de residencia más común de este grupo de población.





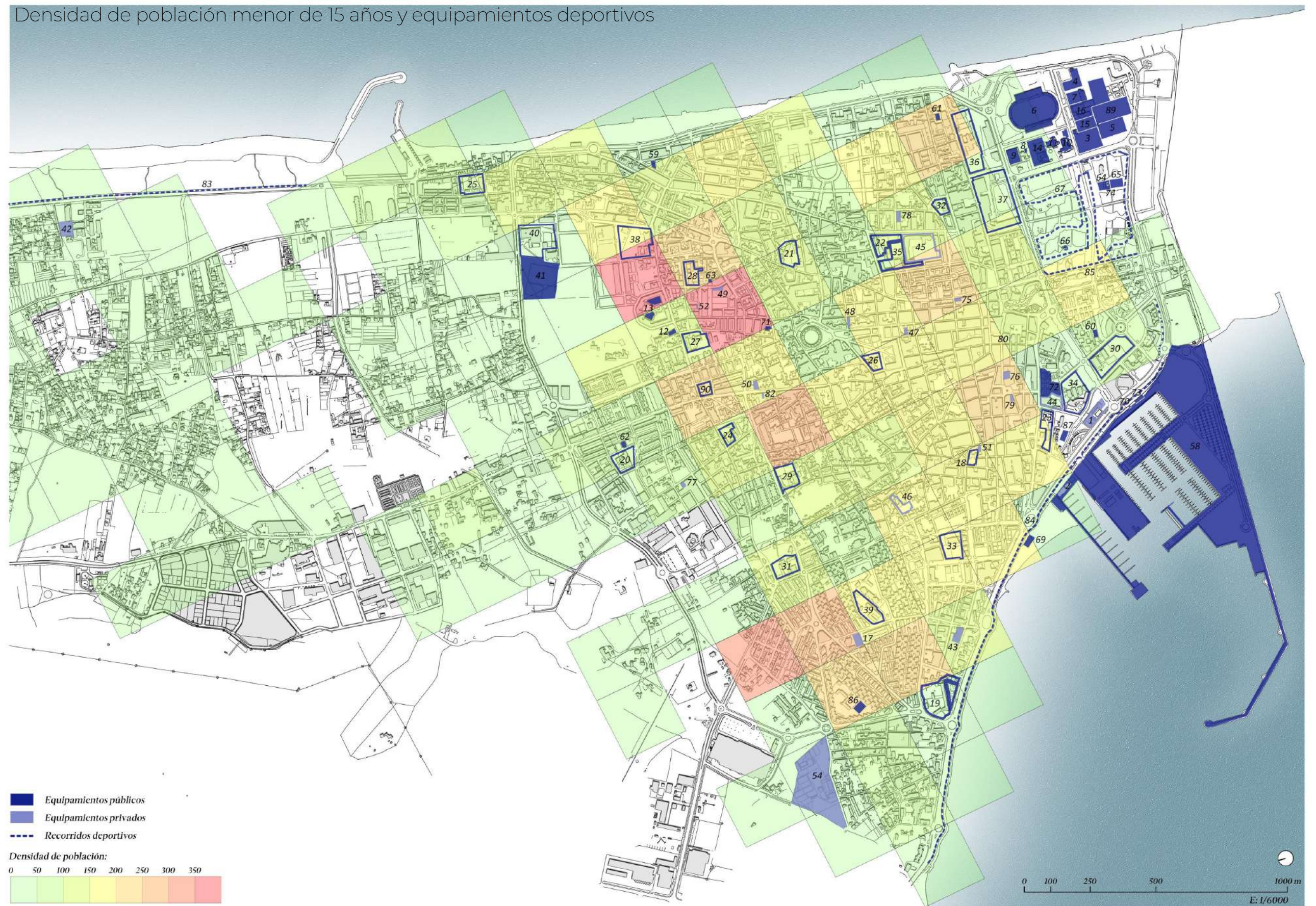




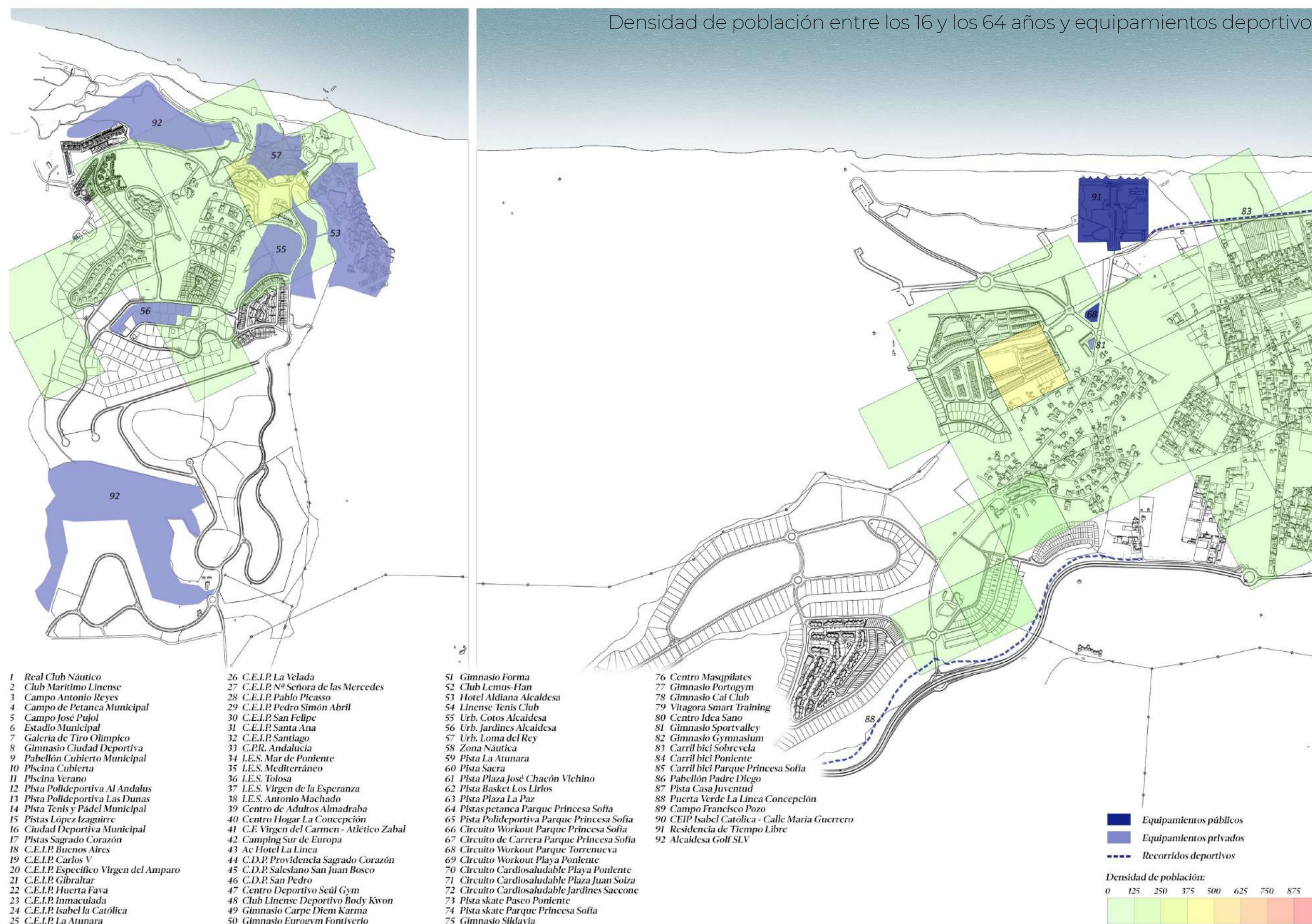




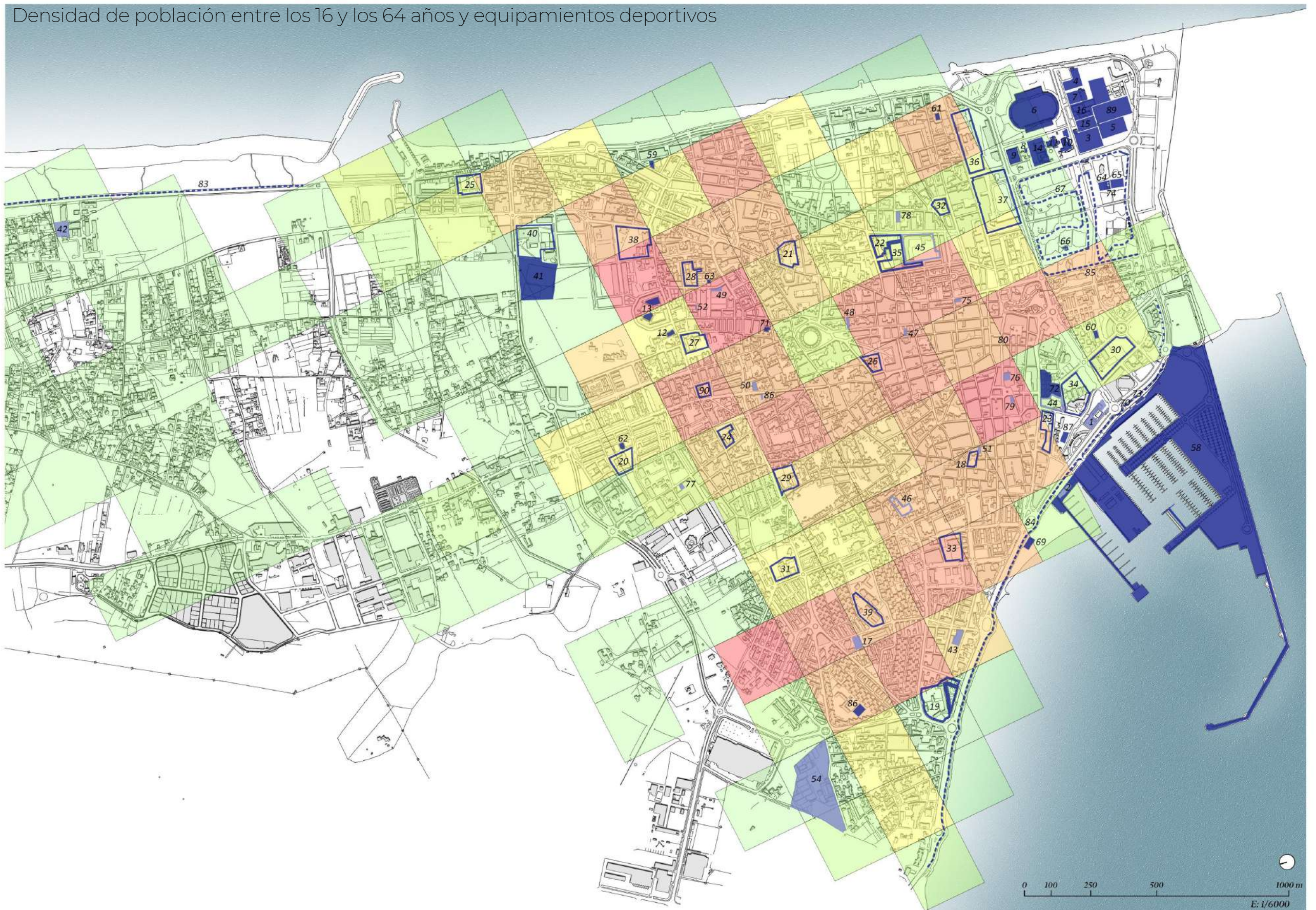
Densidad de población menor de 15 años y equipamientos deportivos



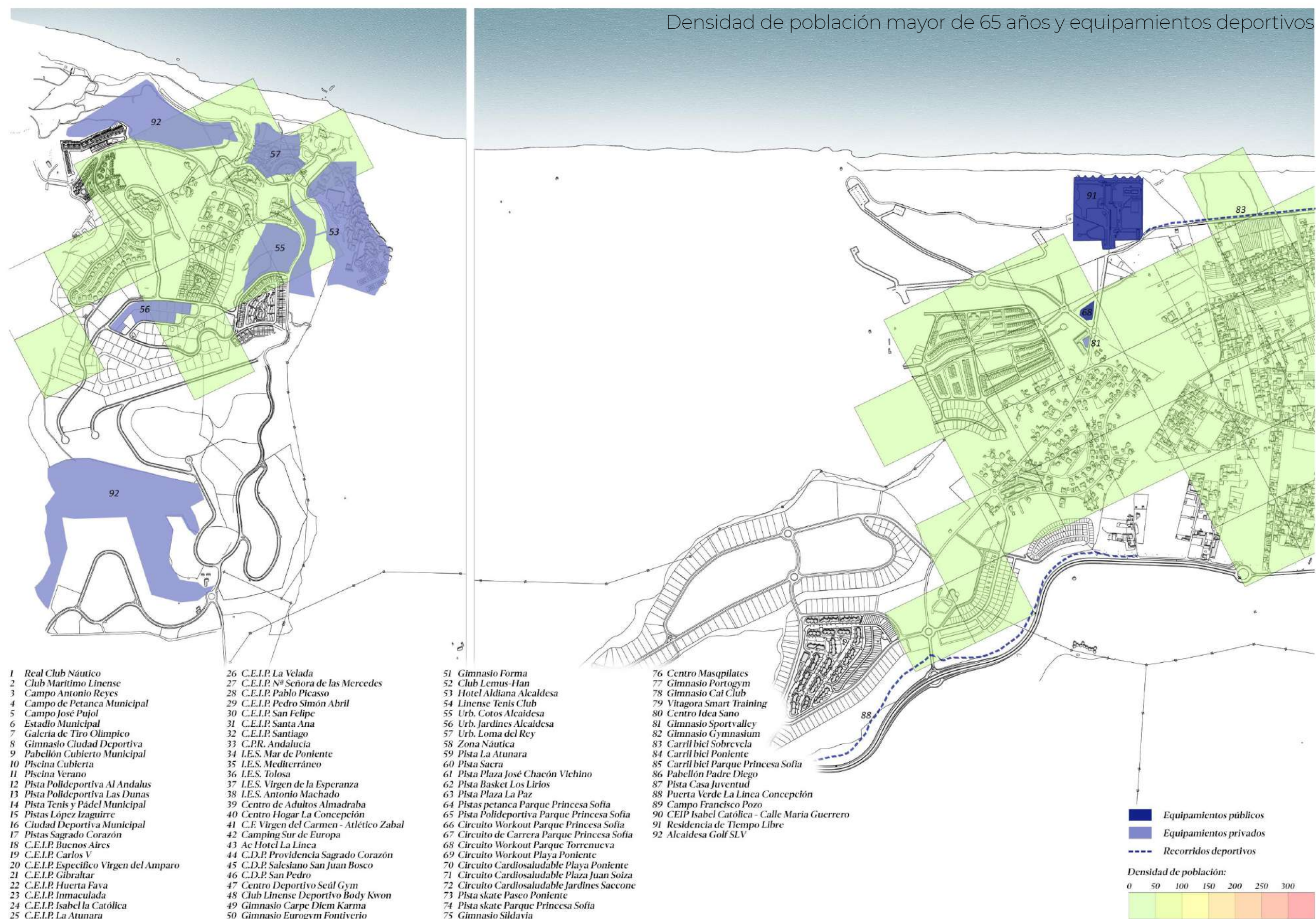




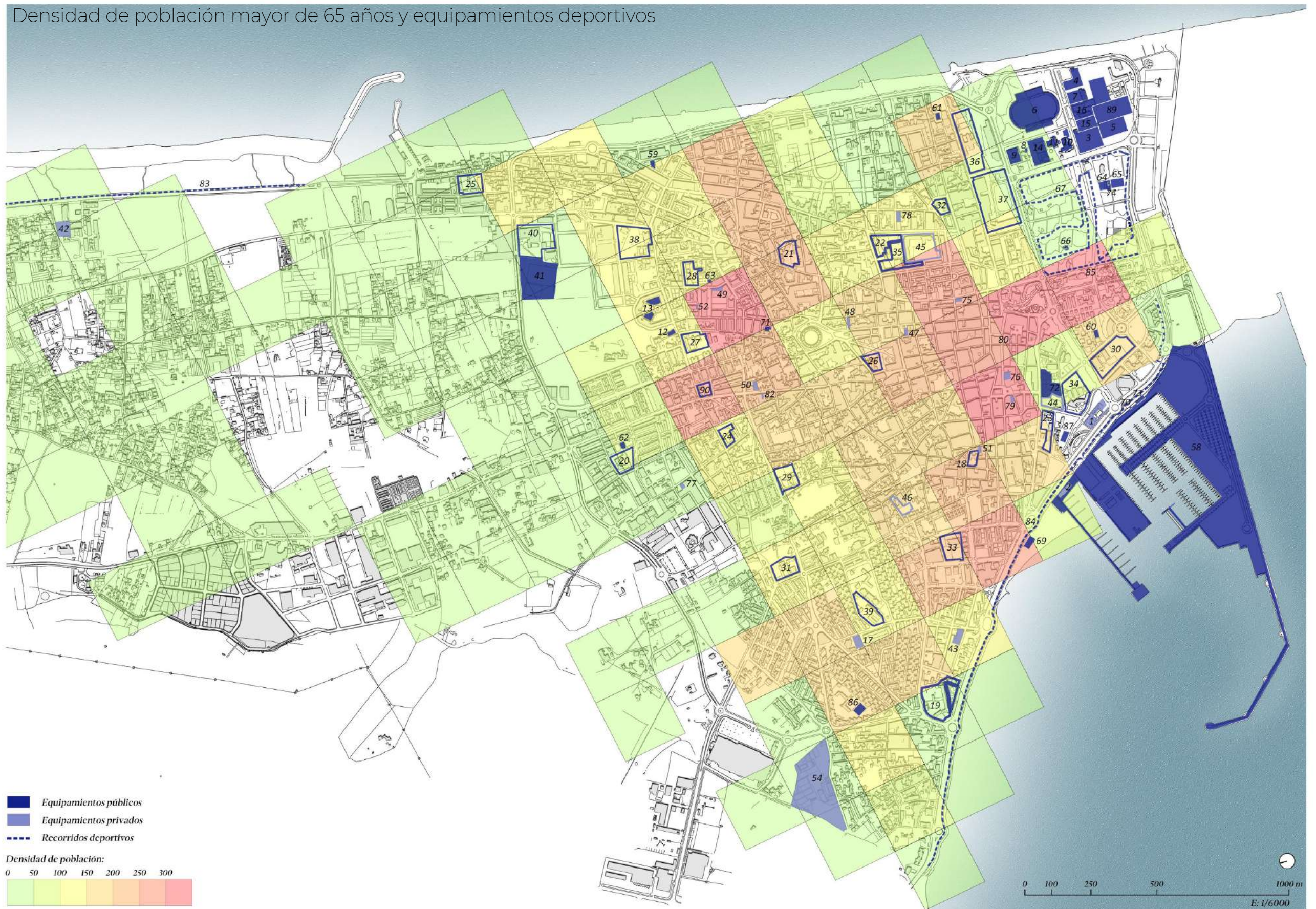














## 2.2 Análisis deportivo

### Oferta deportiva

La oferta deportiva de La Línea que a continuación se presenta es la síntesis de los datos obtenidos tras la realización del *Inventario* de las instalaciones deportivas del municipio.

A continuación se realizará un análisis de los diferentes enfoques, lo que nos permitirá atender la realidad deportiva municipal como una necesidad, y al mismo tiempo una oportunidad de cara a construir una ciudad activa.

- Instalaciones deportivas públicas vs privadas.
- Instalaciones deportivas según acceso (libre – gratuita - pago).
- Instalaciones deportivas según modalidad (reglado – no reglado).
- Instalaciones deportivas según praxis (competición – utilitario – educativo - recreativo).
- Instalaciones deportivas según usuarios (niños, jóvenes, adultos y mayores) en el municipio y por distritos.

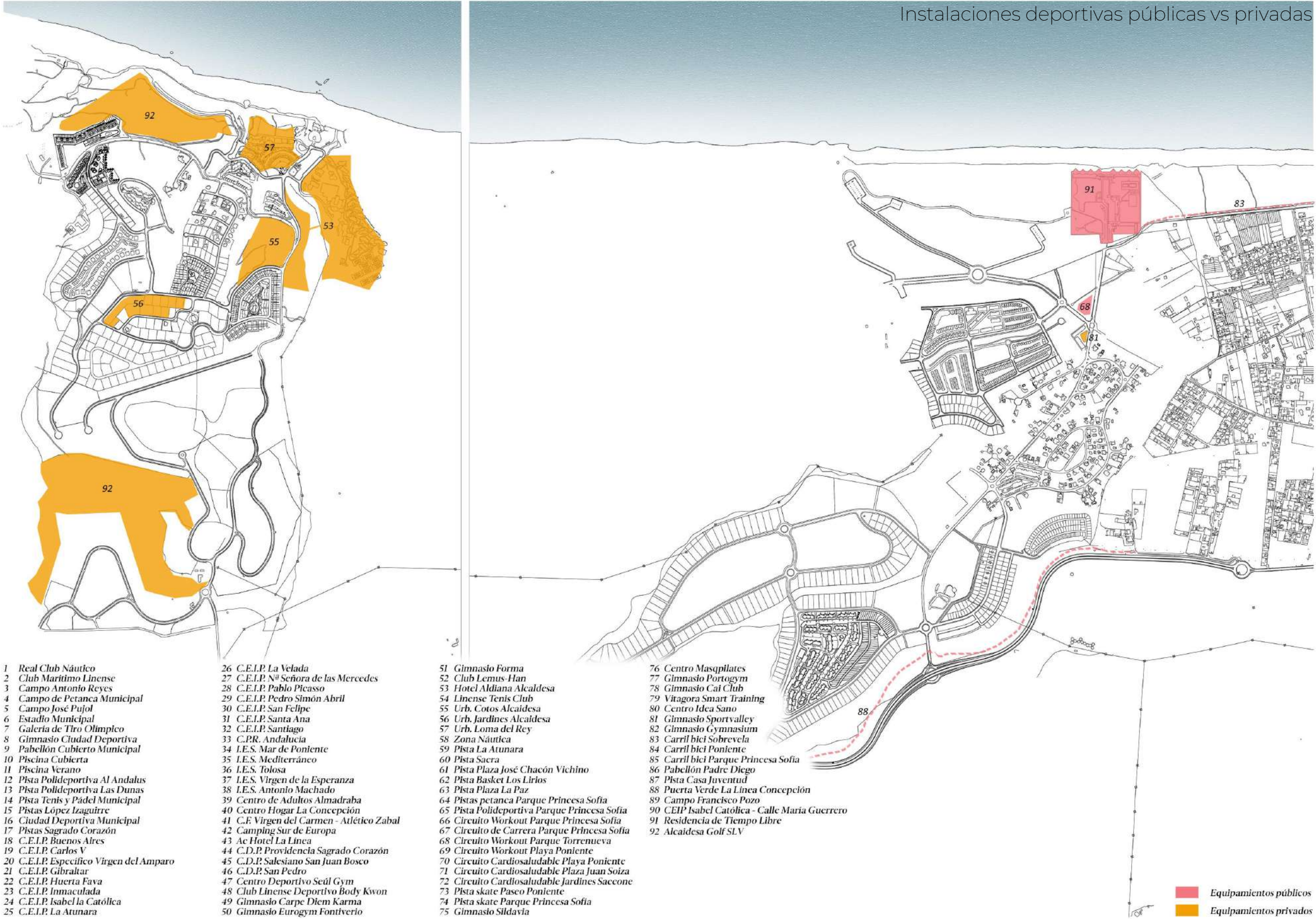
Por un lado, la identificación de diferentes enclaves o dinámicas que podrían permitir una práctica libre, así como propiciar nuevos hábitos deportivos en la ciudadanía. Y al mismo tiempo completar una red de instalaciones propiamente deportivas que configuren las diferentes escalas del deporte en la ciudad.



Campeonato Provincial de Optimist. RCN La Línea.  
Fuente: Delegación Municipal de Deportes – Ayuntamiento de La Línea

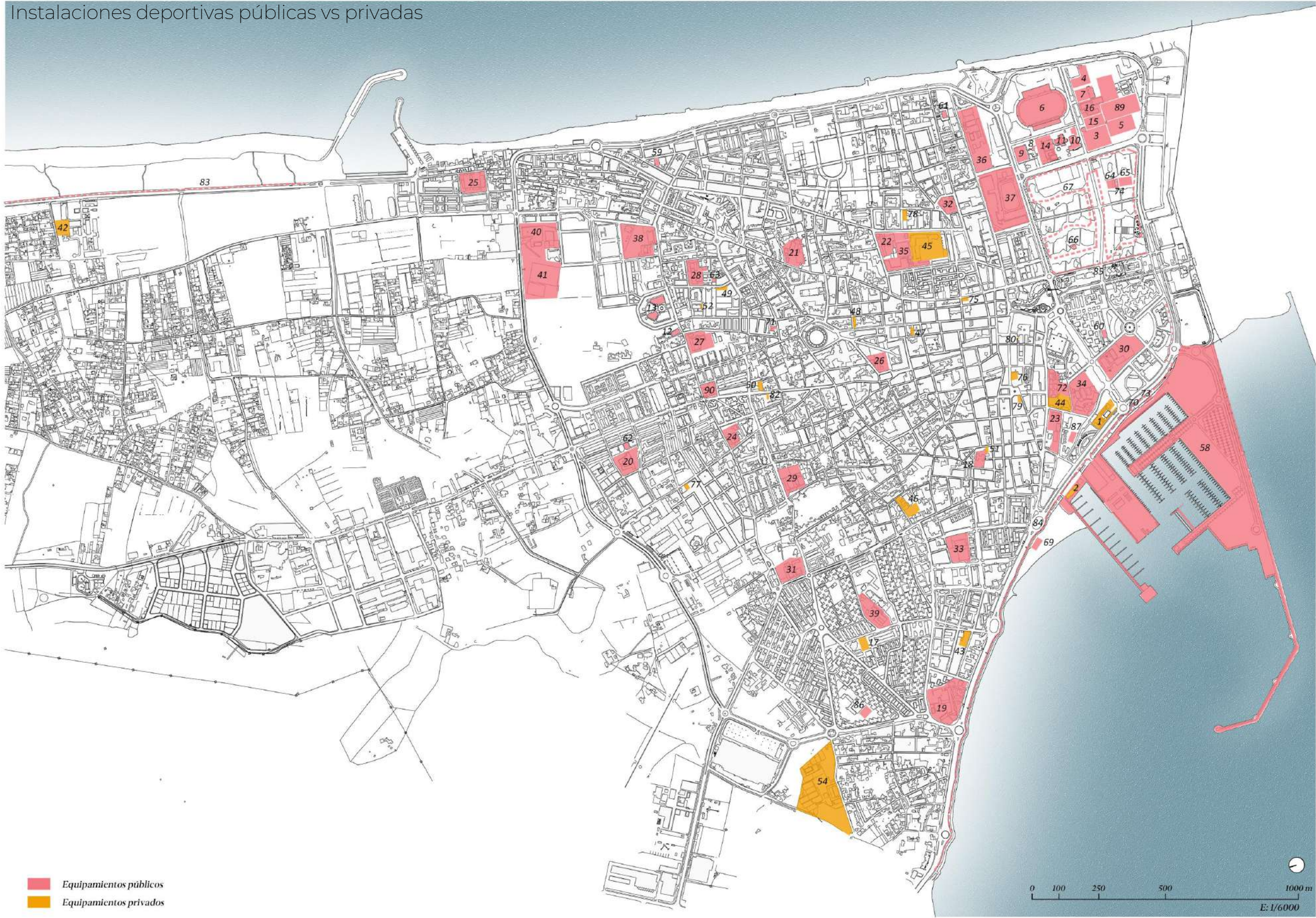








Instalaciones deportivas públicas vs privadas





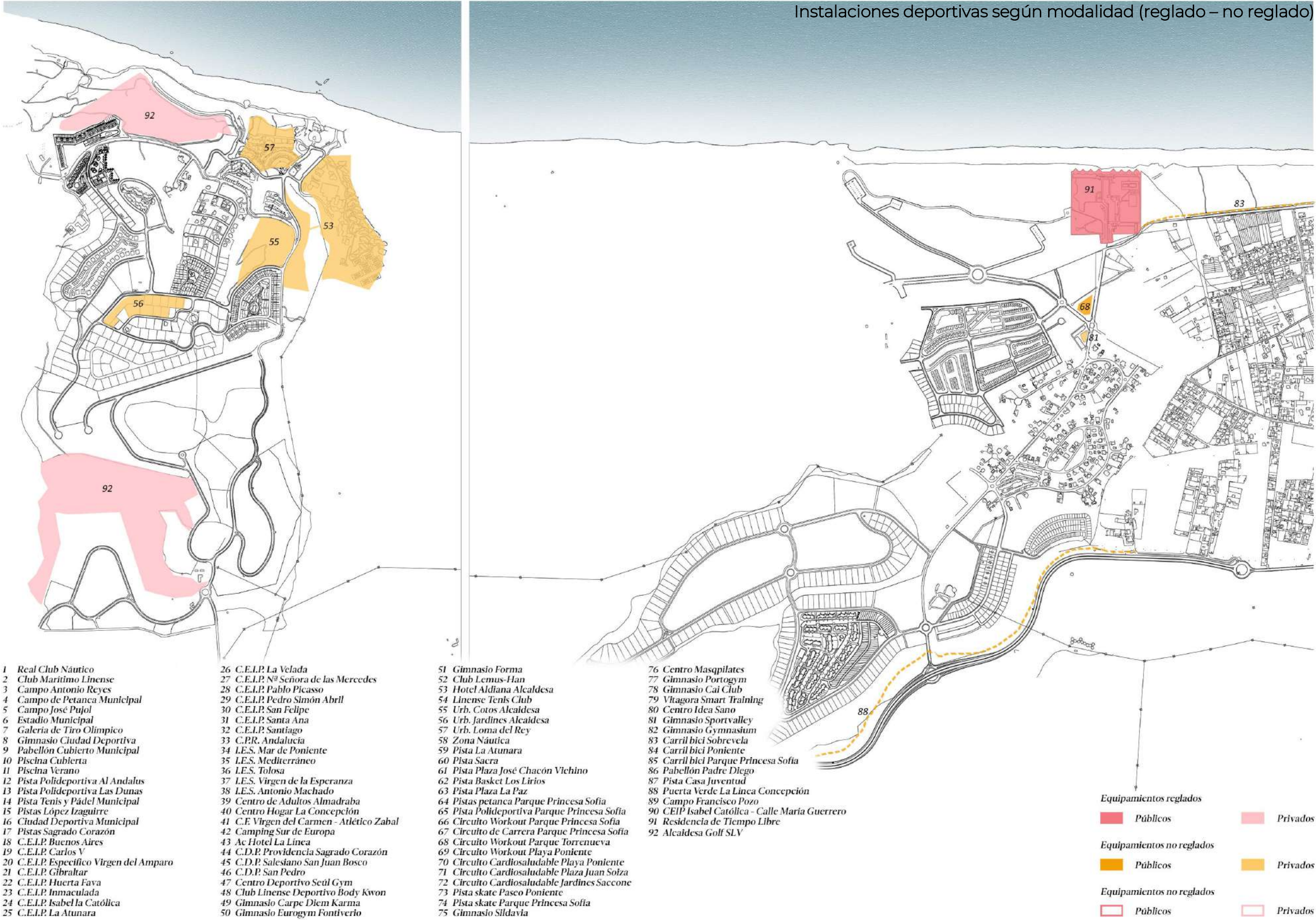
En esta fundamentación de la práctica deportiva del municipio se busca una posible explicación a las modalidades más demandadas por la población. Por ello, en el mapa **Instalaciones deportivas según modalidad (reglado – no reglado)** vemos como el deporte reglado, es decir aquel sujeto a normas bien de carácter oficial o de carácter educativo, predominan frente a las a las prácticas libres o modalidades sin reglamento. Por otro lado, las libres se vinculan a espacios abiertos y al aire libre, como los paseos y áreas verdes de la ciudad. Las prácticas no regladas están vinculadas a los gimnasios y centros deportivos privados.

La tendencia generalizada para la población adulta se orienta a la práctica no reglamentada, mientras que las tipologías deportivas reglamentadas están vinculadas a la población infantil principalmente.

La realidad de la oferta no reglada vinculada a espacios o centros deportivos privados atiende a una planificación y organización del deporte reglado por parte de la actual administración pública que atiende escasamente a los grupos de edad más avanzados.

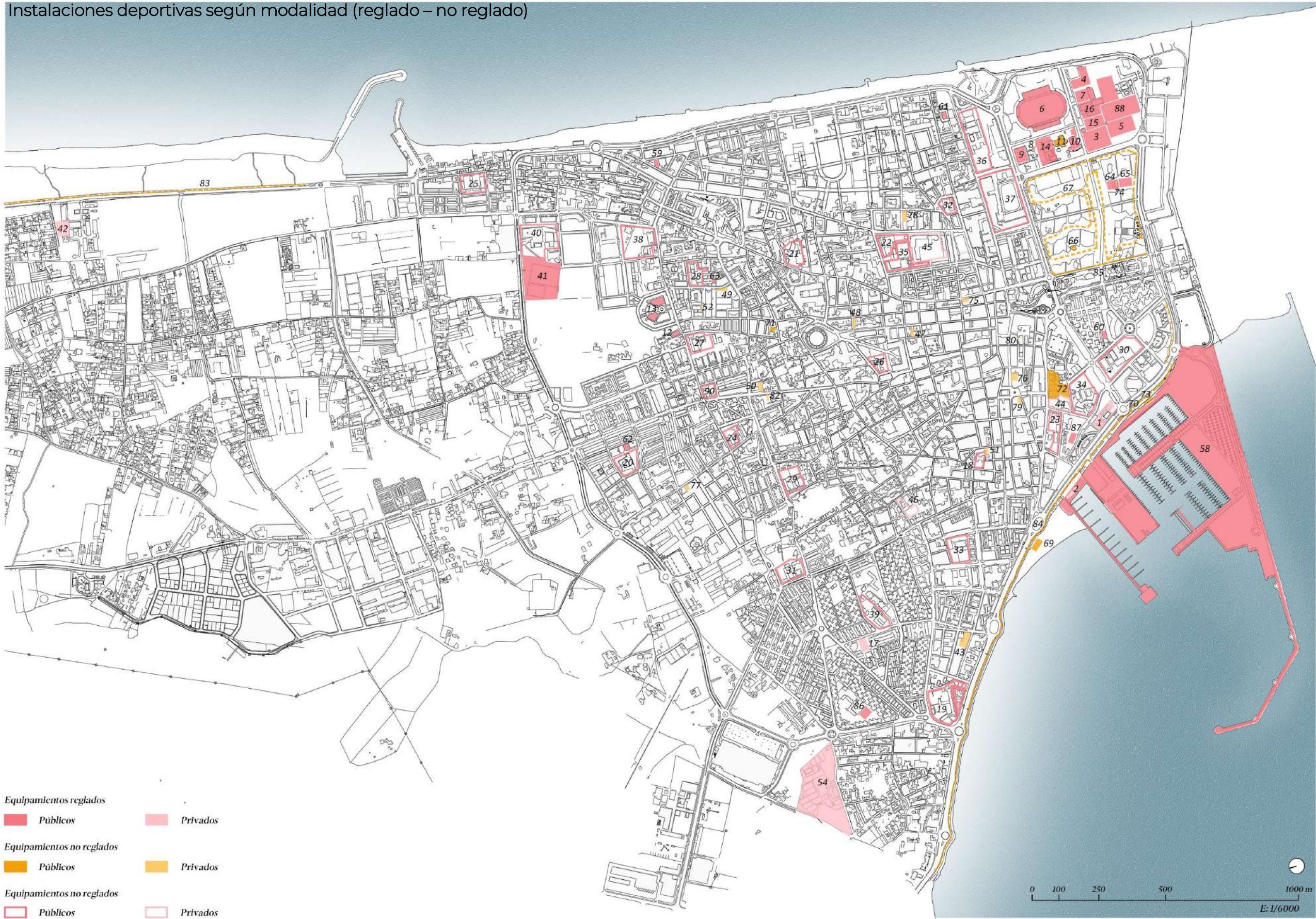
El análisis de las instalaciones deportivas según su praxis mostrado en el mapa **Instalaciones deportivas según praxis (competición – utilitario – educativo - recreativo)** nos permite ver de un modo muy evidente la distribución real de las instalaciones deportivas para comprender la realidad de la práctica en el municipio.

El predominio de instalaciones vinculadas a los centros educativos, que a su vez tienen limitado el acceso en horario no lectivo, distorsiona la posibilidad de facilitar el acceso de la población en general al deporte. Partiendo de esta premisa errónea, las instalaciones deportivas municipales concentran la gran mayoría de la práctica competitiva, siendo en menor medida la utilitaria. El deporte con carácter recreativo queda vinculado a instalaciones deportivas de acceso libre que apenas permiten la consideración de proximidad para la población.

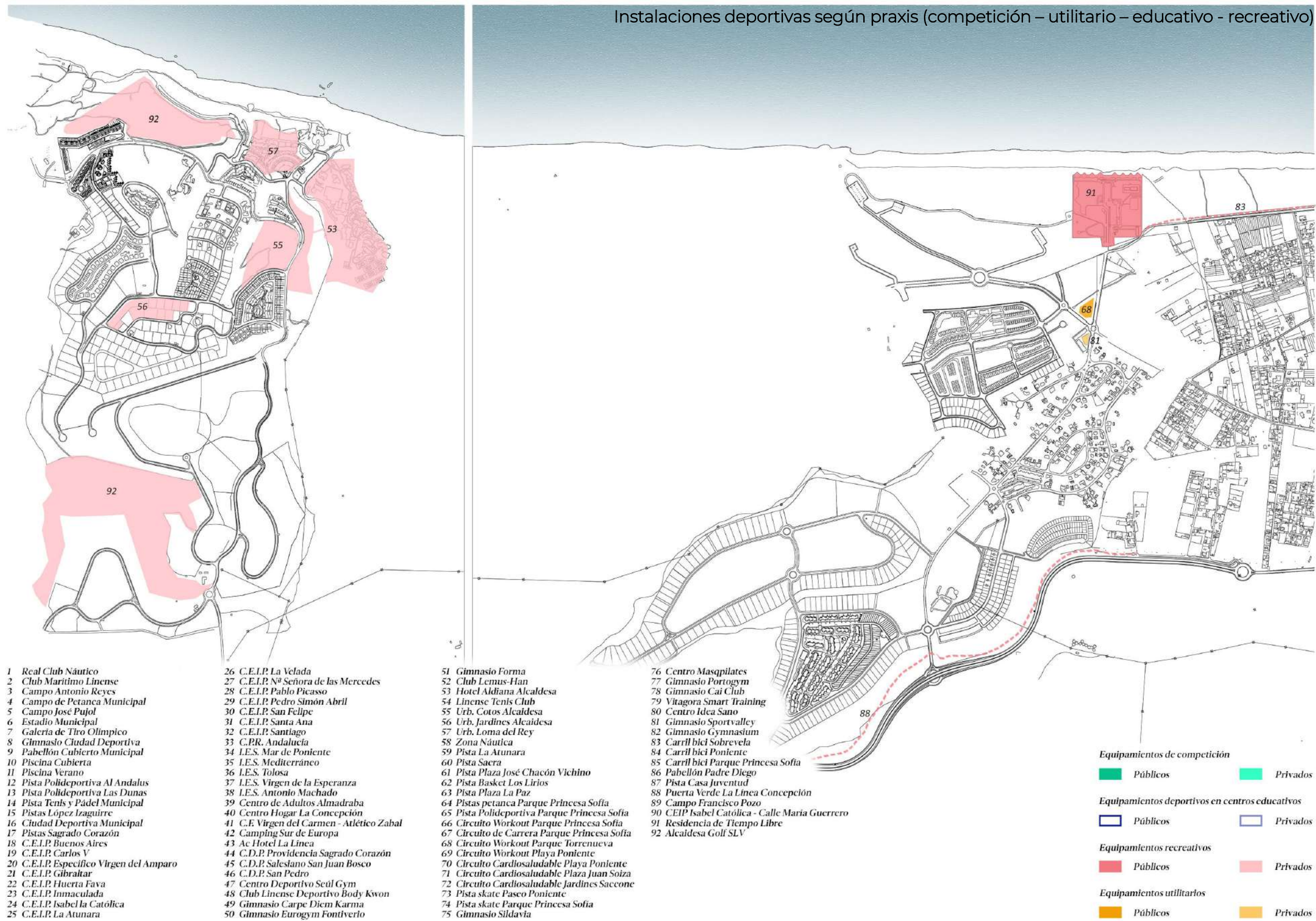




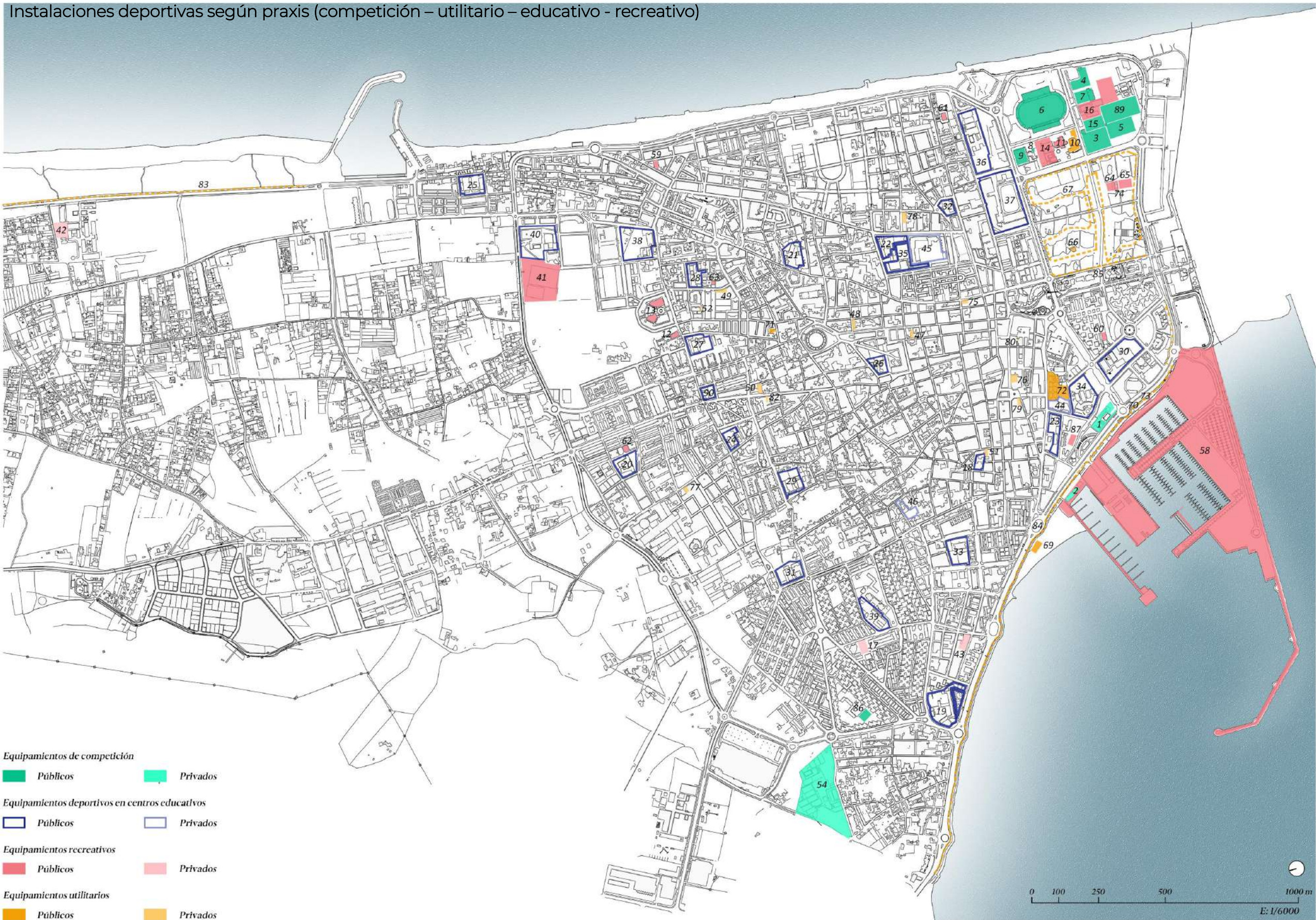
Instalaciones deportivas según modalidad (reglado – no reglado)



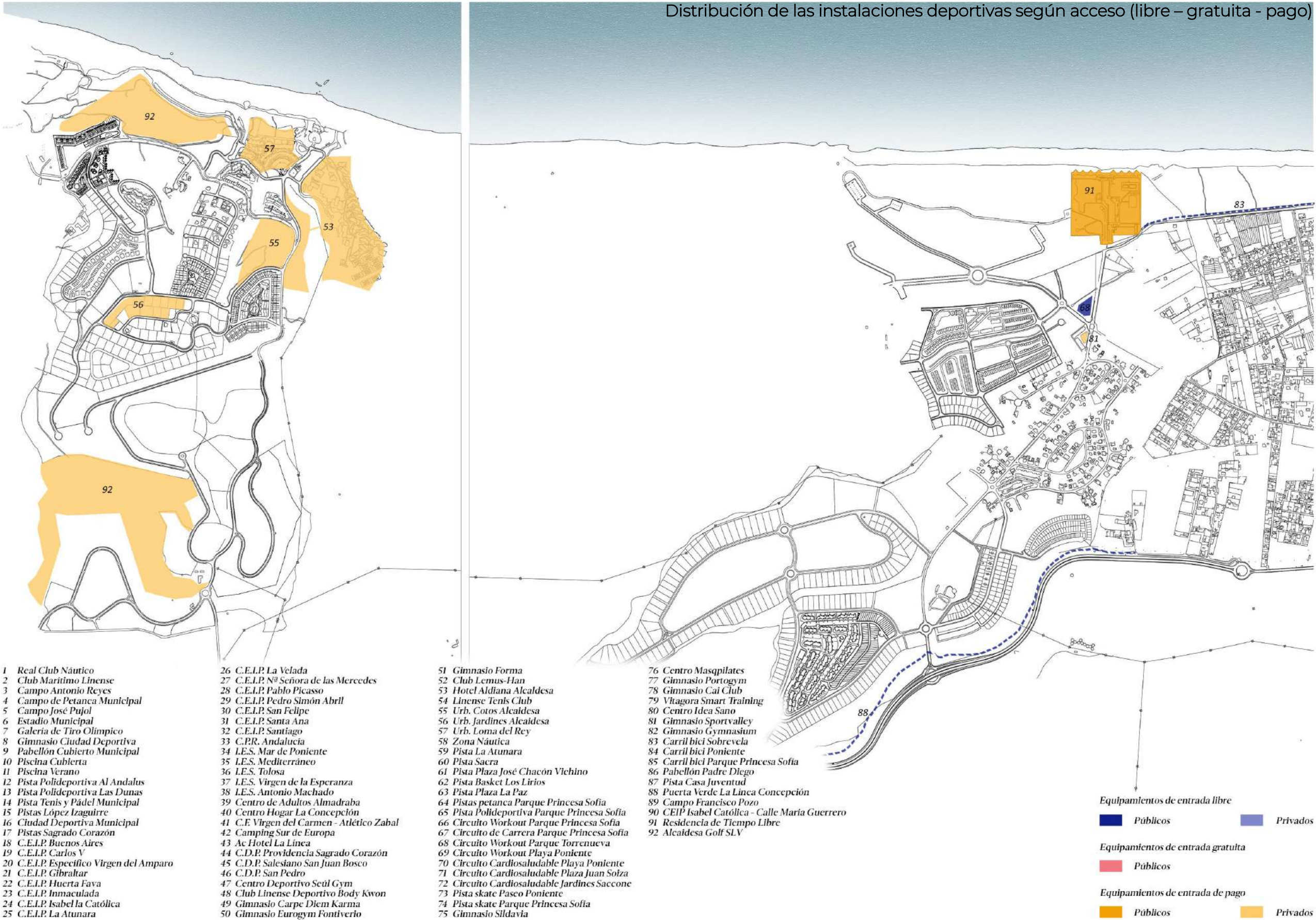




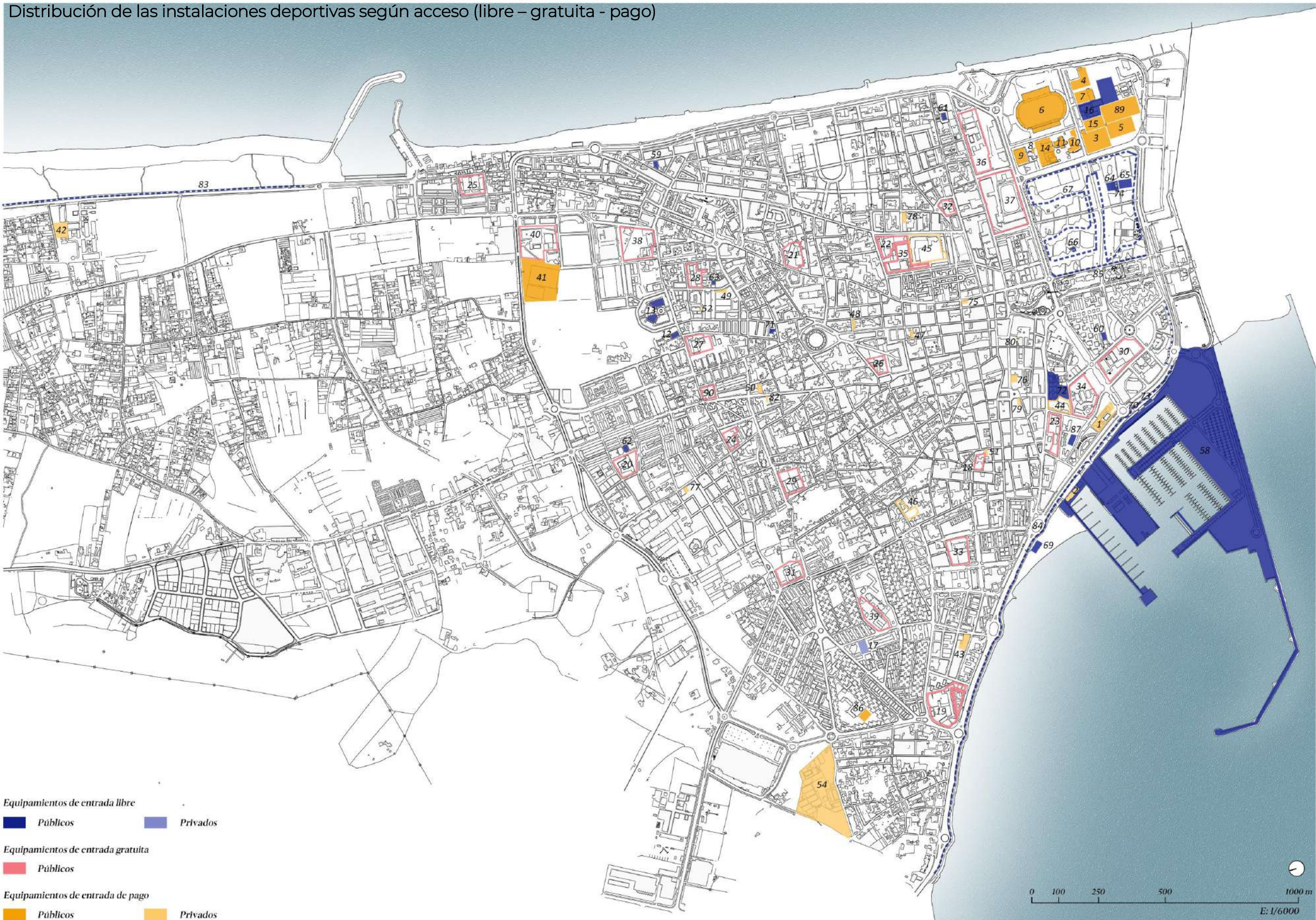














Por otro lado, analizando las áreas de influencia de los equipamientos deportivos según sus usuarios, se observa cómo en el mapa de **Instalaciones deportivas para uso de la población infantil**, las instalaciones deportivas que permiten una práctica adecuada.

Se ha querido diferenciar en la accesibilidad a la misma para exponer la proximidad a las instalaciones del grueso de la población de estas edades que reside en las barriadas más periféricas. De esta forma, observamos que salvo la red de centros educativos, la posibilidad de acceder a espacios para el deporte a nivel de barriada es prácticamente inexistente. Se requiere una intervención desde la administración local para atender la demanda de este grupo de población desde un carácter libre y de proximidad.

En la misma línea que la población infantil, en el mapa **Instalaciones deportivas para uso de la población juvenil**, se observa cómo los jóvenes del municipio tienen un difícil acceso a una práctica libre, salvo en los entornos de los paseos marítimos o del parque.

La demanda de práctica y modalidad deportiva de este grupo de población hace necesaria una intervención estratégica, así como desvinculada de la práctica federada, o la participación en clubes deportivos.

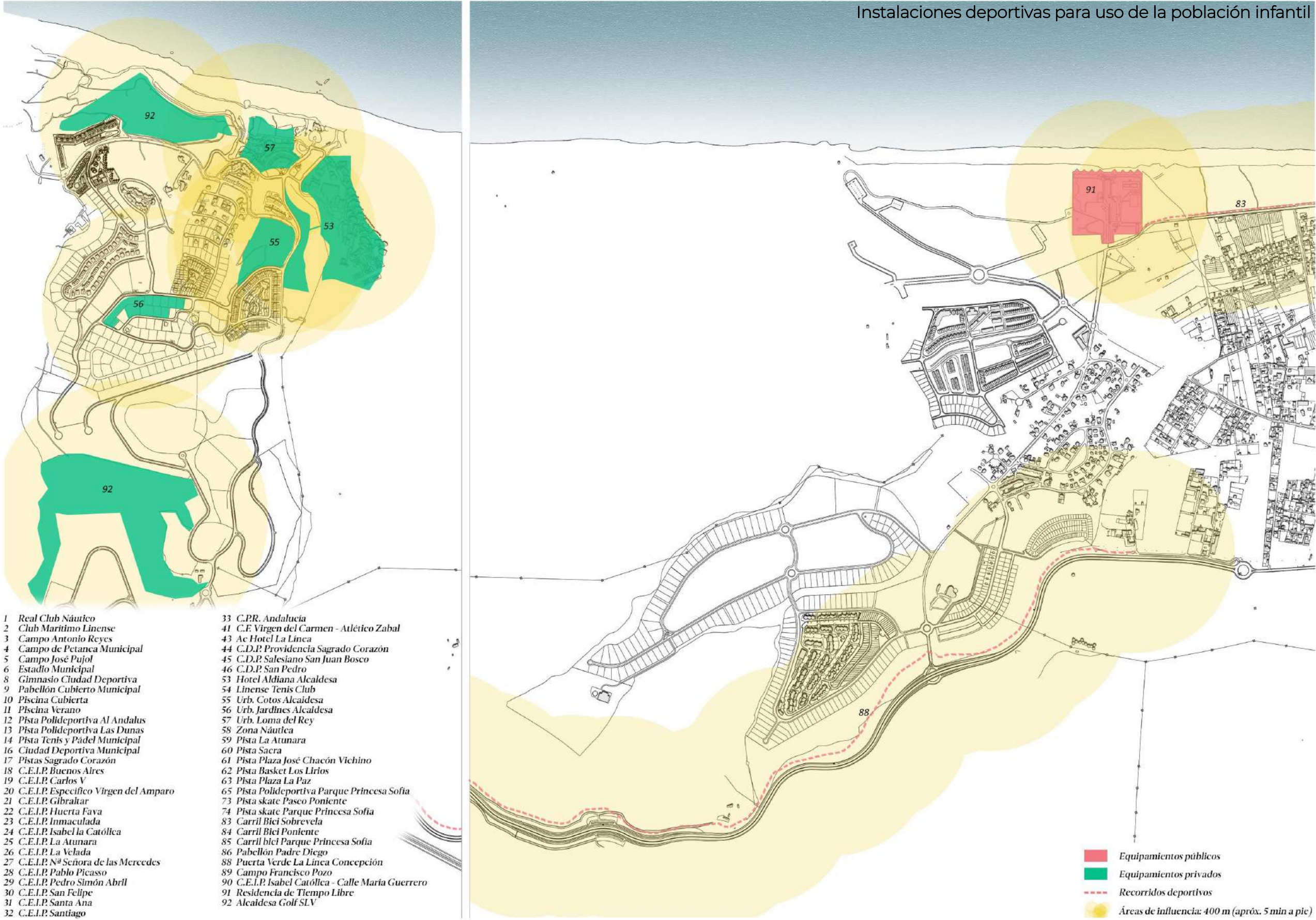
La oferta de instalaciones orientadas al grupo de edad adulto plasmada en el mapa **Instalaciones deportivas para uso de la población adulta**, está copada por la práctica libre en espacios no convencionales tales como los paseos marítimos y el parque, así como centros deportivos de carácter privado.

Por el contrario, la práctica gratuita se reduce a muy pocas instalaciones, y mayoritariamente ubicadas en la ciudad deportiva. Esta cuestión es el principal condicionante a la hora de analizar las modalidades deportivas practicadas por este sector de población ya que carecen de espacios normalizados de acceso libre y gratuito.

Finalmente, tal y como se puede observar en el mapa de **Instalaciones deportivas para uso de personas mayores**, el municipio carece totalmente de una oferta de instalaciones orientadas a la práctica deportiva y de actividad física para mayores, aunque existe la posibilidad de acogerse a programas deportivos vinculados a clubes privados o a la única oferta deportiva municipal.

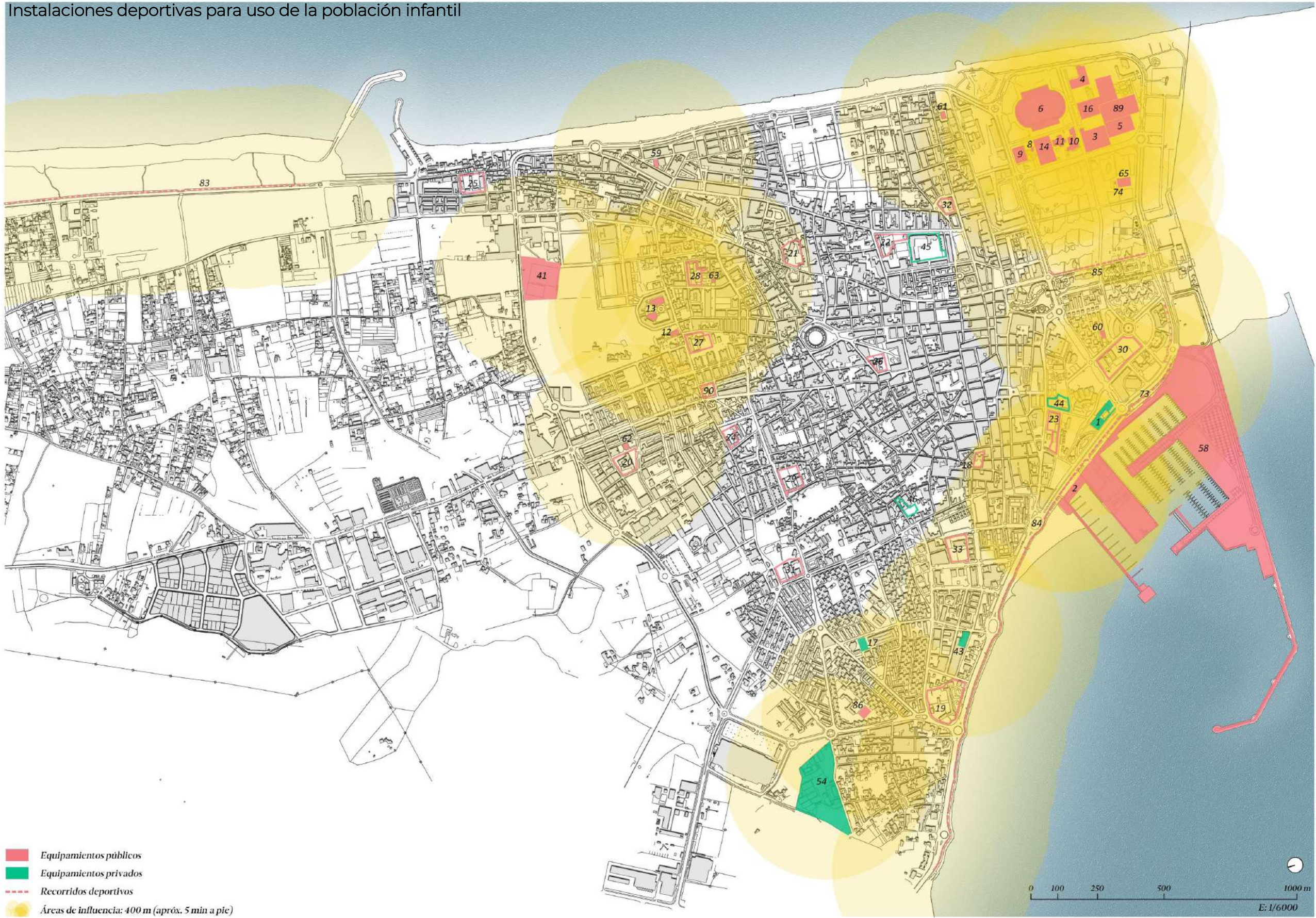
Los paseos y espacios libres acondicionados para la actividad física de los mayores se localizan en la periferia de la ciudad, por lo que la población residente en el interior del núcleo urbano tiene difícil acceso a estos.



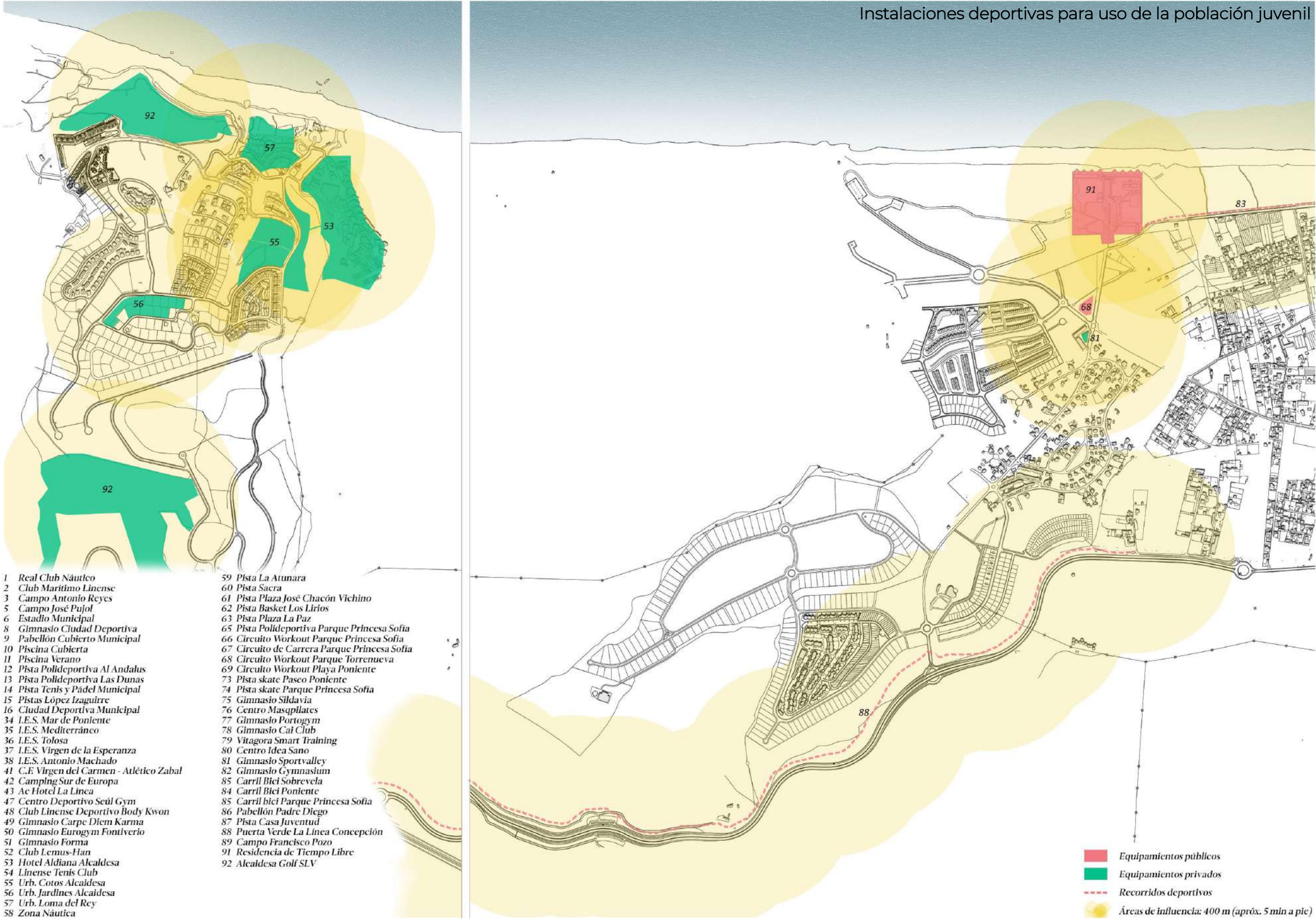




Instalaciones deportivas para uso de la población infantil

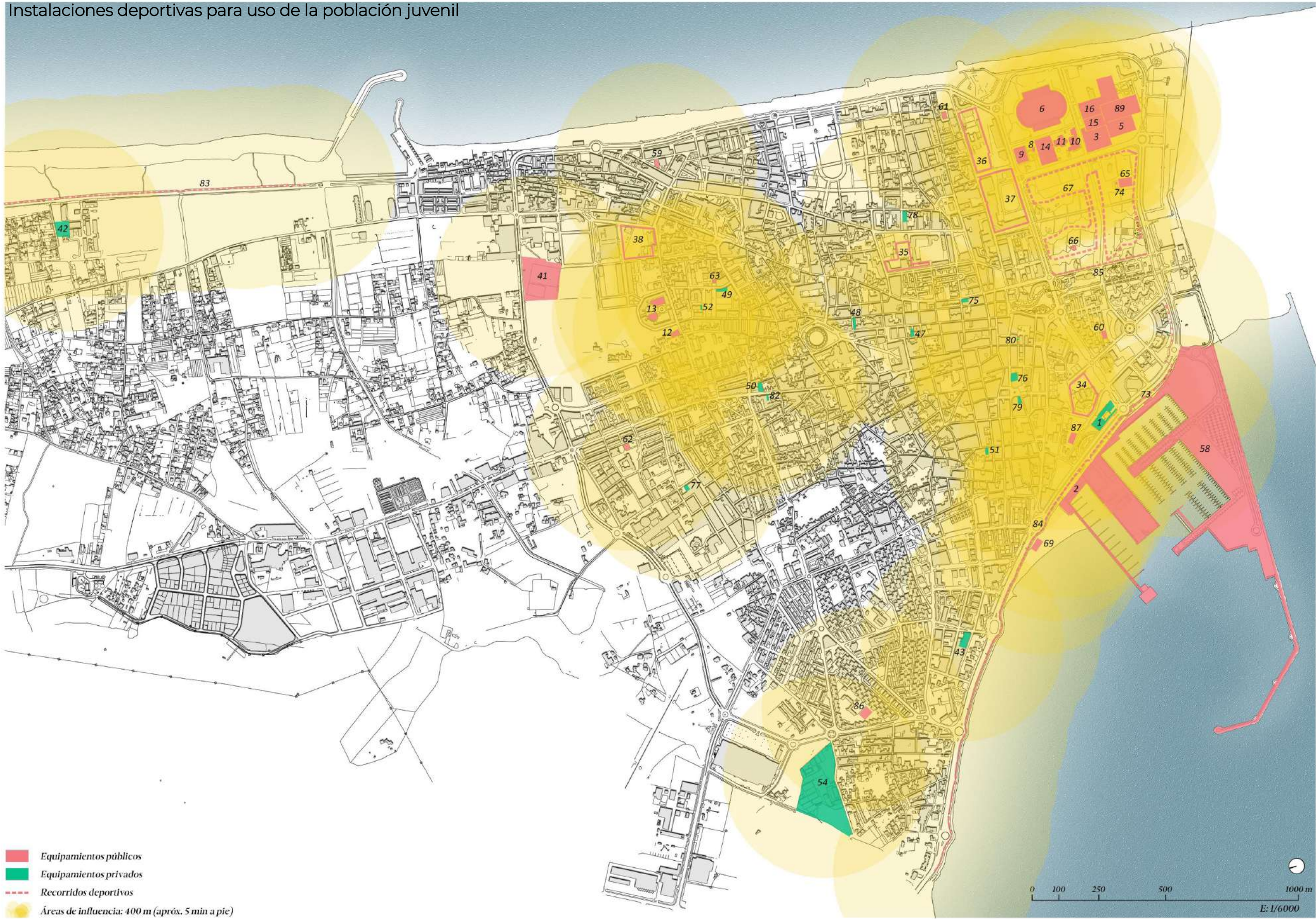




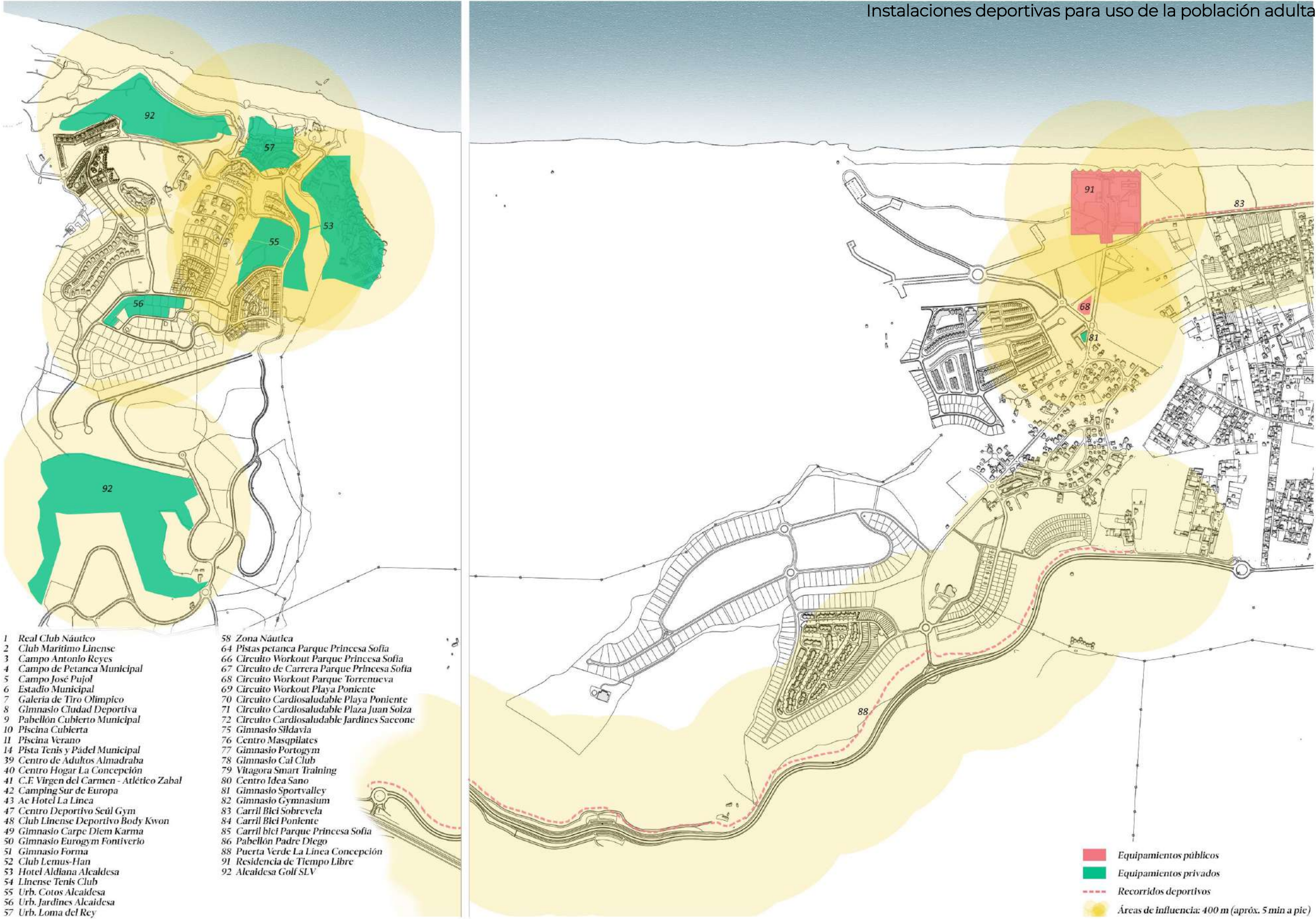




Instalaciones deportivas para uso de la población juvenil

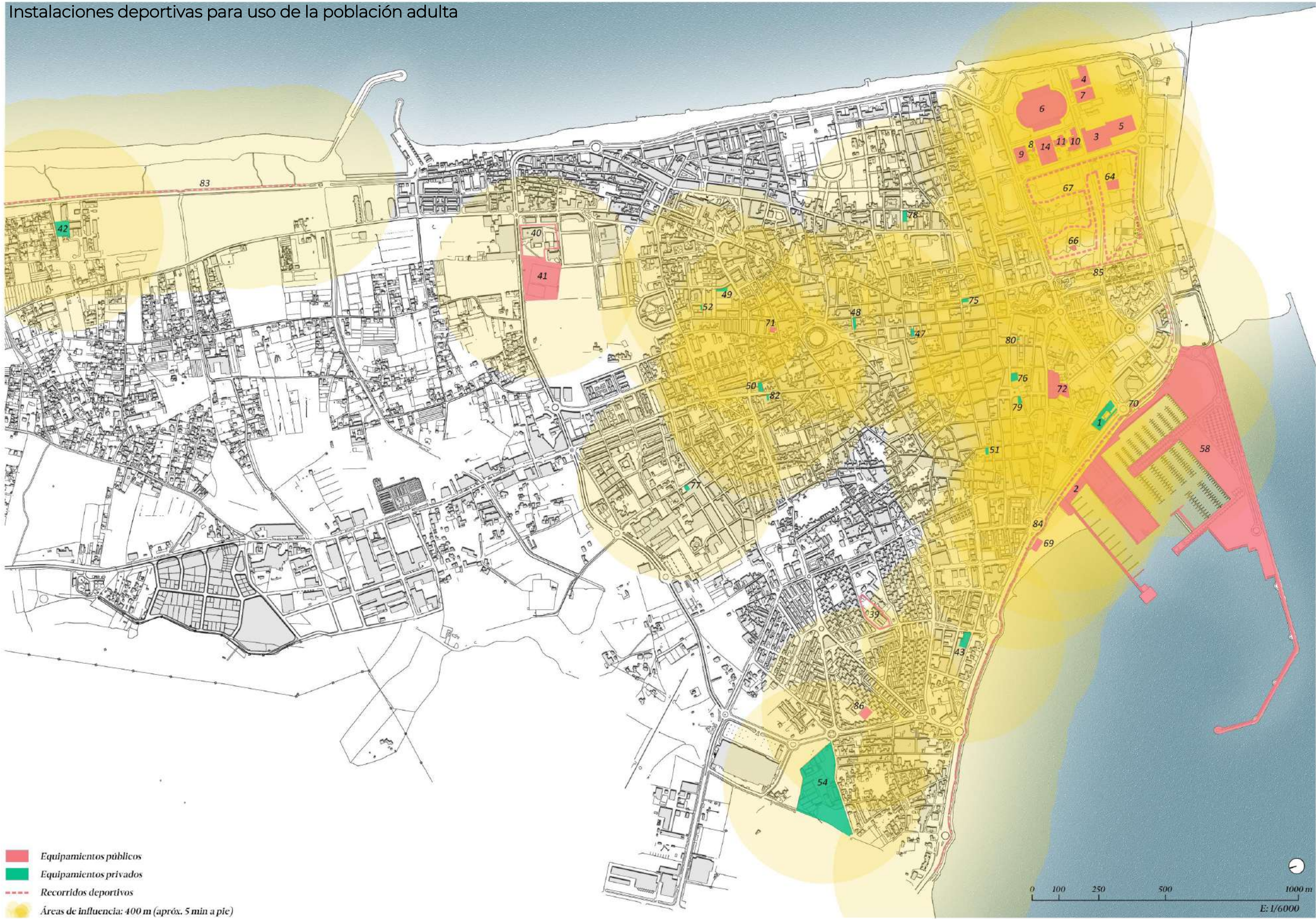




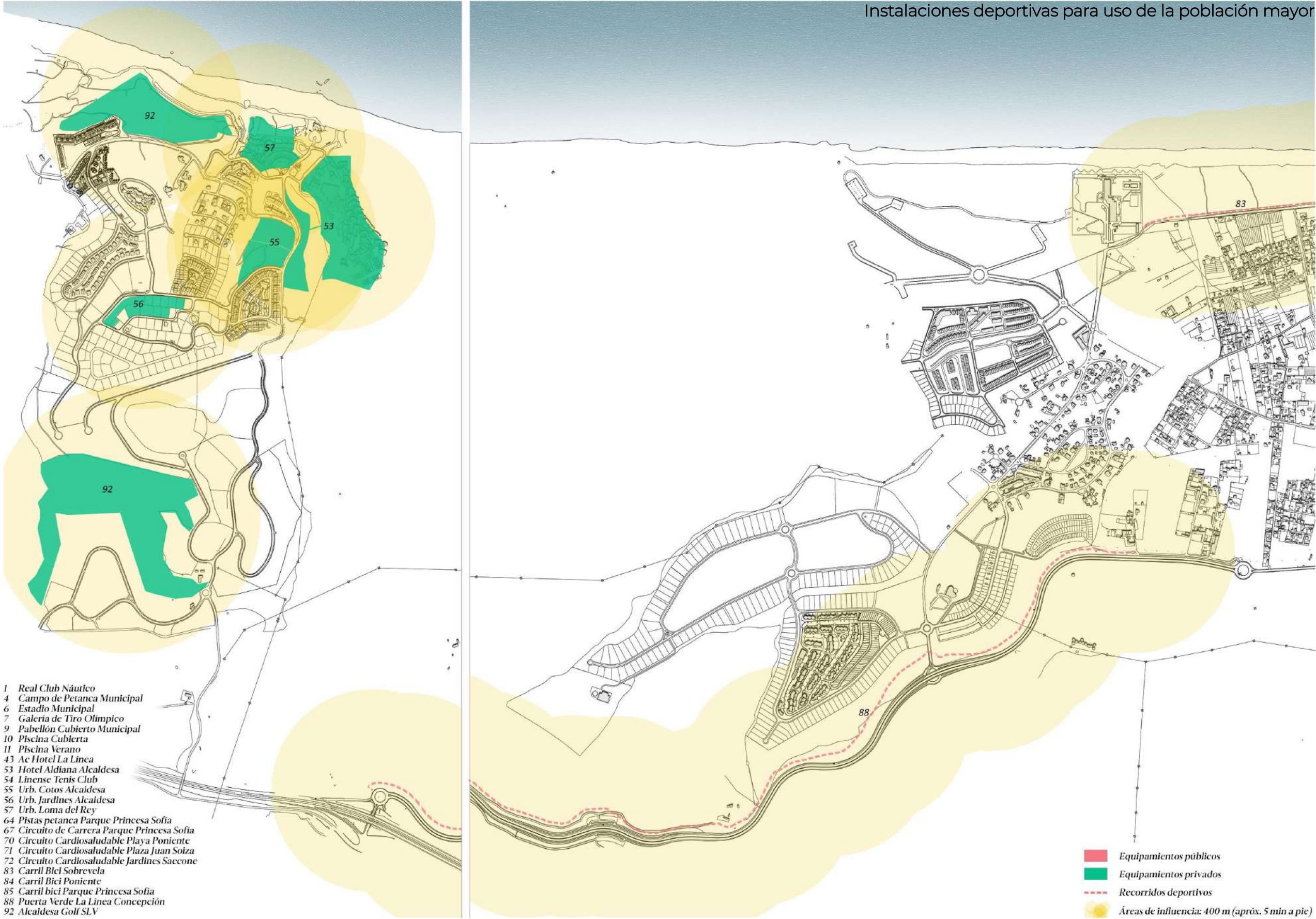




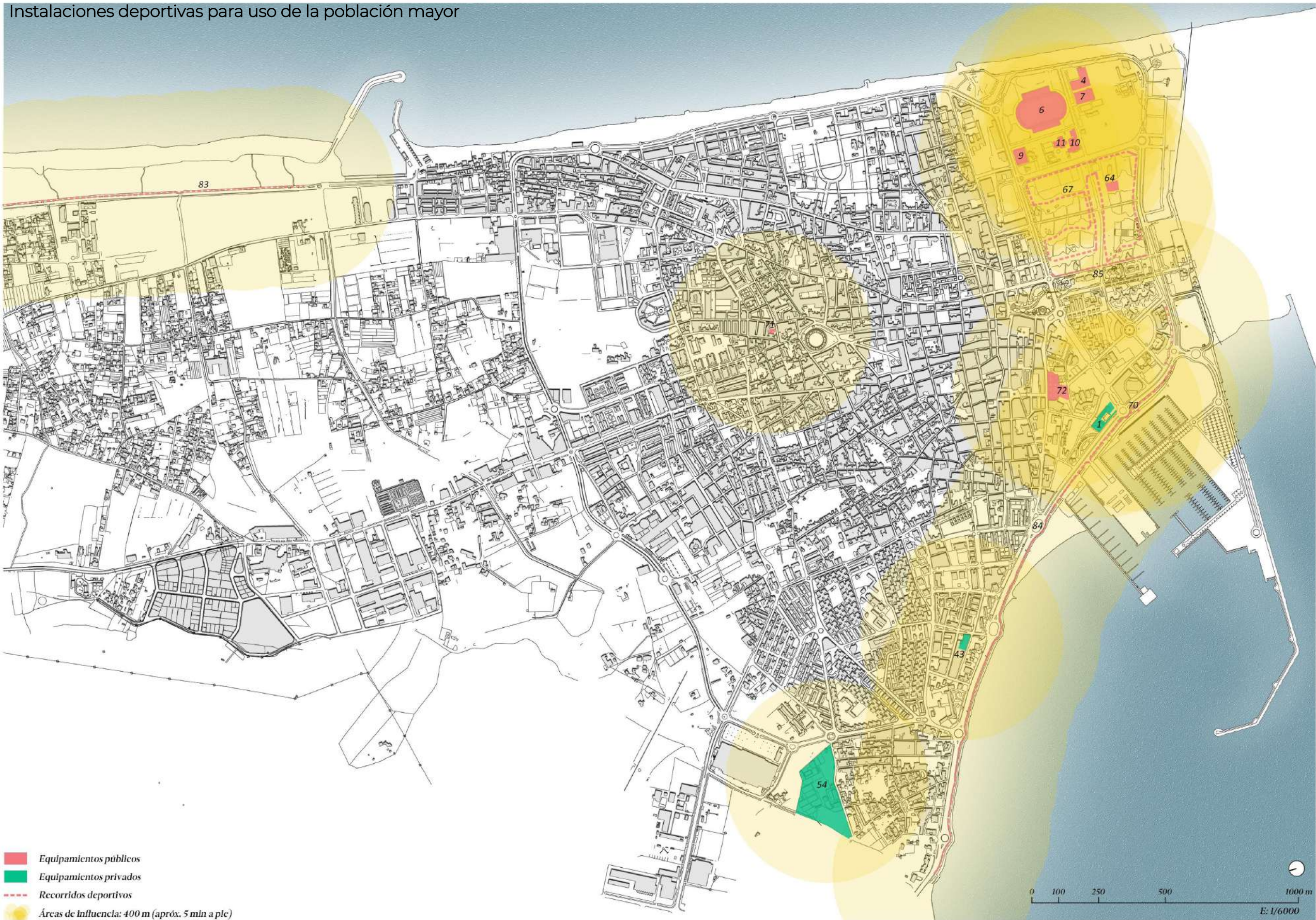
Instalaciones deportivas para uso de la población adulta





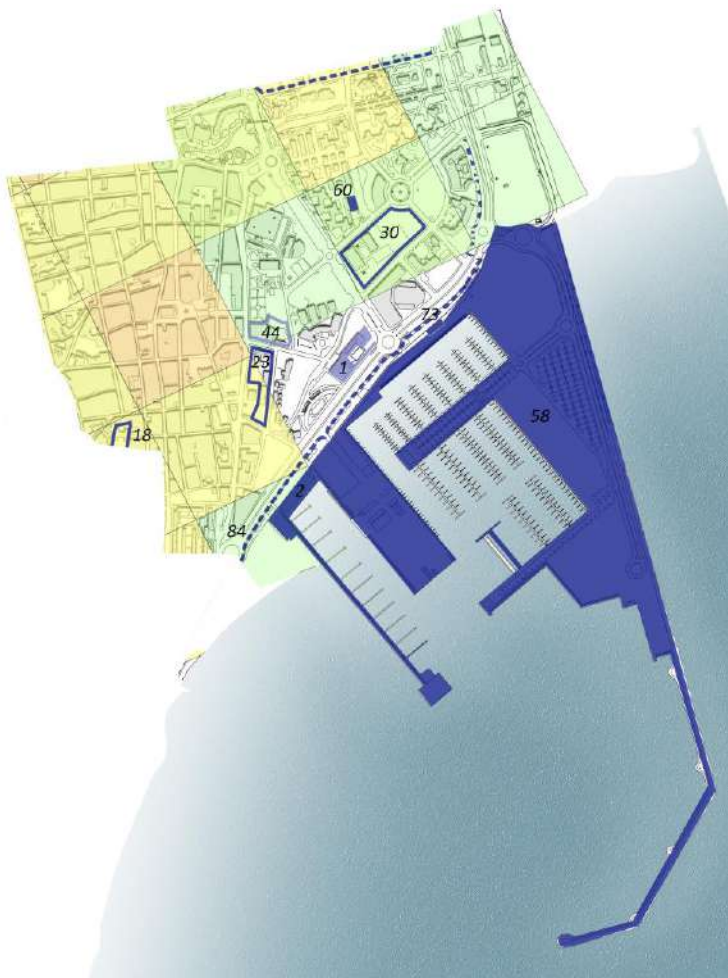




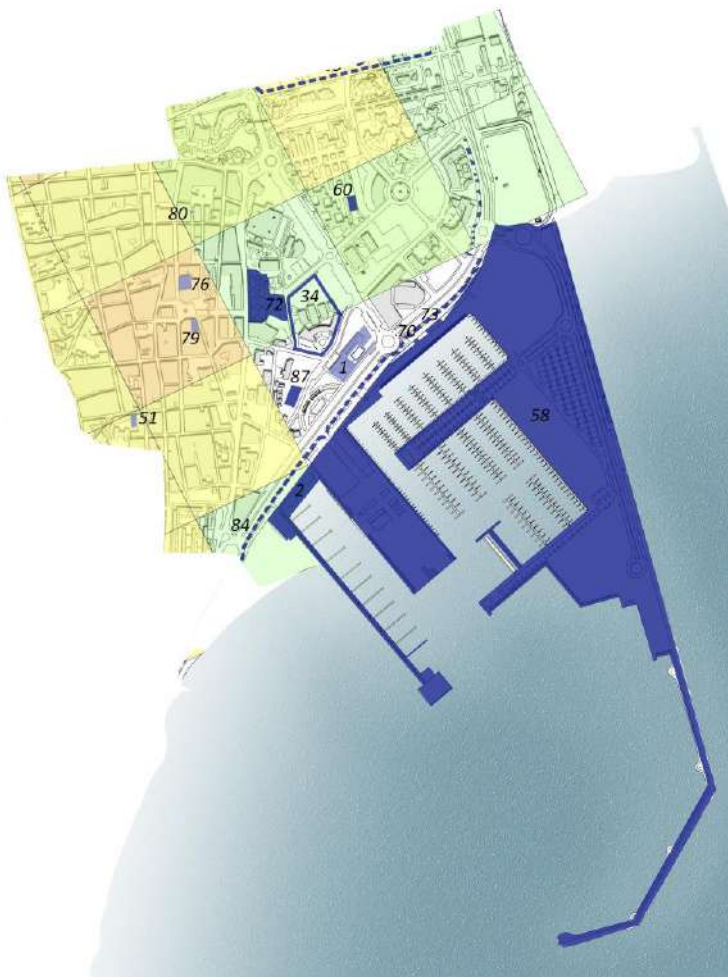




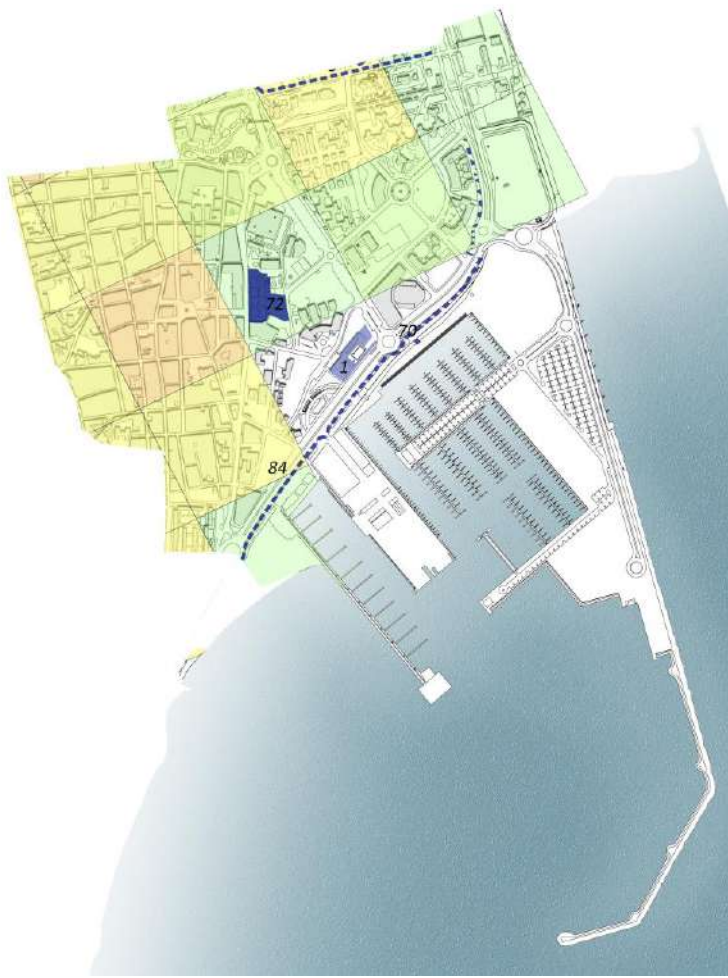
Instalaciones deportivas según usuarios y densidad de población. Distrito 1.



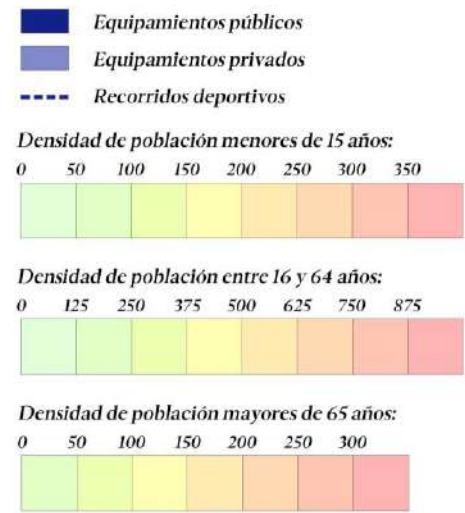
Población menor de 14 años.



Población entre 15 y 64 años.



Población mayor de 65 años.



El *Distrito 1* se ubica al sur del municipio marcado por la actividad de la frontera y la nueva zona del paseo de Poniente. El Puerto de la Alcadesa dibuja un paisaje náutico atractivo, aprovechado principalmente por los adultos y mayores del entorno y demás barriadas.

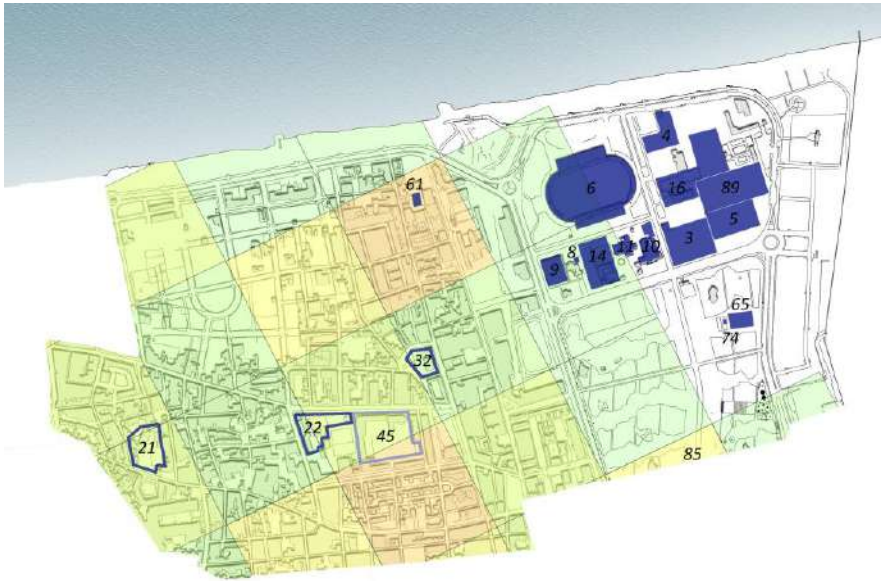
En el caso de los menores, los principales espacios son los centros educativos, aunque también disponen en el paseo de una zona de skate y un espacio de práctica informal.

Por otro lado, la única instalación de carácter de barrio es la pista polideportiva, en la barriada de Sacra, justo al lado de la estación de autobuses.

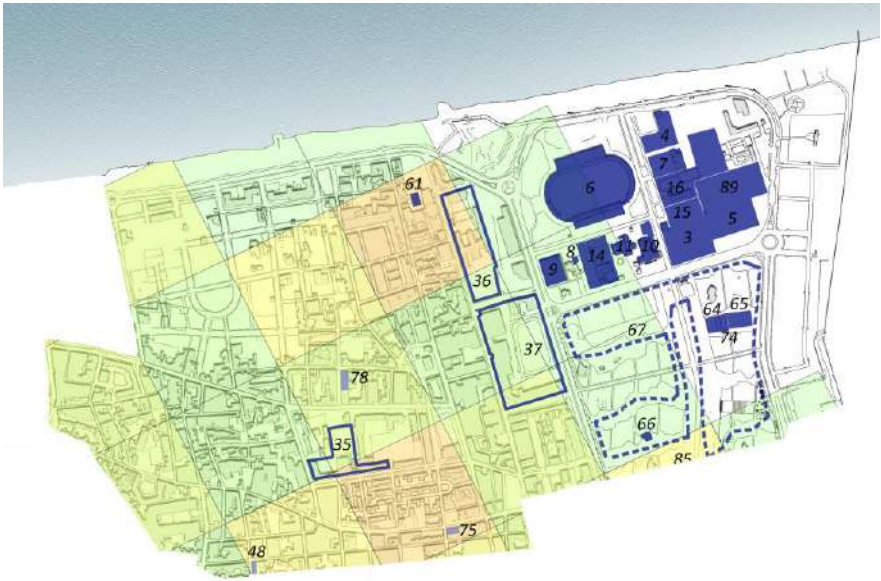
La casa de la juventud, ubicada en el distrito, permite la actividad física alternativa a los jóvenes. Además, se le suma una gran actividad del club al albergar en este enclave todos los clubes náuticos locales gracias a la proximidad al frente marítimo de poniente.



Instalaciones deportivas según usuarios y densidad de población. Distrito 2.



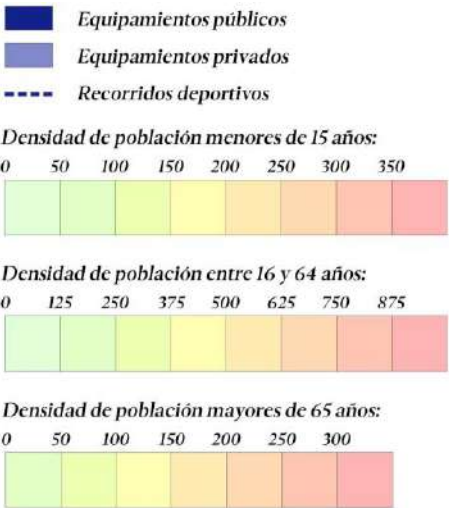
Población menor de 14 años.



Población entre 15 y 64 años.



Población mayor de 65 años.



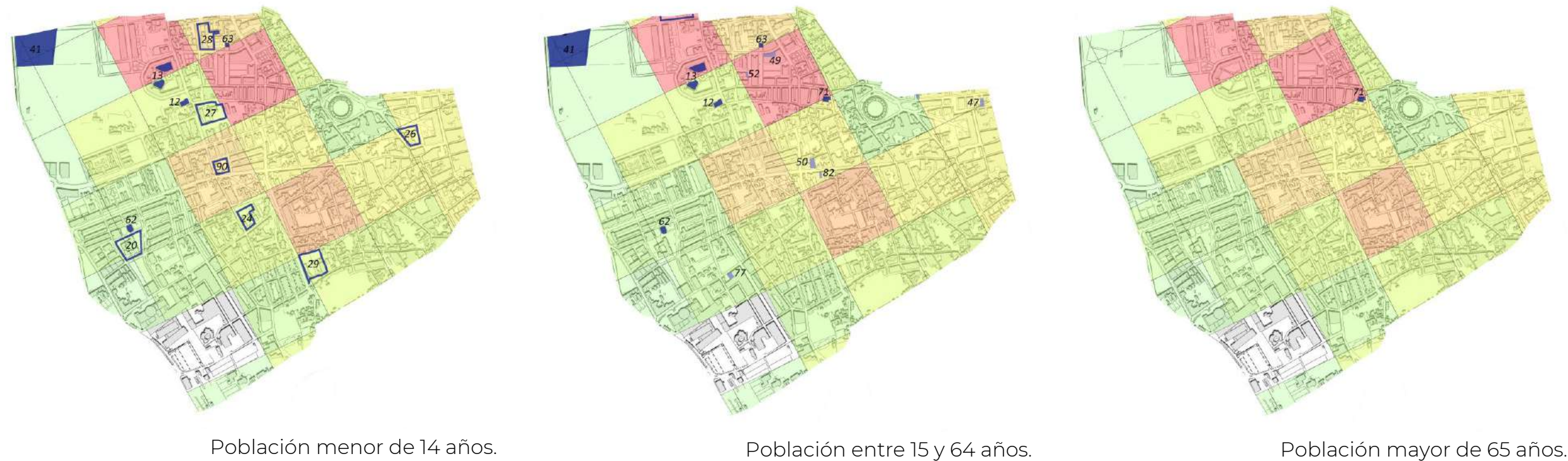
El Distrito 2 alberga la mayor dotación de instalaciones del municipio al ubicarse en él la Ciudad Deportiva. Además, se le debe sumar el Parque Princesa Sofía, el cual funciona como un espacio para la actividad física de manera libre.

La población residente es principalmente de jóvenes y adultos, siendo bastante inferior la de niños y mayores.

En esta zona se encuentran varios centros educativos de distintos niveles que cumplen el soporte en las edades más tempranas. También enfatizar la presencia de varias instalaciones privadas orientadas a jóvenes y adultos, mientras que los mayores tienen el acceso al conjunto de la Ciudad Deportiva y del Parque como espacio para su práctica deportiva



Instalaciones deportivas según usuarios y densidad de población. Distrito 3.



El *Distrito 3* es el que mayor población sostiene del municipio. Su ubicación en el interior del casco urbano de la ciudad lo convierte en un entorno que necesita intervención debido a las grandes carencias de dotaciones que presenta debido a la prácticamente inexistente disponibilidad de suelo

A pesar de existir una densidad de población infantil de las más altas del municipio, apenas existen equipamientos orientados a este grupo de edad, y siendo muy alta la presencia de equipamientos educativos.

En cuanto a la población adulta, también se observan una gran densidad, correspondiéndose con la alta proliferación de instalaciones y gimnasios privados en la zona.

Los mayores también residen en gran número en esta zona, y a pesar de existir un pequeño espacio cardiosaludable, es necesario una intervención que facilite el acceso a otras dinámicas de práctica y de actividad física.

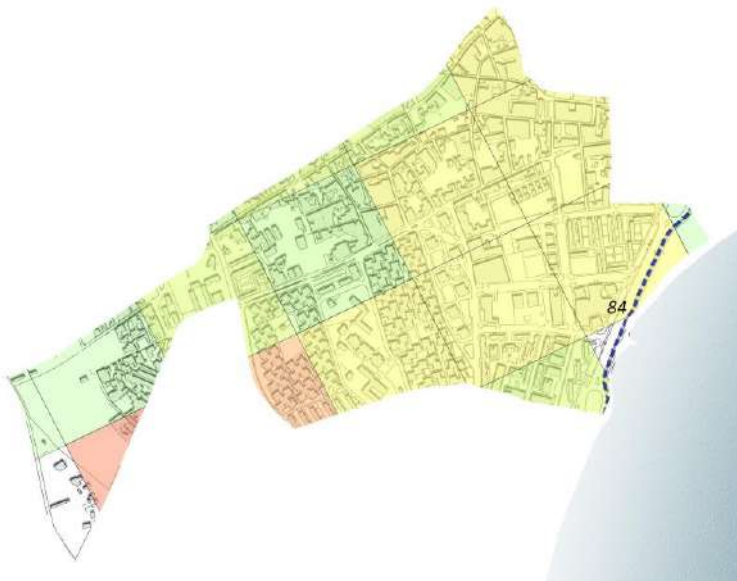
Instalaciones deportivas según usuarios y densidad de población. Distrito 4.



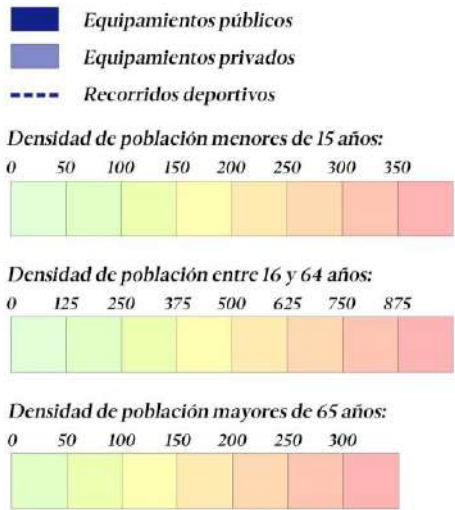
Población menor de 14 años.



Población entre 15 y 64 años.



Población mayor de 65 años.



La mayor densidad de población en el conjunto del Distrito 4 se concentra próxima al paseo marítimo de Poniente, este entorno también está cerca de los principales servicios. Por otro lado, los barrios más céntricos carecen prácticamente de instalaciones y equipamientos para el deporte.

Si se obvian los centros educativos para la actividad deportiva, se observa un único espacio para la práctica de actividad física: el paseo de Poniente y su playa. Este enclave reúne a gran parte de los ciudadanos del municipio en su actividad deportiva diaria. Aunque se considere una de las instalaciones más confluídas, no da cobertura a las necesidades completas del distrito.



Instalaciones deportivas según usuarios y densidad de población. Distrito 5.



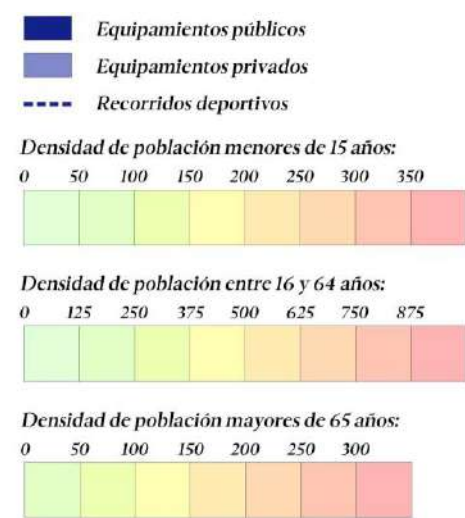
Población menor de 14 años.



Población entre 15 y 64 años.



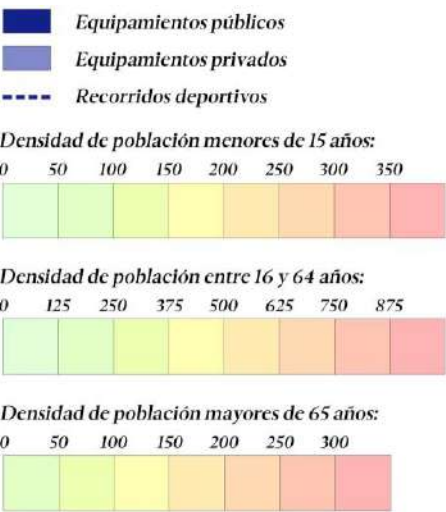
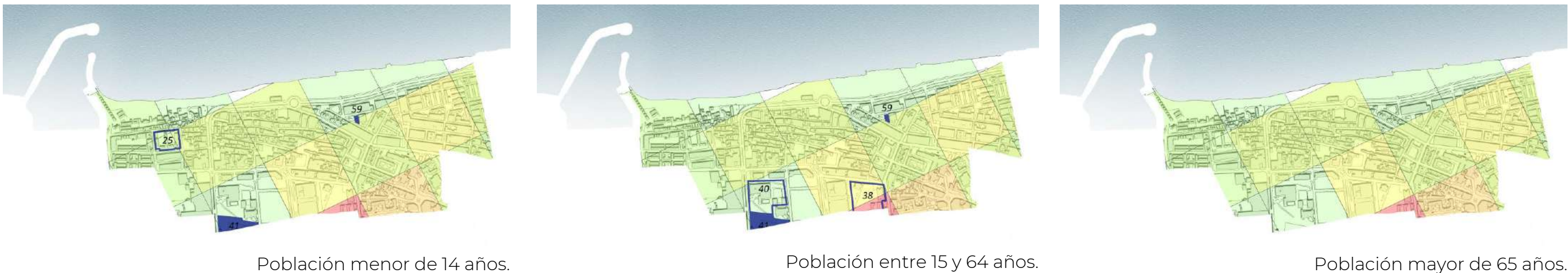
Población mayor de 65 años.



En la misma línea que en el *Distrito 4*, el *Distrito 5* con unos números de población muy similares, aunque con mayor presencia de menores de 14 años, dispone de la continuidad del Paseo de Poniente como espacio deportivo referente.

La presencia de centros escolares es escasa y la dotación de equipamientos deportivos se reduce a espacios públicos y privados que bien se encuentran en mal estado o requiere de una cuota de inscripción para su acceso. Esto se traduce en un entorno de difícil acceso a la práctica deportiva cotidiana de manera libre, y reducida a la actividad que permite el propio Paseo de Poniente.

Instalaciones deportivas según usuarios y densidad de población. Distrito 6.



Continuando con el análisis de los distritos más periféricos, en el caso del *Distrito 6*, la población adulta es la que mayor densidad presenta, siendo también considerada la infantil, y la de mayores sobre todo.

Si bien, y en la misma línea que los *Distrito 4* y *5*, la presencia de un paseo marítimo con su playa de Levante se puede considerar prácticamente la única alternativa a la práctica deportiva, considerando que los centros educativos se reducen a la actividad escolar, y la posibilidad de práctica de fútbol sería la única alternativa para los menores.

Los adultos y mayores podríamos decir que no cuentan con acceso a equipamientos deportivos y esa práctica se traslada al entorno del paseo únicamente.



A continuación se puede observar que en los distritos donde hay un grupo de población de especial interés, como pueden ser niños o mayores, las instalaciones que se encuentran en estos, no atienden, ni facilitan el acceso a la práctica deportiva.

El conjunto de instalaciones públicas, desde una perspectiva de la titularidad de la misma, son reflejo inequívoco de la realidad en el fomento de la práctica deportiva. Cabe reseñar que la titularidad municipal no coincide en su totalidad, dado que se incluyen en el análisis los centros educativos y otras administraciones públicas superiores.

En los distritos 3, 4, 5, y 6 se encuentran para la práctica deportiva principalmente centros educativos, los cuales están orientados fundamentalmente a la práctica de la educación física en horario escolar. De igual forma, los espacios libres adecuados para la práctica deportiva en edad infantil son prácticamente nulos en estas barriadas o distritos, siendo los que mayor población menor de 14 años alberga.

Partiendo de la red de instalaciones públicas se puede apreciar cómo la red de instalaciones privadas, ya sea a nivel de centro o clubes deportivos, o gimnasios y establecimientos deportivos más comerciales, se distribuyen en las barriadas periféricas aprovechando la ausencia de infraestructura deportiva de uso popular.

La histórica concentración de instalaciones en la ciudad deportiva, ubicada al sur, así como la gestión municipal centrada casi en exclusiva hacia esta, hace que la oportunidad de negocio a partir de la prestación de servicios deportivos se aloje en la parte norte de la ciudad.

Se da la circunstancia de que esta red de instalaciones privadas viene a instalarse en las barriadas identificadas como zonas desfavorecidas lo que presupone que si el nivel socioeconómico es más bajo, el acceso al deporte se ve dificultado por considerarse como un gasto o inversión prescindible.

A continuación se analizan los equipamientos *Convencionales Reglados* en función de su localización en el municipio primero, y dentro del distrito a continuación. La información de los equipamientos se ha extraído del *Inventario*.

Los equipamientos que se recogen en la categoría de espacios Convencionales Reglados son los siguientes:

- Pistas polideportivas (POL)
- Pistas deportivas (tenis y pádel/frontón) (TEN y PAD/FRO)
- Salas (SAL)
- Pabellones (PAB)
- Campos polideportivos (descubiertos) (CAM)
- Pistas de atletismo (descubiertas) (ATL)
- Vasos (al aire libre o cubiertos) (PAL y PCU)



Equipamientos deportivos en el Distrito 1. Barrios: San Felipe - Julián Besteiro y Centro.

ID	Nombre	Titularidad	Espacios
1	Real Club Náutico	Privada	1 POL, 1 TEN, 1 PAD/FRO, 1 SAL, 1 PAL
2	Club Marítimo Linense	Privada	1 SAL
18	C.E.I.P. Buenos Aires	Pública - Ayuntamiento	1 POL
23	C.E.I.P. Inmaculada	Pública - Ayuntamiento	1 POL
30	C.E.I.P. San Felipe	Pública - Ayuntamiento	3 POL
34	I.E.S. Mar de Poniente	Pública - Junta de Andalucía	3 POL, 1 SAL
44	C.D.P. Providencia Sagrado Corazón	Privada	1 POL, 1 SAL
57	Gimnasio Forma	Privada	1 SAL
58	Zona Náutica	Pública - Estado	
60	Pista Sacra	Pública - Ayuntamiento	1 POL
69	Circuito Workout Playa Poniente	Pública - Estado	
70	Circuito Cardiosaludable Playa Poniente	Pública - Ayuntamiento	
72	Circuito Cardiosaludable Jardines Saccone	Pública - Ayuntamiento	
73	Pista skate Paseo Poniente	Pública - Estado	
76	Centro Masqipilates	Privada	1 SAL
79	Vitagora Smart Training	Privada	1 SAL
80	Centro Idea Sano	Privada	1 SAL
84	Carril bici Poniente	Pública - Estado	
87	Pista Casa Juventud	Pública - Junta de Andalucía	1 POL

Instalaciones deportivos Convencionales Reglados

Pistas polideportivas

Públicas

Salas

Privadas

Varías instalaciones deportivas Regladas

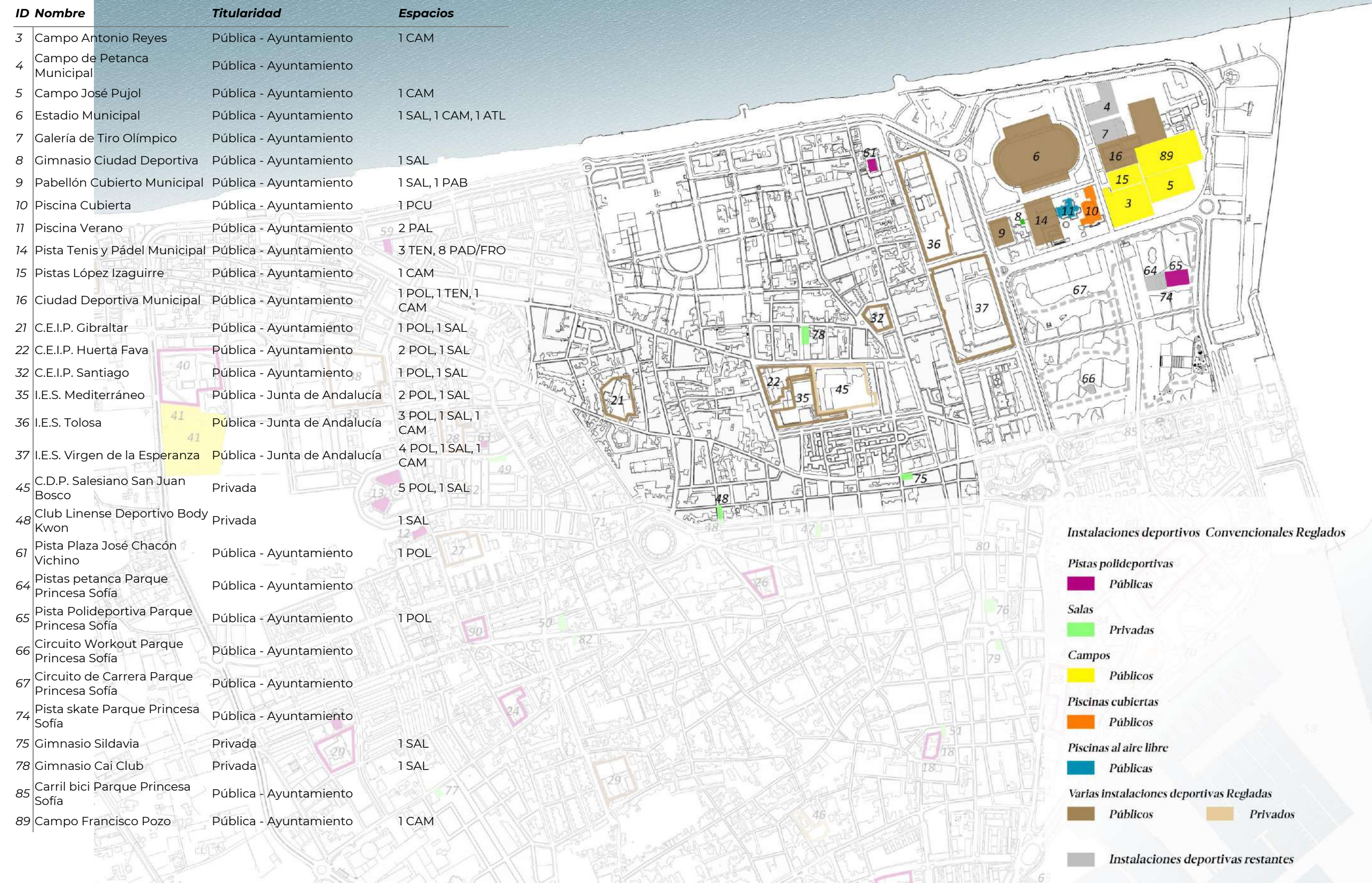
Públicos

Privados

Instalaciones deportivas restantes



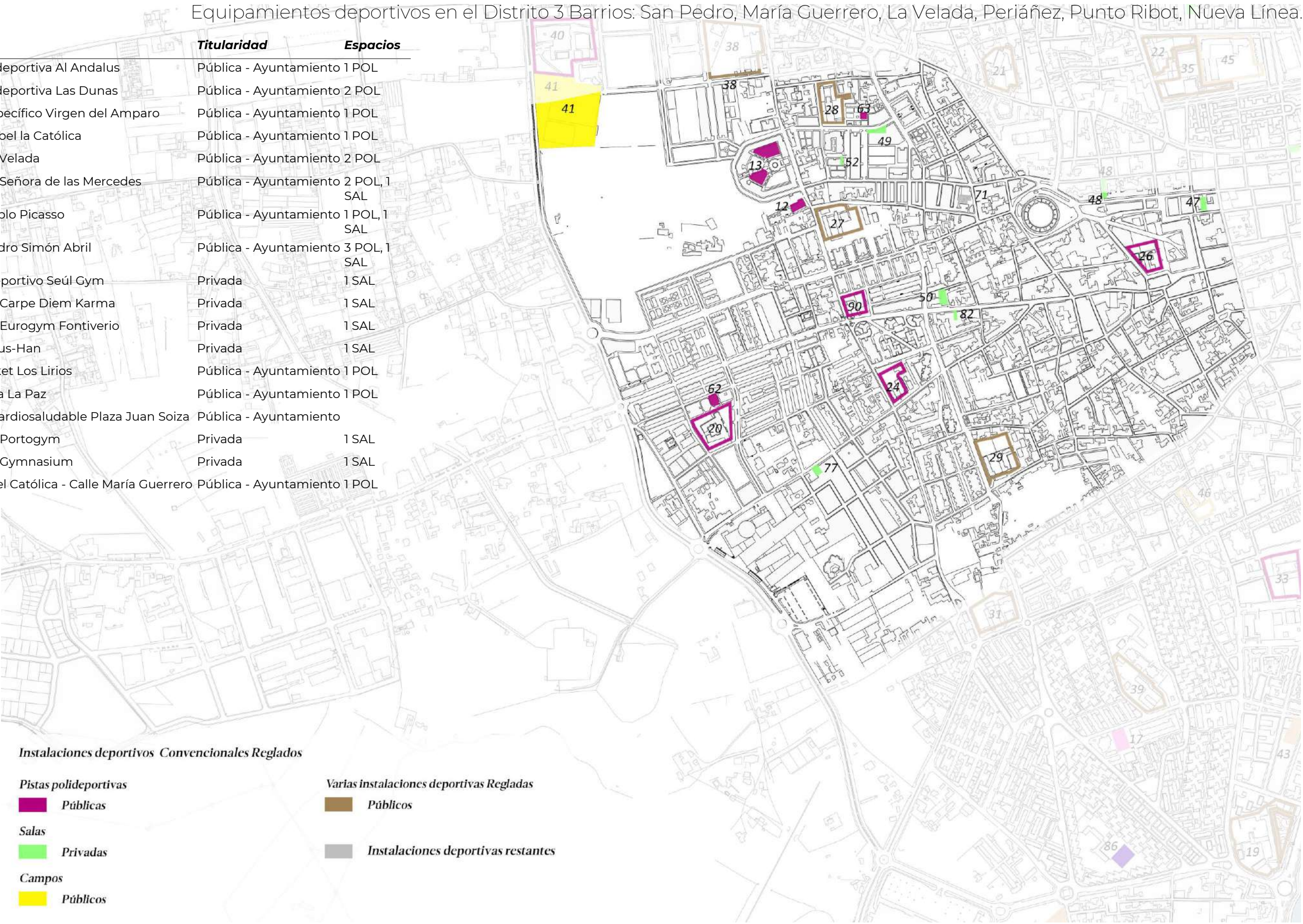
Equipamientos deportivos en el Distrito 2 Barrios: Santiago - Conchal – Castillo y San Bernardo.





Equipamientos deportivos en el Distrito 3 Barrios: San Pedro, María Guerrero, La Velada, Periañez, Punto Ribot, Nueva Línea.

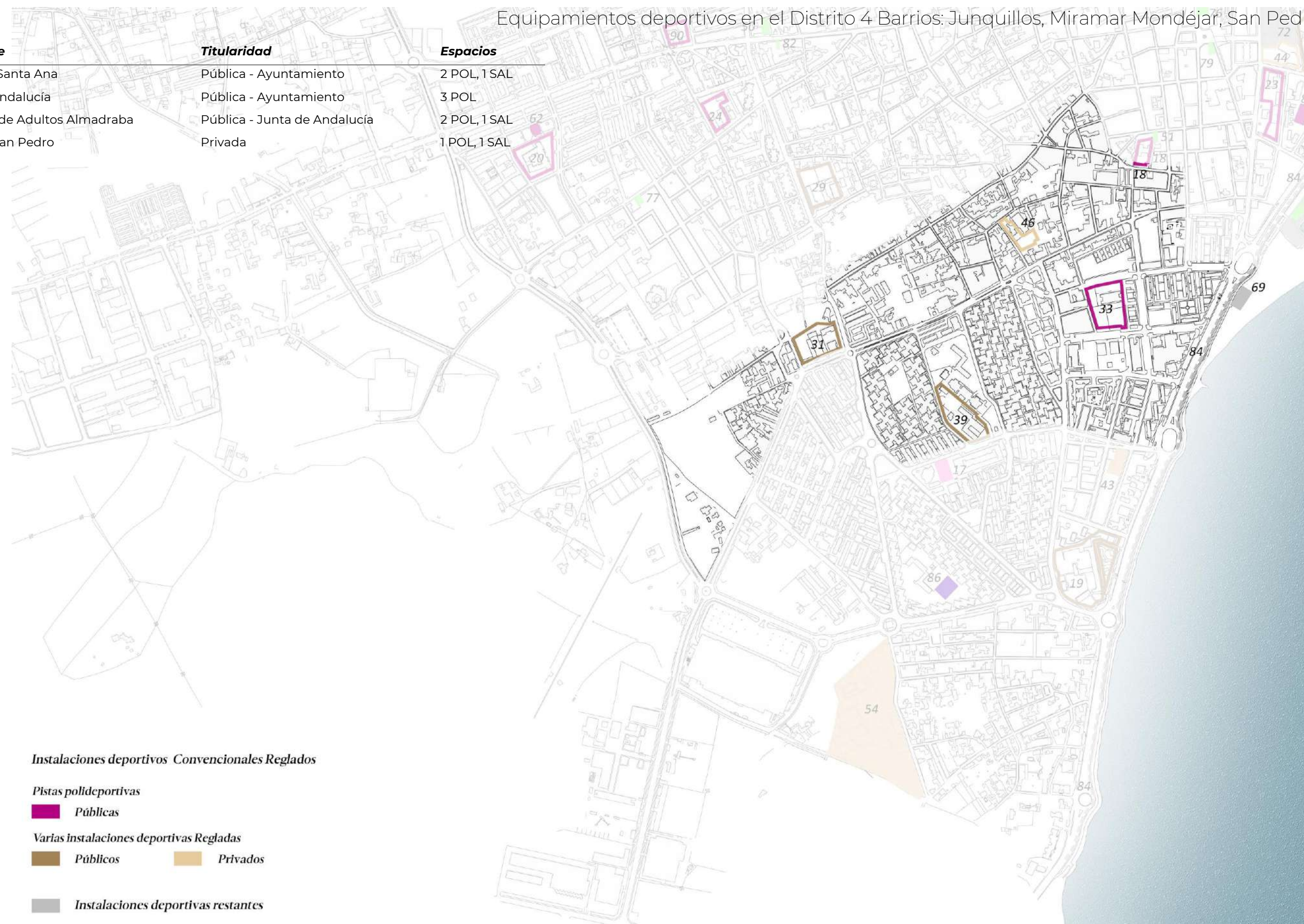
ID	Nombre	Titularidad	Espacios
12	Pista Polideportiva Al Andalus	Pública - Ayuntamiento 1	POL
13	Pista Polideportiva Las Dunas	Pública - Ayuntamiento 2	POL
20	C.E.I.P. Específico Virgen del Amparo	Pública - Ayuntamiento 1	POL
24	C.E.I.P. Isabel la Católica	Pública - Ayuntamiento 1	POL
26	C.E.I.P. La Velada	Pública - Ayuntamiento 2	POL
27	C.E.I.P. Nª Señora de las Mercedes	Pública - Ayuntamiento 2	POL, 1 SAL
28	C.E.I.P. Pablo Picasso	Pública - Ayuntamiento 1	POL, 1 SAL
29	C.E.I.P. Pedro Simón Abril	Pública - Ayuntamiento 3	POL, 1 SAL
47	Centro Deportivo Seúl Gym	Privada	1 SAL
49	Gimnasio Carpe Diem Karma	Privada	1 SAL
50	Gimnasio Eurogym Fontiverio	Privada	1 SAL
52	Club Lemus-Han	Privada	1 SAL
62	Pista Basket Los Lirios	Pública - Ayuntamiento 1	POL
63	Pista Plaza La Paz	Pública - Ayuntamiento 1	POL
71	Circuito Cardiosaludable Plaza Juan Soiza	Pública - Ayuntamiento	
77	Gimnasio Portogym	Privada	1 SAL
82	Gimnasio Gymnasium	Privada	1 SAL
90	CEIP Isabel Católica - Calle María Guerrero	Pública - Ayuntamiento 1	POL





## Equipamientos deportivos en el Distrito 4 Barrios: Junquillos, Miramar Mondéjar, San Pedro

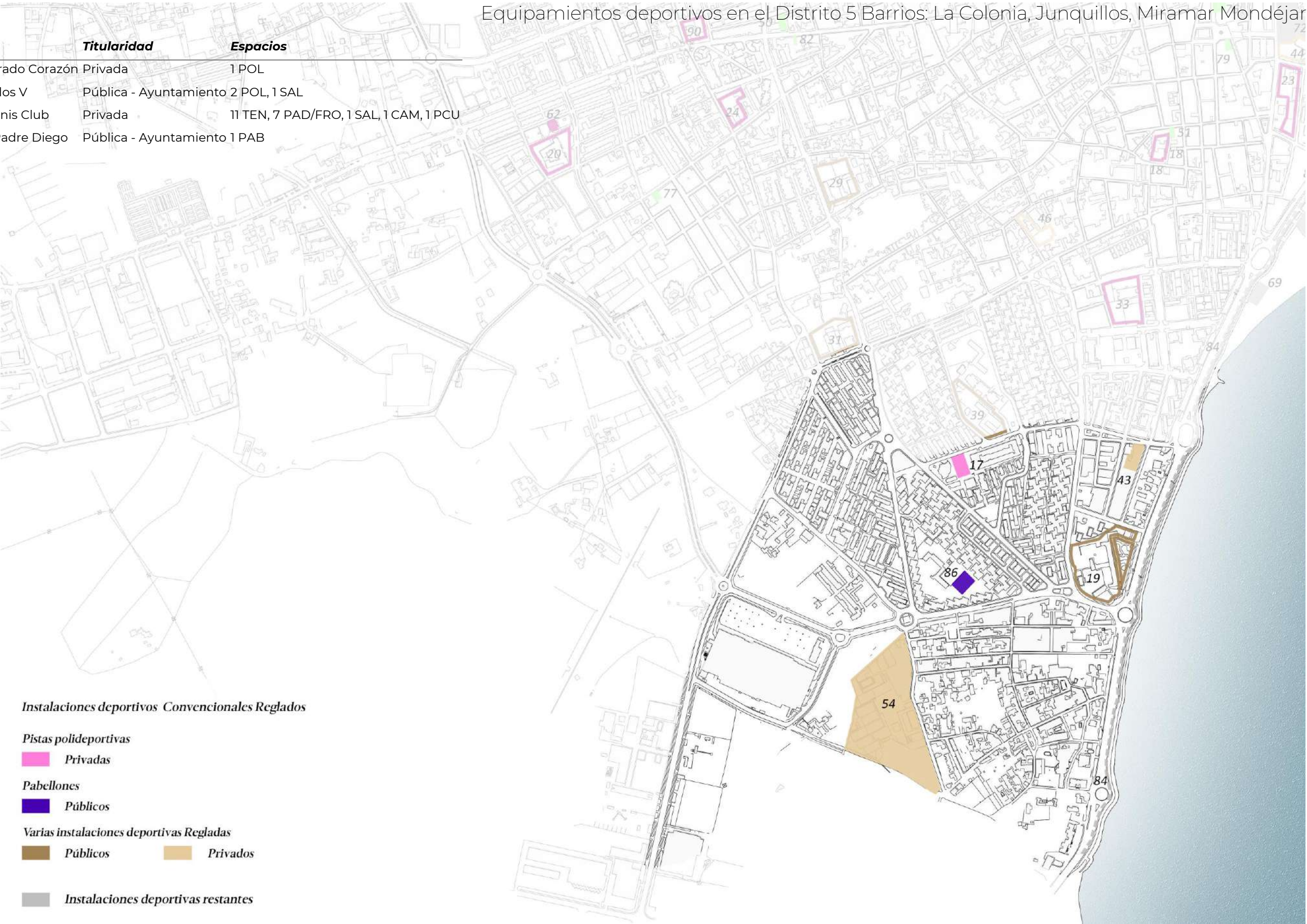
ID	Nombre	Titularidad	Espacios
31	C.E.I.P. Santa Ana	Pública - Ayuntamiento	2 POL, 1 SAL
33	C.P.R. Andalucía	Pública - Ayuntamiento	3 POL
39	Centro de Adultos Almadraba	Pública - Junta de Andalucía	2 POL, 1 SAL
46	C.D.P. San Pedro	Privada	1 POL, 1 SAL





Equipamientos deportivos en el Distrito 5 Barrios: La Colonia, Junquillos, Miramar Mondéjar

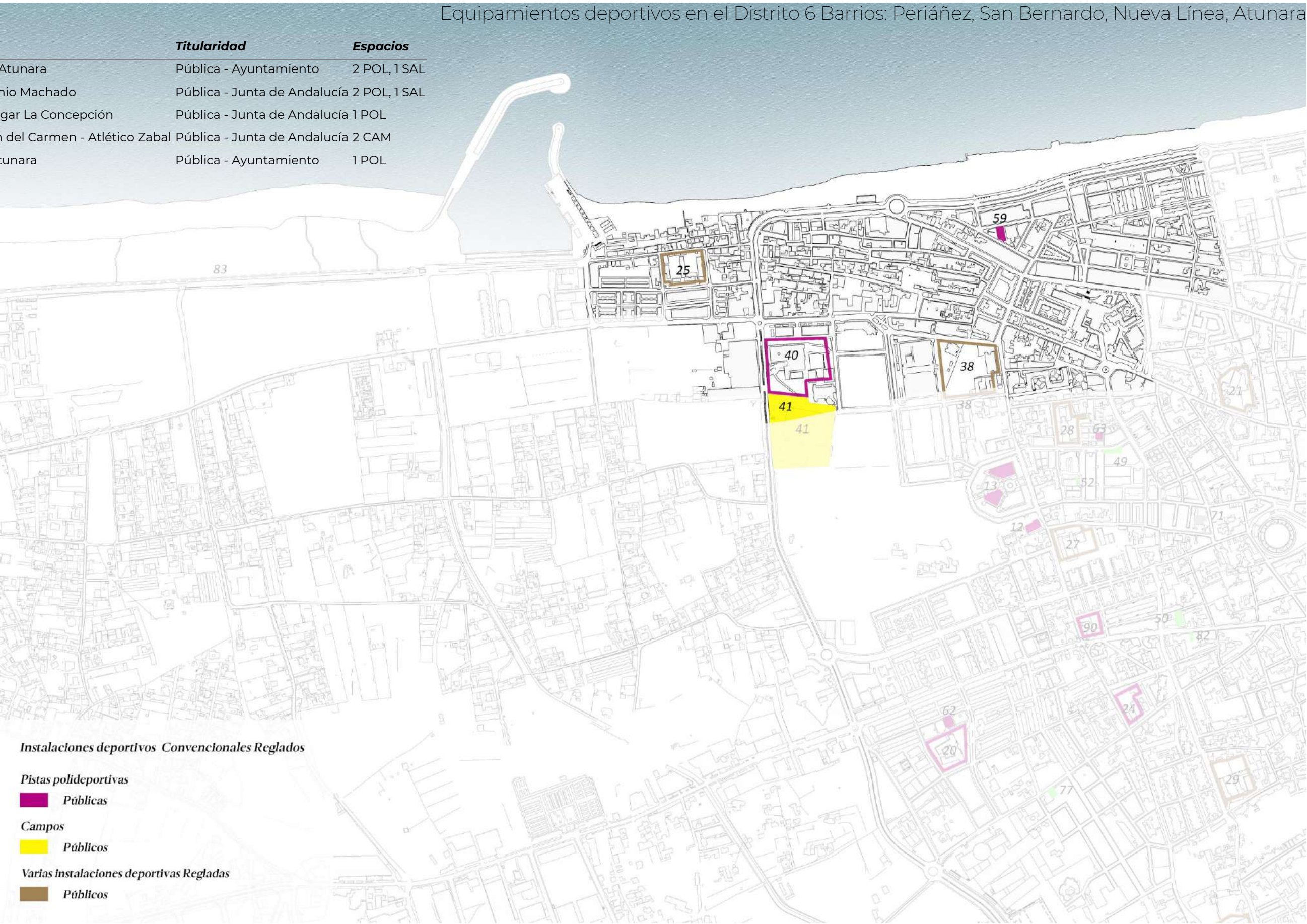
ID	Nombre	Titularidad	Espacios
77	Pistas Sagrado Corazón	Privada	1 POL
79	C.E.I.P. Carlos V	Pública - Ayuntamiento	2 POL, 1 SAL
54	Linense Tenis Club	Privada	11 TEN, 7 PAD/FRO, 1 SAL, 1 CAM, 1 PCU
86	Pabellón Padre Diego	Pública - Ayuntamiento	1 PAB





Equipamientos deportivos en el Distrito 6 Barrios: Periañez, San Bernardo, Nueva Línea, Atunara

ID	Nombre	Titularidad	Espacios
25	C.E.I.P. La Atunara	Pública - Ayuntamiento	2 POL, 1 SAL
38	I.E.S. Antonio Machado	Pública - Junta de Andalucía	2 POL, 1 SAL
40	Centro Hogar La Concepción	Pública - Junta de Andalucía	1 POL
47	C.F. Virgen del Carmen - Atlético Zabal	Pública - Junta de Andalucía	2 CAM
59	Pista La Atunara	Pública - Ayuntamiento	1 POL



Cuenta de Equipamientos Deportivos de la Red Básica – Públicos y Privados

	POL	TEN	PAD/FRO	SAL	PAB	CAM	ATL	PCU	PAL
Distrito 1	12	1	1	8	0	0	0	0	1
Distrito 2	21	4	8	13	1	7	1	1	2
Distrito 3	16	0	0	11	0	0	0	0	0
Distrito 4	8	0	0	3	0	0	0	0	0
Distrito 5	3	11	7	2	1	1	0	1	0
Distrito 6	6	0	0	2	0	2	0	0	0
Distrito 7	2	1	4	5	0	1	0	0	5
Total	68	19	20	40	2	12	1	2	10

Cuenta de Equipamientos Deportivos de la Red Básica – Públicos – (Sin equipamientos educativos)

	POL	TEN	PAD/FRO	SAL	PAB	CAM	ATL	PCU	PAL
Distrito 1	2	0	0	0	0	0	0	0	0
Distrito 2	3	4	8	3	1	6	1	1	2
Distrito 3	5	0	0	0	0	0	0	0	0
Distrito 5	0	0	0	0	1	0	0	0	0
Distrito 6	1	0	0	0	0	2	0	0	0
Distrito 7	0	0	0	0	0	0	0	0	0
Total	11	4	8	3	2	8	1	1	2

Cuenta de Equipamientos Deportivos de la Red Básica – Públicos (Con equipamientos educativos)

	POL	TEN	PAD/FRO	SAL	PAB	CAM	ATL	PCU	PAL
Distrito 1	10	0	0	1	0	0	0	0	0
Distrito 2	16	4	8	9	1	7	1	1	2
Distrito 3	16	0	0	3	0	0	0	0	0
Distrito 4	7	0	0	2	0	0	0	0	0
Distrito 5	2	0	0	1	1	0	0	0	0
Distrito 6	6	0	0	2	0	2	0	0	0
Distrito 7	0	0	0	0	0	0	0	0	0
Total	57	4	8	18	2	9	1	1	2



## 2.3 Cálculo de las necesidades deportivas

### Cálculo de ratios

#### ■ Umbrales de referencia adoptados

Los umbrales de referencia utilizados en el presente documento parten de los indicados en el *Plan Director de Instalaciones y Equipamientos Deportivos de Andalucía (PDIEDA) 2017*.

En el caso de las Piscinas al aire libre las ratios que se toman son las del PDIEDA 2005, las cuales se ajustan a la realidad población y geográfica del municipio.

Ratio contempladas en el PDIEDA

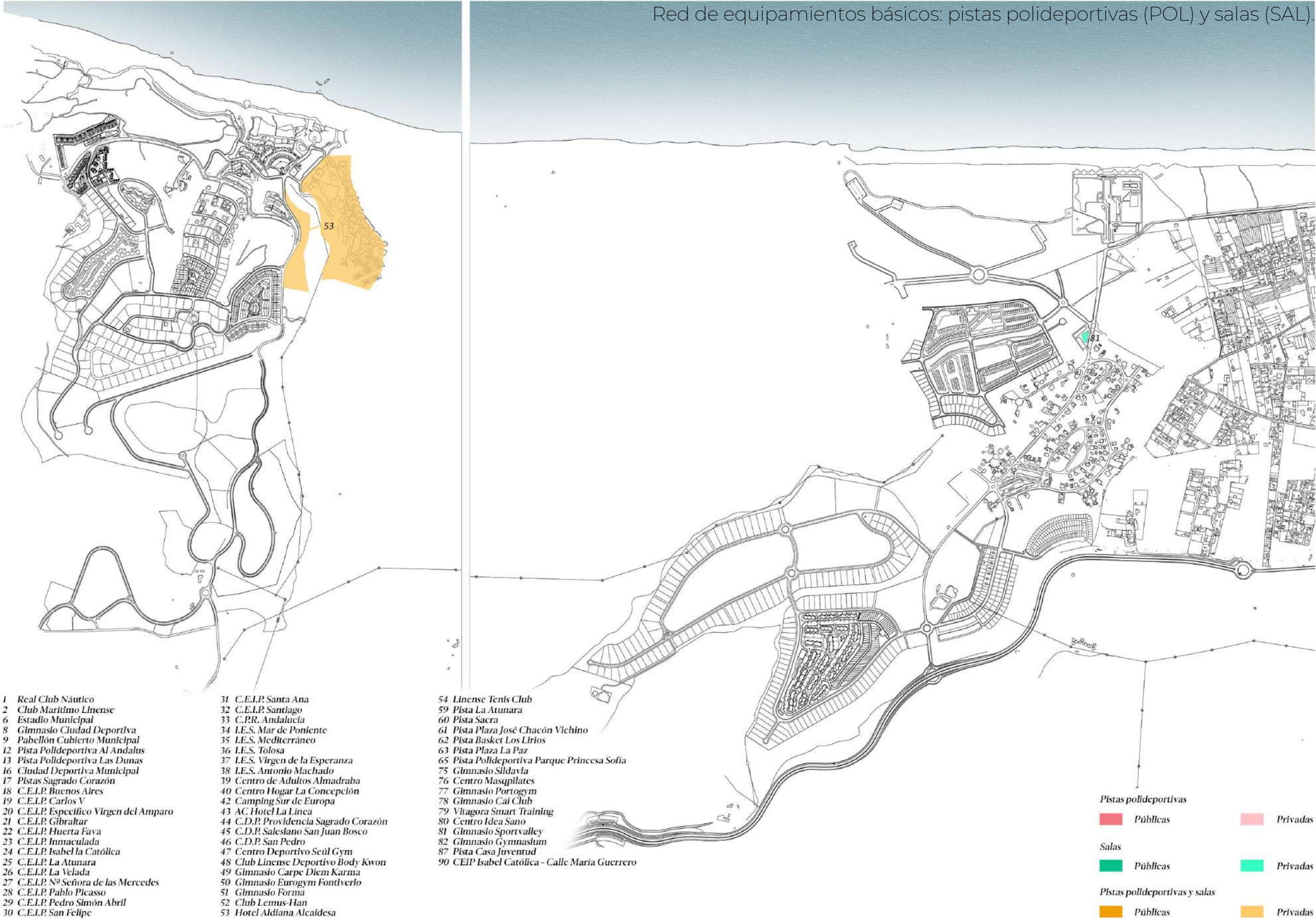
Equipamiento	1/X mil
Polideportivas	3.000
Tenis	6.000
Pádel/Frontón	1.500
Salas	7.500
Pabellones	7.500
Campos	4.000
Atletismo	13.000
Piscinas cubiertas	22.000
Piscinas aire libre	5.000

Ratios utilizadas en el presente documento

Equipamiento	1/X mil
Polideportivas	3.000
Tenis	6.000
Pádel/Frontón	5.000
Salas	7.500
Pabellones	15.000
Campos	4.000
Atletismo	40.000
Piscinas cubiertas	20.000
Piscinas aire libre	30.000

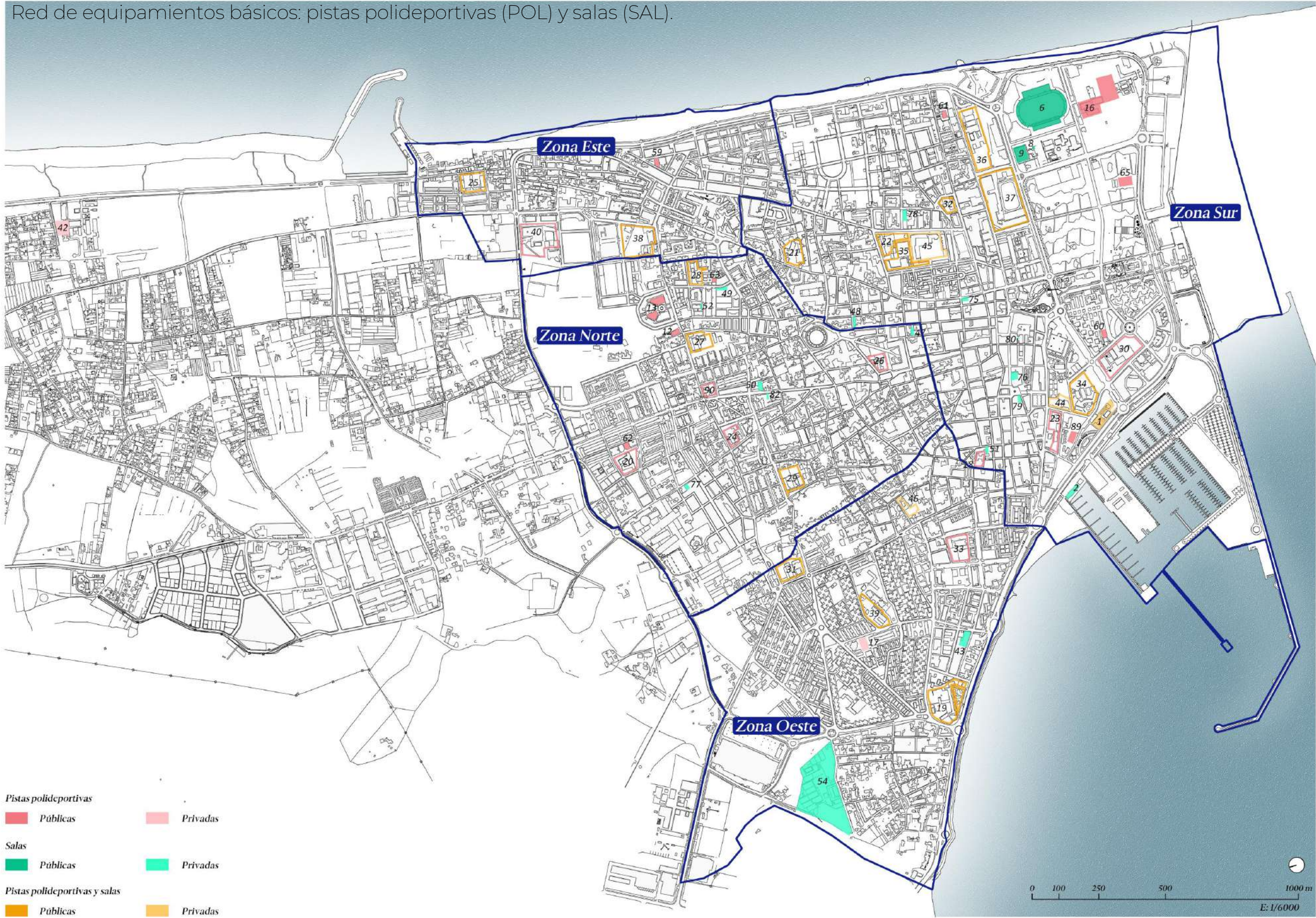
Sin embargo, en el PDIEDA se contempla que en el caso de las *Redes de Ciudades Medias* las ratios pueden adecuarse a la realidad de la población:

- Pabellón cubierto (más de 15.000 habitantes).
- Piscina cubierta (más de 20.000 habitantes).
- Pista de atletismo (más de 40.000 habitantes).

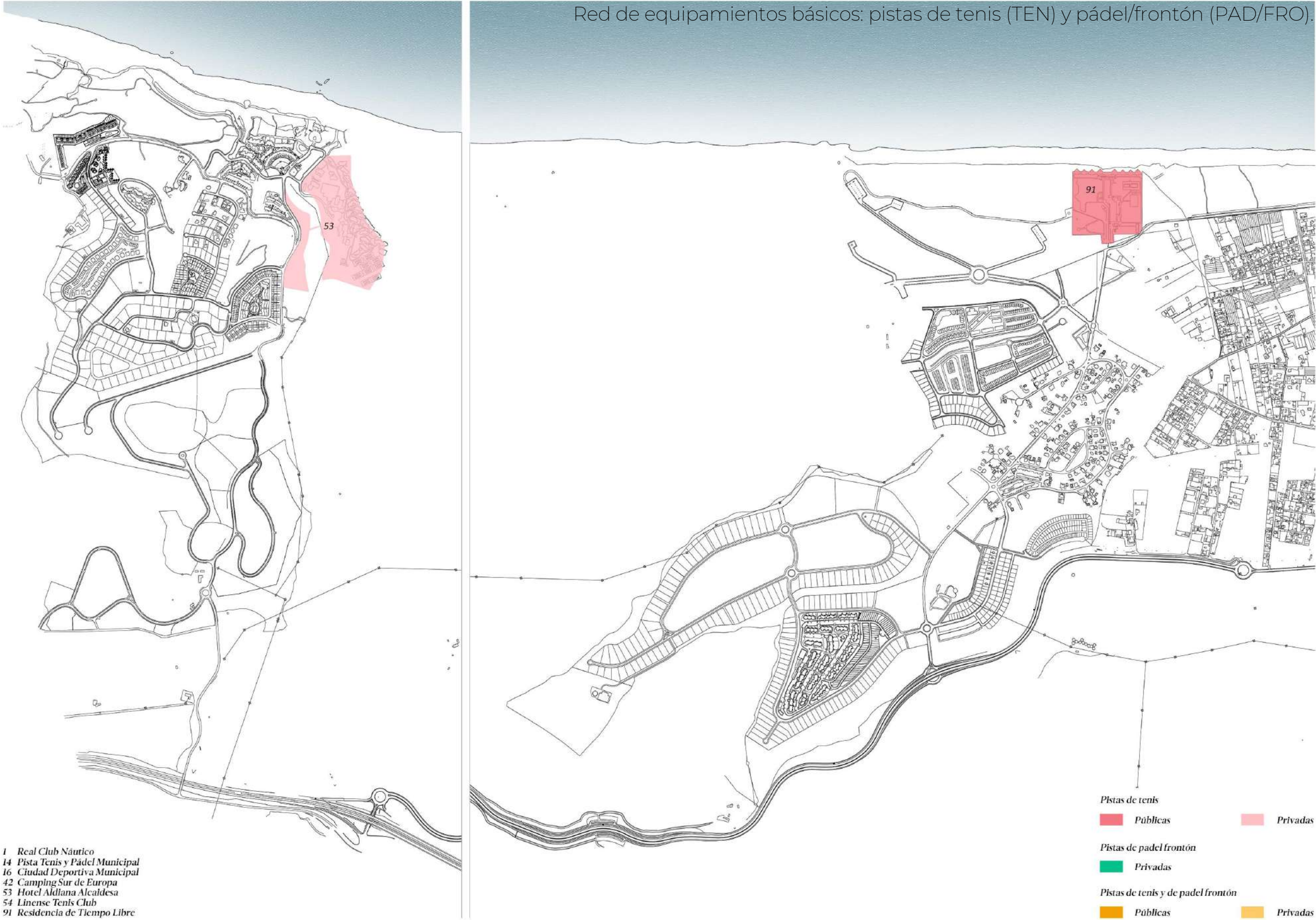




Red de equipamientos básicos: pistas polideportivas (POL) y salas (SAL).

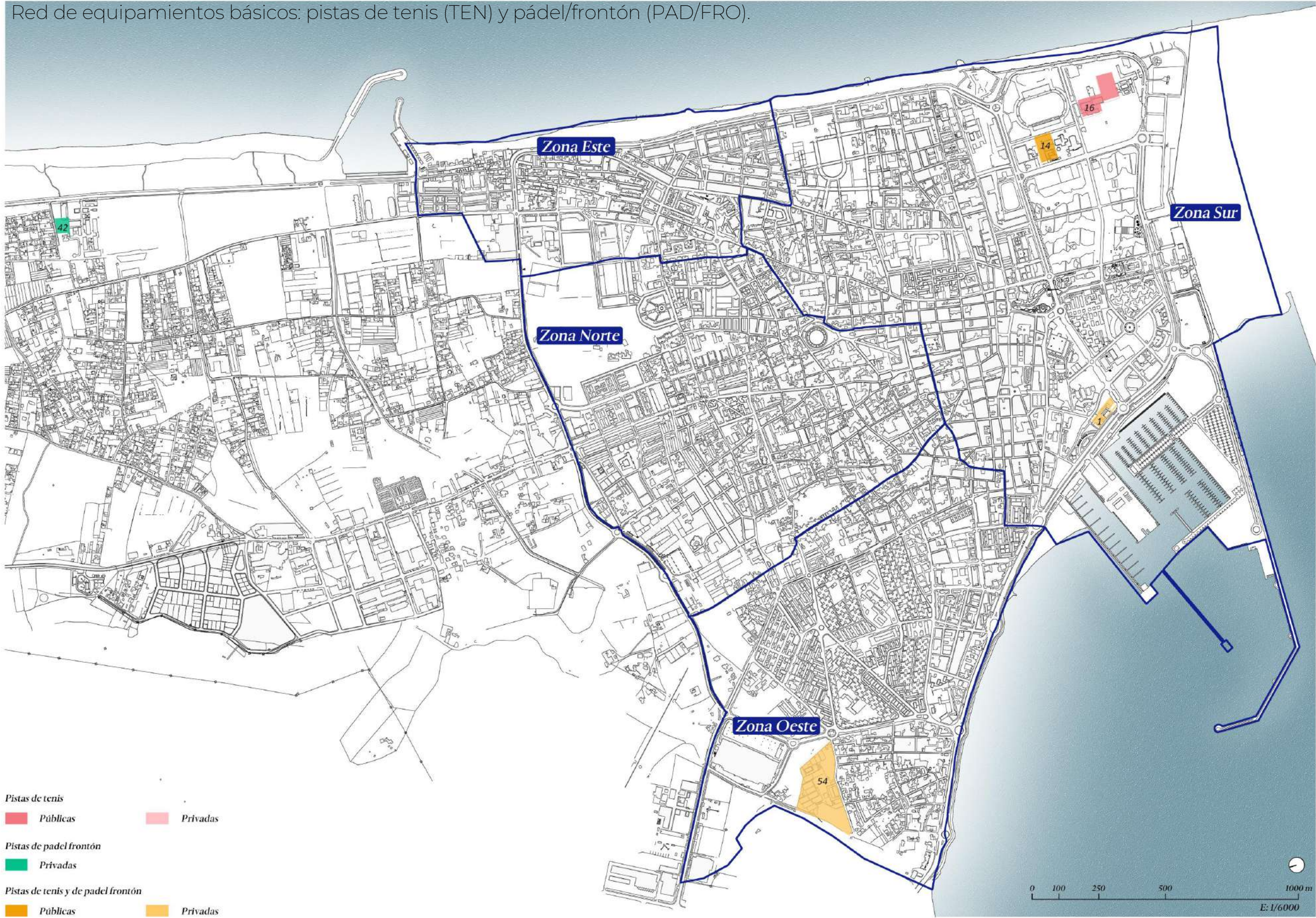








Red de equipamientos básicos: pistas de tenis (TEN) y pádel/frontón (PAD/FRO).

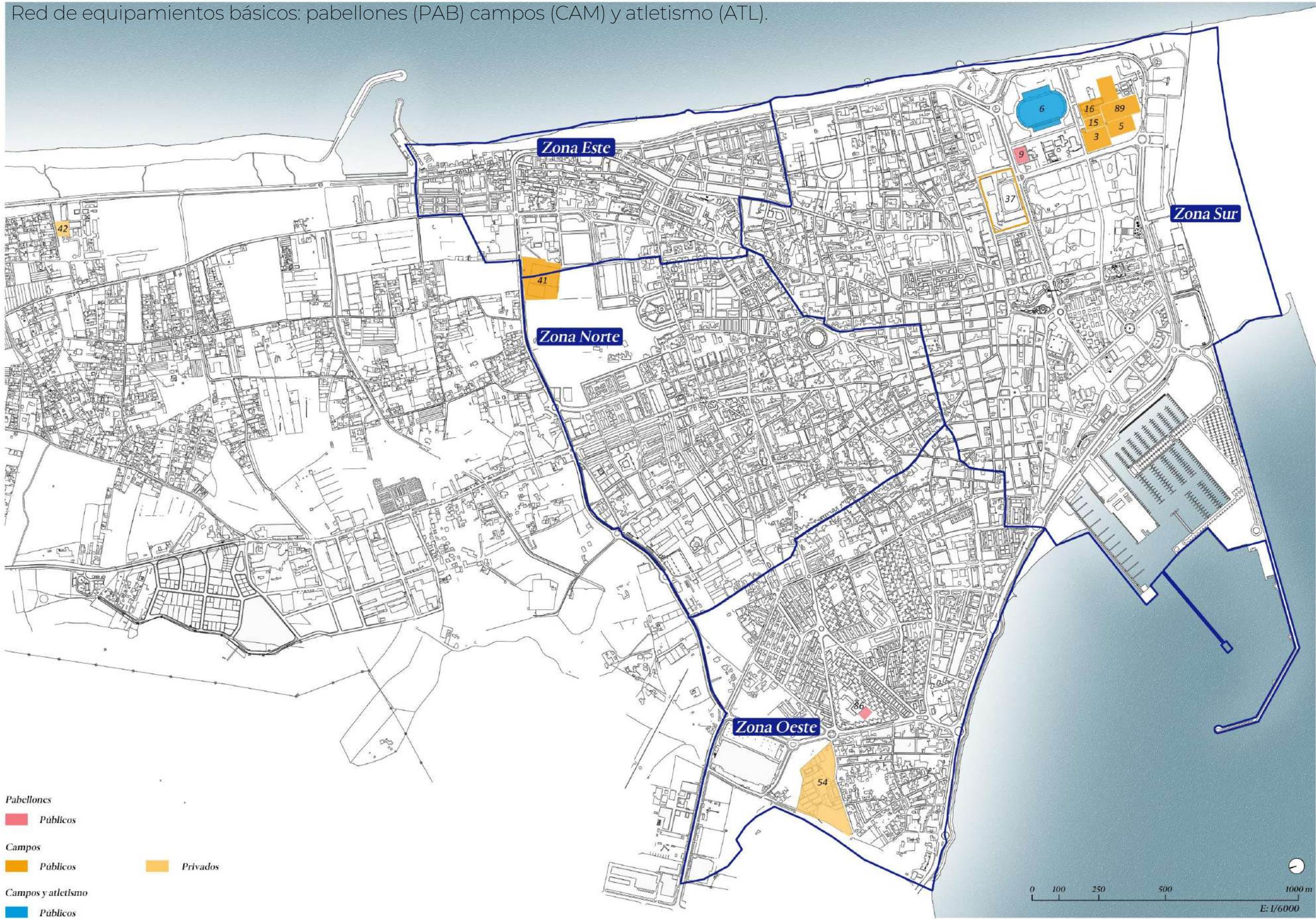




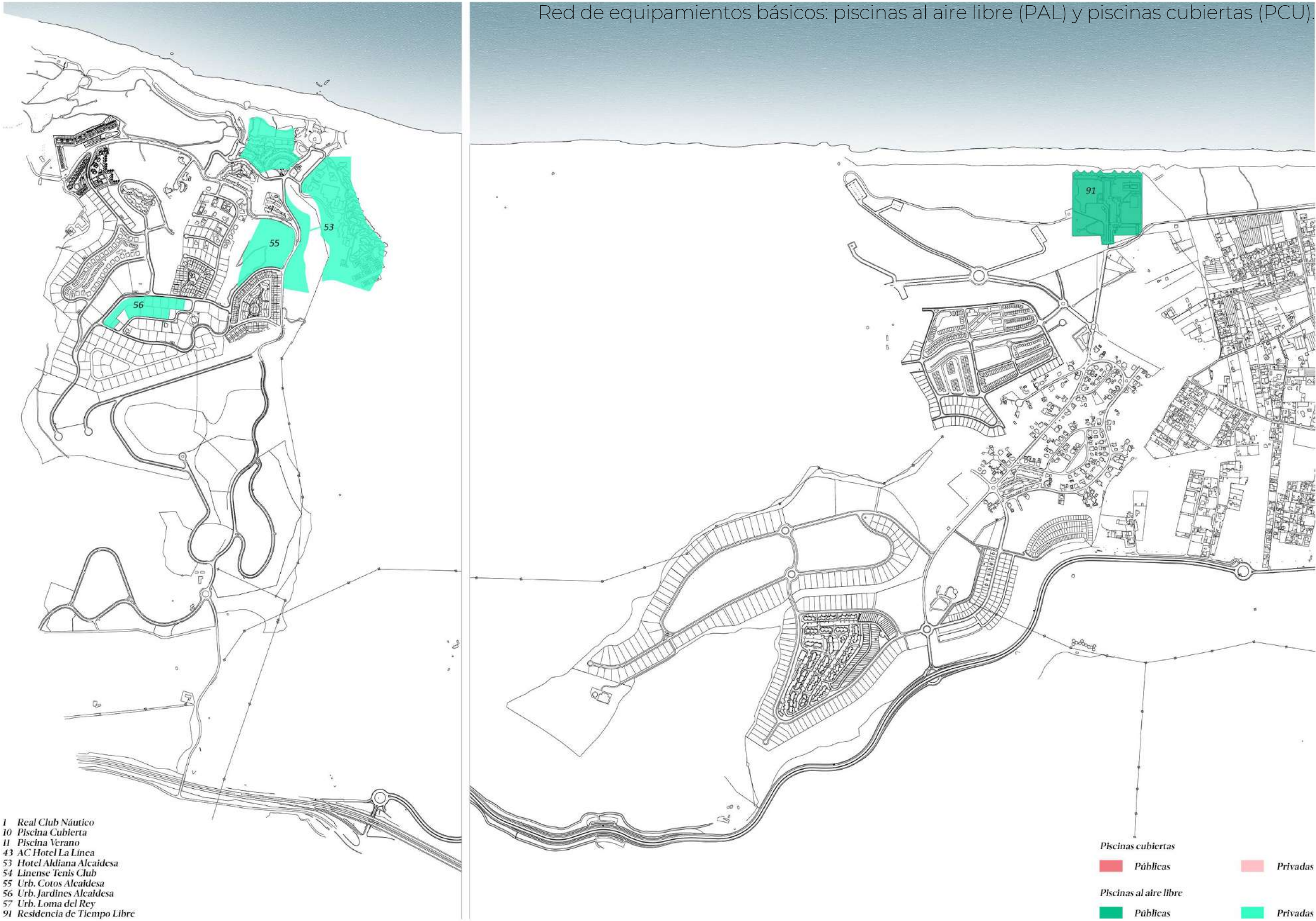




Red de equipamientos básicos: pabellones (PAB) campos (CAM) y atletismo (ATL).

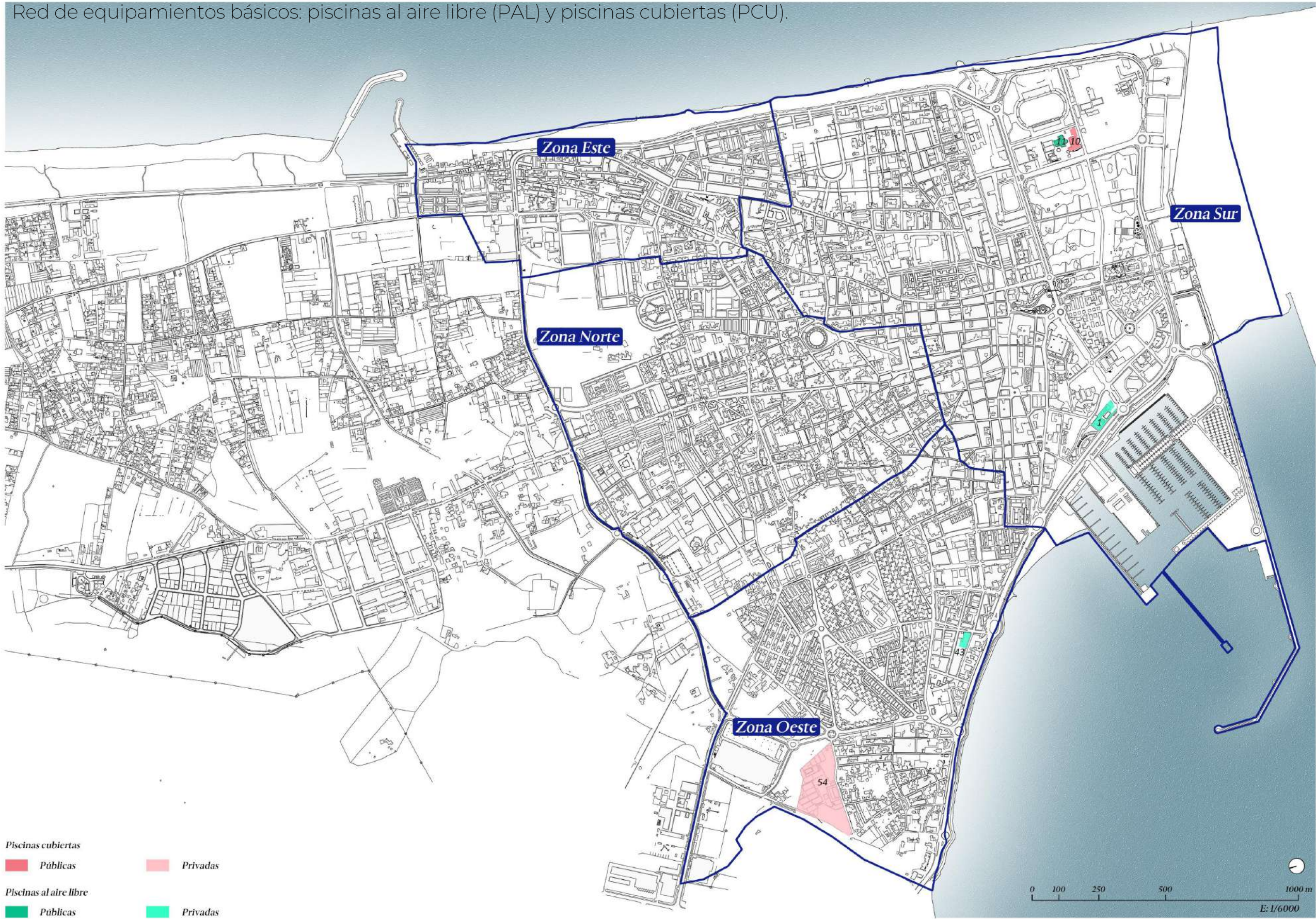








Red de equipamientos básicos: piscinas al aire libre (PAL) y piscinas cubiertas (PCU).





■ Cálculos para la demanda actual

Partiendo de la población actual, 63.146 habitantes, y de los equipamientos contabilizados en el inventario, se realizan dos cálculos. En el primero no se contemplan las instalaciones deportivas de los equipamientos educativos tal y como el PDIEDA recomienda. En el segundo, se introducen las instalaciones de los educativos de tal manera que se pueda dar servicio temporalmente con esta infraestructura hasta conseguir las ratios necesarias.

Cálculos de equipamientos necesarios SIN la infraestructura educativa.

	Ratios (1/Xmil)	Equip. actuales	Equip. necesarios	
POL	3.000	11	21	incumple
TEN	6.000	4	11	incumple
PAD/ FRO	5.000	8	13	incumple
SAL	7.500	3	8	incumple
PAB	15.000	2	4	incumple
CAM	4.000	8	16	incumple
ATL	40.000	1	2	incumple
PCU	20.000	1	3	incumple
PAL	30.000	2	2	cumple

Tal y como se observa en la tabla anterior, el municipio presenta carencias en infraestructuras públicas en todos los ámbitos. Es por este motivo que se realiza el cálculo con las instalaciones de los centros educativos, de tal manera que se puedan suplir las carencias mientras se toman las medidas necesarias para solventar esta situación.

Cálculos de equipamientos necesarios CON la infraestructura educativa.

	Ratios (1/Xmil)	Equip. actuales	Equip. necesarios	
POL	3.000	57	21	cumple
TEN	6.000	4	11	incumple
PAD/ FRO	5.000	8	13	incumple
SAL	7.500	18	8	cumple
PAB	15.000	2	4	incumple
CAM	4.000	9	16	incumple
ATL	40.000	1	2	incumple
PCU	20.000	1	3	incumple
PAL	30.000	2	2	cumple

En resumen, las **necesidades** de equipamientos son generalizadas en casi todos los ámbitos, y serían necesarias según el cálculo anterior:

- 7 pistas de tenis

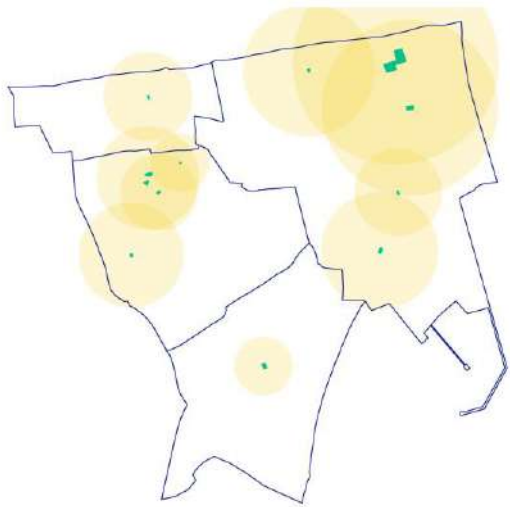
5 pistas de pádel/ frontón

2 pabellones
- 7 campos

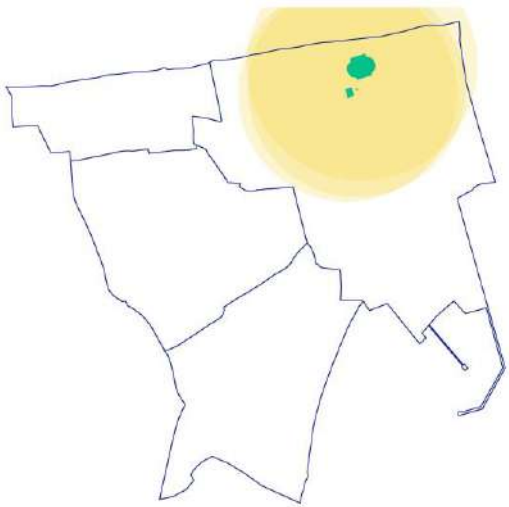
1 pista de atletismo

2 piscinas cubiertas

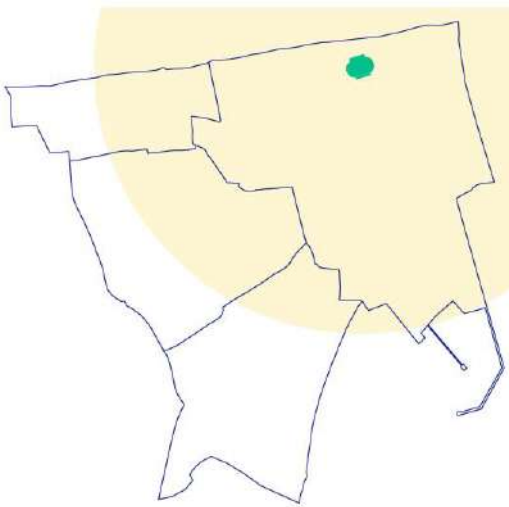




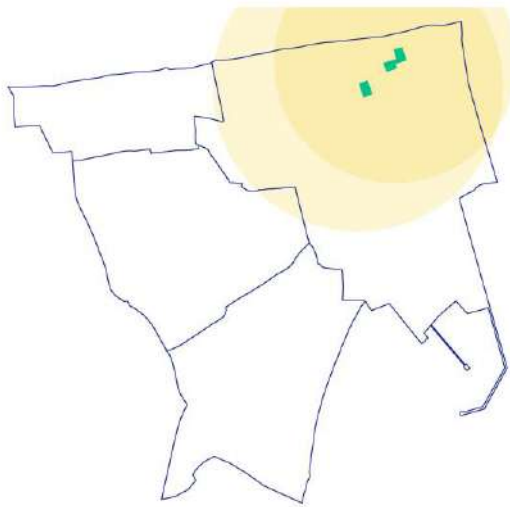
Ratio de población: POL (1/3000)



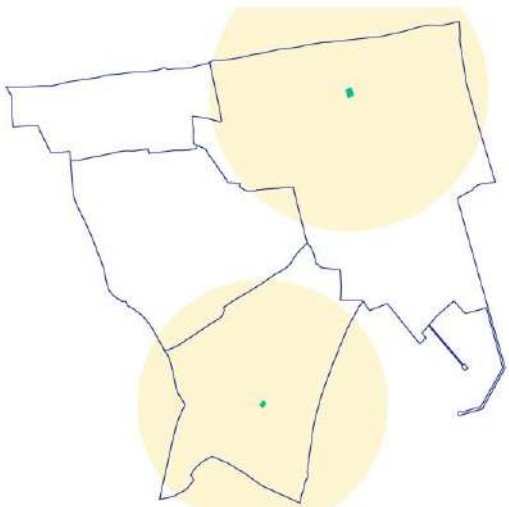
Ratio de población: SAL (1/7500)



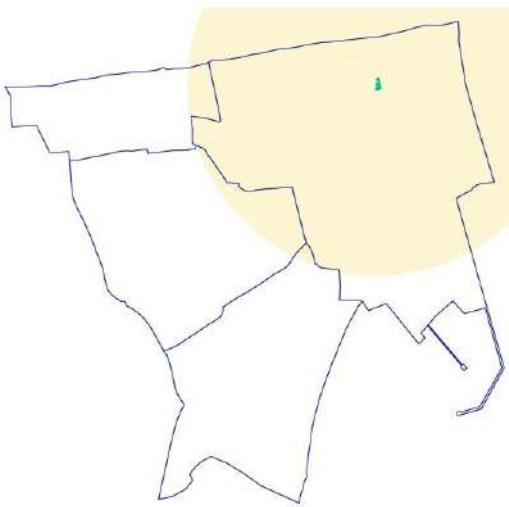
Ratio de población: ATL (1/40000)



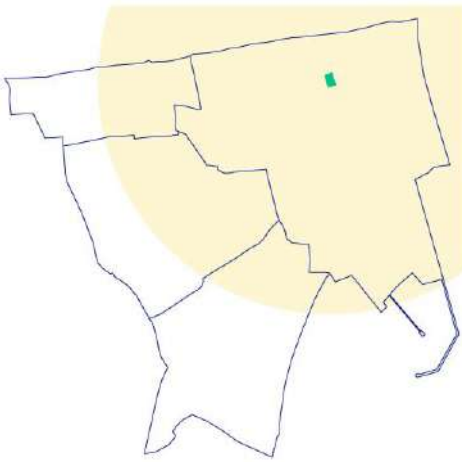
Ratio de población: TEN (1/6000)



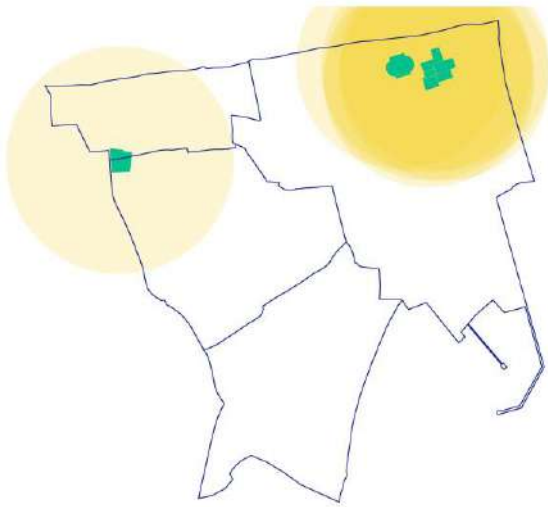
Ratio de población: PAB (1/15000)



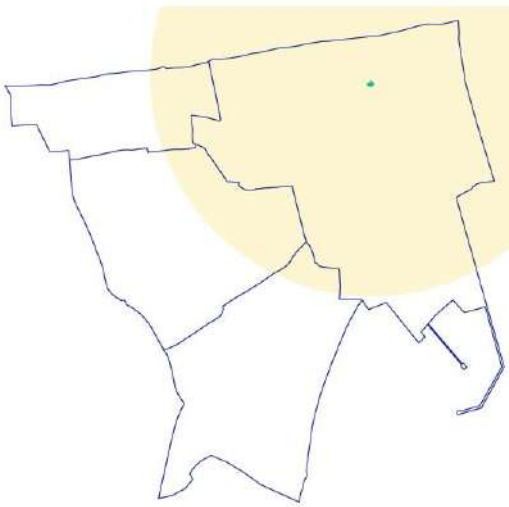
Ratio de población: PCU (1/20000)



Ratio de población: PAD/FRON (1/5000)



Ratio de población: CAM (1/4000)



Ratio de población: PAL (1/30000)

■ Cálculos según zonas

Otro de los análisis realizados es la aplicación de las ratios y la población según las diferentes zonas establecidas:

- Norte (Distrito 3)
  - Sur (Distritos 1 y 2)
- Este (Distrito 6)
  - Oeste (Distritos 4 y 5)

El presente plan tiene por objetivo acercar el deporte a todos los ciudadanos. Con esta premisa, cabe destacar que es fundamental entender que los equipamientos deportivos de la Red Básica cuya práctica está más extendida deben ser principalmente de proximidad.

Los equipamientos que se han detectado como más utilizados según la encuesta realizada por el presente plan en La Línea son: polideportivas, salas, pabellones, campos y piscinas cubiertas. Por este motivo, se contemplarán a nivel de zona sólo estos equipamientos, mientras que las pistas de tenis, pádel/frontón, pista de atletismo y piscinas cubiertas y al aire libre se contemplan a nivel de ciudad.

Equipamientos actuales (sin la infraestructura educativa) por zonas.

	Población	POL	TEN	PAD/ FRO	SAL	PAB	CAM	ATL	PCU	PAL
Norte	20.765	5	0	0	0	0	0	0	0	0
Sur	19.350	5	4	8	3	1	6	1	1	2
Este	8.505	1	0	0	0	0	2	0	0	0
Oeste	14.025	0	0	0	0	1	0	0	0	0

Equipamientos necesarios por zonas.

	Población	POL	TEN	PAD/ FRO	SAL	PAB	CAM	ATL	PCU	PAL
Norte	20.765	7	3	4	3	1	5	1	1	1
Sur	19.350	6	3	4	3	1	5	1	1	1
Este	8.505	3	1	2	1	1	2	1	1	1
Oeste	14.025	5	2	3	2	1	4	1	1	1

Según los cálculos realizados, la **necesidad actual** de equipamientos deportivos por **zonas** sería la siguiente:

Norte:

- 2 Polideportivas
- 3 Salas
- 1 Pabellón
- 5 Campos

Sur:

- 1 Polideportivas

Este:

- 2 Polideportivas
- 1 Sala
- 1 Pabellón

Oeste:

- 5 Polideportivas
- 2 Salas
- 5 Campos



Tal y como se ha realizado anteriormente, se hacen los cálculos por zonas incluyendo las instalaciones deportivas de los equipamientos educativos por tal de poder cubrir la demanda necesaria temporalmente.

Equipamientos actuales  
(con la infraestructura educativa) por zonas.

	Población	POL	TEN	PAD/ FRO	SAL	PAB	CAM	ATL	PCU	PAL
Norte	20.765	16	0	0	3	0	0	0	0	0
Sur	19.350	26	4	8	10	1	7	1	1	2
Este	8.505	6	0	0	2	0	2	0	0	0
Oeste	14.025	9	0	0	3	1	0	0	0	0

Equipamientos necesarios por zonas.

	Población	POL	TEN	PAD/ FRO	SAL	PAB	CAM	ATL	PCU	PAL
Norte	20.765	7	3	4	3	1	5	1	1	1
Sur	19.350	6	3	4	3	1	5	1	1	1
Este	8.505	3	1	2	1	1	2	1	1	1
Oeste	14.025	5	2	3	2	1	4	1	1	1

■ Necesidad actual de equipamientos deportivos.

Con los datos anteriores calculados, yo tomando las ratios del PDIEDA, se obtienen las siguientes necesidades para el **municipio completo**:

- 7 pistas de tenis
- 5 pistas de pádel/ frontón
- 1 pista de atletismo
- 2 piscinas cubiertas

Por otro lado, a nivel de **zonas (distritos)**, las necesidades actuales serían las siguientes (teniendo en cuenta que se incluyen las instalaciones de los educativos para cubrir parte de la necesidad):

Norte:

- 1 pabellón
- 5 campos

Sur:

quedan cubiertas las  
necesidades

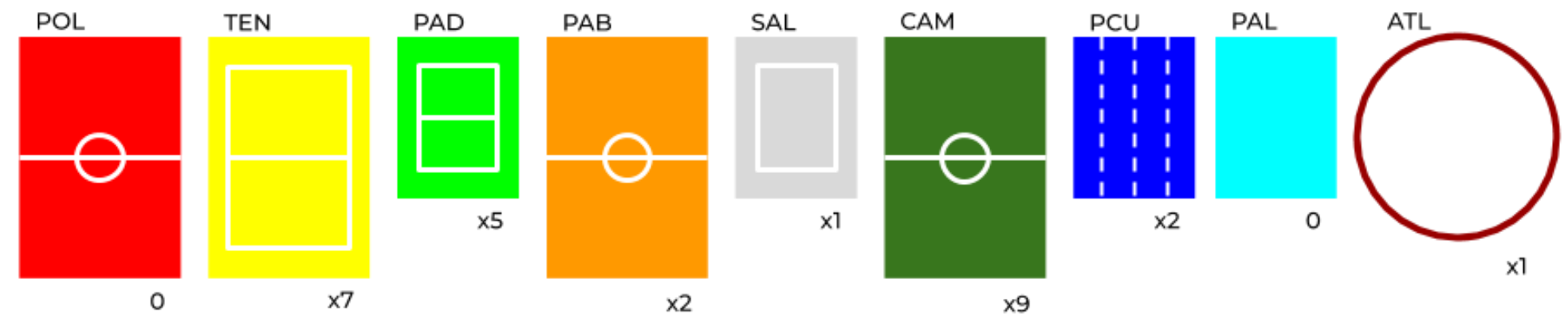
Este:

- 1 pabellón
- 1 sala

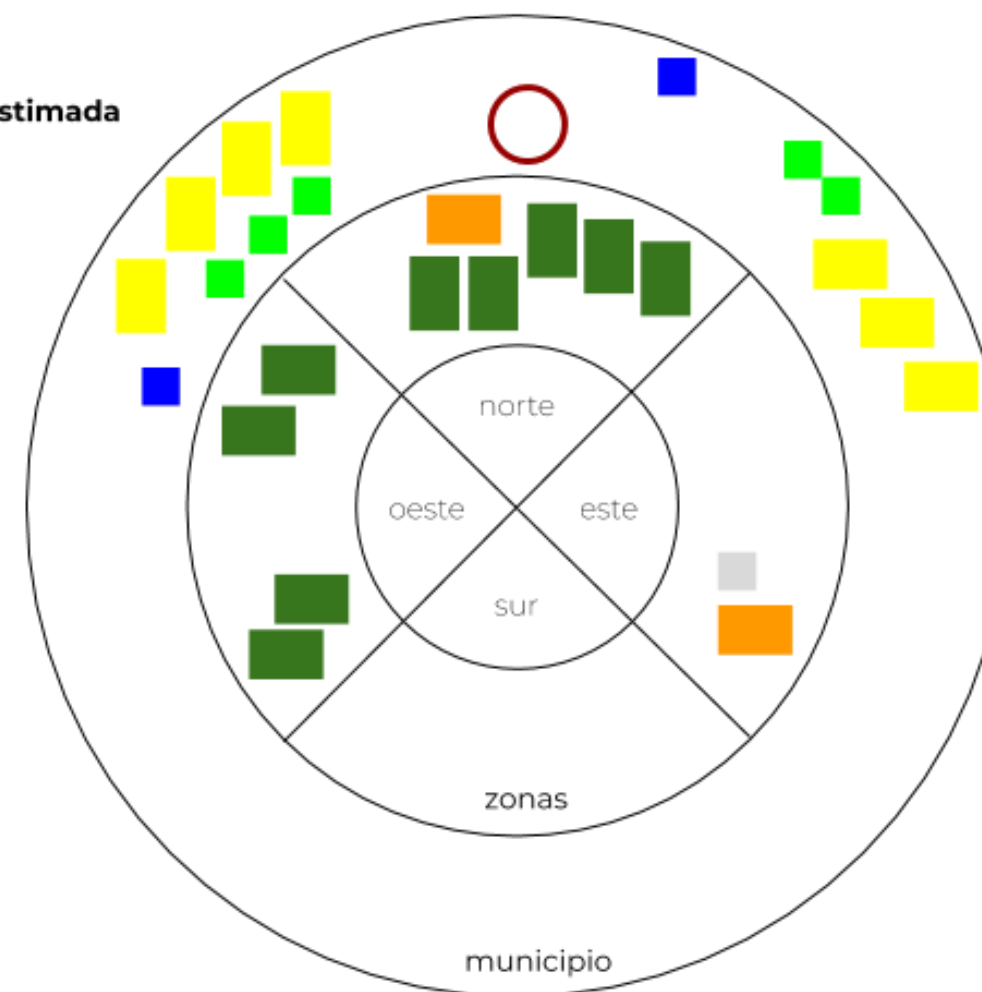
Oeste:

- 4 campos

**NECESIDADES ACTUALES DE EQUIPAMIENTOS DEPORTIVOS**



**Distribución zonal estimada**





## Previsión de espacios

■ Dimensiones y área de influencia de los equipamientos

Para la previsión de los espacios deportivos necesarios obtenidos en el cálculo anterior se va a seguir una metodología de trabajo que parte del cálculo de las necesidades de espacios en m<sup>2</sup>/habitante de acuerdo con las normas NIDE.

La determinación posterior del número de espacios deportivos necesarios se realizará a partir de una serie de espacios deportivos tipo, que se estiman, de acuerdo también con las Normas NIDE, con unas dimensiones medias y de acuerdo con los más comunes:

Espacio deportivo tipo	Dimensiones	
	Dimensiones (m)	Superficie (m <sup>2</sup> )
Pistas polideportivas	22 x 44	968 m <sup>2</sup>
Pistas especializadas (tenis)	17 x 34	578 m <sup>2</sup>
Pistas especializadas (pádel)	10 x 20	200 m <sup>2</sup>
Salas y Pabellones	27 x 45	1.215 m <sup>2</sup>
Campos	50 x 100	5.000 m <sup>2</sup>
Pistas de Atletismos		11.750 m <sup>2</sup>
Piscinas cubiertas	25 x 12,5	312,50 m <sup>2</sup>
Piscinas al aire libre	25 x 12,5	312,50 m <sup>2</sup>

Por otro lado, se debe de tener en cuenta el concepto de área de influencia. Se entiende como tal “el área del entorno de cada espacio deportivo que se encuentra a una distancia menor a la recomendada”. A esta distancia se le ha aplicado una corrección a la baja del 20% ya que los recorridos reales de acceso a una instalación nunca son radiales a la misma, ni en línea recta. Por este motivo, siempre serán mayores a la distancia mínima entre cualquier punto de origen y la mencionada instalación:

	Distancias máximas de acceso (Km)			
	Zonas urbanas densas	Ciudades medias de litoral	Ciudades medias de interior	Zonas rurales
Pistas polideportivas	4	8	8	8
Salas y Pabellones	4	8	8	8
Campos	4	8	8	8
Pistas de Atletismos	8	30	30	30
Piscinas cubiertas	8	30	30	30
Piscinas al aire libre	4	8	8	8

■ Parcelas disponibles en el municipio

En el municipio encontramos varias parcelas disponibles para equipamientos deportivos. Se encuentran planificadas las siguientes parcelas:

- DL1: Paseo de la Habana (zona norte).
- DL2: C/ Santa Clara y C/ Giralda (zona norte).
- DL3: Av. Punto Ribot (zona norte).
- DL4: Camino de Estepona - Santa Margarita.
- DL5: Av. del Burgo - Santa Margarita.

Se encuentran en la Urbanización Alcaidesa las parcelas DL6 y DL7.

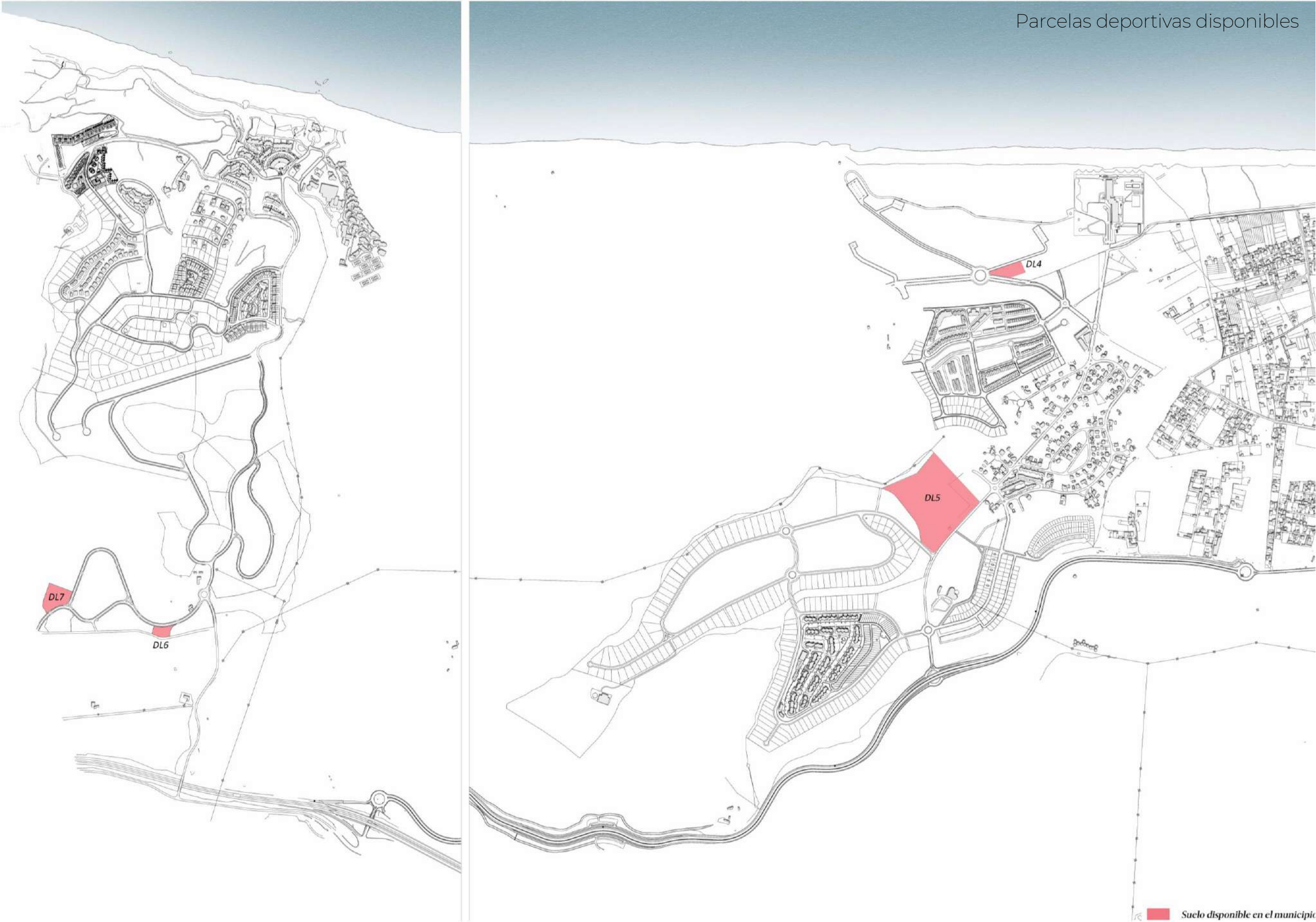
Por otro lado, están pendientes de ordenación el área PSD1 (zona noroeste) y el Polígono 4 (zona noreste).

Se contemplan como posibles áreas de rehabilitación para espacios deportivos R1 y R2 en la zona oeste. R1 se sitúa en el antiguo Colegio García Lorca, y la R2 en la manzana que contiene el Centro Padre Manjón y el antiguo Colegio La Paz.

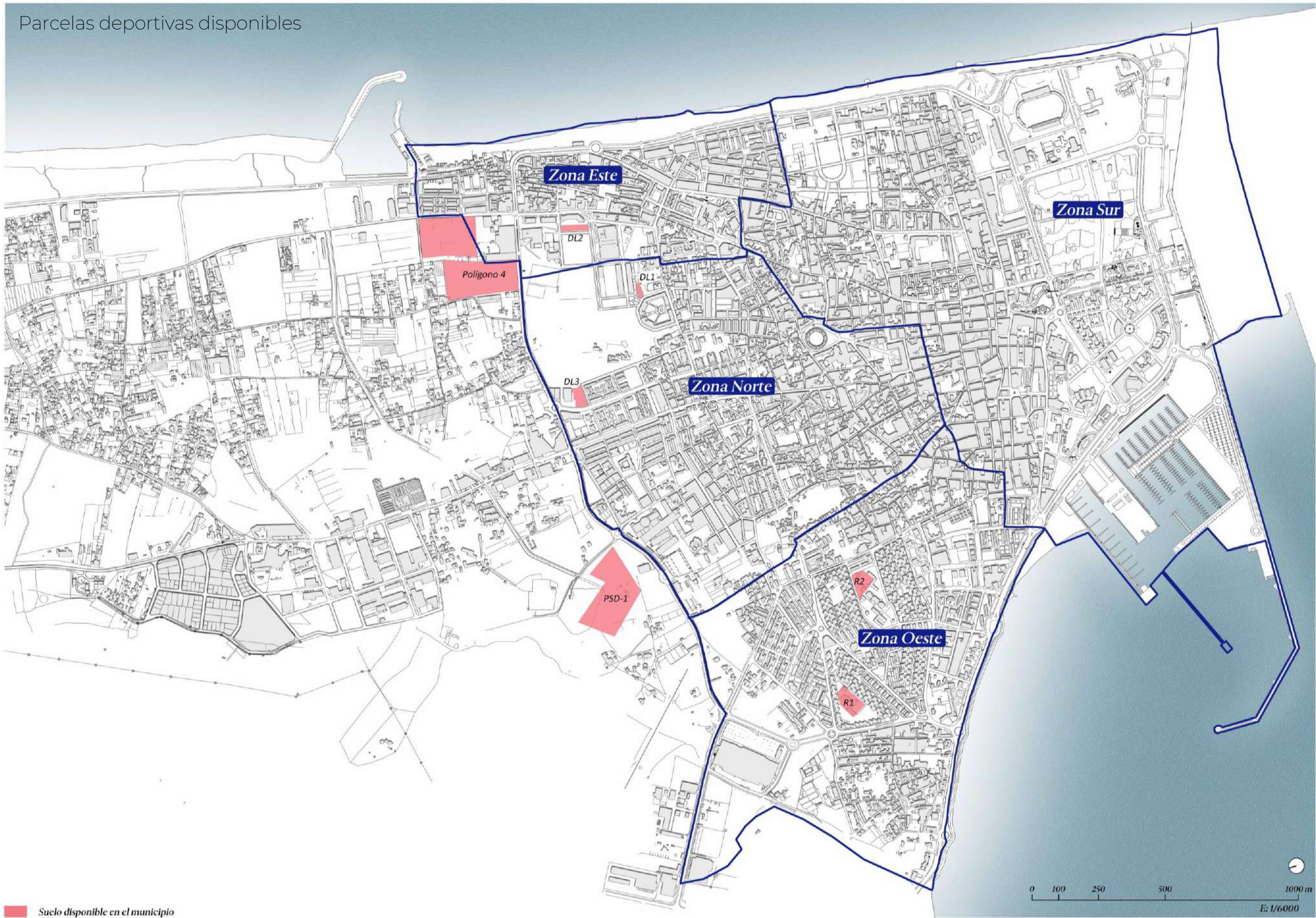
■ Espacios para cumplir necesidades cuantitativas

Zona	ED	Código	Uds.	Sup. ID	Sup. Parcela	Sup. Total Necesaria	Coste €/m2	Coste total	Zona prevista
La Línea	Tenis	TEN	7	669/pista + 155	4.838	4.838	45.000€/pista	315.000 €	DL4 y DL6
	Pádel	PDL	5	200/pista + 155	1.155	1.155	50.000€/pista	250.000 €	DL4
	Atletismo	ATL-1	1	11.100	11.100	11.100	1.156.000€	1.156.000 €	Polígono 4
	Piscinas cubiertas	PCU-1a	1	1.400	1.400	1.400	1.566.000€	1.566.000 €	DL7
PAL-2 + cubierta		1	1.500	1.500	1.500	1.035.000€	1.035.000 €	PSD1	
Norte	Pabellón	PAB-3a	1	2.000	2.000	2.000	1.398.000€	1.398.000 €	PSD1
	Campos		5	1.815	1.815	9.075	120.000€/campo	600.000 €	Polígono 4
Este	Pabellón		1					300.000 €	Cubrir pista: c/Zahara, c/Castellar, c/Giménez
	Sala		1						
Oeste	Campos	Op. A – rehabilitación	4	11.755	11.755	11.755	6.000€/campo	24.000 €	R1 y R2
	Campos	Op. B – Nueva construcción		11.755	11.755	11.755	120.000€/campo	480.000 €	PSD1









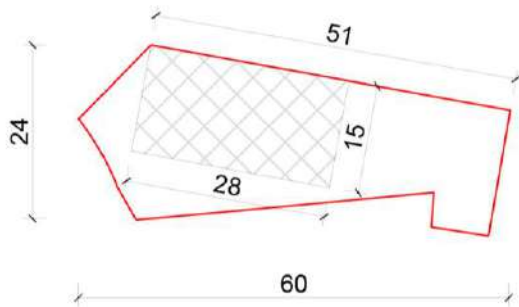


■ Espacios deportivos totales y localización

Por parcelas, las propuestas serían las siguientes:

DL-1

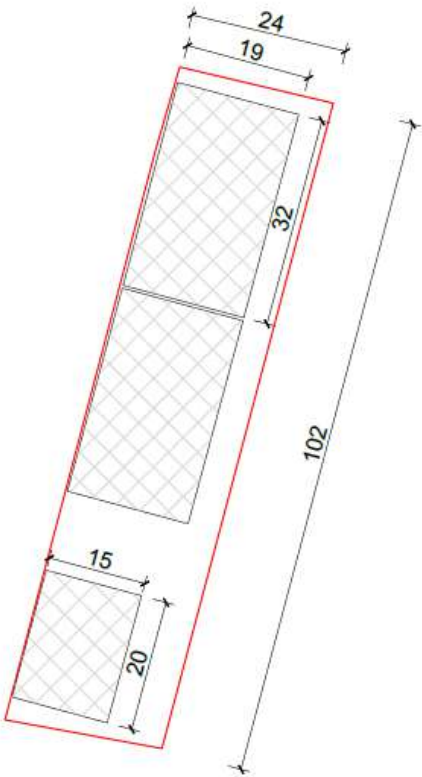
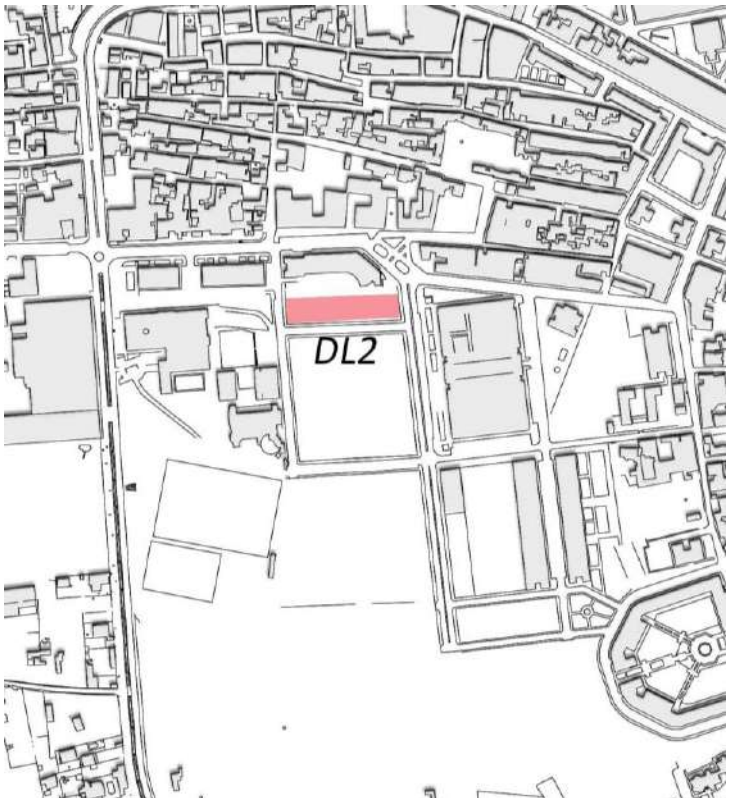
Localización: Paseo de la Habana.  
Zona: Norte  
Superficie parcela: 1036 m<sup>2</sup>  
Propiedad y gestión: pública / pública



Propuesta:  
Pista polideportiva  
Parque de ejercicios cardiosaludables

DL-2

Localización: C/ Santa Clara y C/ Giralda.  
Zona: Norte  
Superficie parcela: 2472 m<sup>2</sup>  
Propiedad y gestión: pública / pública

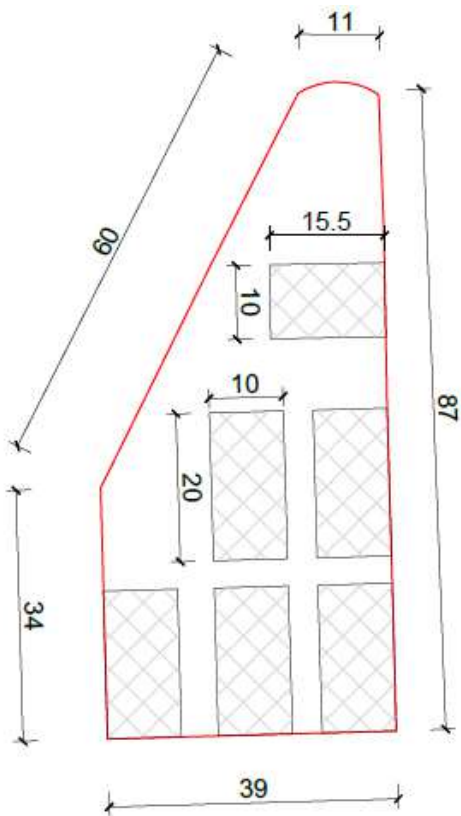
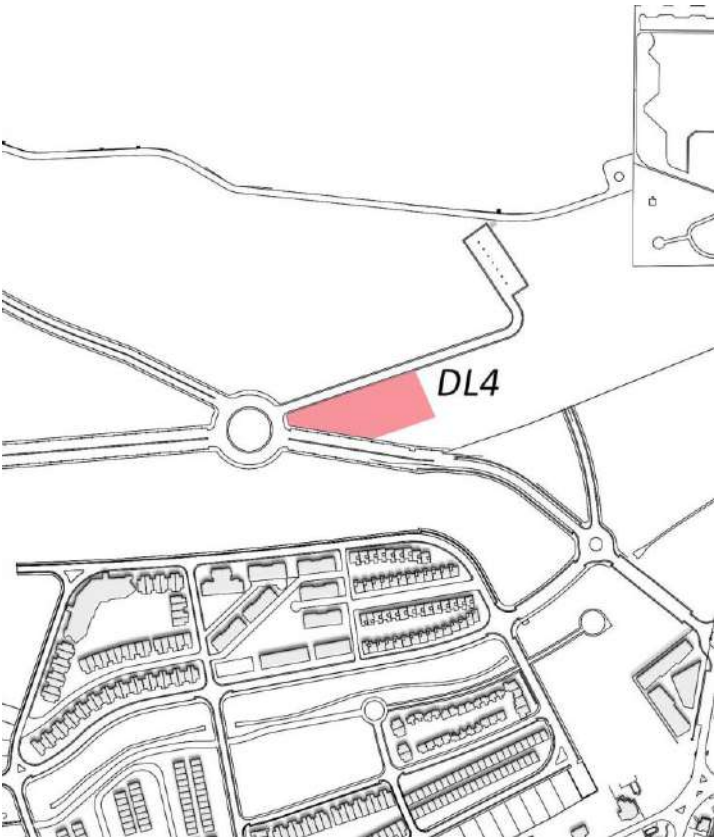


Propuesta:  
2 pistas polideportivas (baloncesto y fútbol)  
Área de skate

2.3 Cálculo de las necesidades deportivas

DL-4

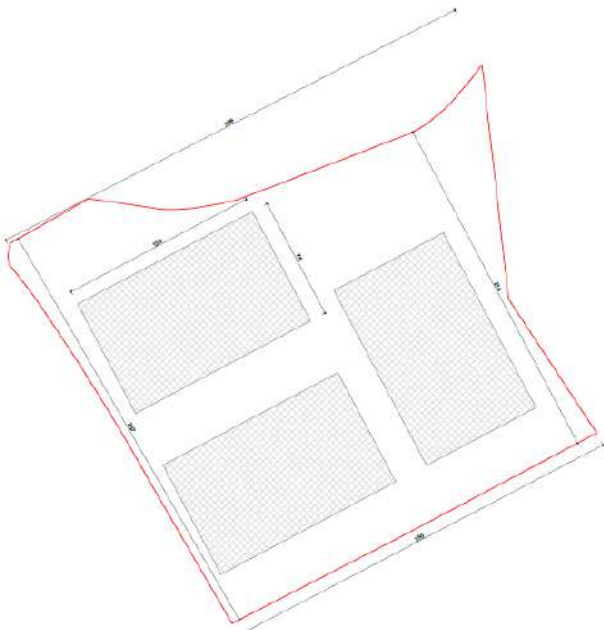
Localización: Camino de Estepona,  
Santa Margarita.  
Superficie parcela: 2472 m<sup>2</sup>  
Propiedad y gestión: pública / privada



Propuesta:  
4 pistas de pádel  
2 pista de tenis

DL-5

Localización: Av. del Burgo,  
Santa Margarita.  
Superficie parcela: 61937 m<sup>2</sup>  
Propiedad y gestión: privada / privada

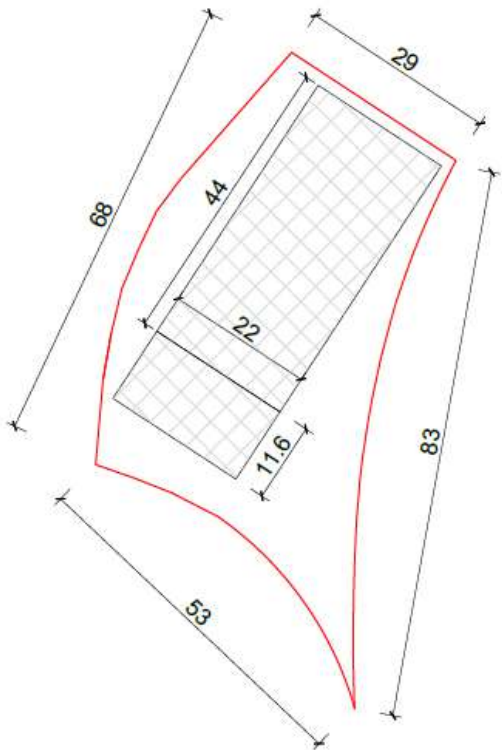


Propuesta:  
Ciudad del fútbol



DL-6

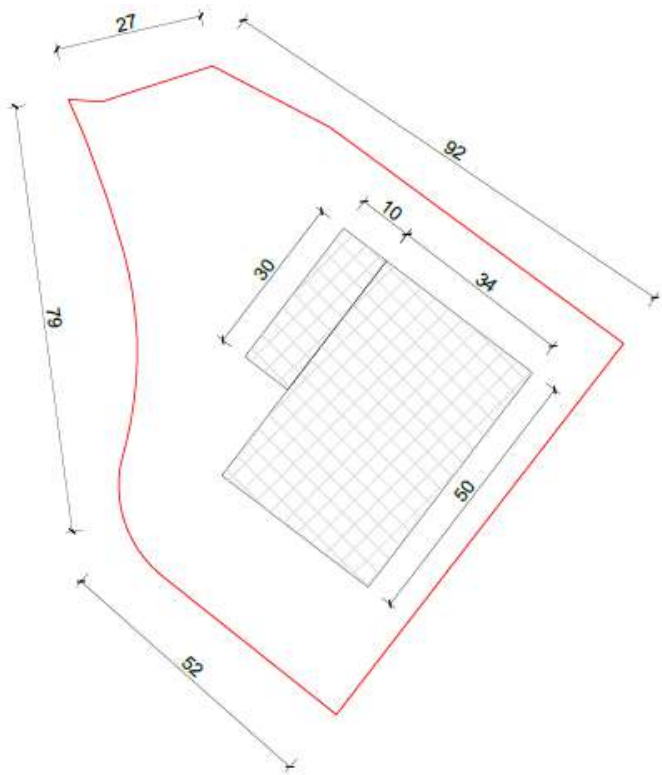
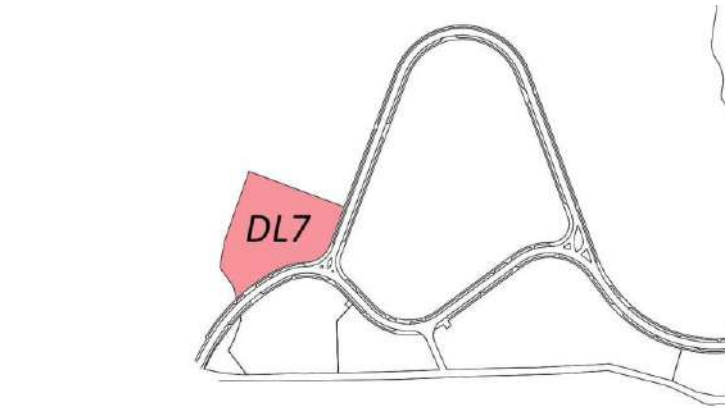
Localización:  
Urb. La Alcaidesa.  
Superficie parcela: 2614 m<sup>2</sup>  
Propiedad y gestión: pública / privada



Propuesta:  
Pistas de tenis  
Pistas de pádel

DL-7

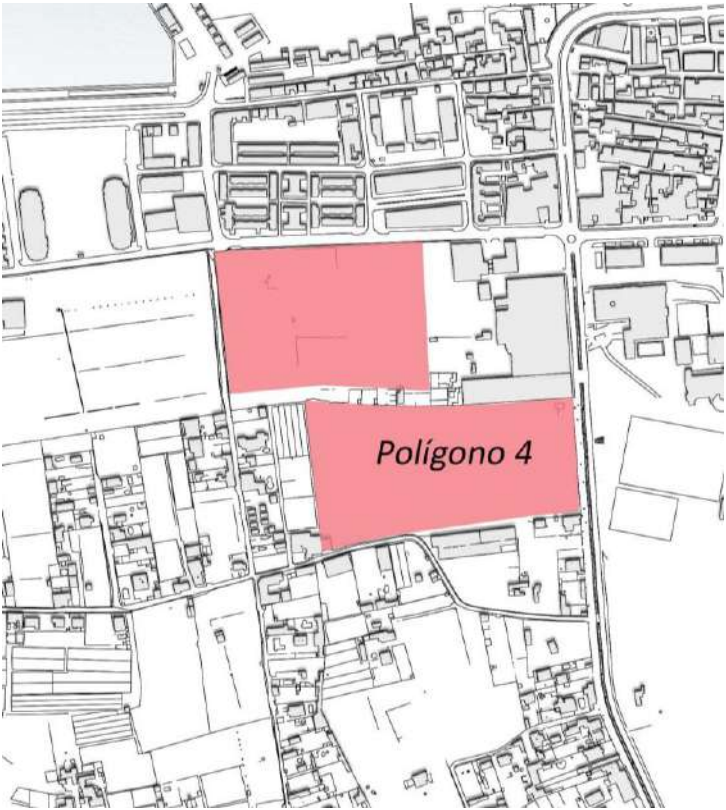
Localización:  
Urb. La Alcaidesa.  
Superficie parcela: 2614 m<sup>2</sup>  
Propiedad y gestión: pública / privada



Propuesta:  
Piscina cubierta  
Sala

Polígono 4

Localización:  
Zona: Norte / Este  
Propiedad y gestión: pública / privada

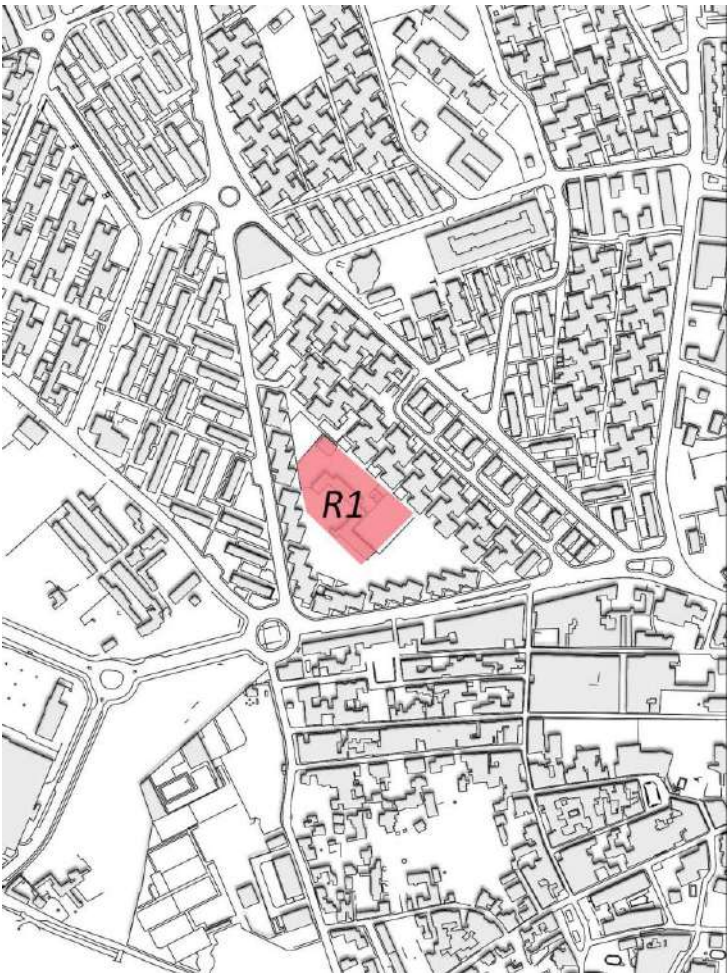


Propuesta:  
Pista de atletismo  
Pabellón  
Sala  
6 campos de fútbol 7 = 3 campos de fútbol 11  
5 pistas fútbol 5



R1

Localización: c/ Virgen de las Angustias  
Zona: Oeste  
Propiedad y gestión: pública / pública



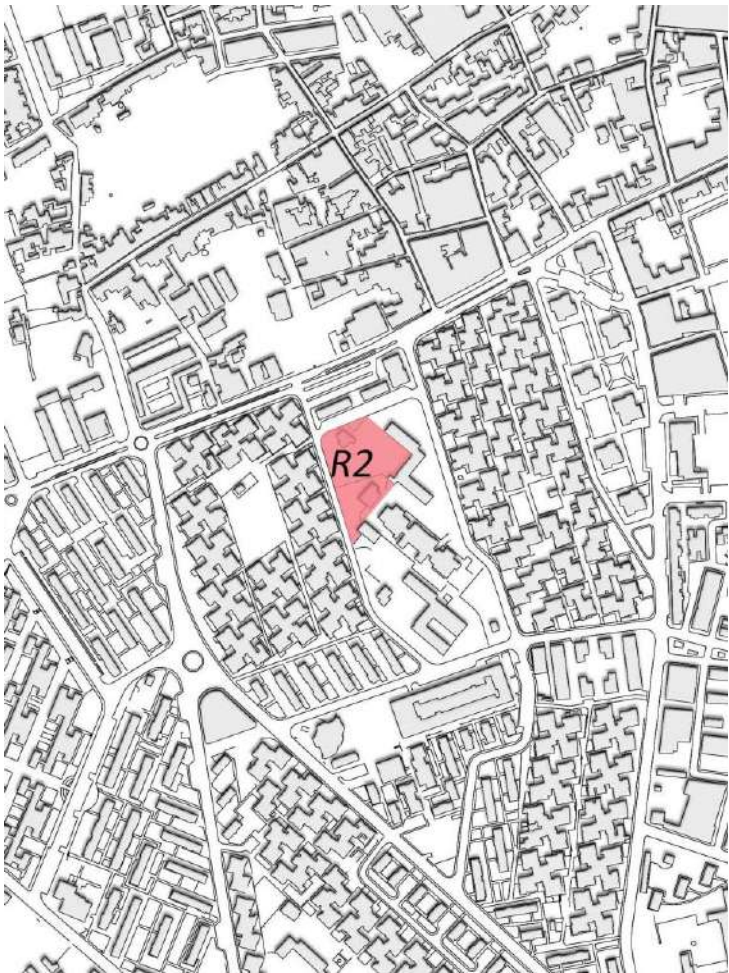
Propuesta:

Propuesta A\*: 2 campos.

\* Para atender a la necesidad de 4 campos se hacen dos propuestas:  
A. construir dos en R1 y otras dos en R2.  
B. incluirlas a los equipamientos deportivos de la parcela PSD-1

R2

Localización: c/ Virgen de la Palma  
c/ Virgen de la Luz  
Zona: Oeste  
Propiedad y gestión: pública / pública

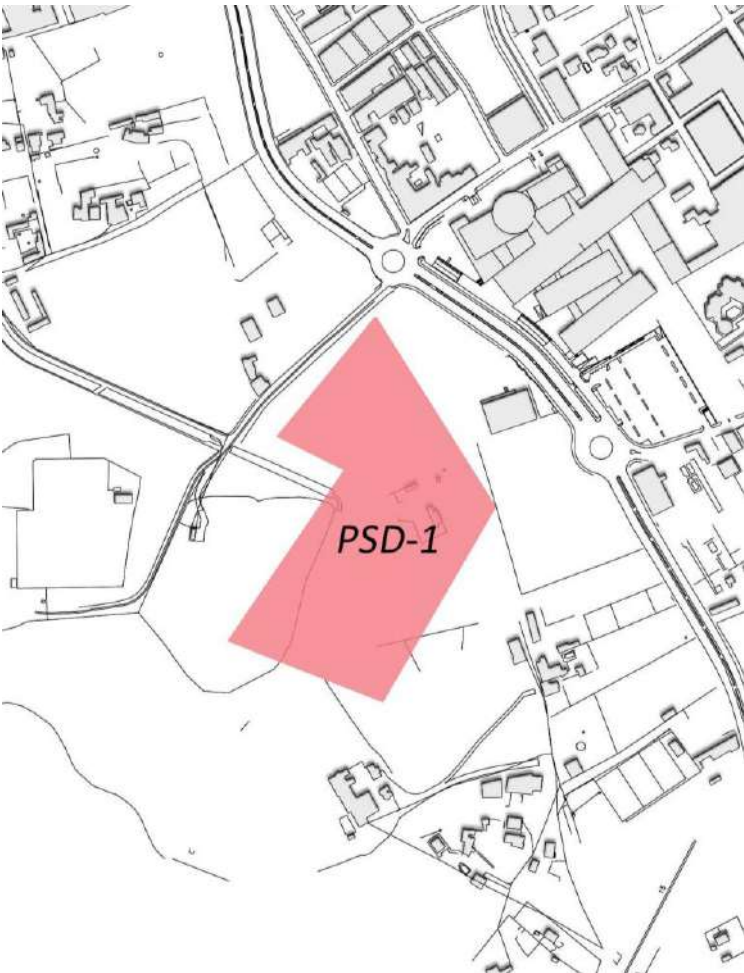


Propuesta:

Propuesta A\*: 2 campos.

PSD-1

Localización:  
Zona: Norte / Oeste  
Propiedad y gestión: pública / pública



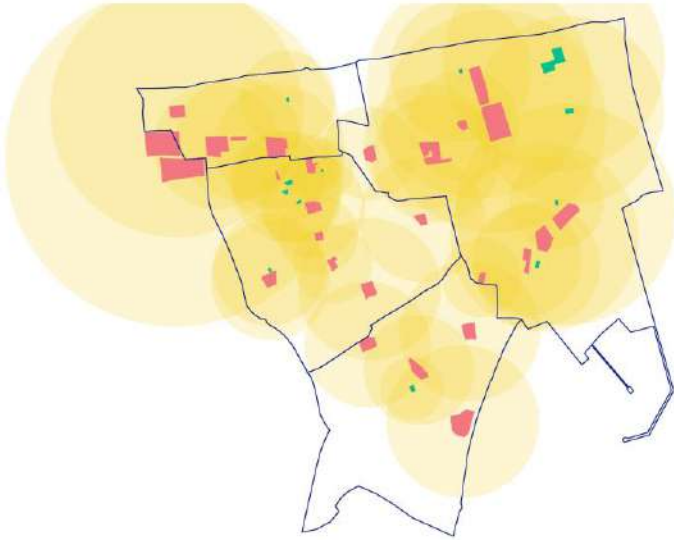
Propuesta:

Piscina descubierta tipo PAL-2 con cubierta para uso deportivo.  
Pabellón tipo PAB-3a

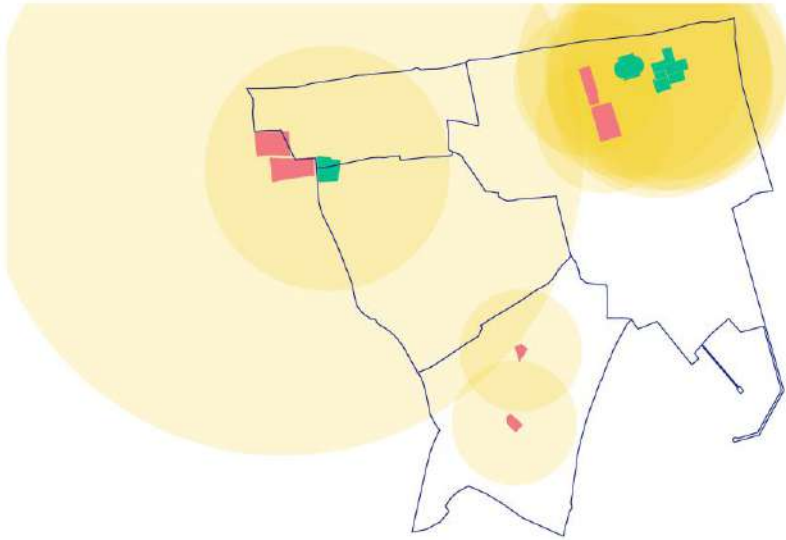
Propuesta B\*: 4 campos.



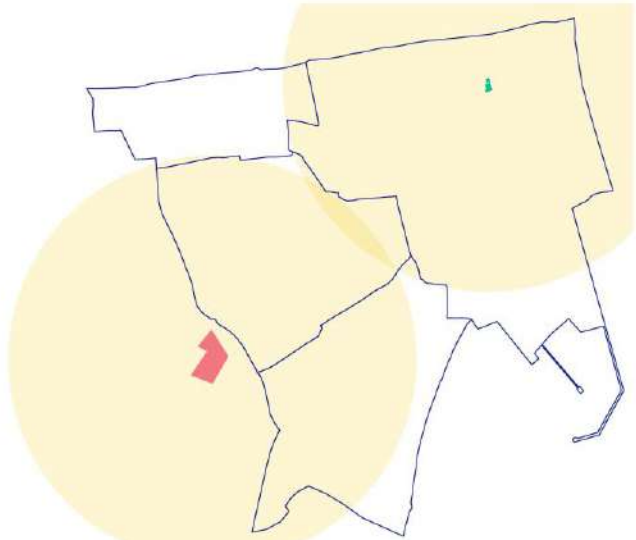
2.3 Cálculo de las necesidades deportivas



Ratio de población: POL (1/3000)



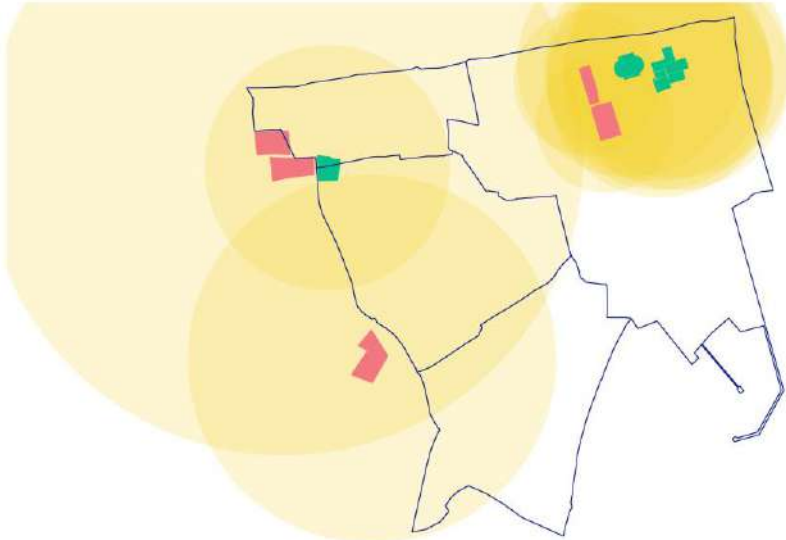
Ratio de población: CAM prop. A (1/4000)



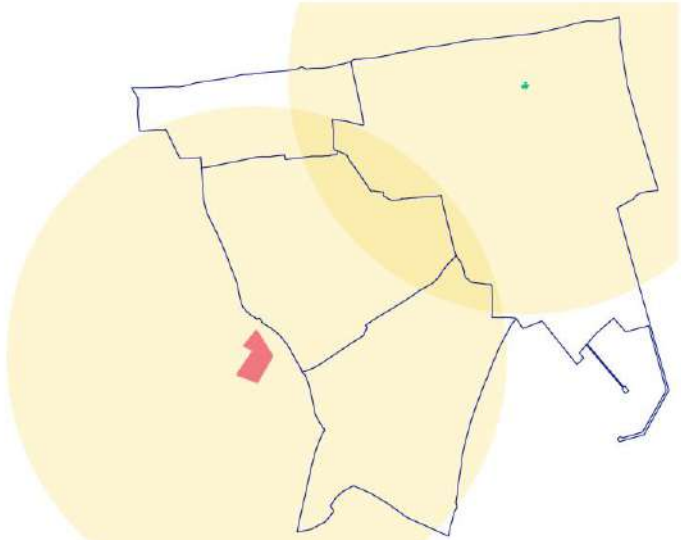
Ratio de población: PCU (1/20000)



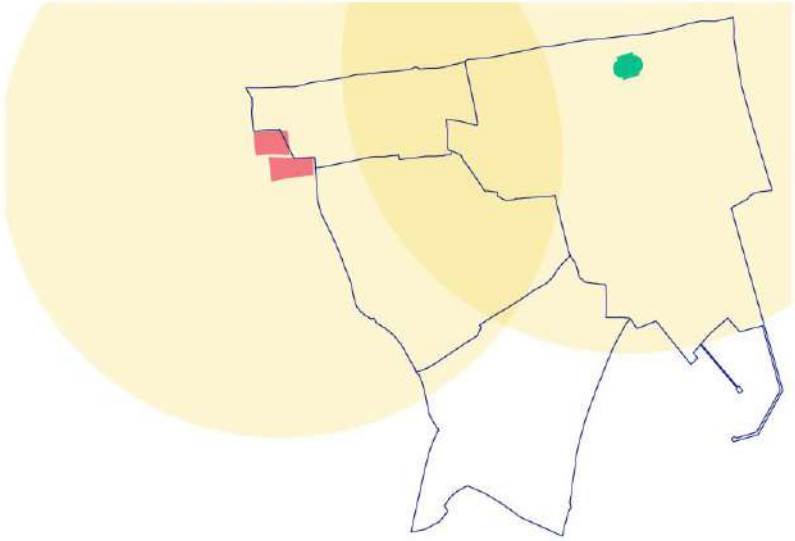
Ratio de población: SAL (1/7500)



Ratio de población: CAM prop. B (1/4000)

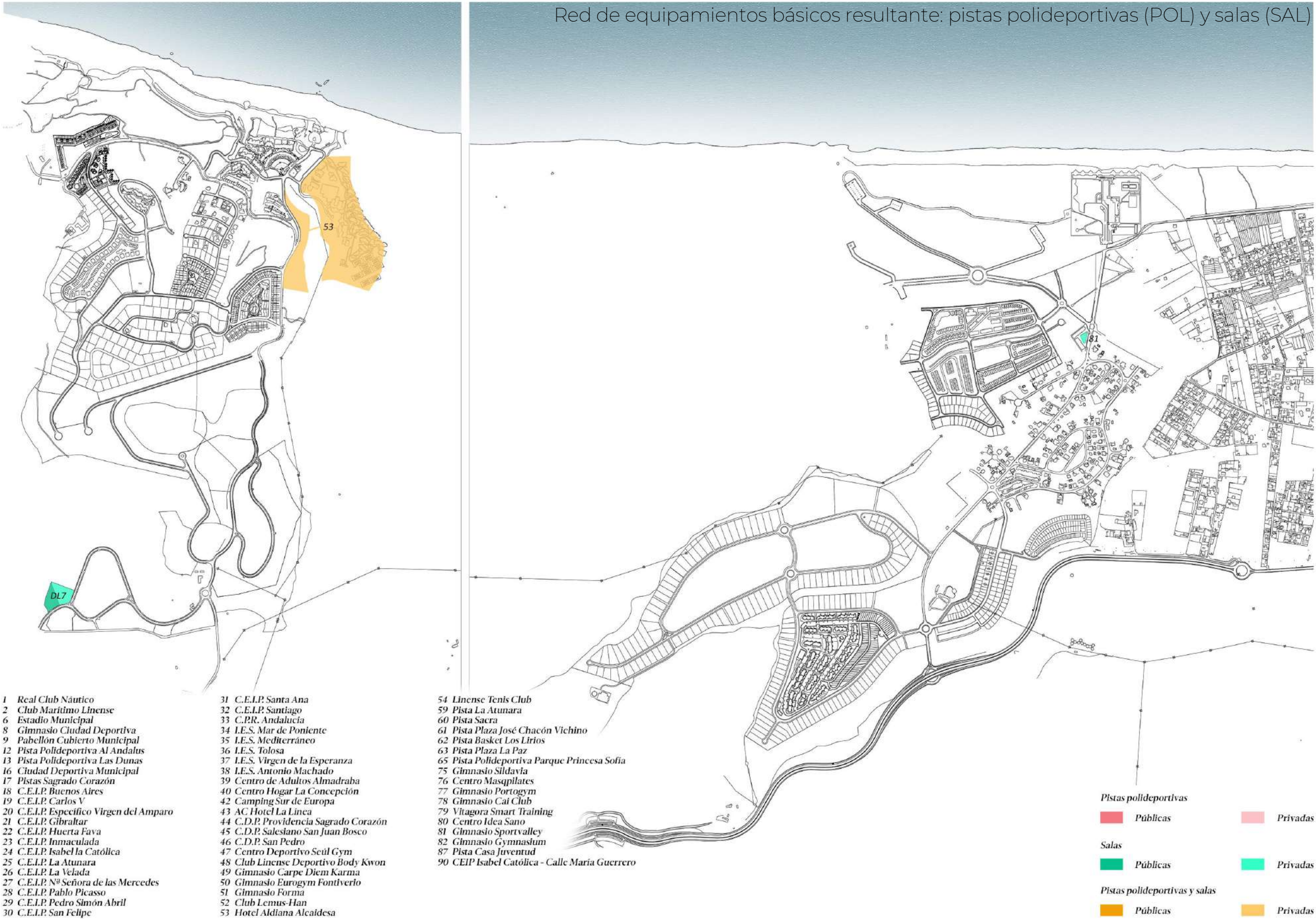


Ratio de población: PAL (1/30000)



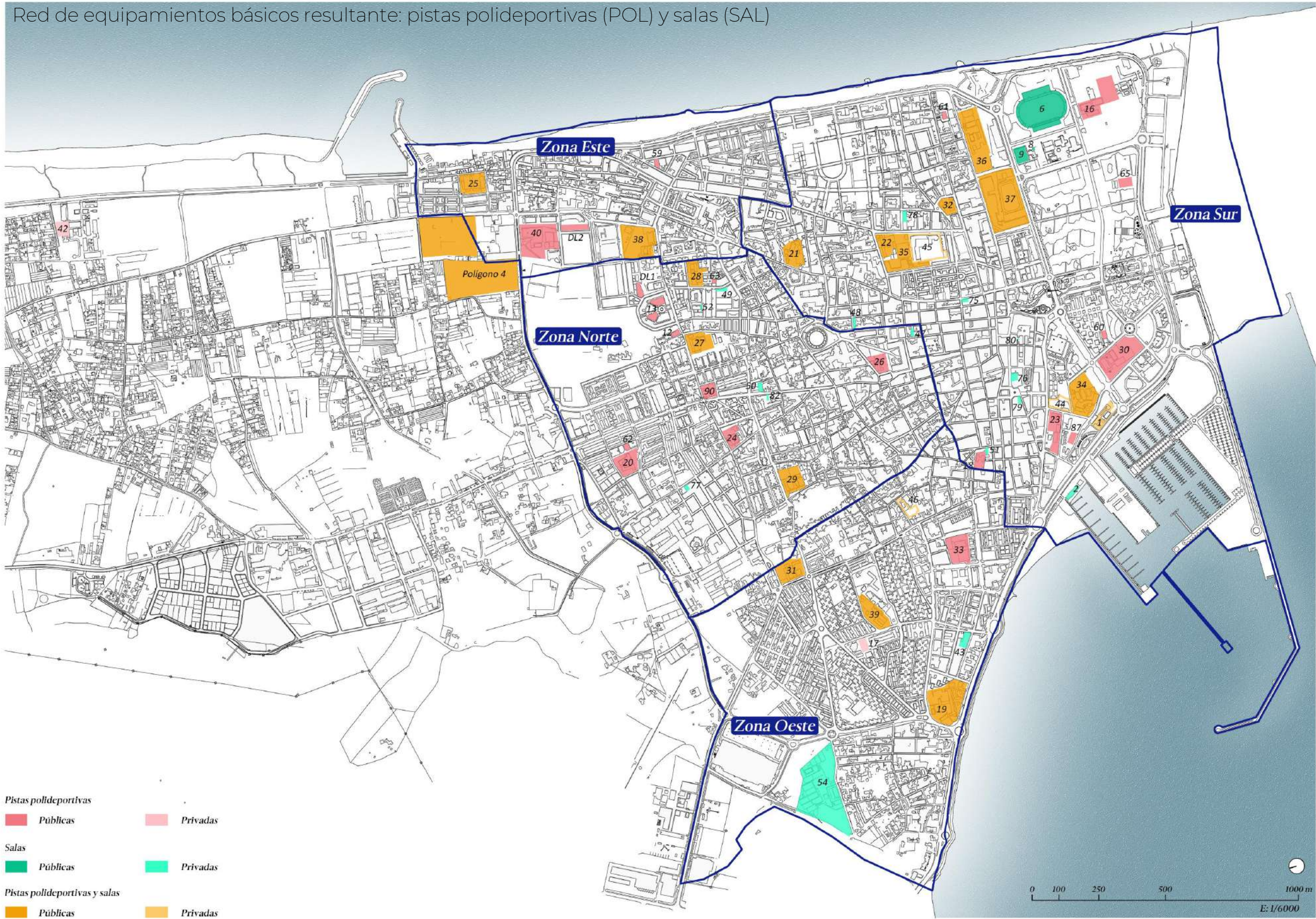
Ratio de población: ATL (1/40000)



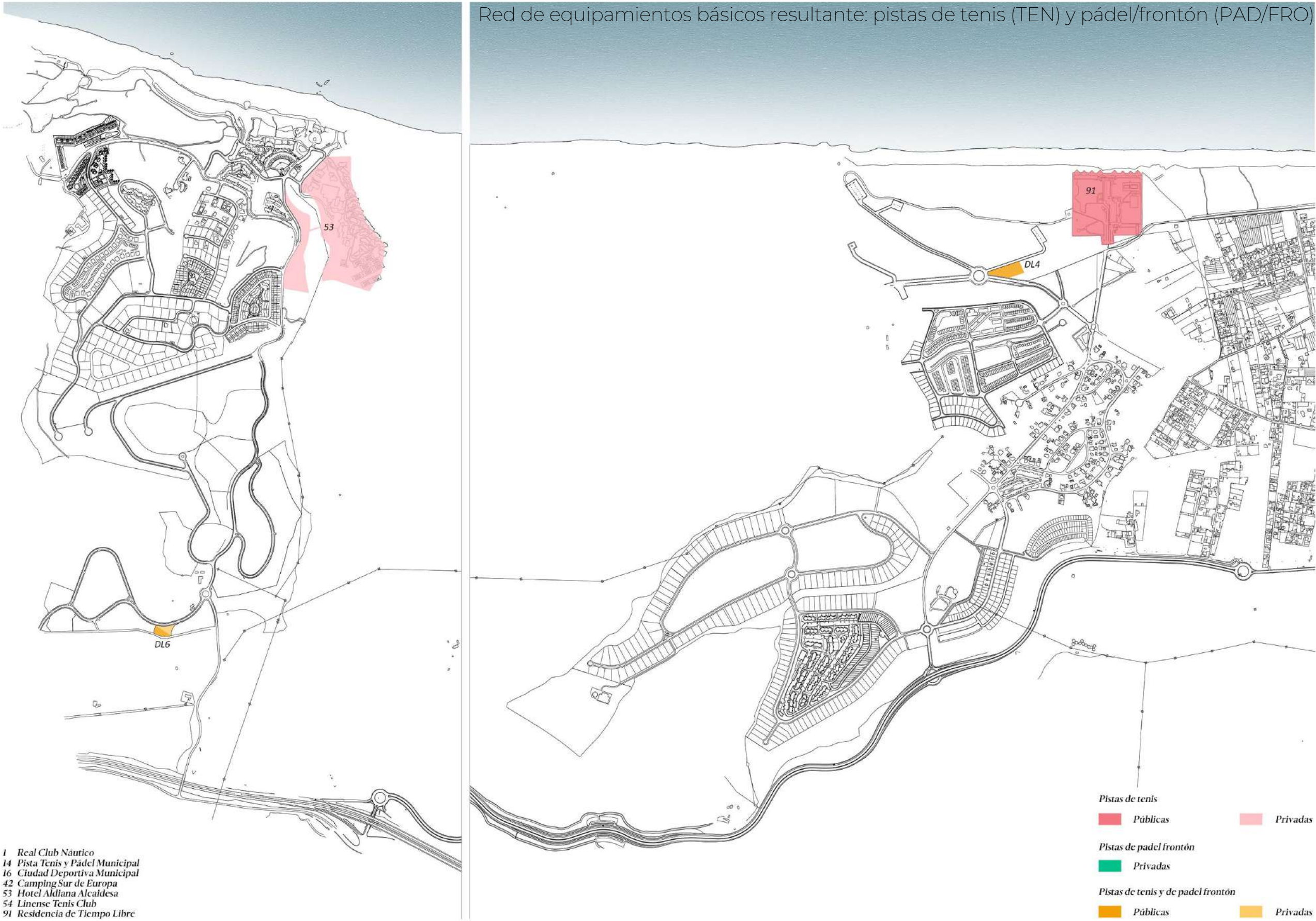




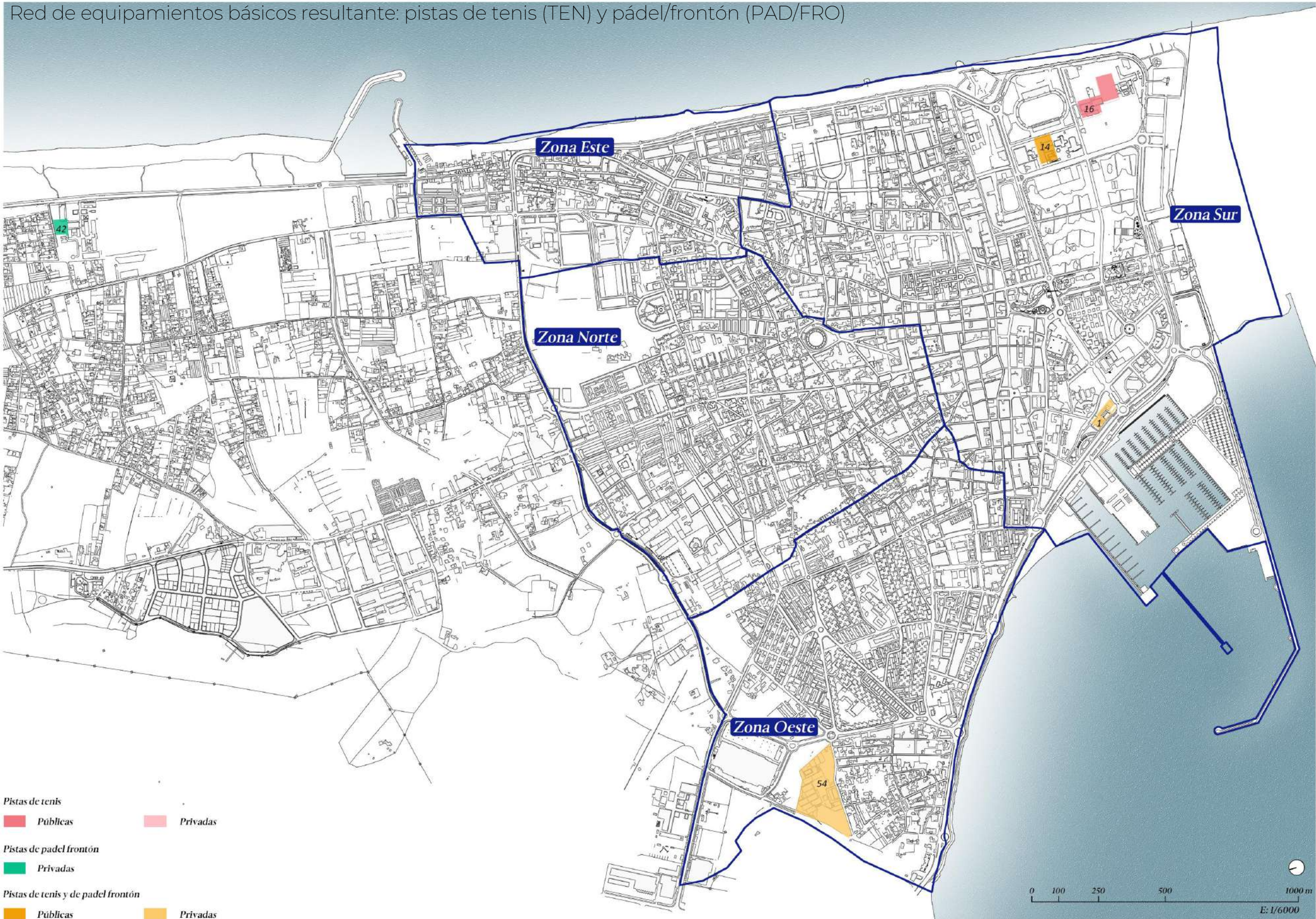
Red de equipamientos básicos resultante: pistas polideportivas (POL) y salas (SAL)



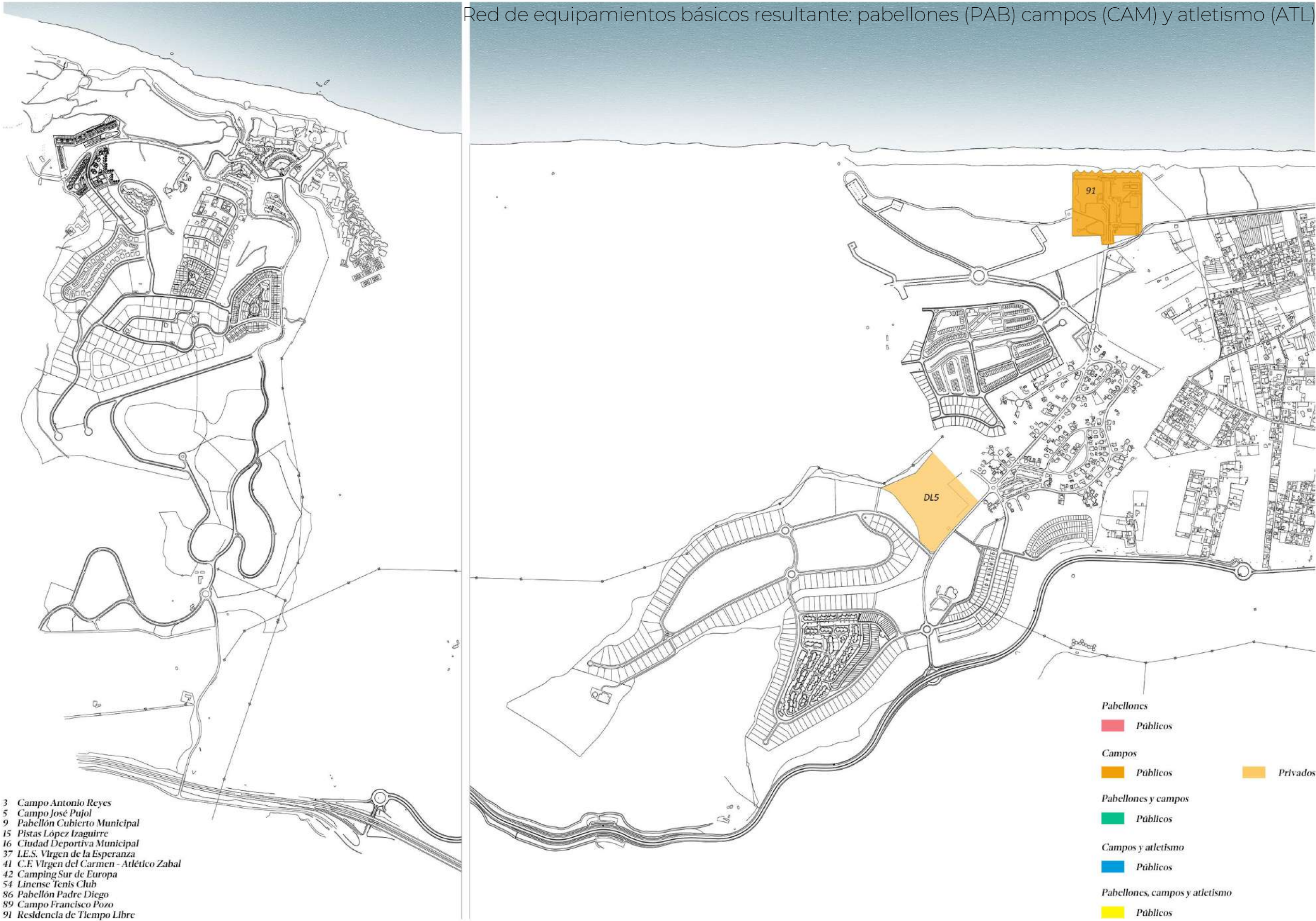






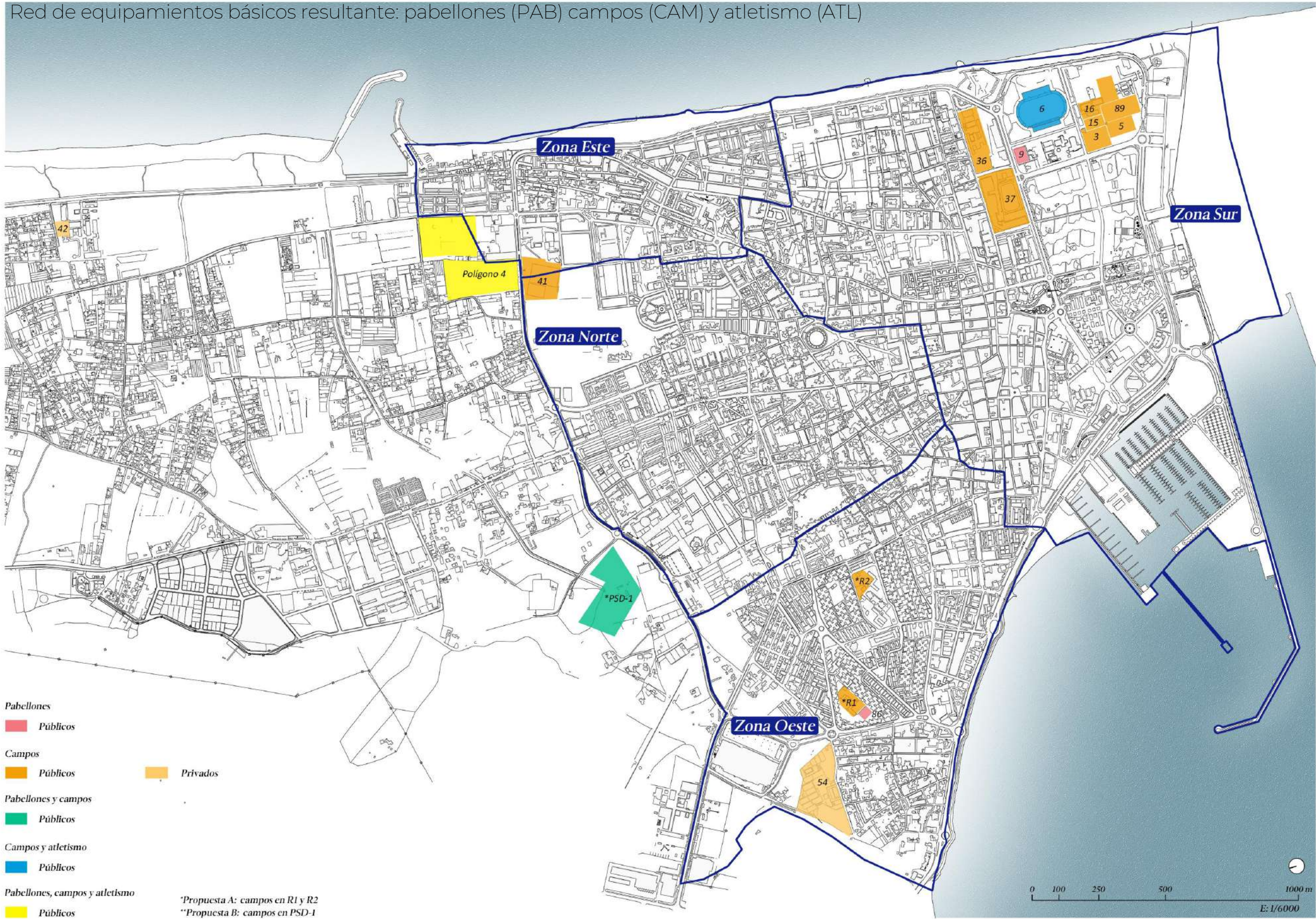




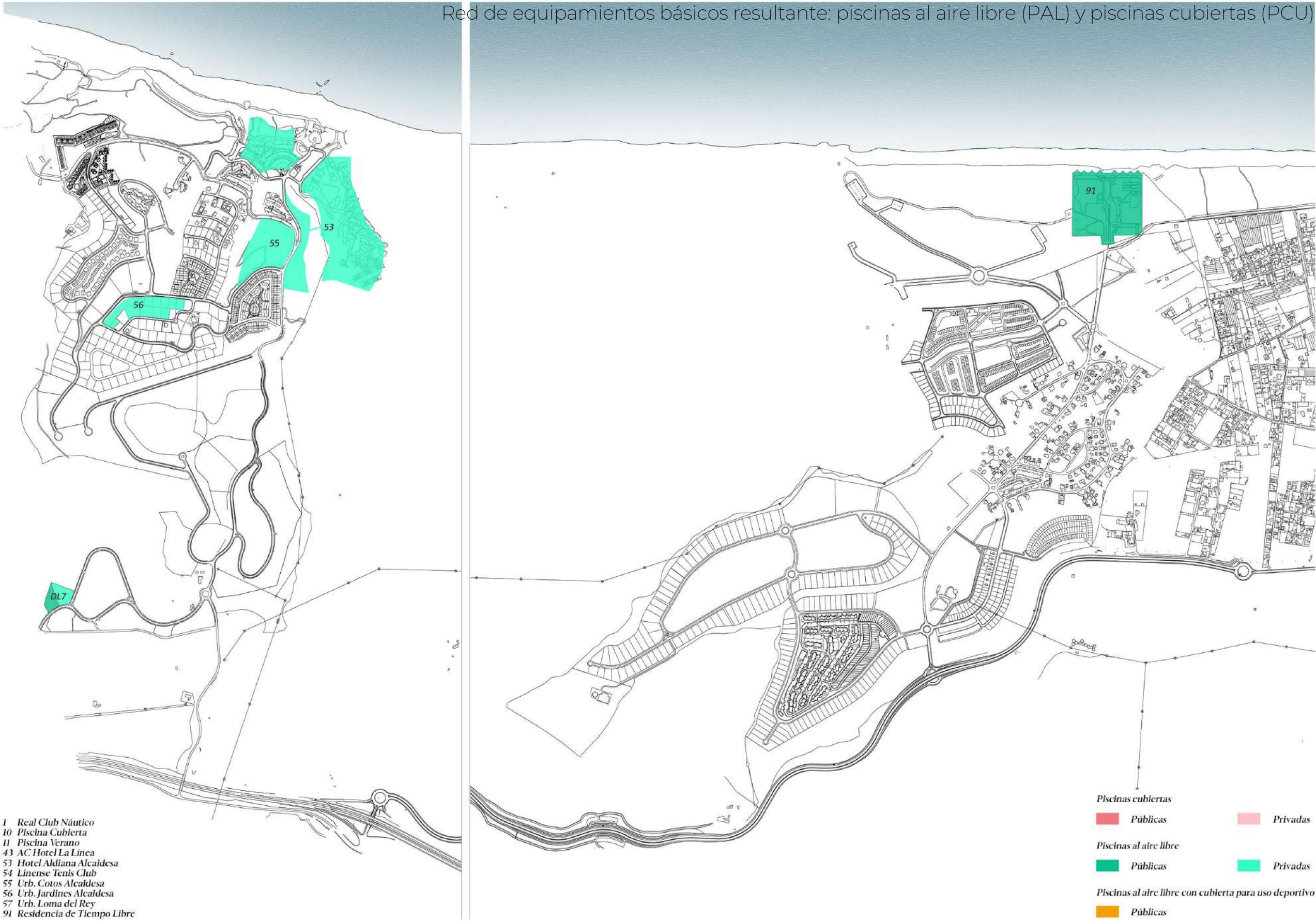




Red de equipamientos básicos resultante: pabellones (PAB) campos (CAM) y atletismo (ATL)

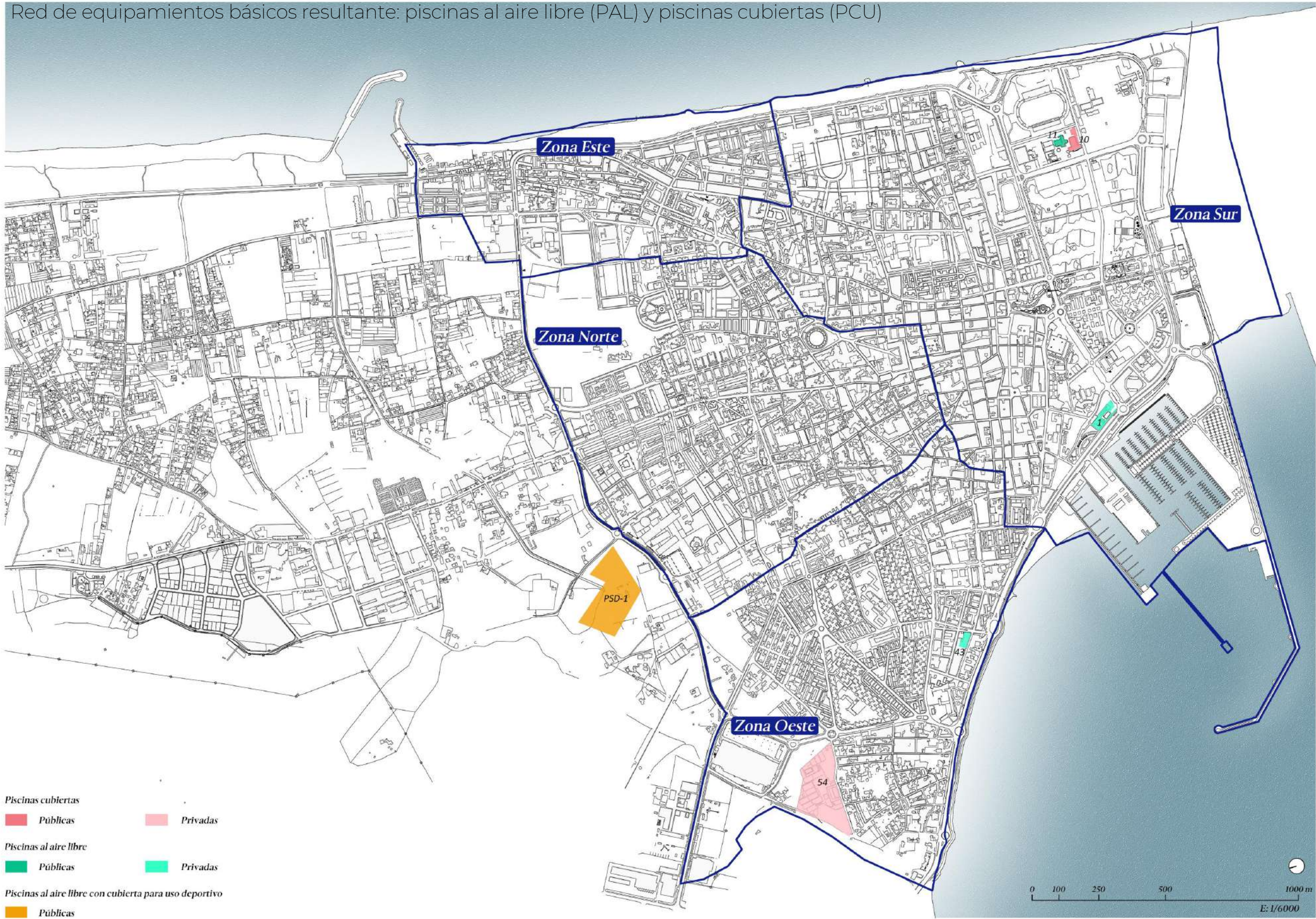




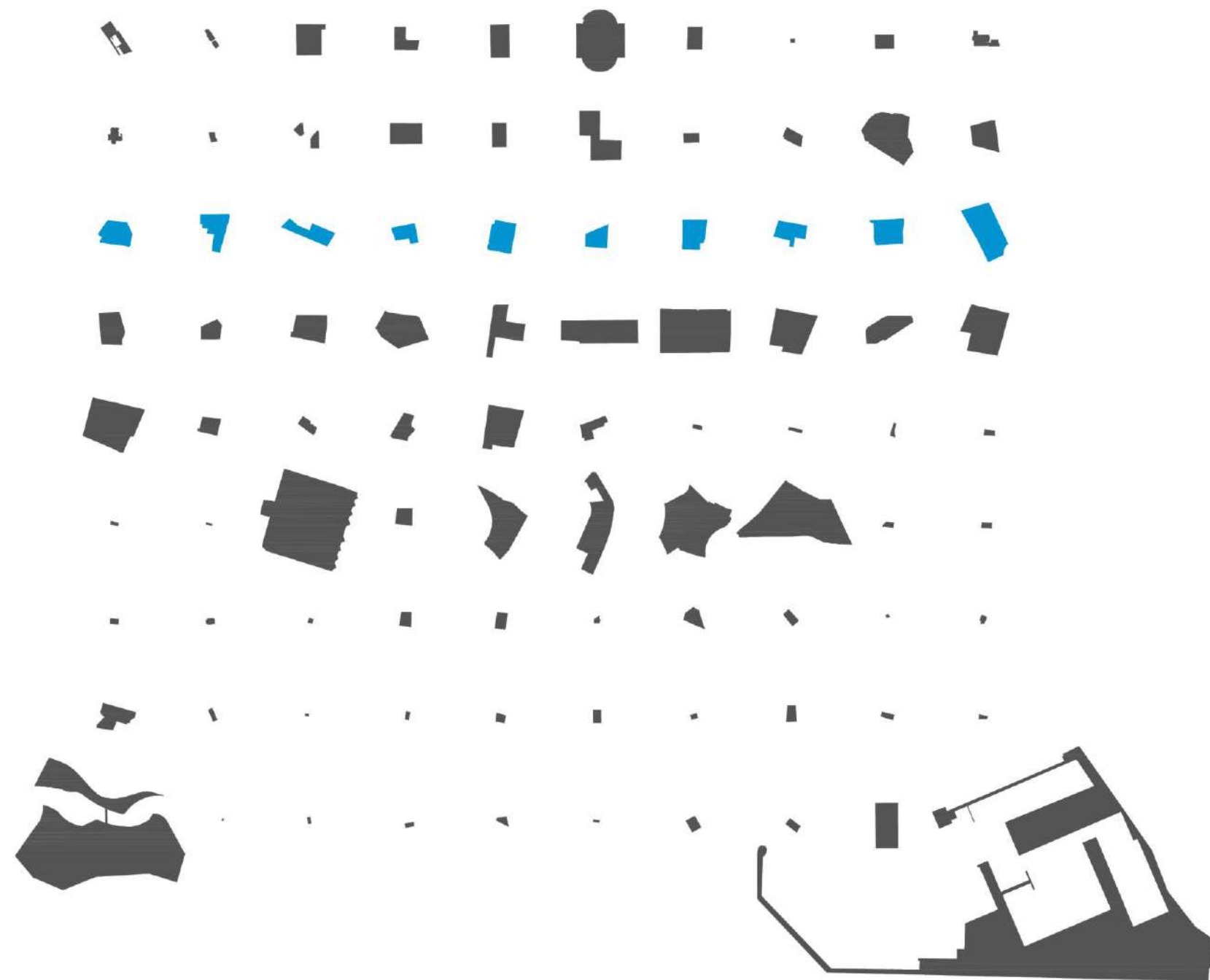




Red de equipamientos básicos resultante: piscinas al aire libre (PAL) y piscinas cubiertas (PCU)







## 03 Síntesis y Objetivos



TEMA	INSTRUMENTOS	CONCLUSIONES
SALUD	Encuesta Nacional Salud. Encuesta Hábitos. Referencias publicaciones locales.	<ul style="list-style-type: none"><li>▪ Obesidad infantil superior a la media nacional.</li><li>▪ Esperanza de vida es la más baja a nivel nacional.</li><li>▪ La práctica deportiva está muy por debajo de la media de ciudades de más de 50.000 habitantes.</li></ul>
SOCIAL	Estudio Zonas Desfavorecidas. Análisis demográfico. Referencias publicaciones locales.	<ul style="list-style-type: none"><li>• 2 grandes zonas desfavorecidas con necesidad de dotar de equipamiento deportivo como solución e integración.</li><li>• Gran parte de la población reside en barriadas donde no se tiene acceso a la práctica deportiva libre.</li><li>• Escasa oferta deportiva pública y ocupación de instalaciones por entidades deportivas locales no favorece el acceso.</li></ul>
URBANO	Plan Estratégico. EDUSI. PGOU vigente. Memoria Nuevo PGOU.	<ul style="list-style-type: none"><li>• Ordenación de las infraestructuras deportivas no permite acceso a la práctica.</li><li>• La ciudad ofrece espacios para la práctica de actividad física que no se aprovechan actualmente.</li><li>• Con el nuevo PGOU se presenta oportunidad de generar nuevos espacios para el deporte y la actividad física.</li></ul>

# Objetivos

El presente documento adopta como **objetivos generales** los contemplados en el *Plan Director de Instalaciones y Equipamientos Deportivos de Andalucía*.

- Cualificar del sistema deportivo municipal mediante estrategias de ampliación, diversificación, mejora y modernización del parque deportivo existente.
- Generalizar la práctica deportiva acercando el deporte a toda la sociedad, fomentando la movilidad sostenible, y garantizando el derecho de la ciudadanía a conocer y practicar libre y voluntariamente el deporte en condiciones de igualdad, calidad, seguridad y sin discriminación alguna.
- Aumentar la calidad de vida, el bienestar social y el desarrollo integral saludable de la ciudadanía, a través de la mejora de las instalaciones deportivas, del equipamiento deportivo y de su accesibilidad y movilidad y de su respeto al medio ambiente.

# Atributos

El análisis detallado de cada una de las diferentes instalaciones y espacios deportivos nos da una visión muy amplia, no solo de las distintas tipologías para la práctica deportiva, sino que además nos permite organizar esta práctica desde otras perspectivas.

De esta forma, ese conjunto de atributos que atiende a tres perspectivas principalmente: la urbana, la social, y la deportiva; concluyen en nuevos aspectos cualitativos dentro de la planificación local del deporte, y lejos de los planteamientos únicamente cuantitativos o numéricos.

Así desde un prisma **urbano** entendemos que el deporte en la ciudad está falto de espacios de calidad para su práctica libre.

Por otro lado, desde una perspectiva **social** podemos sintetizar que el deporte actual presenta una serie de limitaciones, tanto en accesibilidad, como en su propia organización, y esto afecta principalmente a las barriadas más alejadas de la Ciudad Deportiva.

Por último, y vinculando la propia **práctica** actual del deporte al catálogo de instalaciones existente, podemos decir que aunque el uso de las instalaciones disponibles sea óptimo y aparente, hay una necesidad de ampliación debido a demanda de la población de nuevas tipologías, y al mismo tiempo, una renovación de las actuales así, como una nueva distribución de estas.

## Bloque 1 – URBANOS:

- a. tipología: convencional - no convencional - singular
- b. espacio: deportivo - paseos/avenidas - parques/plazas - natural
- c. intervención: rehabilitación - eje - anillo - nuevo

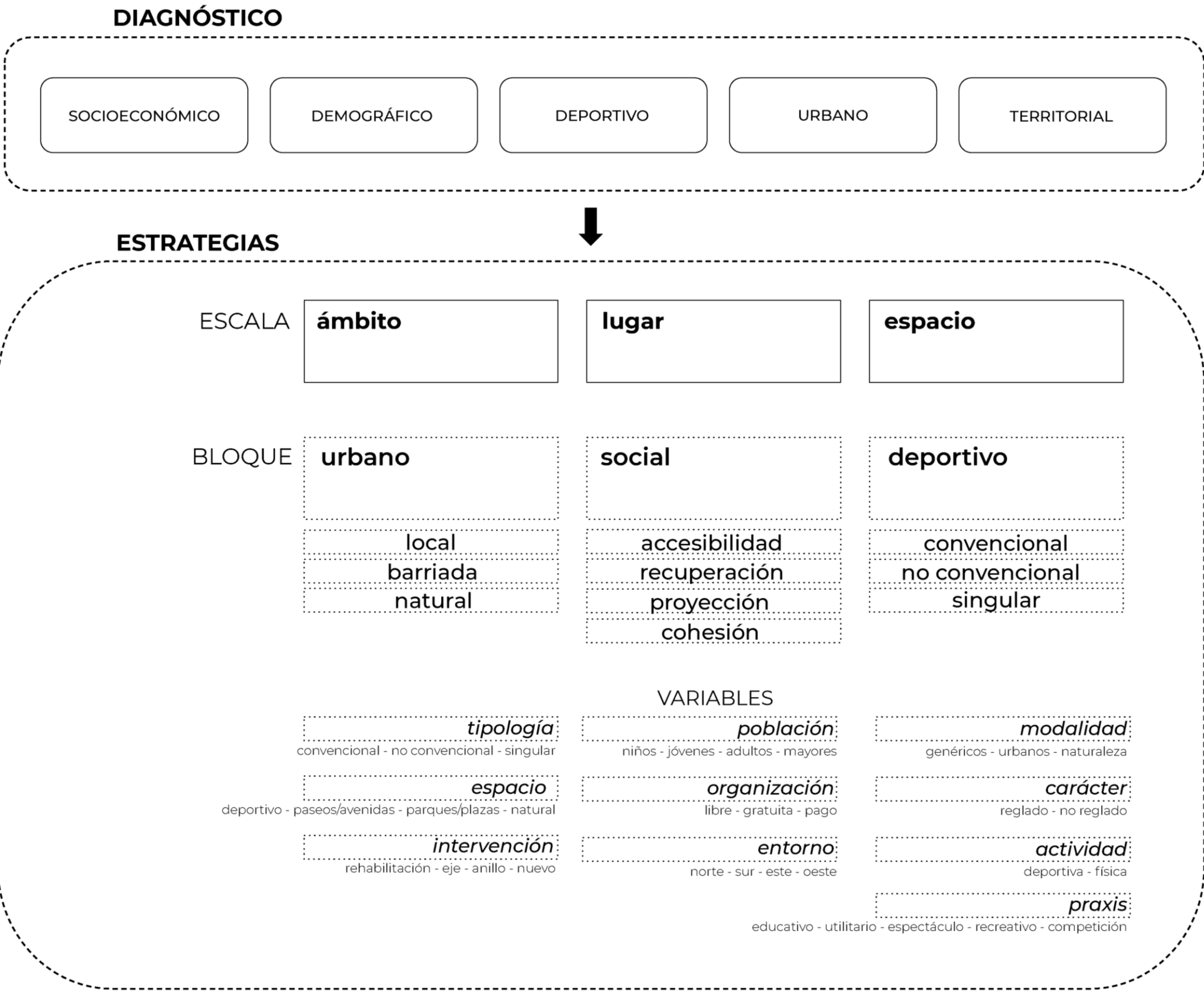
## Bloque 2 – SOCIALES:

- a. grupo de población: niños - jóvenes - adultos - mayores
- b. organización: libre - gratuita - pago
- c. entorno social (zonas): norte - sur - este - oeste

## Bloque 3 – DEPORTIVOS:

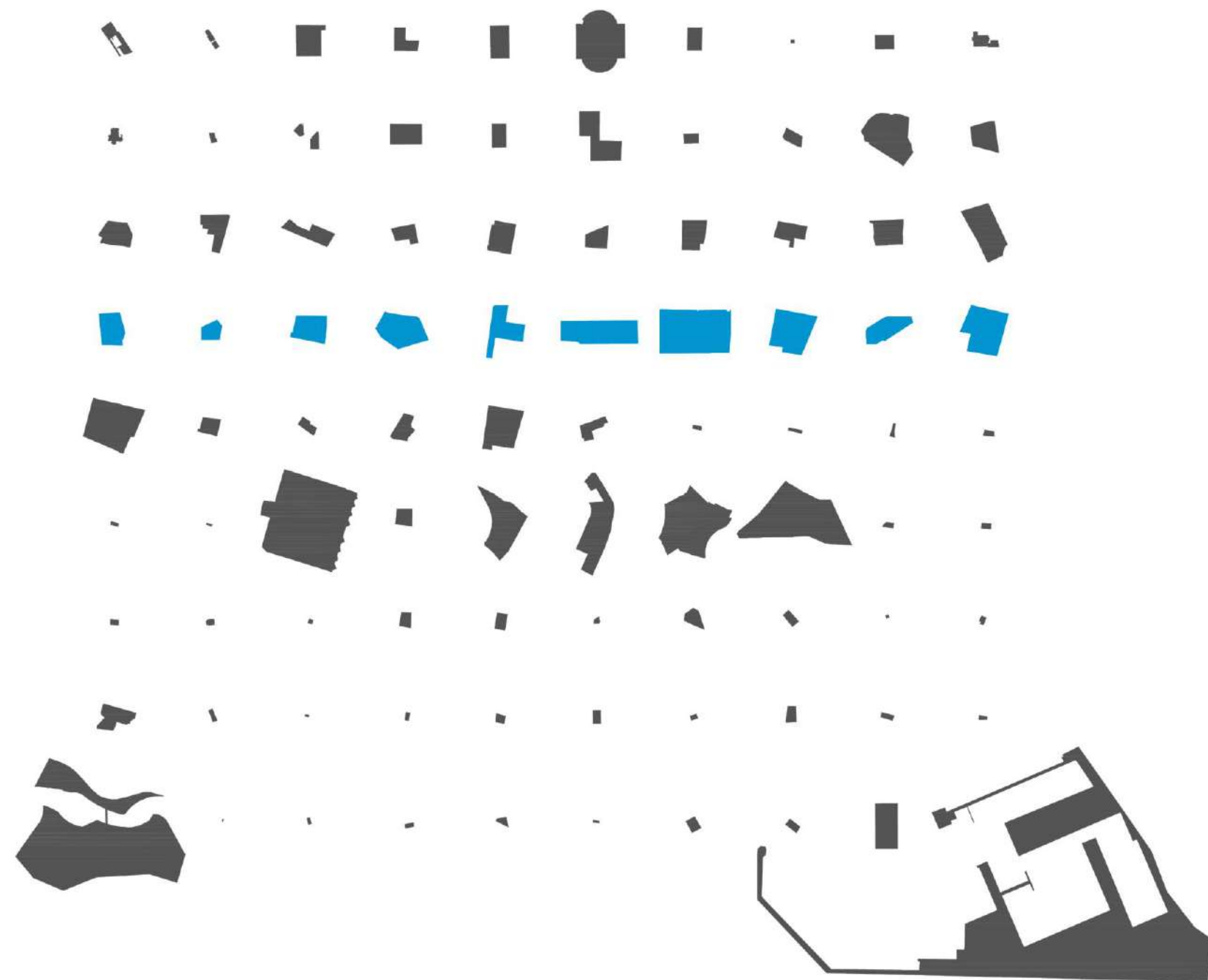
- a. modalidad: genéricos - urbanos - naturaleza
- b. carácter: reglado - no reglado
- c. actividad: deportiva – física
- d. praxis: educativo – utilitario – espectáculo – recreativo – competición





	Diagnóstico	Objetivos	Atributos
Salud	<ul style="list-style-type: none"><li>▪ Obesidad infantil superior a la media nacional.</li><li>▪ Esperanza de vida es la más baja a nivel nacional.</li><li>▪ La práctica deportiva está muy por debajo de la media de ciudades de más de 50.000 habitantes.</li></ul>	Aumentar la calidad de vida, el bienestar social y el desarrollo integral saludable de la ciudadanía, a través de la mejora de las instalaciones deportivas, del equipamiento deportivo y de su accesibilidad y movilidad y de su respeto al medio ambiente.	<b>Modalidad:</b> genéricos - urbanos - naturaleza <b>Carácter:</b> reglado - no reglado <b>Actividad:</b> deportiva – física <b>Praxis:</b> educativo – utilitario – espectáculo – recreativo - competición
Social	<ul style="list-style-type: none"><li>▪ 2 grandes zonas desfavorecidas con necesidad de dotar de equipamiento deportivo como solución e integración.</li><li>▪ Gran parte de la población reside en barriadas donde no se tiene acceso a la práctica deportiva libre.</li><li>▪ Escasa oferta deportiva pública y ocupación de instalaciones por entidades deportivas locales no favorece el acceso.</li></ul>	Generalizar la práctica deportiva acercando el deporte a toda la sociedad, fomentando la movilidad sostenible, y garantizando el derecho de la ciudadanía a conocer y practicar libre y voluntariamente el deporte en condiciones de igualdad, calidad, seguridad y sin discriminación alguna.	<b>Grupo de población:</b> niños - jóvenes - adultos - mayores <b>Organización:</b> libre - gratuita - pago <b>Entorno social</b> (zonas): norte - sur - este - oeste
Urbano	<ul style="list-style-type: none"><li>▪ Ordenación de las infraestructuras deportivas no permite acceso a la práctica.</li><li>▪ La ciudad ofrece espacios para la práctica de actividad física que no se aprovechan actualmente.</li><li>▪ Con el nuevo PGOU se presenta oportunidad de generar nuevos espacios para el deporte y la actividad física.</li></ul>	Cualificar del sistema deportivo municipal mediante estrategias de ampliación, diversificación, mejora y modernización del parque deportivo existente.	<b>Tipología:</b> convencional - no convencional - singular <b>Espacio:</b> deportivo - paseos/avenidas - parques/plazas - natural <b>Intervención:</b> rehabilitación - eje - anillo - nuevo





## 04 Actuaciones

## 4.1 Esquema de las Actuaciones

Una de las principales premisas durante todo el trabajo del Plan Local de Instalaciones Deportivas consiste en garantizar el acceso al deporte de la mayor parte de la ciudadanía de La Línea. Para ello, se ha intentado cubrir la demanda de todos los usuarios, así como de la población del municipio, y se ha establecido junto con la Concejalía de Deportes del Ayuntamiento una propuesta de distribución que garantiza las diferentes tipologías y entornos para la práctica deportiva y de actividad física de un modo equilibrado en toda la ciudad

Entendiendo el núcleo urbano de La Línea como un una trama con pocos espacios libres de calidad, así como con escasa infraestructura que permita su reutilización o conversión en instalación deportiva, se plantea el análisis de los diferentes espacios actuales, y a partir de ahí se establecen tres niveles de intervención desde las diferentes tipologías deportivas contempladas: centros deportivos de barrios y espacios para la actividad física en el medio natural.

De esta forma, y reagrupando los Distritos en sectores según su propia dinámica: norte, sur, este y oeste; se pretende garantizar al menos una serie de infraestructuras y espacios para la actividad física y el deporte en cada uno de ellos

Se parte de la red de pistas polideportivas recuperadas y distribuidas por todo el municipio como instalación básica, a la que se le debería sumar una nueva red de circuitos y equipamientos para jóvenes y mayores como intervención en los espacios libres

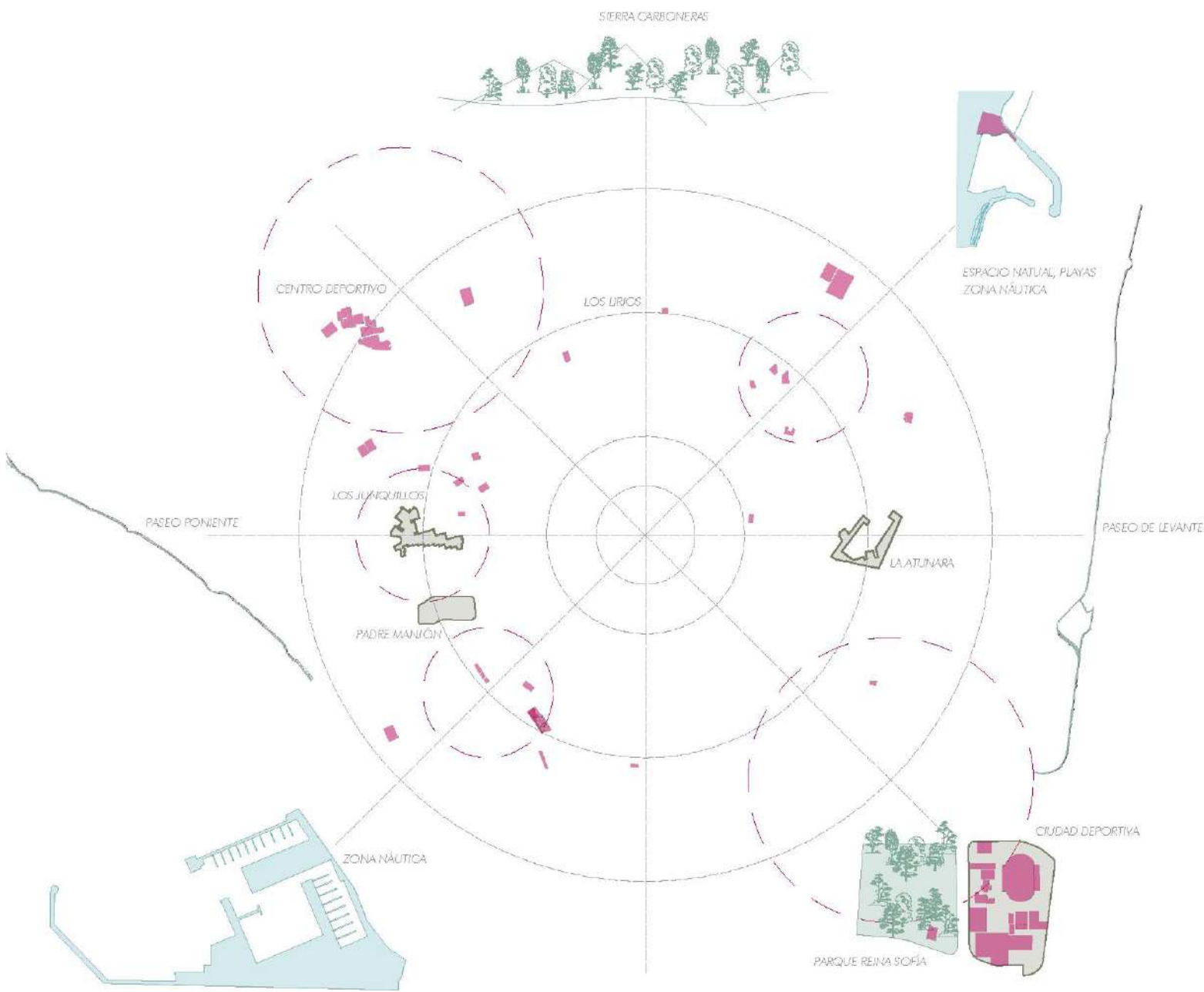
A esto le sigue una nueva propuesta de centros deportivos de barrio complementando la ciudad deportiva existente. Se podría decir que recuperando el antiguo centro educativo García Lorca o el antiguo Mercado de la Atunara, junto con el futuro centro deportivo de Punto Ribot, se estarían diseñando cuatro centros para el deporte distribuidos en un segundo nivel.

Por último, y a una escala mayor, los límites de la ciudad con los diferentes enclaves naturales que la rodean permiten que en cada uno de los sectores se pueda tener una práctica en un entorno vinculado a la naturaleza como son las sierra al norte, el parque al sur, y los dos paseos marítimos con sus playas de Poniente y Levante.



Equipamientos deportivos

Equipamientos educativos con instalaciones deportivas

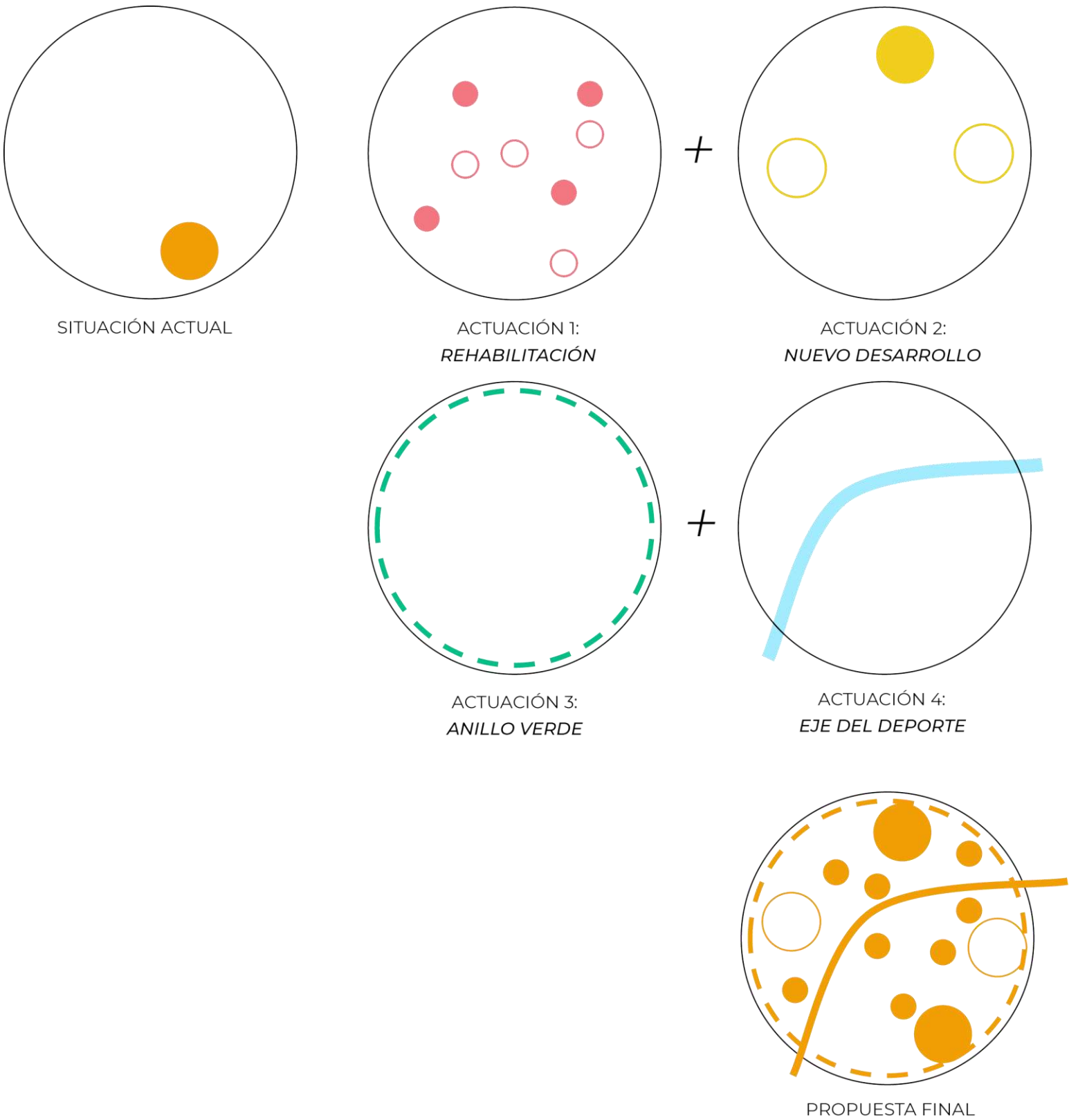


Actuaciones Convencionales

Actuaciones	Propuestas	Ubicación
Rehabilitación – Regeneración	Mejora de la Ciudad Deportiva actual: <ul style="list-style-type: none"><li>Rehabilitación instalaciones actuales.</li><li>Recuperación de espacios vacíos.</li><li>Construcción de nuevas instalaciones.</li></ul>	A. Ciudad Deportiva Municipal
	Adecuación Nuevos Centros deportivos de barrio.	B. Adecuación Espacio Deportivo en la Atunara. C. Adecuación Espacio Deportivo en los Junquillos.
	Revitalización Red de pistas de barrio. Intervenciones blandas.	D. Sagrado Corazón E. Sacra F. José Chacón Vichino G. Los Lirios H. La Paz

Actuaciones	Propuestas	Ubicación
Nuevo desarrollo	Desarrollo de nuevas instalaciones aprovechando espacios urbanos y del entorno.	I. DL-1. Paseo de la Habana J. DL-2. Santa Clara K. DL-3. Punto Ribot L. DL-4. Camino de Estepona M. DL-5. Ciudad del fútbol. N. DL-6. Urb. La Alcaidesa I. O. DL-7. Urb. La Alcaidesa II. P. Polígono 4. Área deportiva Atunara. Q. PSD-1. Centro deportivo Norte R. R1 y R2. Junquillos S. Centro de actividades náuticas

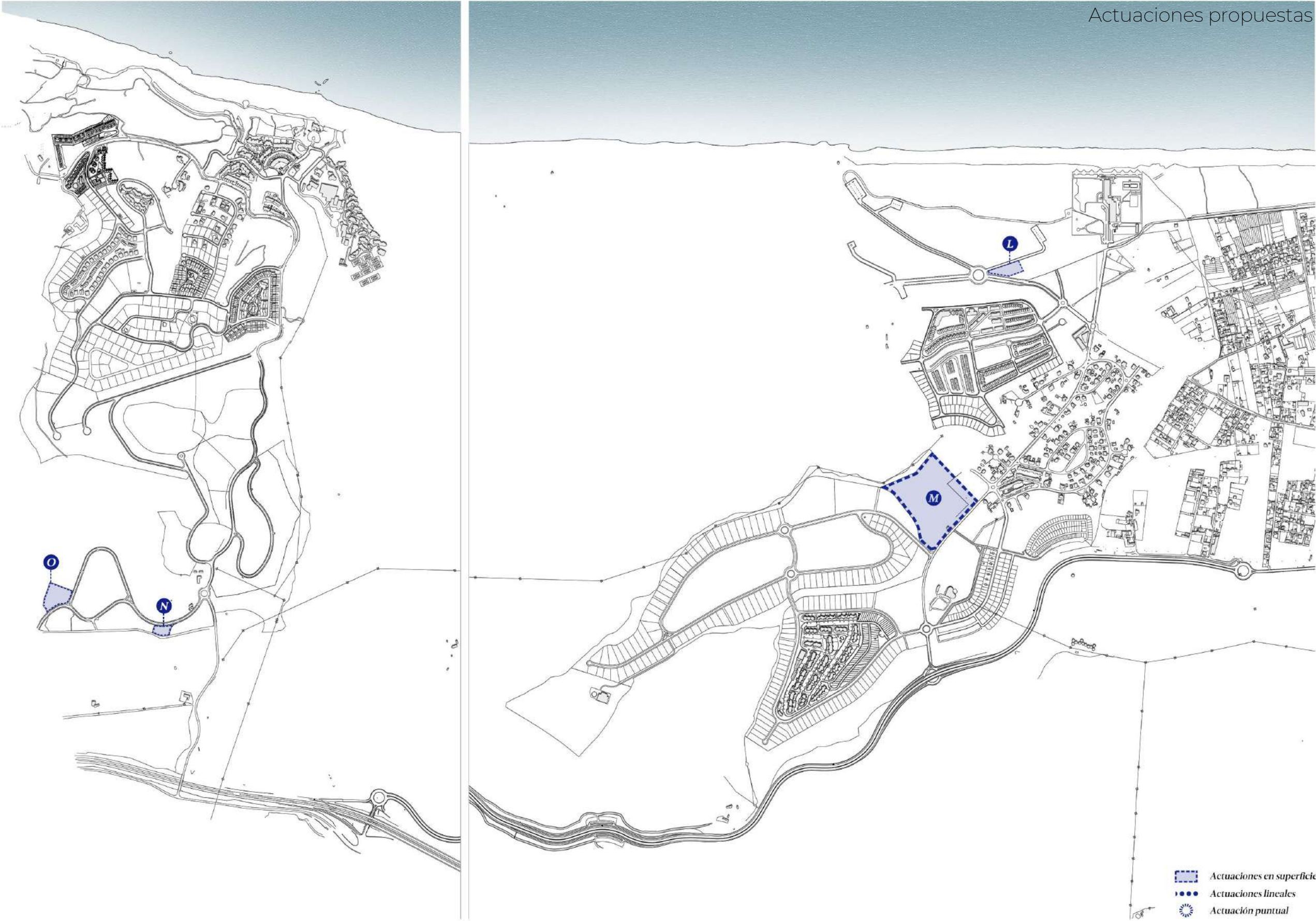




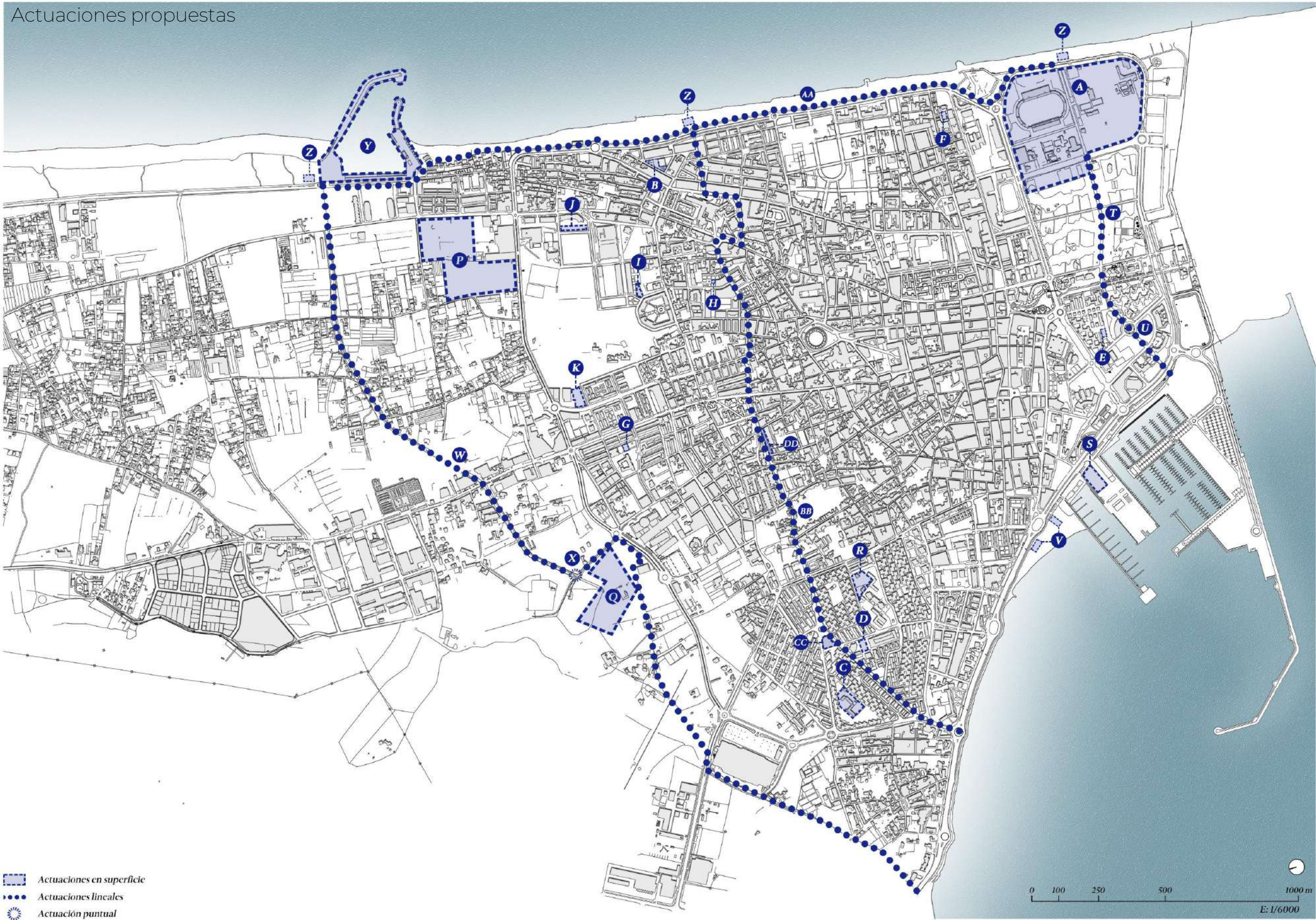
Actuaciones No Convencionales

Actuaciones	Propuestas	Ubicación
Anillo verde	Creación de un recorrido perimetral que conecte los diferentes enclaves del municipio.	T. Parque Princesa Sofía U. Carril bici Zona Sur V. Playa de Poniente W. Zona Norte - Zabal (cauce de ríos) X. Acceso a Sierra Carbonera Y. Puerto Atunara Z. Zonas playas de Levante AA. Carril Bici-Running paseo de Levante

Actuaciones	Propuestas	Ubicación
Eje del deporte	Establecimiento de un eje urbano para la actividad física que facilite la práctica deportiva a las barriadas desfavorecidas.	BB. Carril Bici-Running CC. Espacio actividad física Junquillos DD. Pista 100m Los Olivos









## 4.2 Actuaciones Convencionales

### Rehabilitación – Regeneración

---

*Mejora de la Ciudad Deportiva actual.*

Rehabilitación instalaciones actuales.  
Recuperación de espacios vacíos.  
Construcción de nuevas instalaciones.

A. Ciudad Deportiva Municipal

*Adecuación Nuevos Centros deportivos de barrio.*

B. Adecuación Espacio Deportivo en la Atunara.  
C. Adecuación Espacio Deportivo en los Junquillos.

*Revitalización Red de pistas de barrio. Intervenciones blandas.*

D. Sagrado Corazón  
E. Sacra  
F. José Chacón Vichino  
G. Los Lirios  
H. La Paz

### Nuevo desarrollo

---

*Desarrollo de nuevas instalaciones  
aprovechando espacios urbanos y del entorno.*

- I. DL-1. Paseo de la Habana
- J. DL-2. Santa Clara
- K. DL-3. Punto Ribot
- L. DL-4. Camino de Estepona
- M. DL-5. Ciudad del fútbol.
- N. DL-6. Urb. La Alcaidesa I.
- O. DL-7. Urb. La Alcaidesa II.
- P. Polígono 4. Área deportiva Atunara.
- Q. PSD-1. Centro deportivo Norte
- R. R1 y R2. Junquillos
- S. Centro de actividades náuticas



■ Mejora de la Ciudad Deportiva actual.

La mejora de la Ciudad Deportiva cuenta con tres ejes principales de acción:

- Rehabilitación de instalaciones actuales.
- Recuperación de espacios vacíos.
- Construcción de nuevas instalaciones.

Estas actuaciones se engloban en una nueva idea de espacio para el deporte en el municipio que está sujeta a la adecuación del entorno que se está trabajando en el Plan General de Ordenación Urbana de La Línea. A partir de aquí, el presente documento sugiere, atendiendo a las necesidades ciudadanas, que pretende actualizar y modernizar la ciudad deportiva actual.

SAINT JAMES' PARK - SPORTS DIRECT ARENA

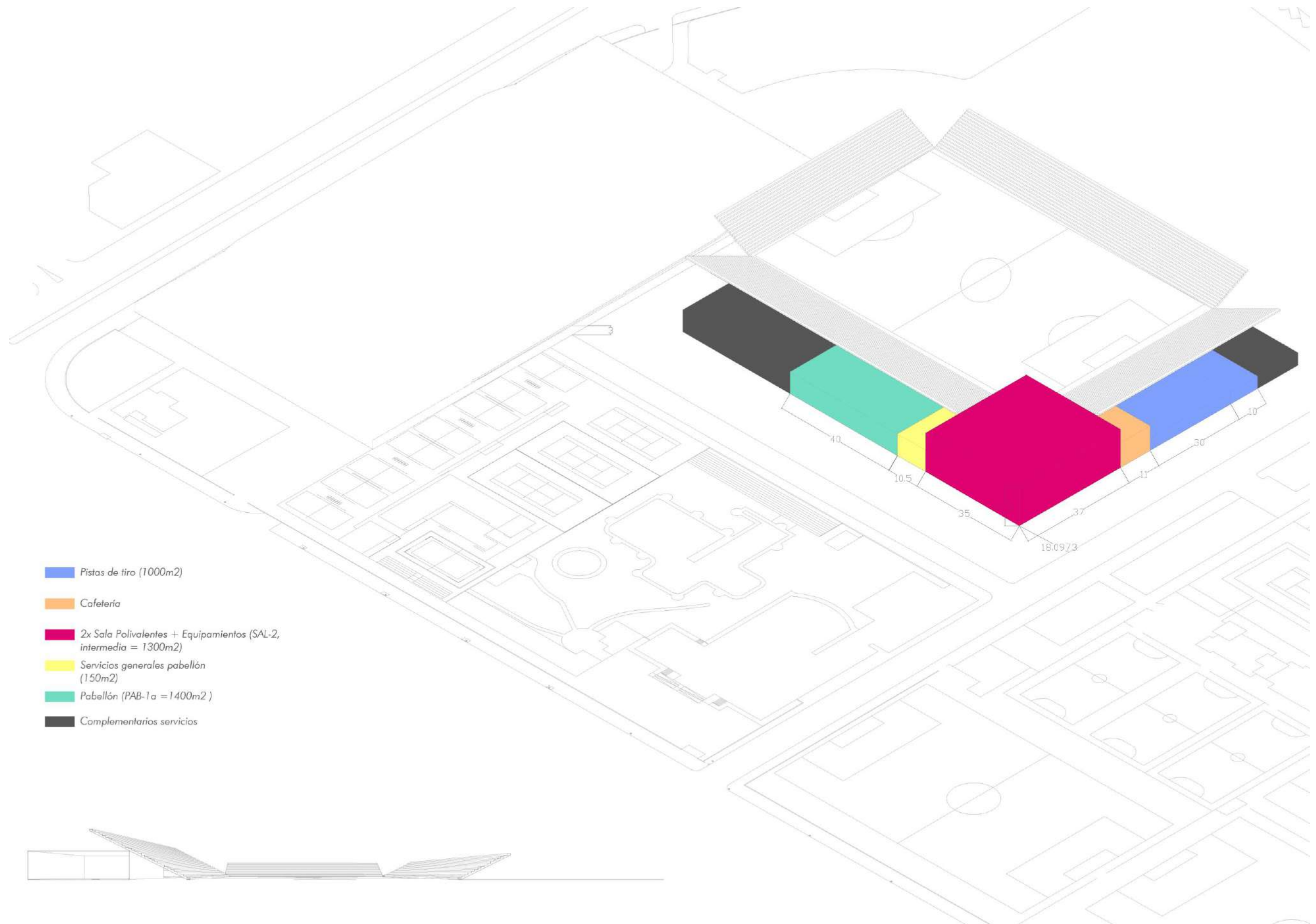
Newcastle upon Tyne, Reino Unido

*Estadio de fútbol que evoluciona con el tiempo  
y se va adaptando según las necesidades*

El estadio Saint James's Park, actualmente Sports Direct Arena, es un estadio que se ha ido adaptando a las nuevas necesidades deportivas del club a lo largo de los años, y que actualmente contempla diferentes usos en sus instalaciones gracias a la nueva piel realizada.

<https://www.nufc.co.uk/club/history/history-of-our-home/>







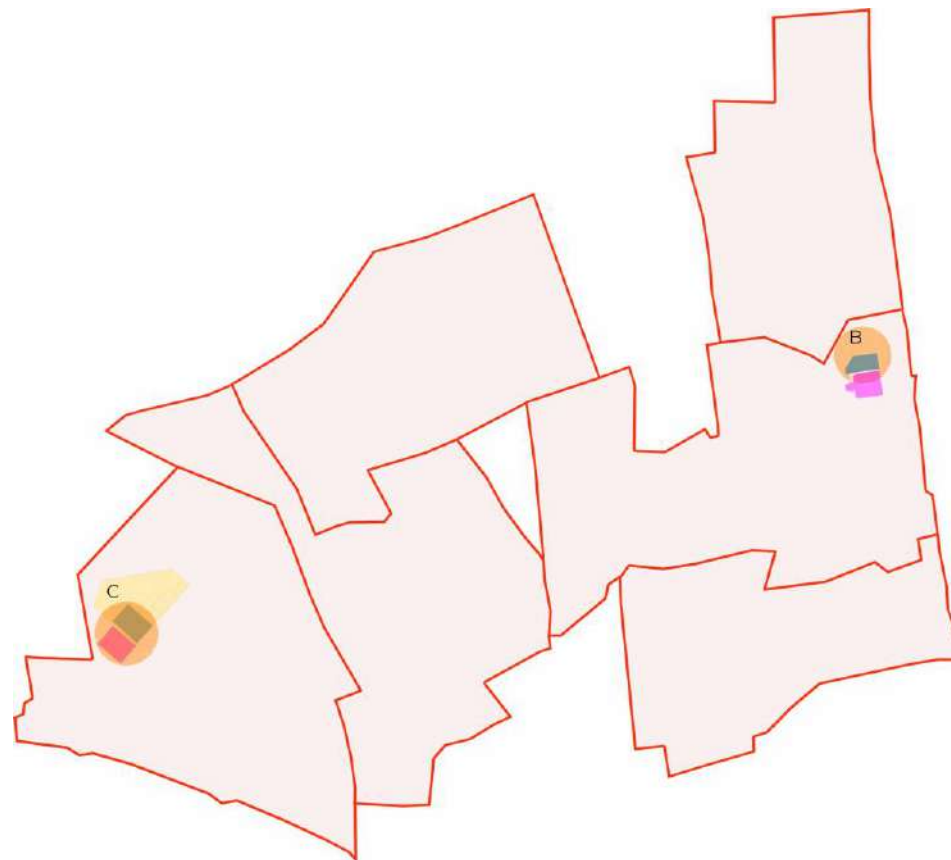
■ Adecuación Nuevos Centros deportivos de barrio.

La idea de Centro de Barrios en dos enclaves como la Atunara y los Junquillos, catalogados como Zonas Desfavorecidas con necesidades de intervención, tiene el objetivo fundamental de mejorar la accesibilidad al deporte. Actualmente existen dos espacios de titularidad pública aunque de gestión privada, y la propuesta consiste en conjugar un modelo de centro deportivo que mezcle actividades para todos los públicos y posibilidades.

De esta forma, al espacio gestionado por estos clubes se le añadiría un espacio público de acceso gratuito pero controlado, conformando nuevos centros de actividad que puedan tener un impacto mayor en el ámbito social de estas barriadas.

*B. Adecuación Espacio Deportivo en la Atunara.*

*C. Adecuación Espacio Deportivo en el Junquillo.*



## PLUG N PLAY

Copenhague, Dinamarca  
Proyecto de Kragh & Berglund

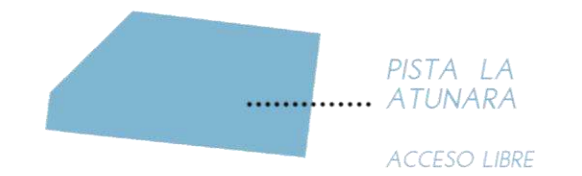
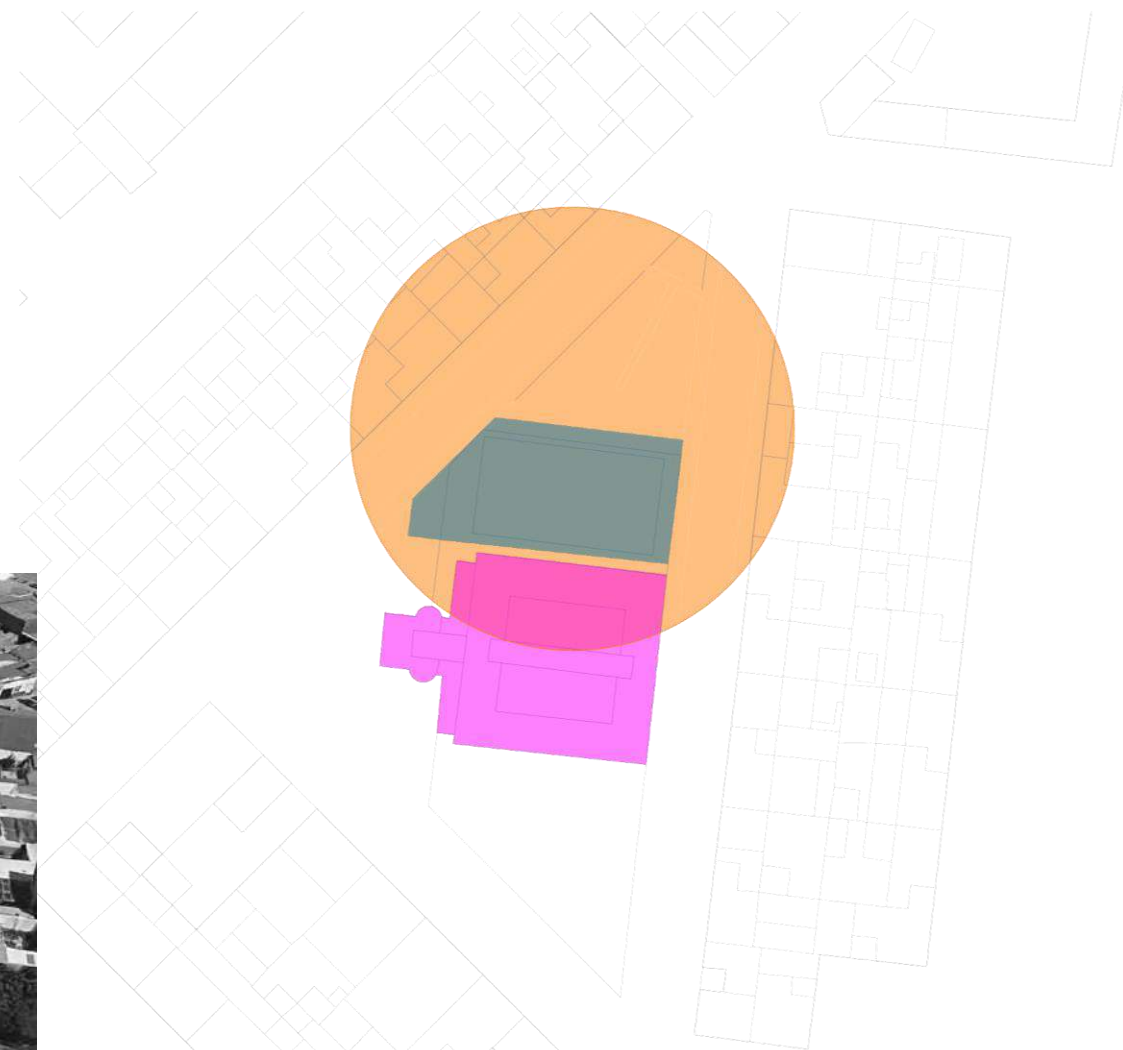
*Parque deportivo flexible que anticipa un futuro desarrollo urbano. Un sistema de senderos está formado por la composición siempre cambiante de diferentes deportes*

“Plug N Play es un parque de actividades con instalaciones predominantemente deportivas basadas en la filosofía de poder conectar varias actividades temporales en una infraestructura ya existente con agua, electricidad, iluminación y espacio de almacenamiento. El objetivo ha sido generar vida urbana en el nuevo distrito de Ørestad Syd. La propuesta funciona con un alto grado de urbanidad y aspereza que se refleja en el sistema de ruta de interconexión”.

<https://www.sportspace.eu/en/project/plug-n-play/>

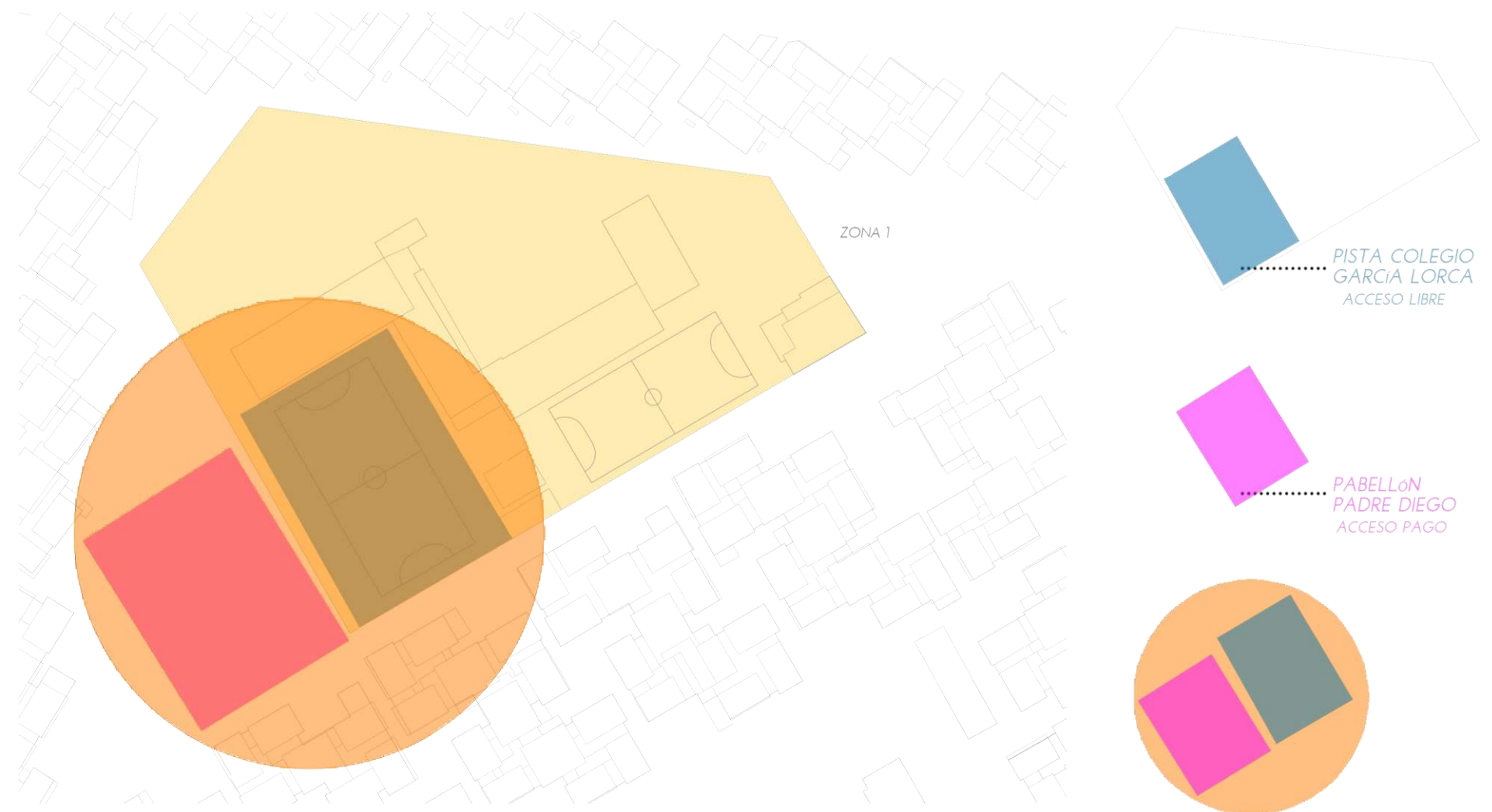


B. Adecuación Espacio Deportivo en la Atunara.





C. Adecuación Espacio Deportivo en el Junquillo.



■ Revitalización Red de pistas de barrio.  
Intervenciones blandas.

Revitalización Red de pistas de barrio con pintado: exponer que sea un proceso colectivo y de participación artistas-colectivos-colegios (la que más sencilla resulte): **Sagrado Corazón, Sacra, José Chacón Vichino, Los Lirios, La Paz.**

Se entiende fundamental partir de la instalación base del municipio como son las pistas polideportivas de barrio. Estás en su conjunto suponen más de una decena Y la intervención puntual en determinadas instalaciones permitiría conformar una red completa por todo el municipio. La propuesta de intervención es sencilla y se limita a las cinco pistas en las que la colaboración de diferentes agentes del barrio junto con artistas locales puede Resultar un espacio más atractivo y funcional al mismo tiempo que generaría un efecto de apropiación gracias a esta solución participativa.



A. Pista Sagrado Corazón



B. Pista Sacra

**'JUGANDO EN COLORES'**

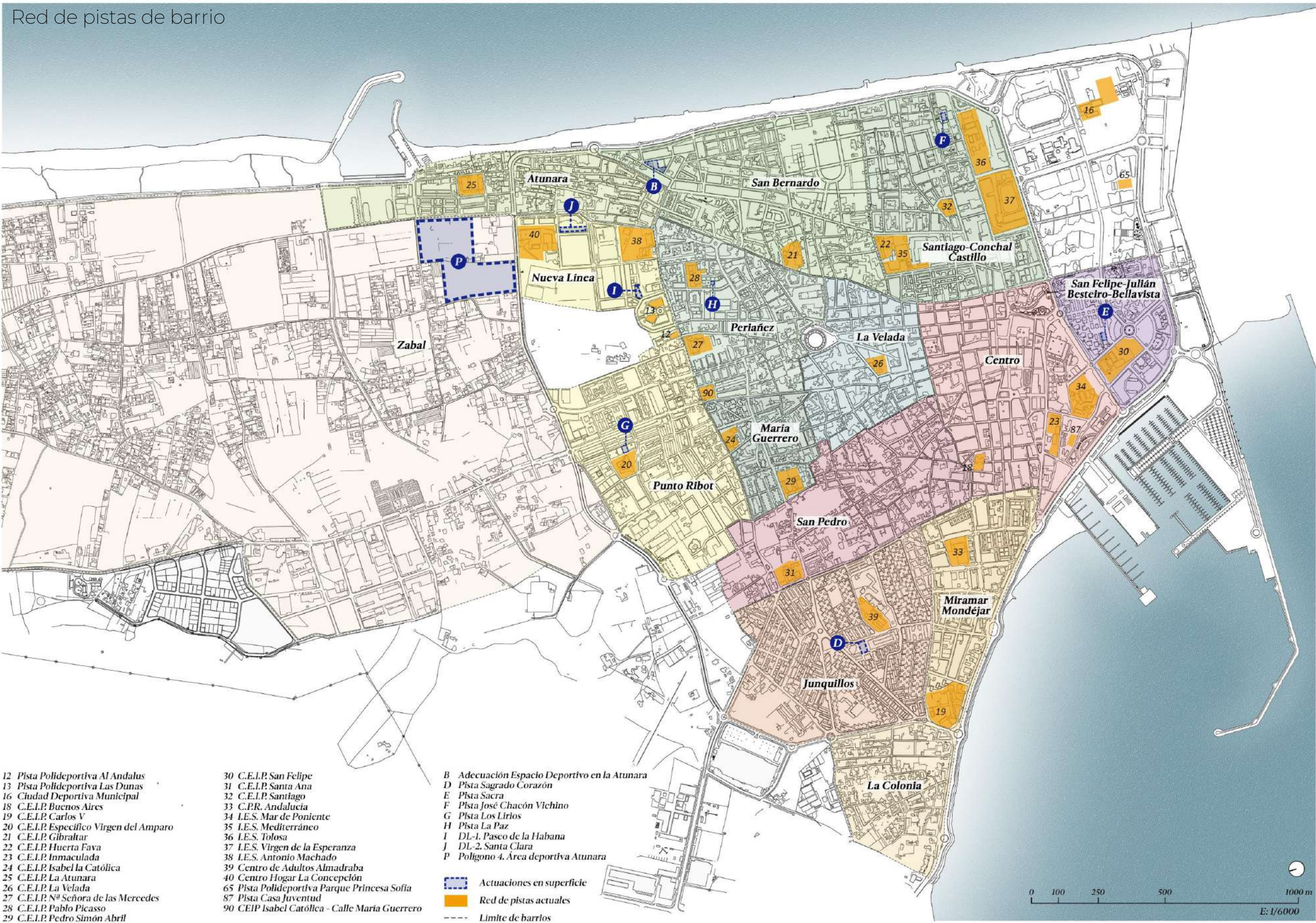
Alhaurín de la Torre, Málaga  
Área de Deportes del Ayuntamiento

El proyecto llega a todos los equipamientos deportivos de barriadas y urbanizaciones, con la idea de darles personalidad y dotarlos de un lenguaje visual identificativo, y así llenar a los jugadores y espectadores de emociones pasando a formar parte del paisaje urbano de la localidad. La intervención ha sido desarrollada y ejecutada por un artista y diseñador local: Víctor García. Se trata de un concepto que se ha llevado a cabo con éxito en zonas deportivas al aire libre en París o Catania (Italia), y pionero en España.

<https://www.alhaurindelatorre.com/comienzan-los-trabajos-para-pintar-con-coloridos-disenos-las-pistas-deportivas-de-alhaurin-de-la-torre/>









- Desarrollo de nuevas instalaciones aprovechando espacios urbanos y del entorno.

En el apartado de 2.3 *Cálculo de las necesidades deportivas* quedan recogidas las propuestas de nueva construcción necesarias para completar la red de equipamientos deportivos básicos:

Parcela	Instalación deportiva
I. DL-1. Paseo de la Habana	Pista polideportiva Parque de ejercicios cardiosaludables
J. DL-2. Santa Clara	2 pistas polideportivas (baloncesto y fútbol) Área de skate
L. DL-4. Camino de Estepona	4 pistas de pádel 2 pista de tenis
M. DL-5. Ciudad del fútbol.	Campos de fútbol

Parcela	Instalación deportiva
N. DL-6. Urb. La Alcaidesa I.	Pistas de tenis Pistas de pádel
Ñ. DL-7. Urb. La Alcaidesa II.	Piscina cubierta Sala
Q. PSD-1. Centro deportivo Norte	Piscina descubierta tipo PAL-2 con cubierta para uso deportivo Pabellón tipo PAB-3a 4 campos*
R. R1 y R2. Junquillos	2 campos y 2 campos

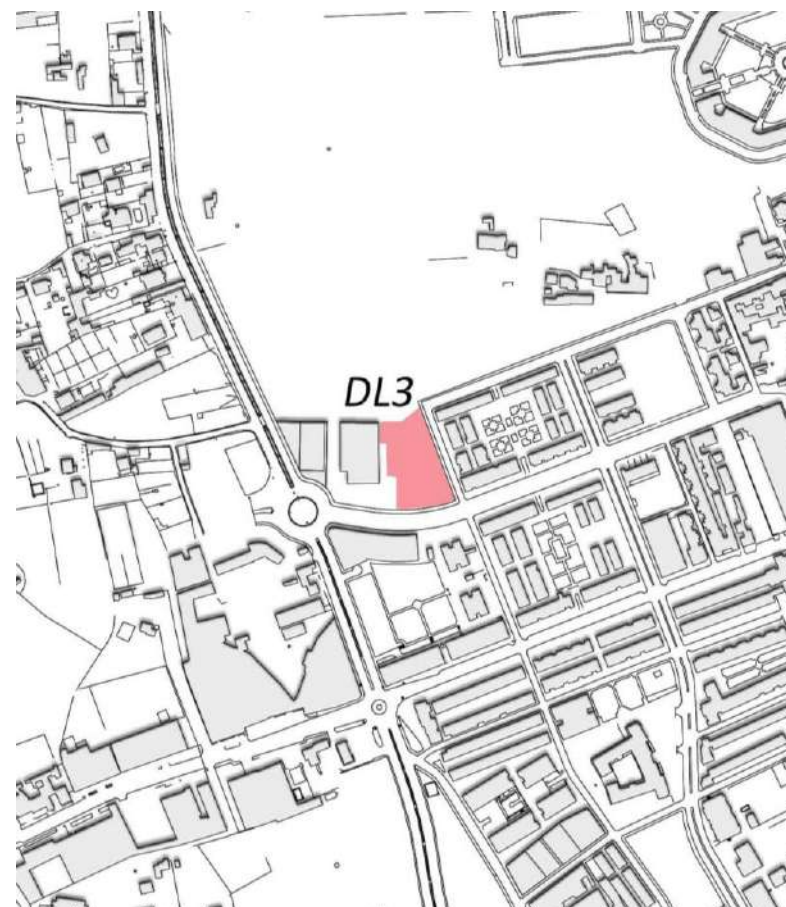
\* Se trata de una propuesta alternativa a la construcción de 4 campos en las localizaciones en el barrio de los Junquillos R1 y R2.

A continuación se desarrollan algunas de las ubicaciones con las propuestas concretas.

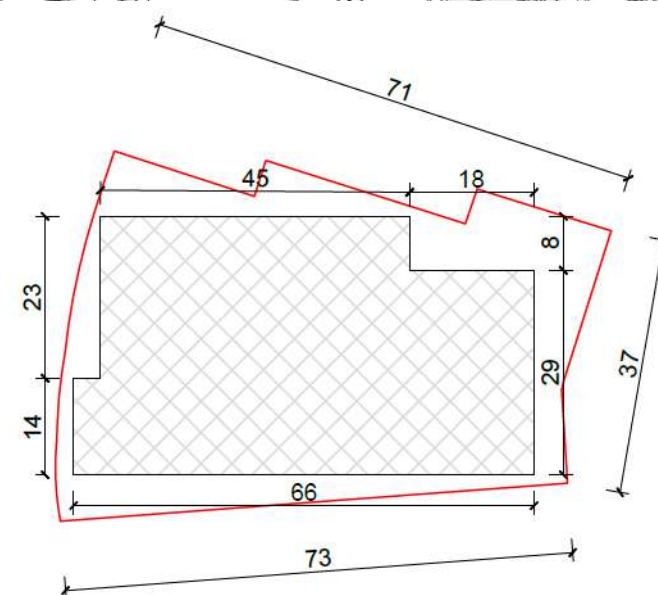


K. DL-3. Punto Ribot

Localización: Av. Punto Ribot. Zona: Norte  
Superficie parcela: 3306 m<sup>2</sup>

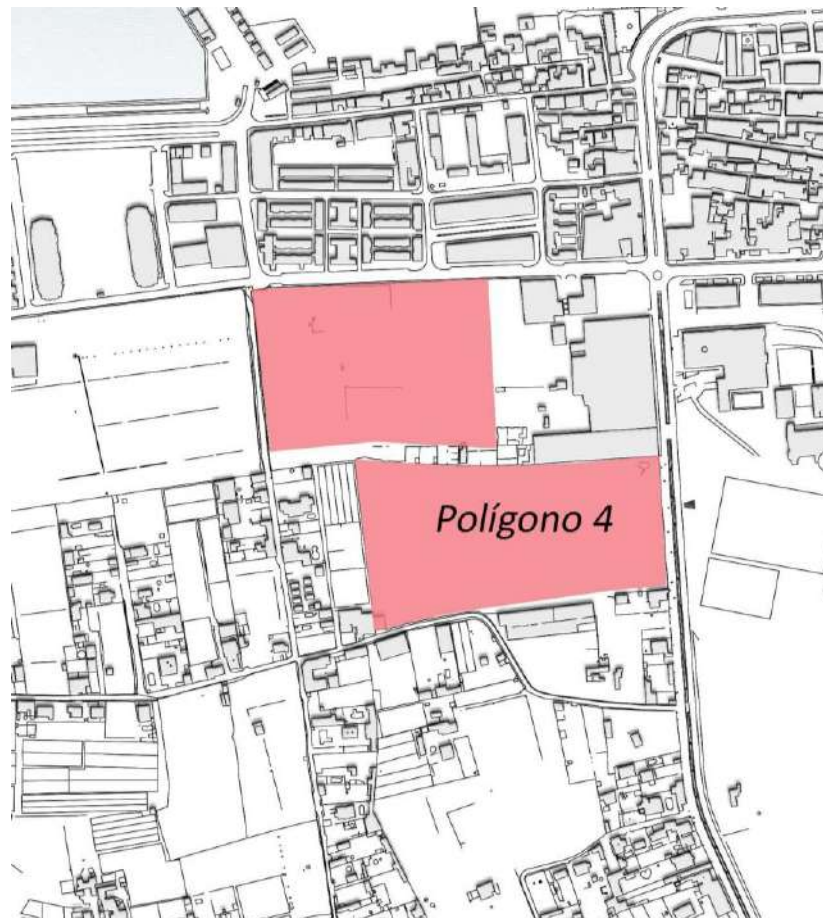


Propuesta:  
Patinódromo  
Hockey patines (18x36)



P. Polígono 4. Área deportiva Atunara.

Localización:  
Zona: Norte / Este



Propuesta:

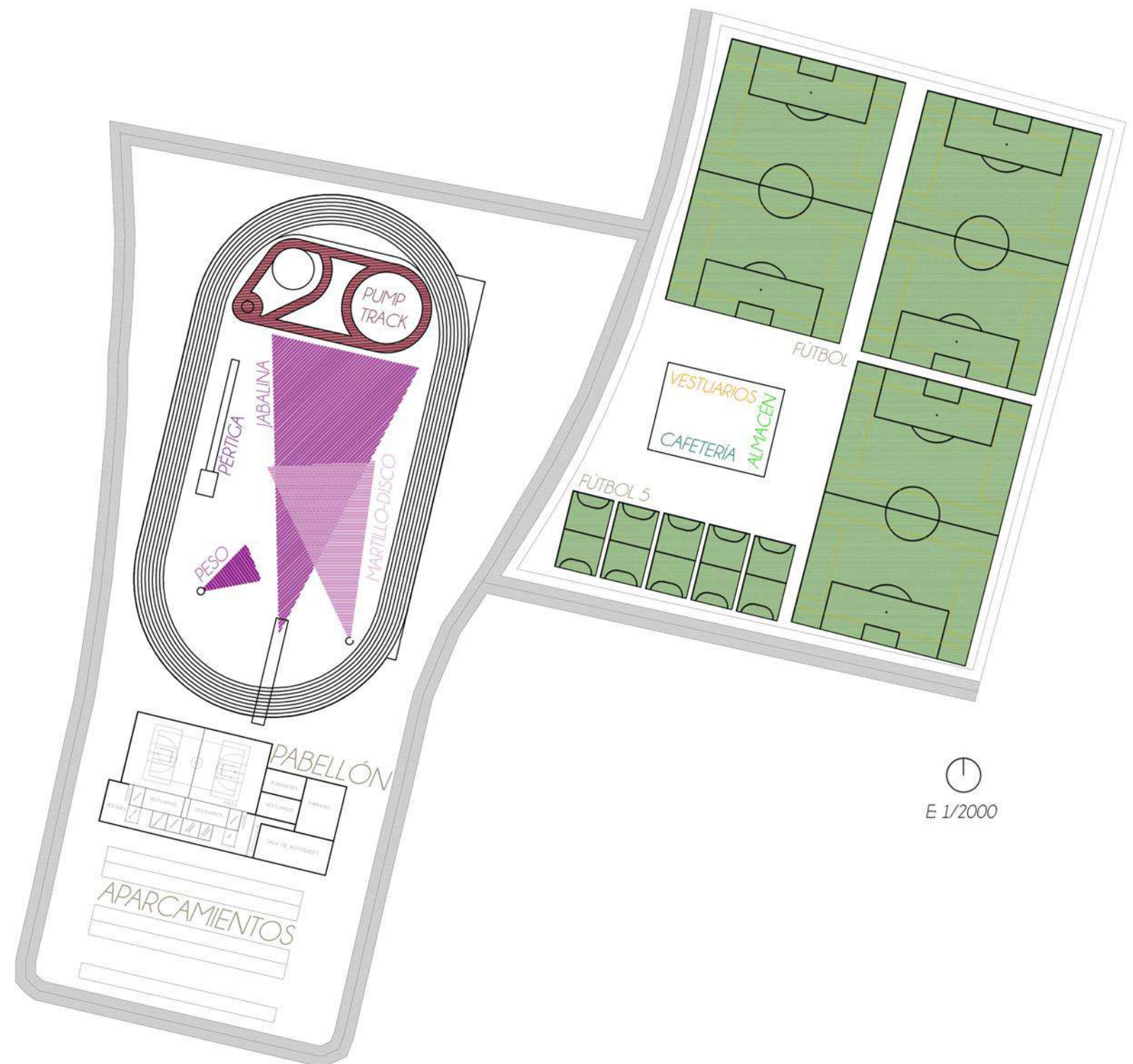
Pista de atletismo

Pabellón

Sala

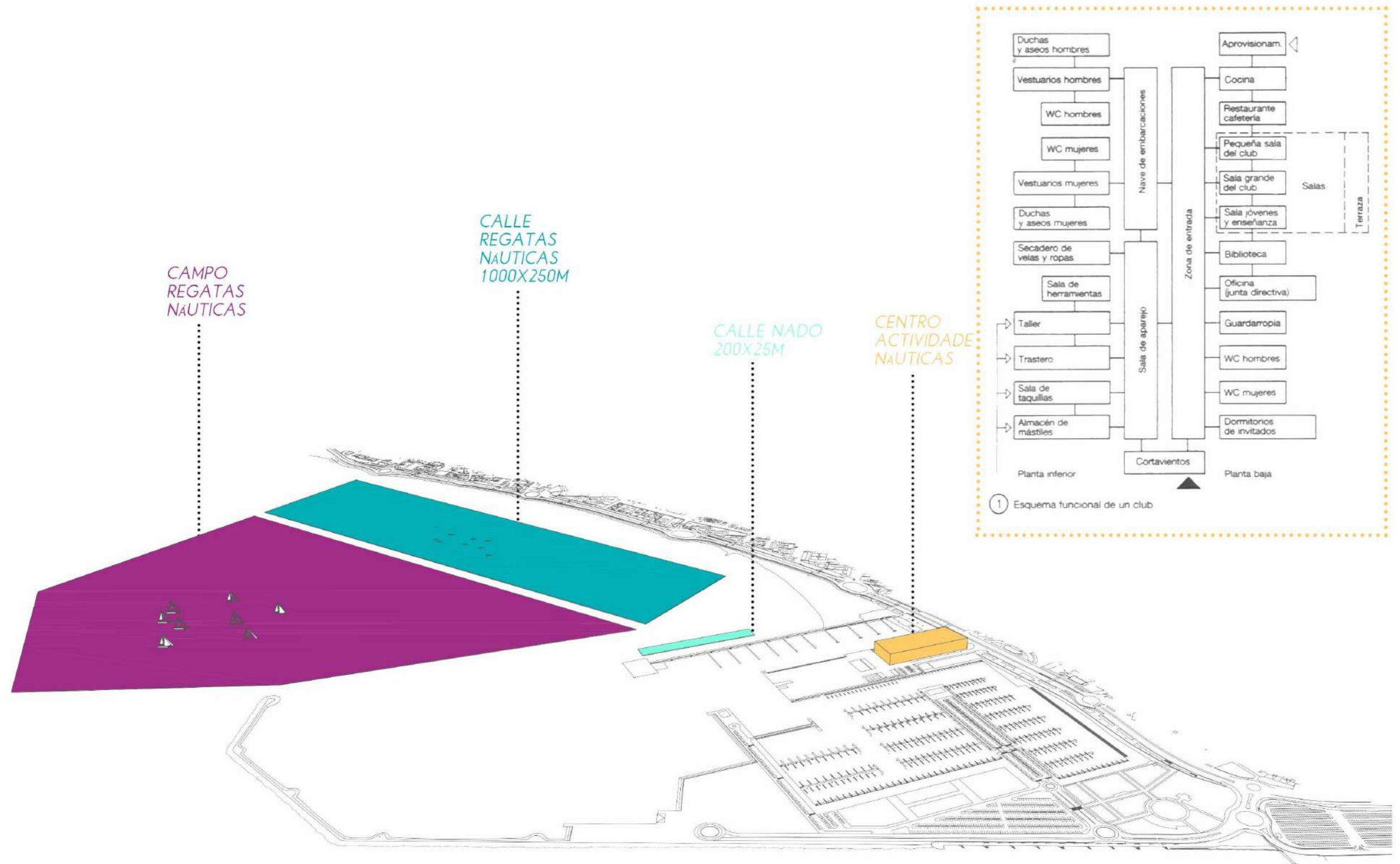
6 campos de fútbol 7 = 3 campos de fútbol 11

5 pistas fútbol 5





S. Centro de actividades náuticas







CENF. Centro de Deportes Náuticos  
La Savina, Formentera  
Proyecto de Marià Castelló Martínez

*Un proyecto de bajo impacto ecológico para una gran diversidad de prácticas deportivas*

El puerto de la Savina es la entrada principal a la isla de Formentera. Su localización geográfica le concede un especial interés, pues es el límite entre una zona urbana, el mar mediterráneo y un estanque de agua salada que forma parte del Parque Natural de Ses Salines.

La protección a mar abierto que ofrece este estanque ha propiciado que tradicionalmente se utilizase como puerto natural donde fondear pequeñas embarcaciones de pesca y, en la actualidad, la administración lo haya estimado idóneo para alojar la escuela de vela municipal así como otras dependencias relacionadas con los deportes náuticos.

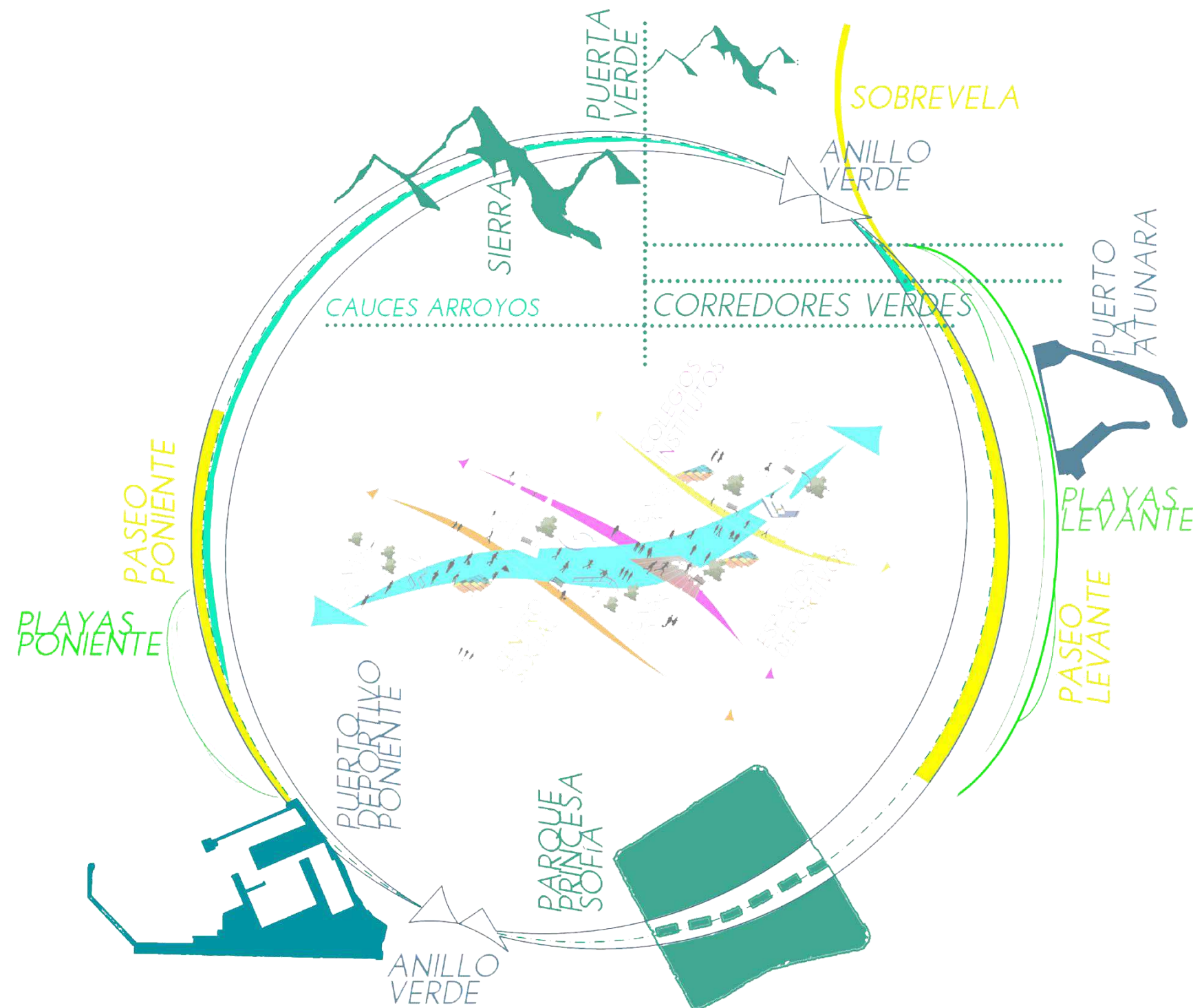
El proyecto tiene especial interés porque se ha construido con materiales prefabricados con bajo impacto en el paisaje y en con una baja intervención en la playa para su asiento.

<https://www.plataformaarquitectura.cl/cl/914782/cenf-centro-de-deportes-nauticos-de-formentera-maria-castello-martinez>





## 4.3 Actuaciones No Convencionales

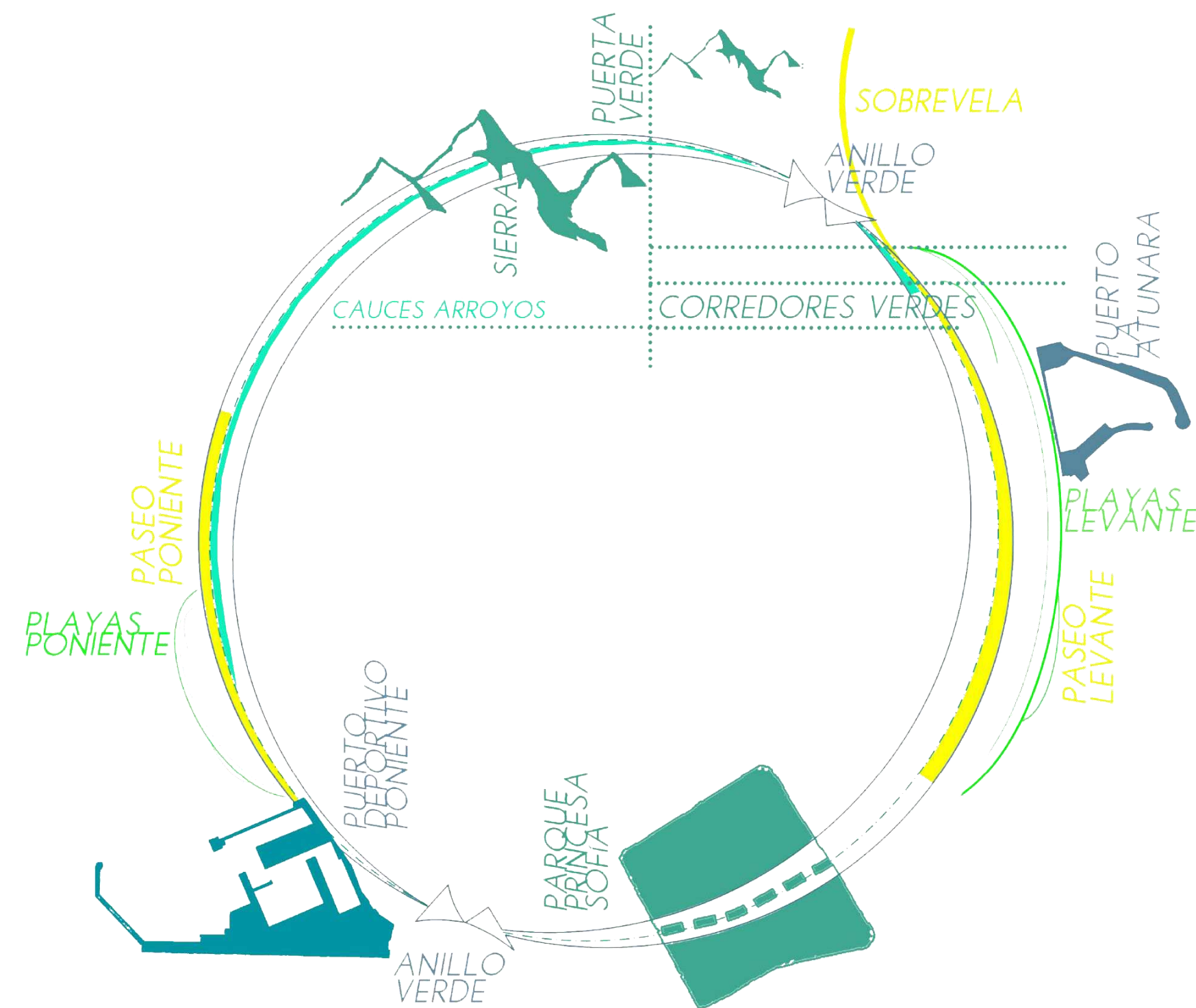


Las actuaciones no convencionales vienen a mostrar la gran oportunidad de este Plan Local De Instalaciones Deportivas para intervenir en la situación actual a partir de soluciones adaptadas al entorno natural y urbano del municipio. Para esto se han generado ideas y conexiones con la visión de la práctica físico-deportiva desde todas las visiones e intereses posibles.

Así pues, se hace posible tener un eje que pueda servir para escolares, al mismo tiempo que conforma un entorno deportivo integral, resultando un entorno híbrido que atraviesa todo el interior del casco urbano. De igual forma, el anillo verde en su conjunto conecta distintos enclaves naturales, o vinculados a la naturaleza, que permiten un acceso a toda la población a una práctica deportiva atractiva y libre.

Anillo verde	Eje del deporte
<i>Creación de un recorrido perimetral que conecte los diferentes enclaves del municipio.</i>	<i>Establecimiento de un eje urbano para la actividad física que facilite la práctica deportiva a las barriadas desfavorecidas.</i>
<div>N. Parque Princesa Sofía. O. Zona náutico - deportiva de Poniente. P. Paseo Poniente. Q. Zona norte (cauce de ríos). R. Sierra Carbonera. S. Zona Zabal y cauce de río. T. Puerto Atunara. U. Zona playa Levante.</div>	<div>U. Espacio actividad física Junquillos V. Pista 100 Los Olivos W. Espacio actividad física Atunara X. Carril Bici-Running</div>





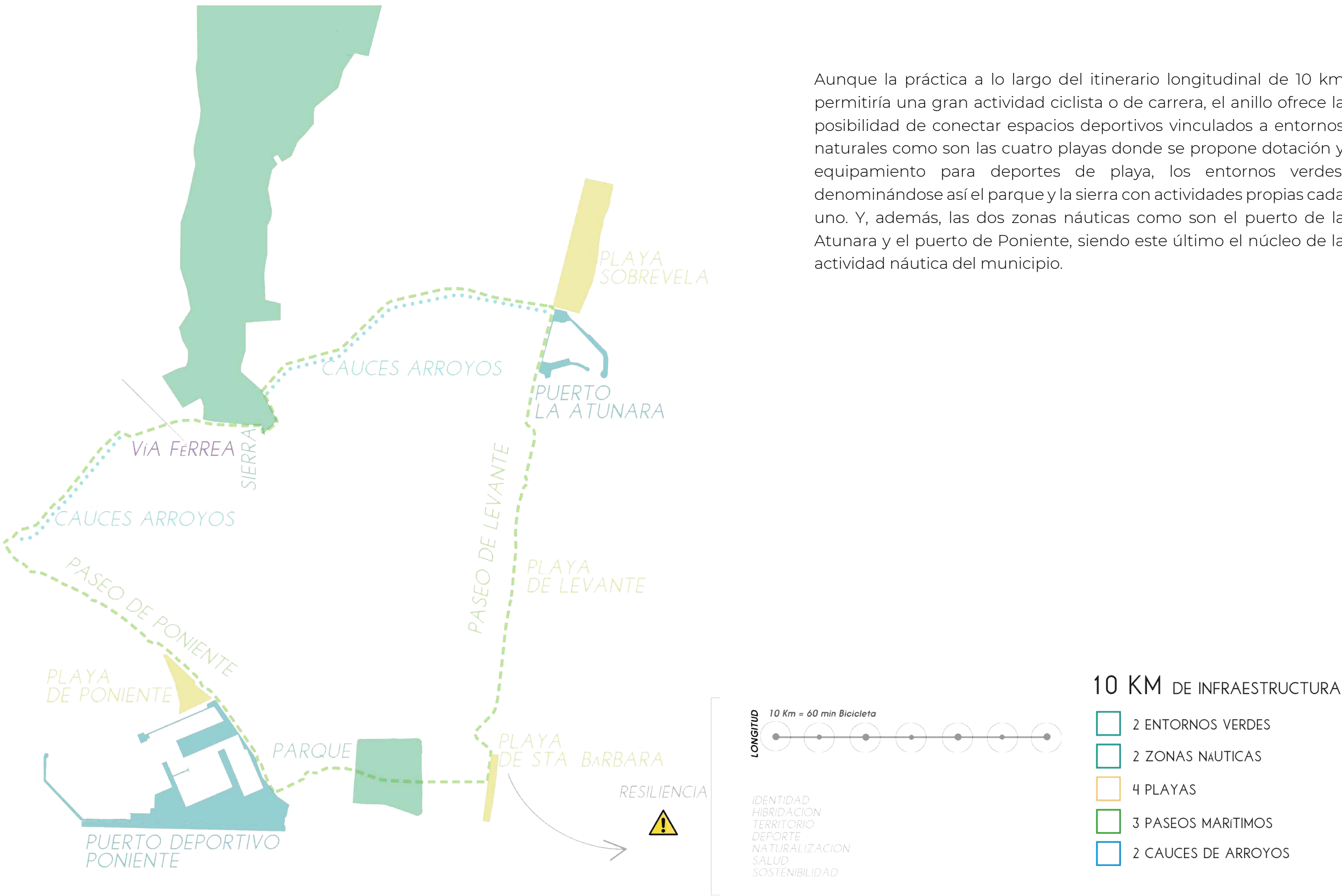
■ Anillo verde

El concepto de anillo verde parte de un itinerario producto del imaginario colectivo de los deportistas del municipio, si bien todo aquel atleta o ciclista que ha querido entrenar distancias medias o largas ha buscado este circuito que conecta dos referentes como son el paseo de Poniente y Levante. A esto le añadimos la posibilidad de conexión a través del Parque Princesa Sofía, apoyándonos en la Ciudad deportiva y el puerto de Poniente, quedando, por tanto, la zona norte orientada a la Sierra, en la que se aprovechan los actuales cauces de arroyos que salen de ambos frentes marítimos, y una futura idea de generar corredores verdes que articulen paseos en el entorno del Zabal.

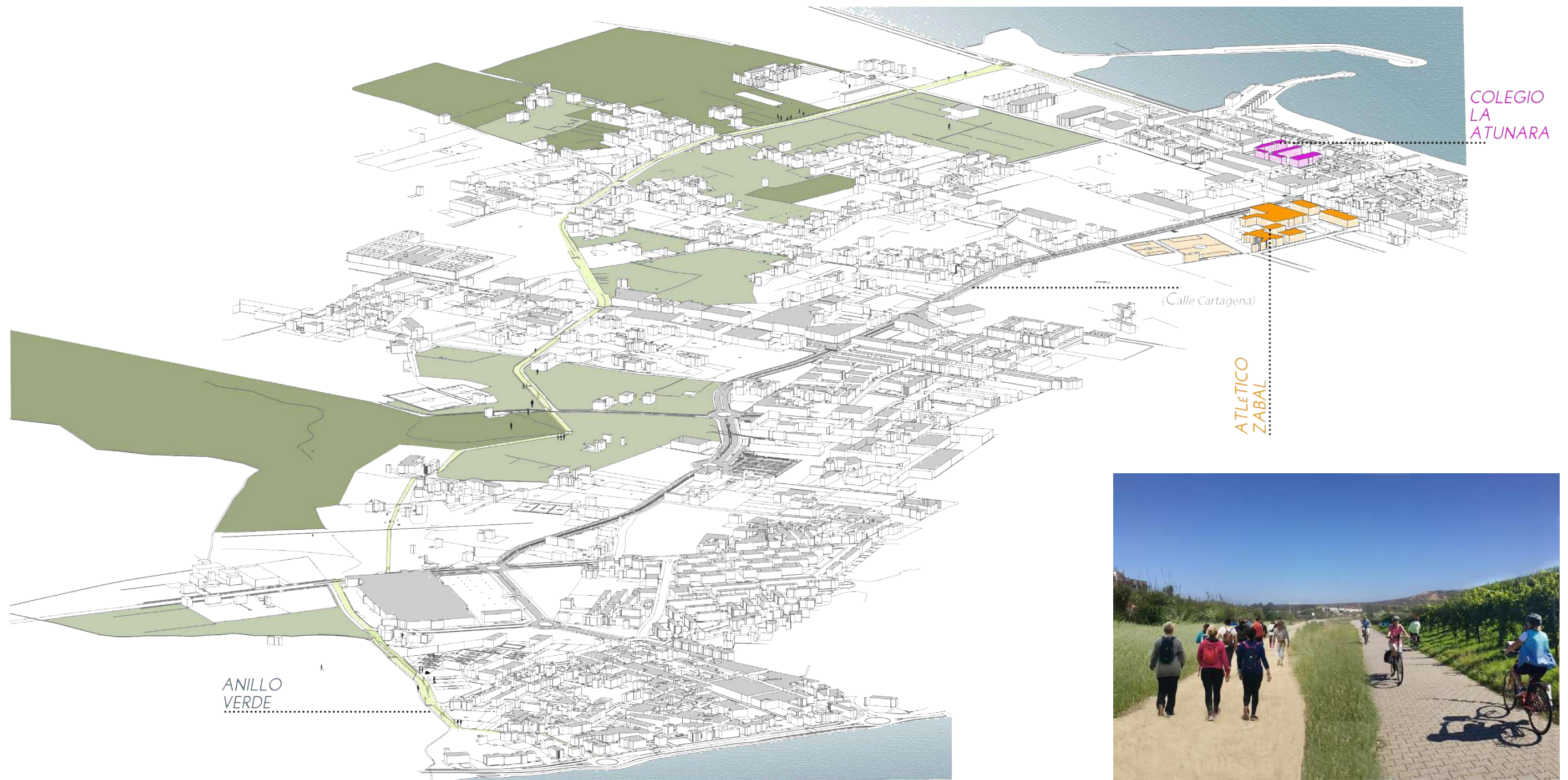
Esta suma de claves nos permite proyectar un itinerario circular de unos 10 km aproximadamente en los que la intervención principal sería la señalización y acondicionamiento de aquellos espacios que actualmente no están habilitados para esto con una perspectiva de acceso a la población general.

El planteamiento de este anillo alrededor del casco urbano posibilita que prácticamente cualquier ciudadano del municipio tenga fácil acceso para una práctica deportiva individual o familiar en unas condiciones de seguridad y de atractivo paisajístico.


Aunque la práctica a lo largo del itinerario longitudinal de 10 km permitiría una gran actividad ciclista o de carrera, el anillo ofrece la posibilidad de conectar espacios deportivos vinculados a entornos naturales como son las cuatro playas donde se propone dotación y equipamiento para deportes de playa, los entornos verdes, denominándose así el parque y la sierra con actividades propias cada uno. Y, además, las dos zonas náuticas como son el puerto de la Atunara y el puerto de Poniente, siendo este último el núcleo de la actividad náutica del municipio.




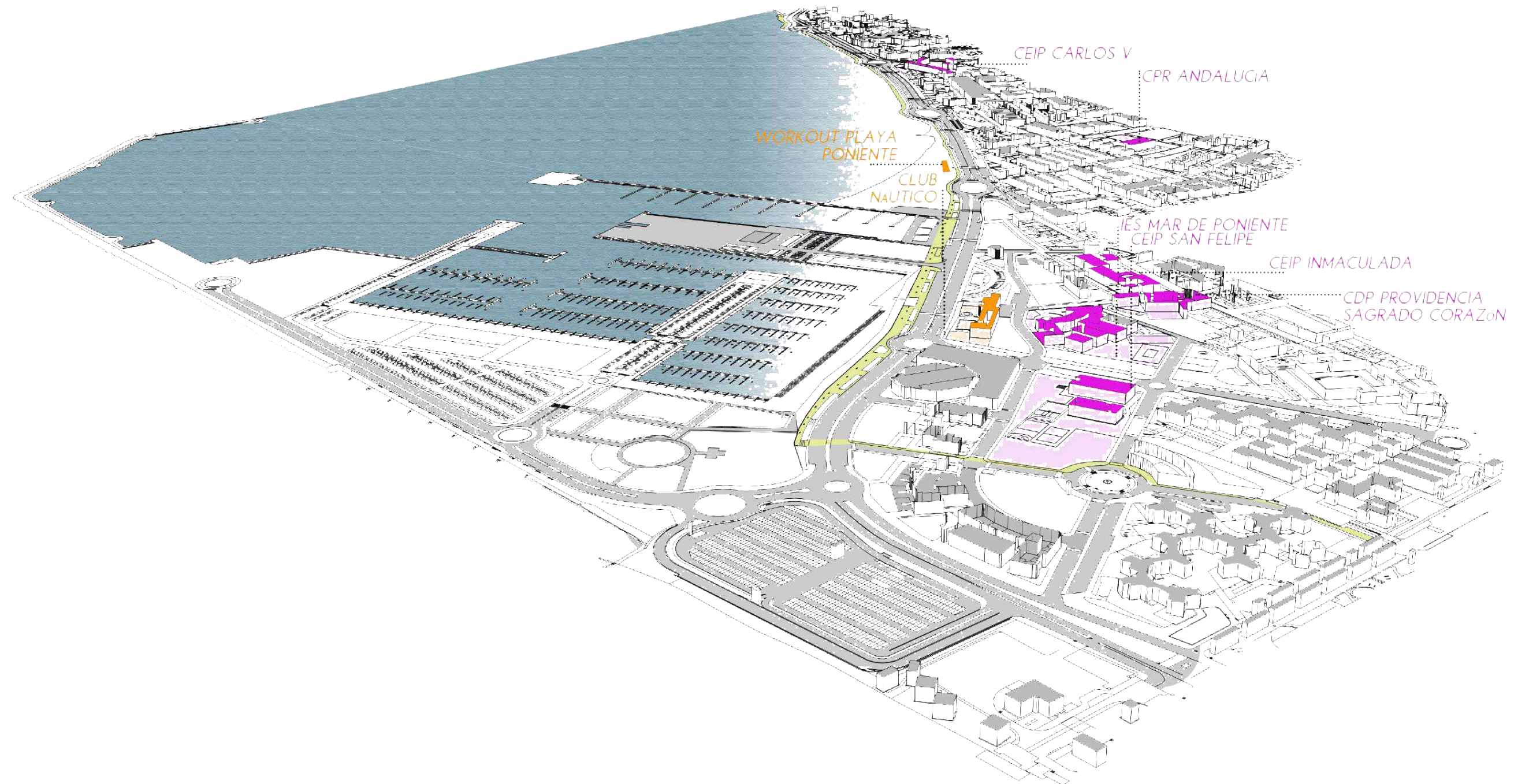




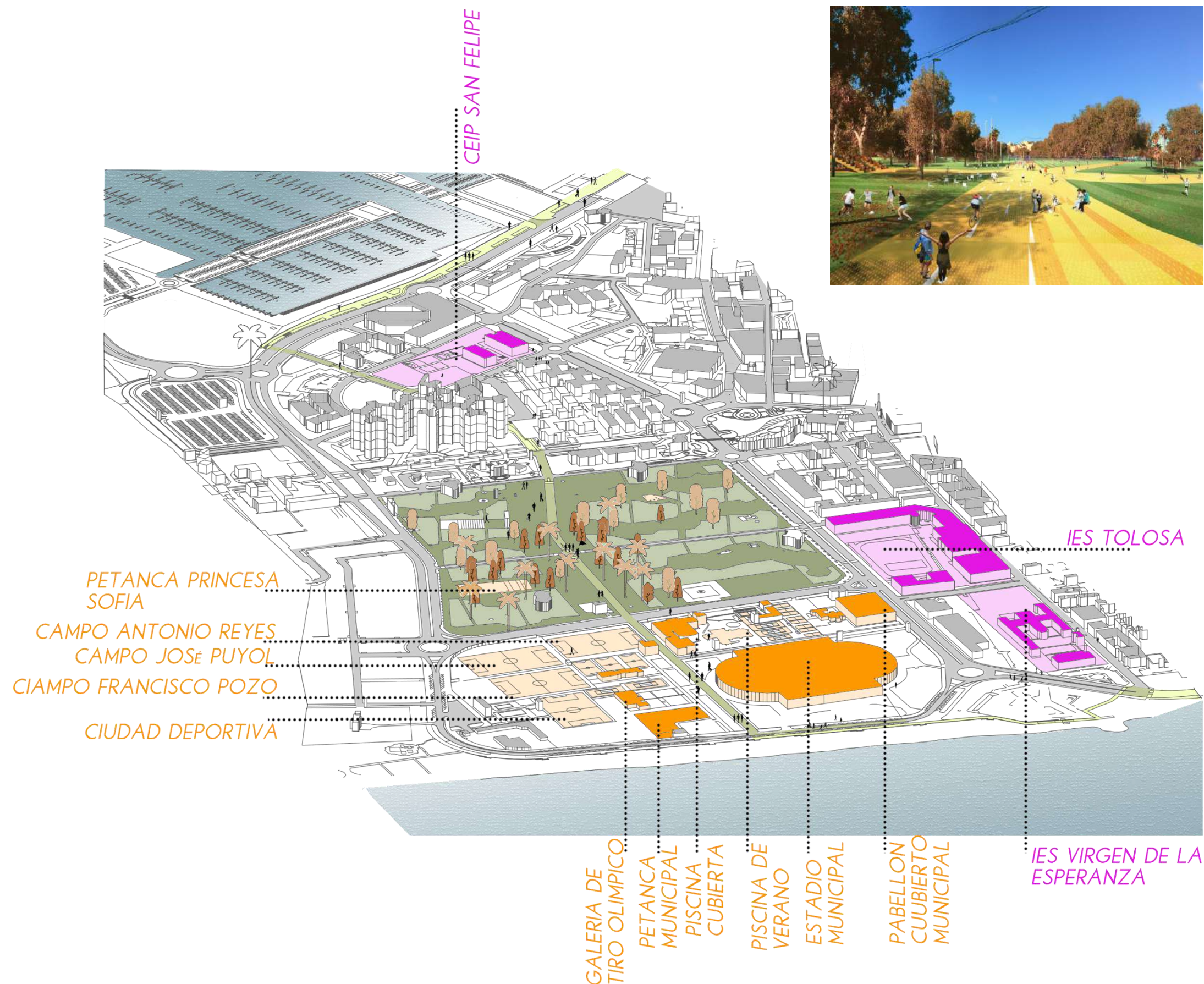








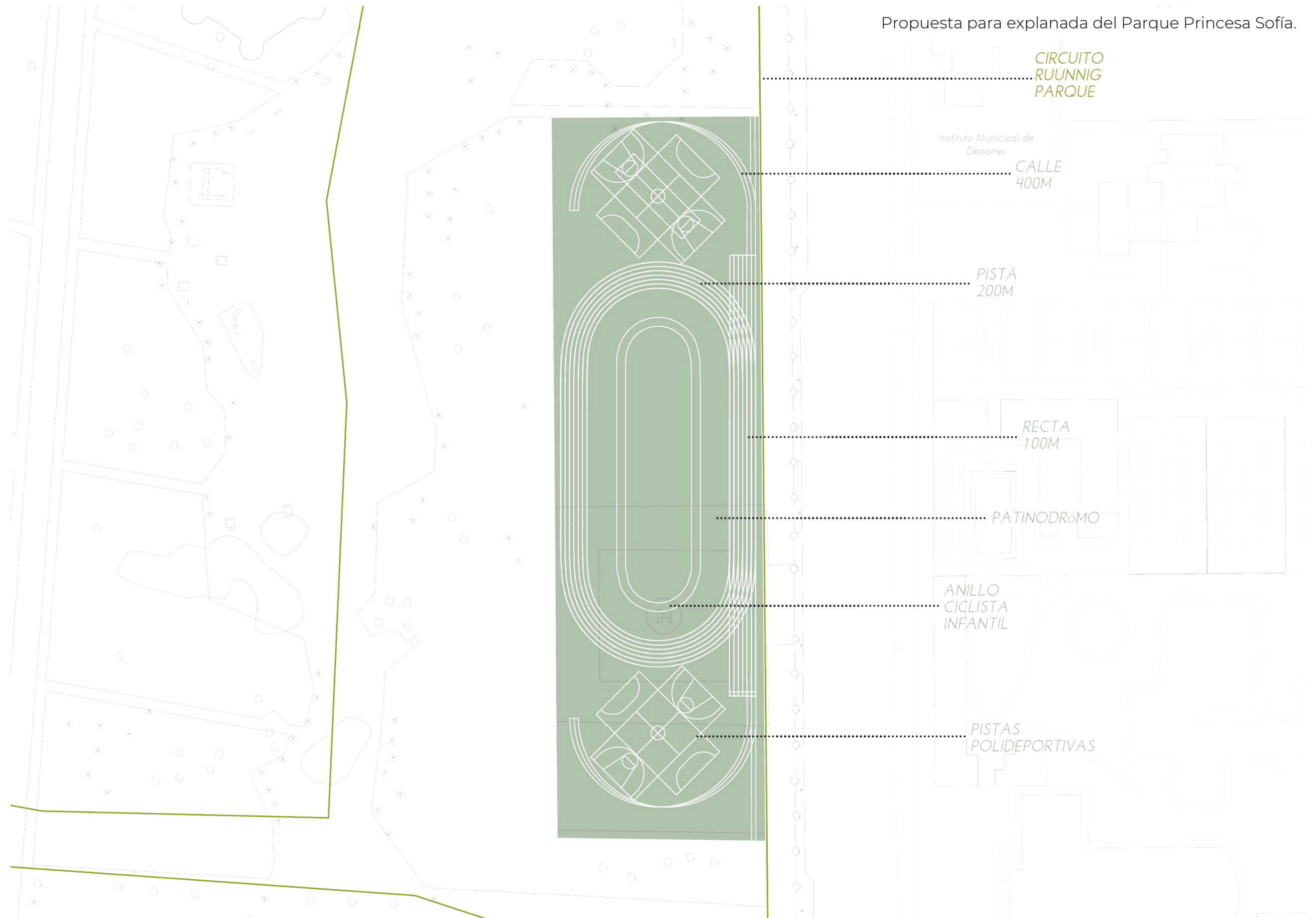






### 4.3 Actuaciones No Convencionales

Propuesta para explanada del Parque Princesa Sofía.







### VISION INNER CITY GRONINGEN

Groningen, Países Bajos

Proyecto de Lola Landscape Architects y

Topotek 1

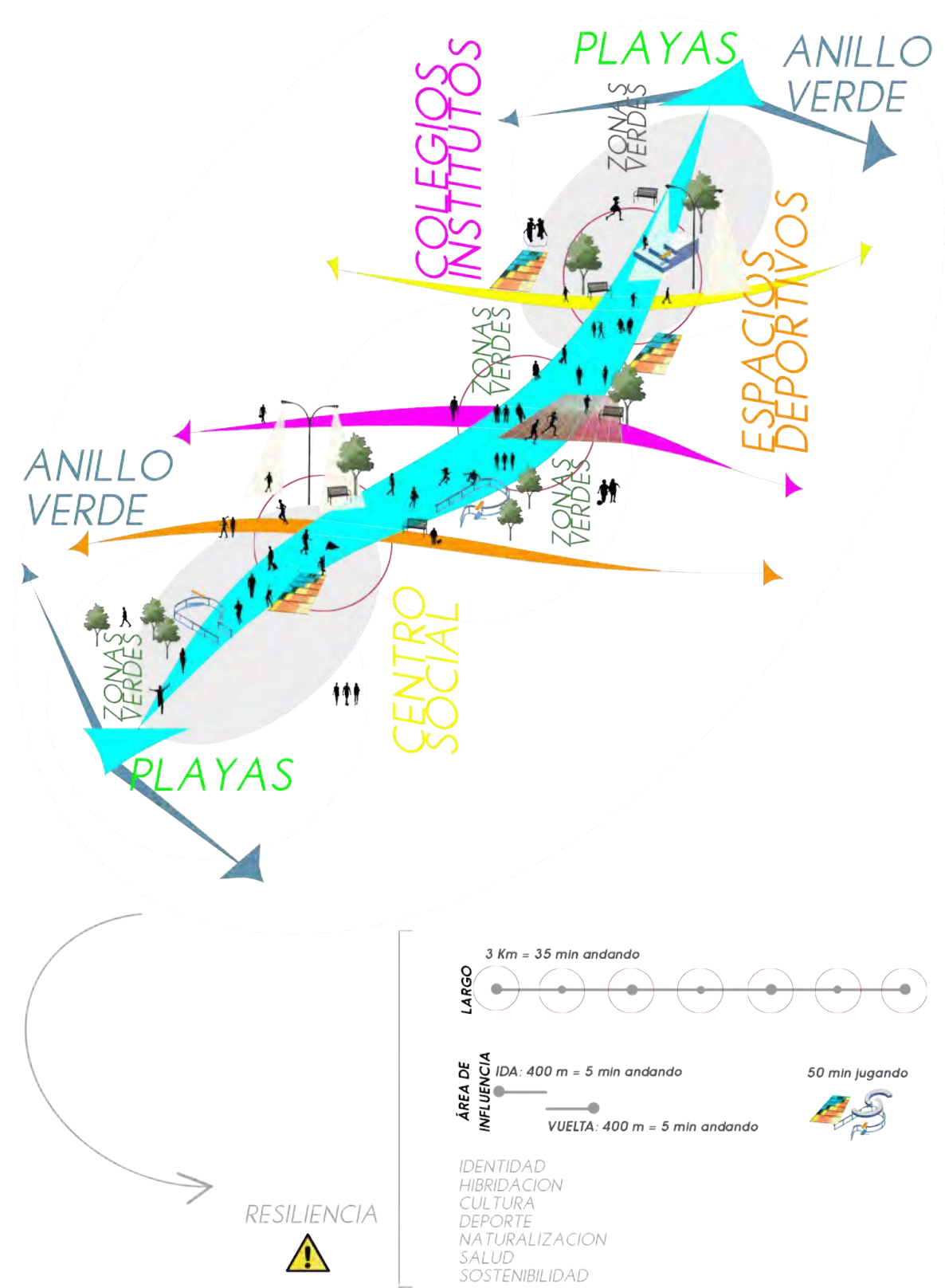
Se trata de un proyecto de Guía de Nuevos Espacios de la Ciudad cuyo propósito es establecer una dirección coherente a la reurbanización de los espacios públicos del centro de la ciudad. Los principales objetivos son dotar de una mayor superficie peatonal, proporcionar mayor superficie de espacio verde, y mejorar la accesibilidad y los espacios públicos para albergar nuevas iniciativas urbanas.

En este sentido, se establecen dos ámbitos de actuación. El primer anillo proporciona espacios para diversidad de funciones urbanas, y un entorno de alto valor ecológico. El segundo anillo es la base para dotaciones como la infraestructura del tren o equipamientos como el hospital.

La Guía desarrolla una “caja de herramientas” de soluciones del espacio público que dotan de calidad ambiental y urbanística a las diferentes calles y plazas.

<https://lola.land/projecten.php?id=90>



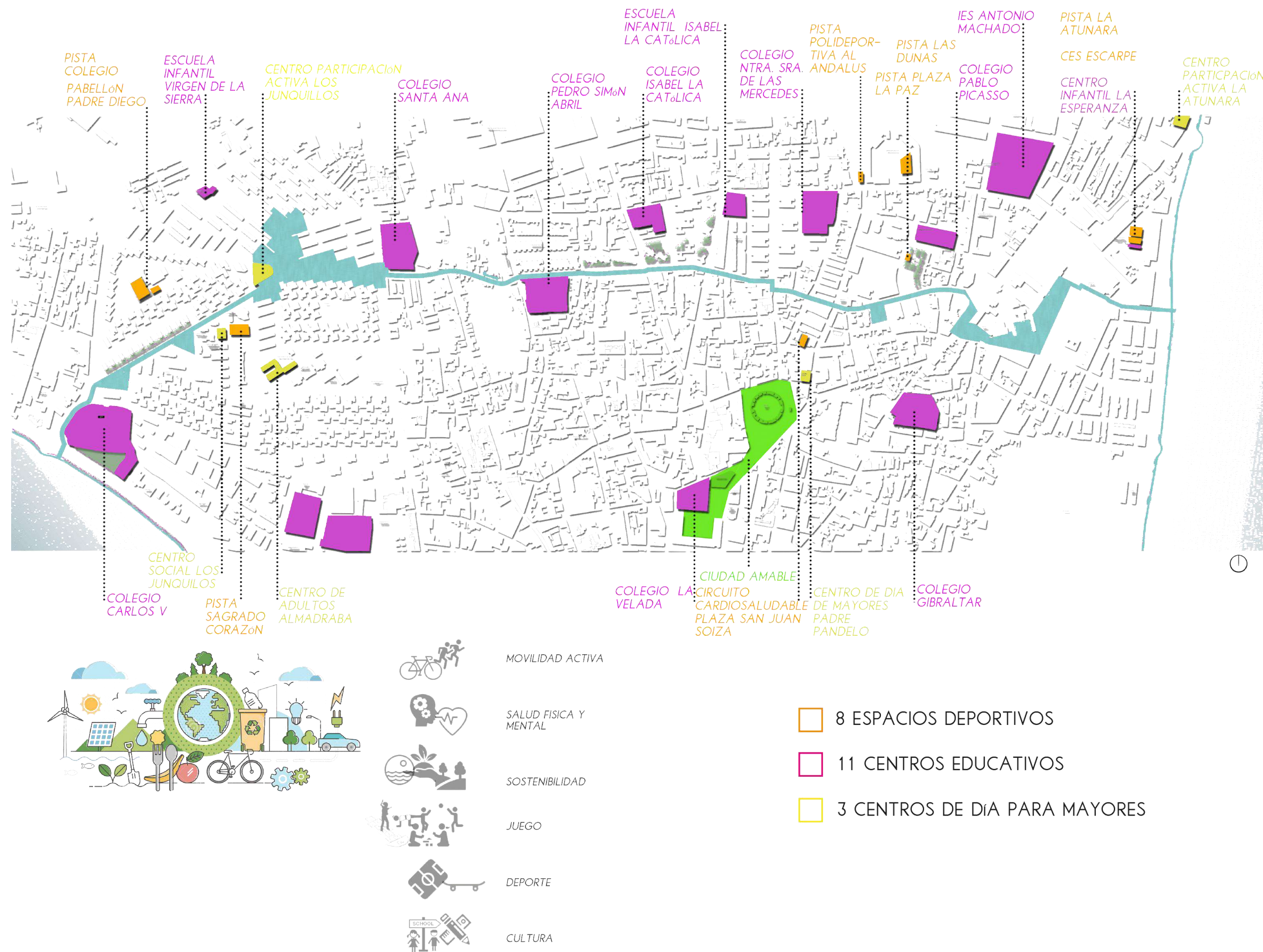


■ Eje del deporte

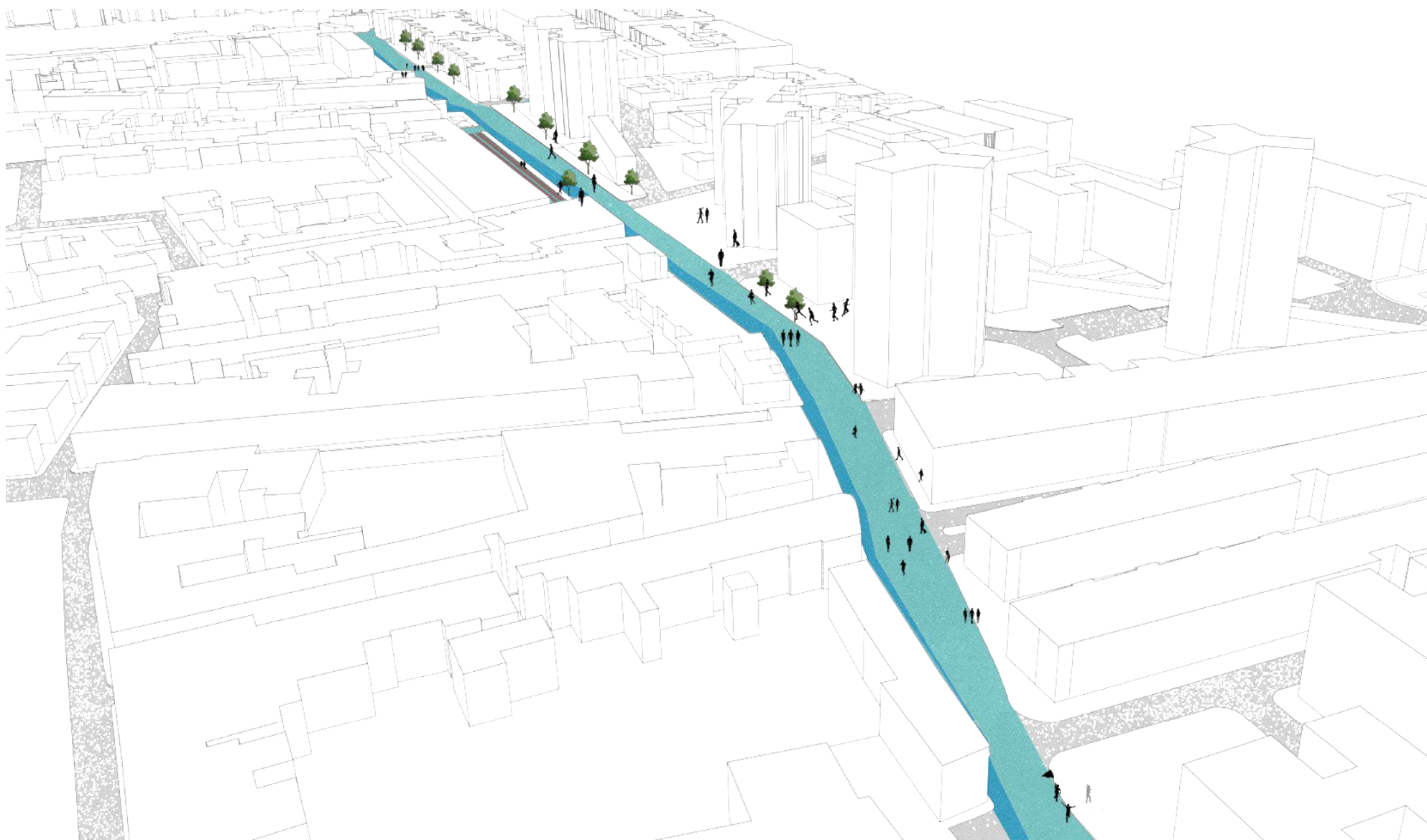
El eje es sin duda la infraestructura no convencional por excelencia de este proyecto. Mientras el anillo contiene un componente deportivo orientado a la naturaleza, en el caso del eje, su componente urbano es prioritario, y además adopta un carácter integrador y de cohesión social a partir del deporte. La conexión de las barriadas periféricas con el interior, a través de la práctica deportiva, resulta fundamental para generar nuevas dinámicas y reactivar esas barriadas interiores. A esto le añadimos el carácter multigeneracional con el que se plantea, siendo una infraestructura escolar durante la primera parte de la mañana puesto que conecta 11 centros educativos, pasando luego a tener un papel clave en la movilidad al convertirse en un eje transversal y de fácil acceso a los paseos marítimos, lo que fomenta la actividad en adultos y mayores.

En la segunda mitad del día, y con un usuario potencial entre jóvenes y adultos, se plantea la conexión de ocho espacios deportivos, así como nuevas intervenciones muy concretas, y en enclaves avalados por la necesidad y densidad de los residentes. Esta actuación en su conjunto facilita el acceso al deporte, de tal manera, que casi la totalidad de la población tendría un espacio para practicar a menos de 400 m o de cinco minutos caminando desde su domicilio. Atendiendo a la demanda y a los usuarios potenciales, se podría estimar que esta infraestructura podría albergar unos 20.000 usuarios al día, aproximadamente 1/3 de la población.

4.3. Actuaciones No Convencionales

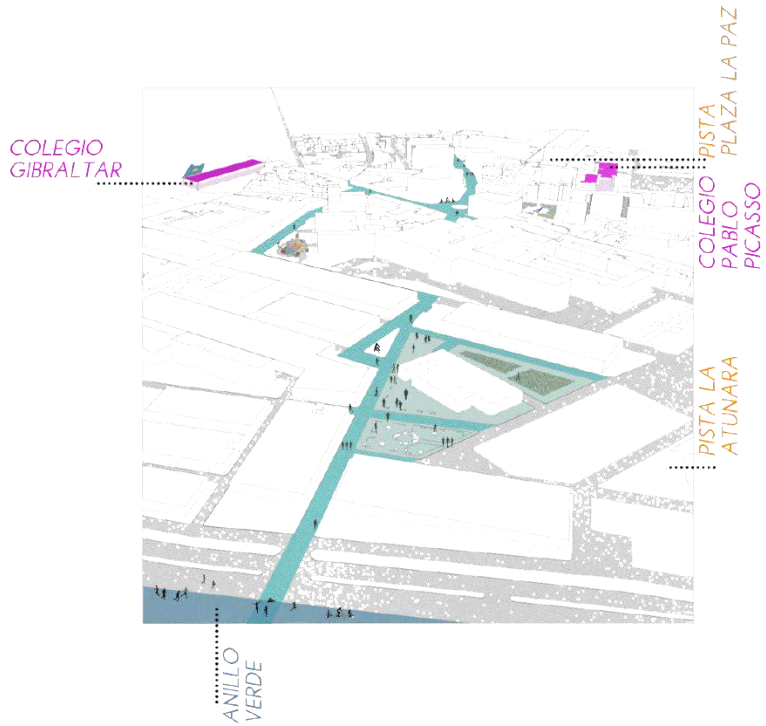
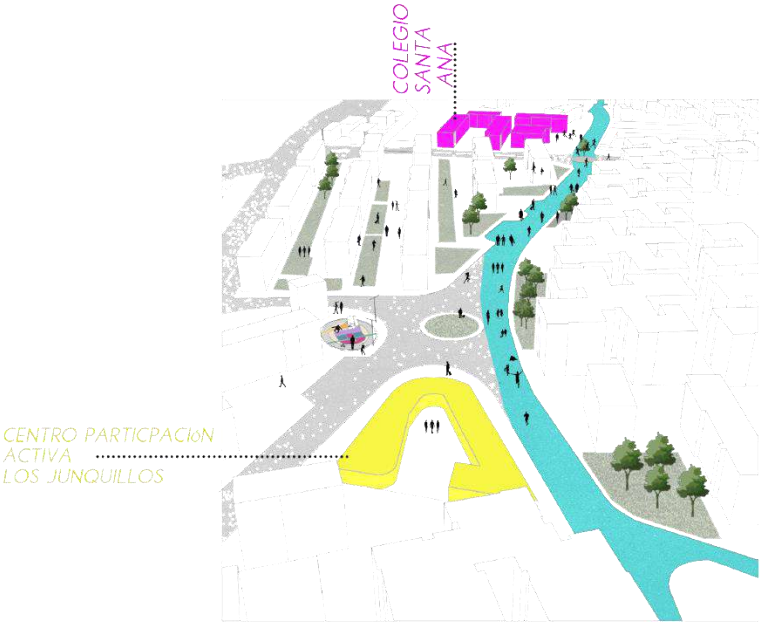




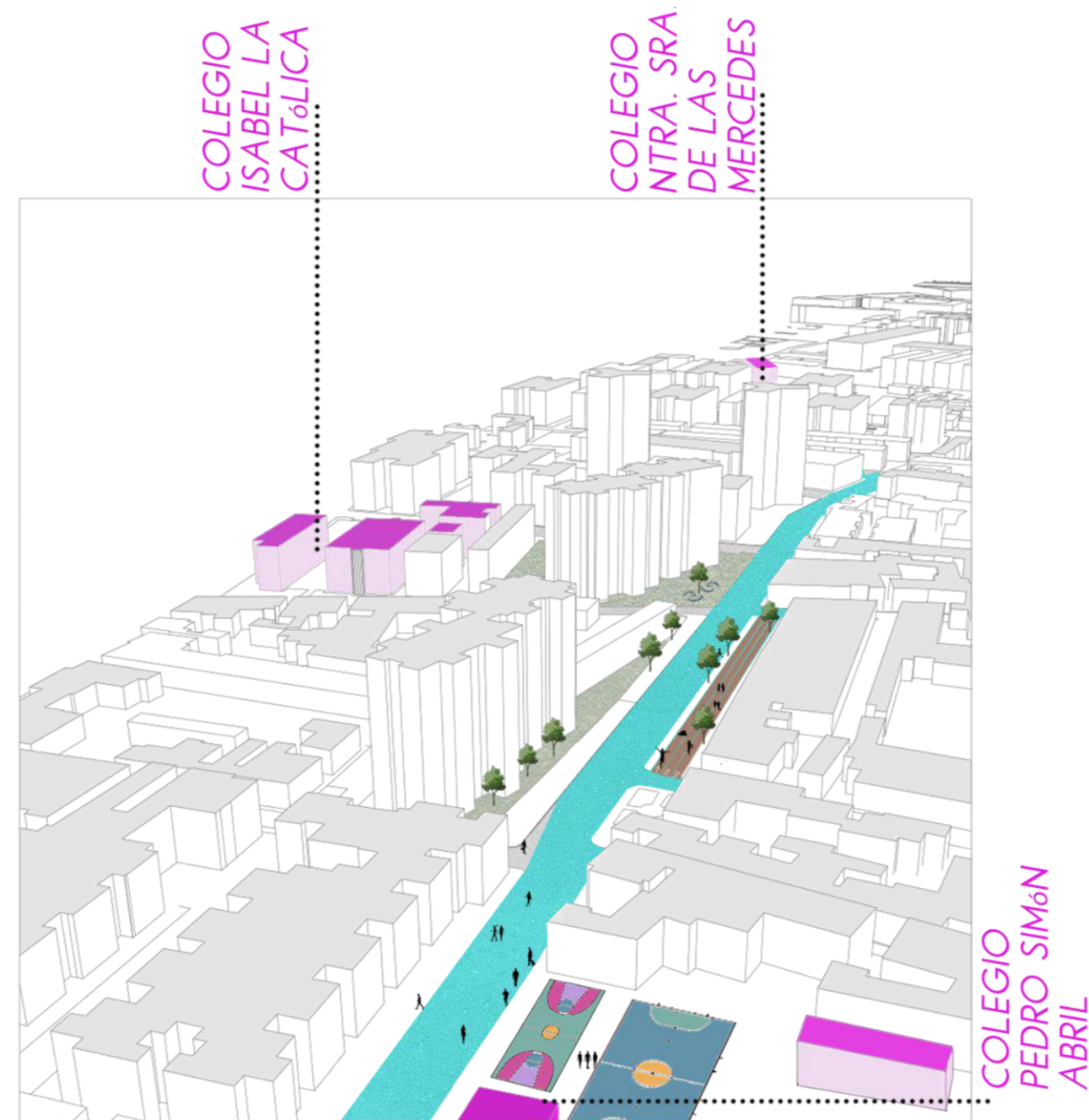




IDEA PISTA MULTIDEPORTE MOTRICITY









### SPORT AXIS


Amsterdam, Países Bajos

Proyecto de Shift Architecture Urbanism

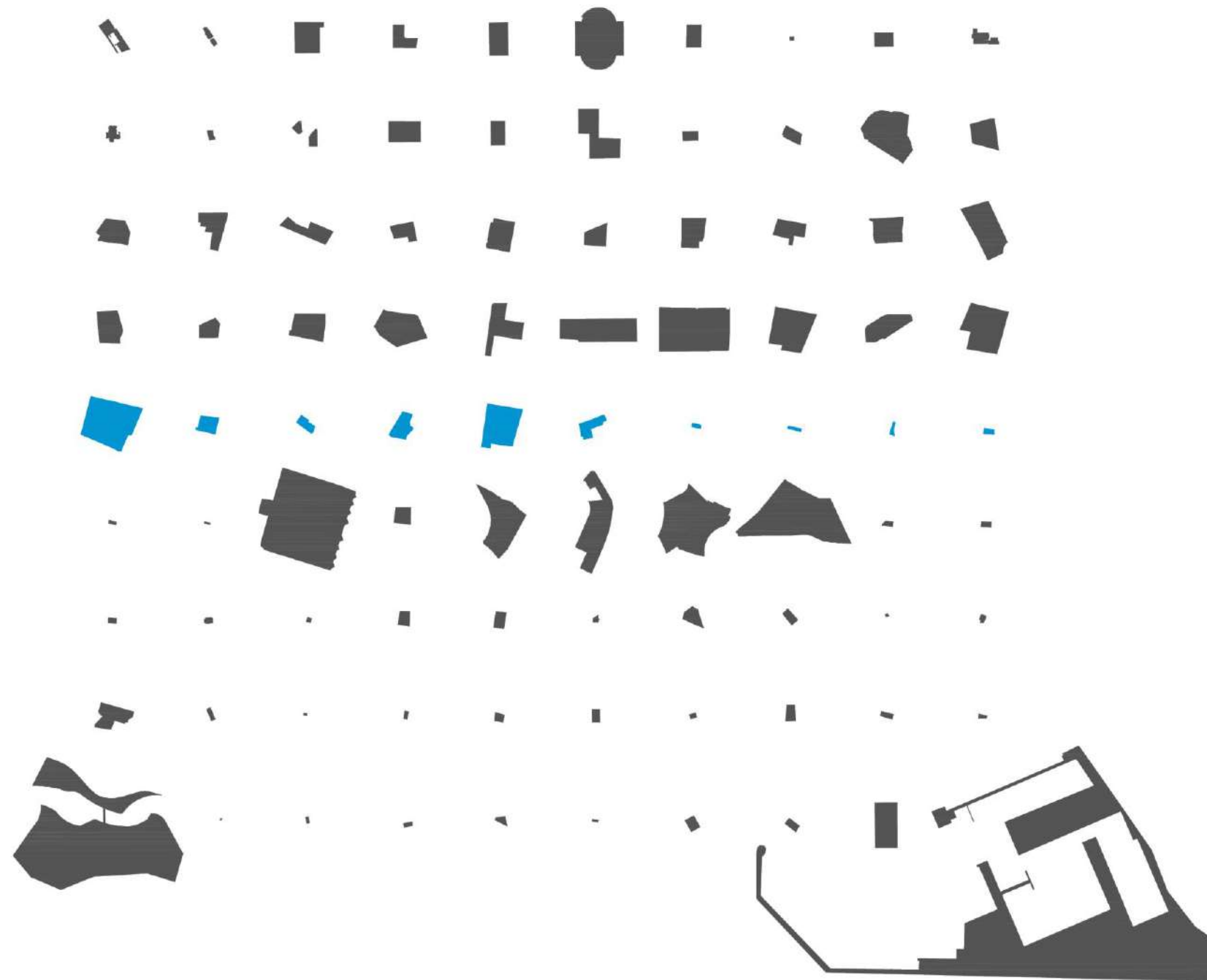
*De un archipiélago de enclaves deportivos aislados a un eje deportivo con instalaciones deportivas integradas*

Se trata de una propuesta de eje deportivo público que vincula una sucesión de instalaciones deportivas existentes con otras de nueva creación, todas ellas localizadas entre el Estadio Olímpico de Amsterdam y el Amsterdamse Bos.

<http://www.shift-au.com/projects/sport-axis/>







05 Estrategias

## 5. Estrategias de acción desde el deporte



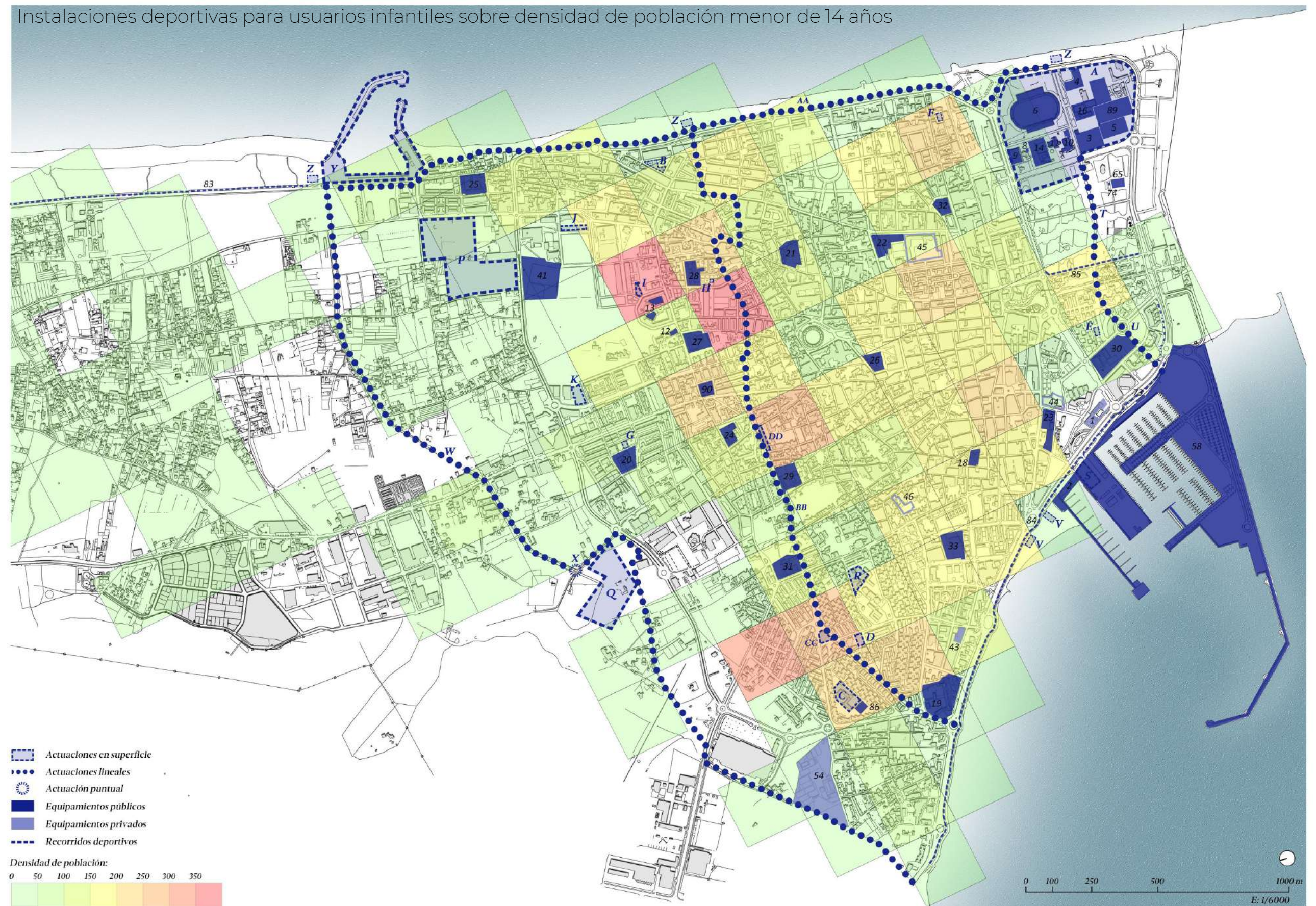
Día de la Bicicleta. Fotografía de la Delegación de Deportes del Ayuntamiento de La Línea.

Para completar con programas de actividades las acciones anteriormente desarrolladas se desarrollan a continuación 6 líneas estratégicas:

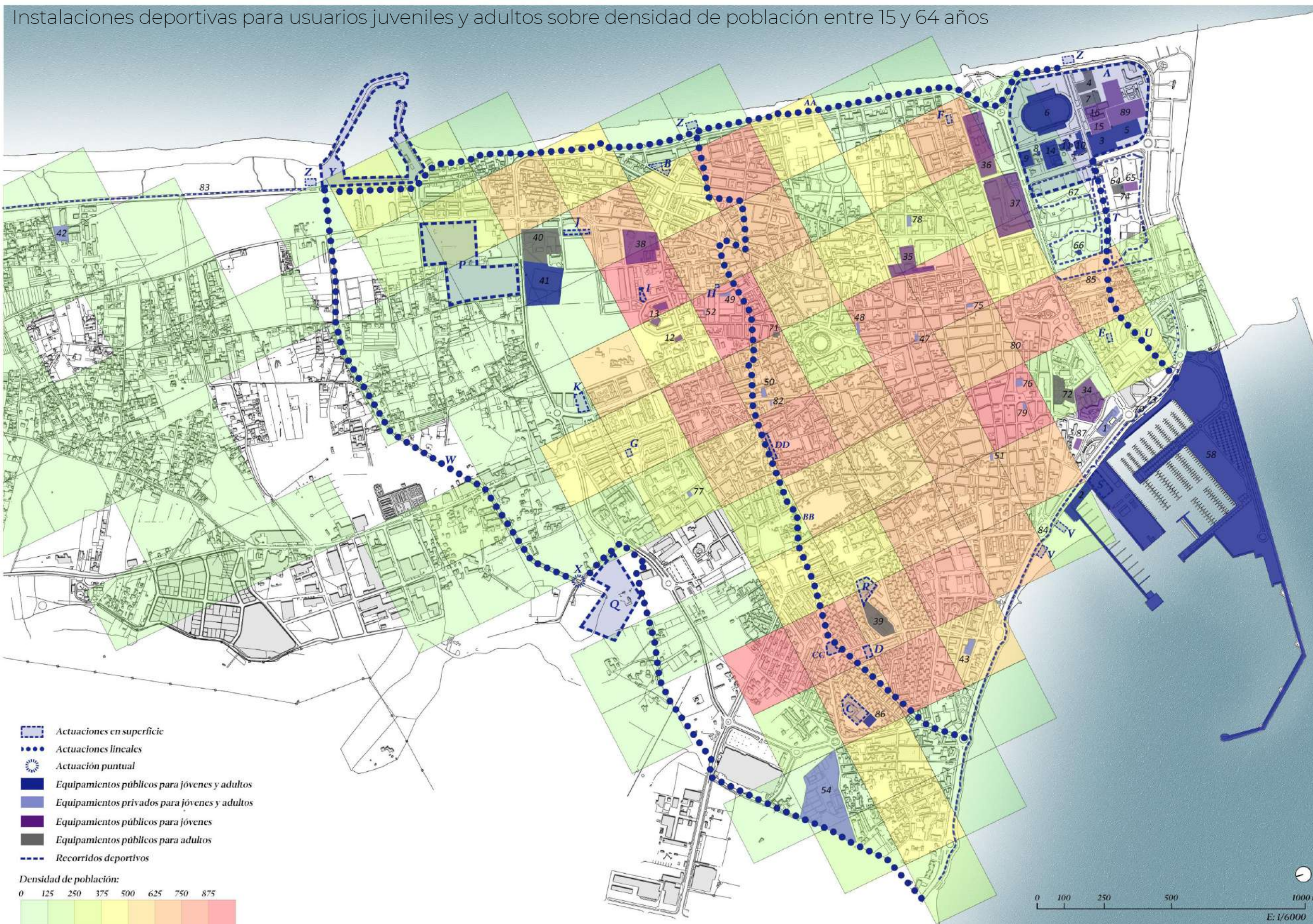
- Instalaciones deportivas para la población infantil.
- Instalaciones deportivas para jóvenes y adultos.
- Instalaciones deportivas para personas mayores.
- Instalaciones deportivas en entornos escolares.
- Área de actividades náuticas.
- Trazado bici – running.



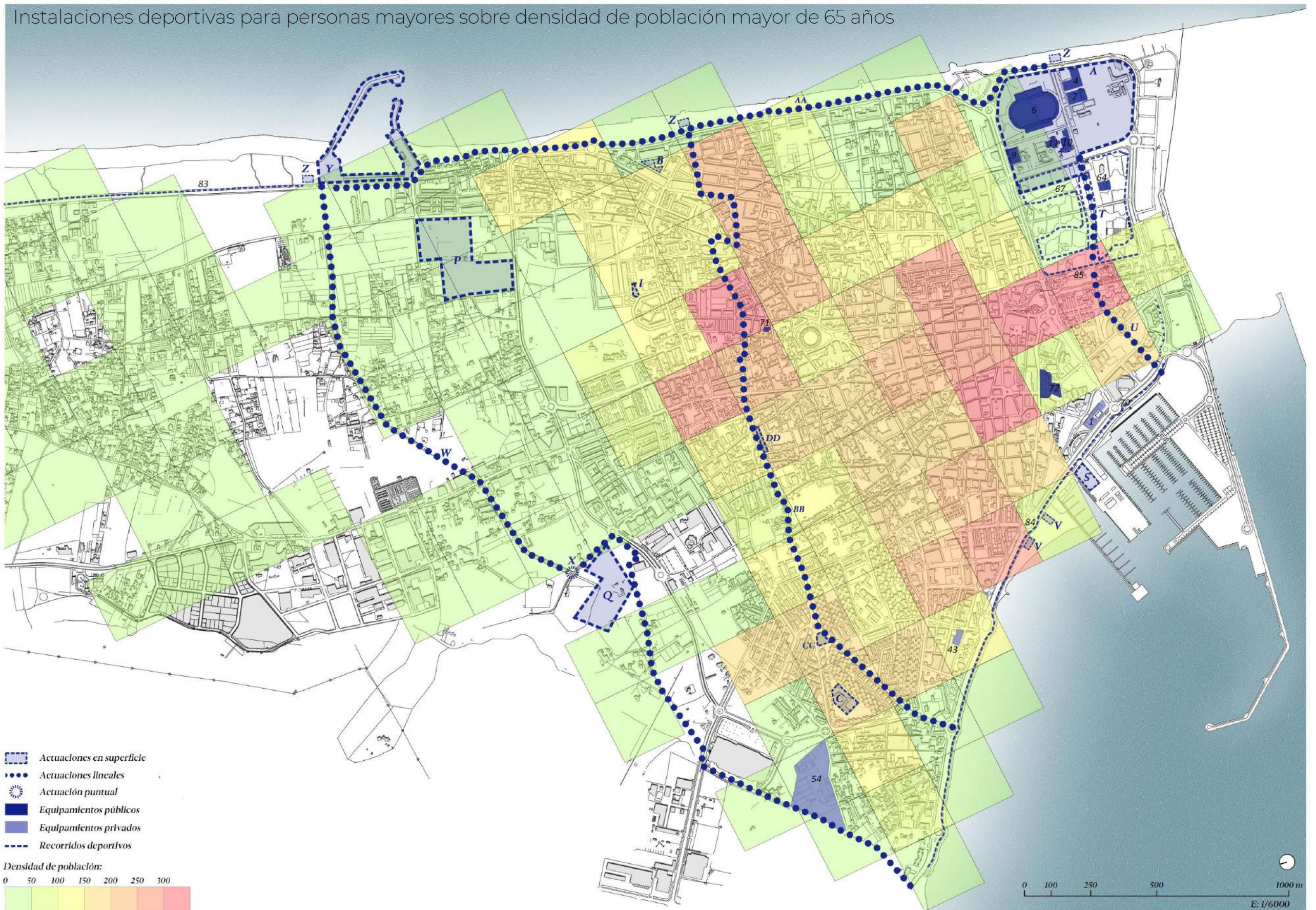
Instalaciones deportivas para usuarios infantiles sobre densidad de población menor de 14 años





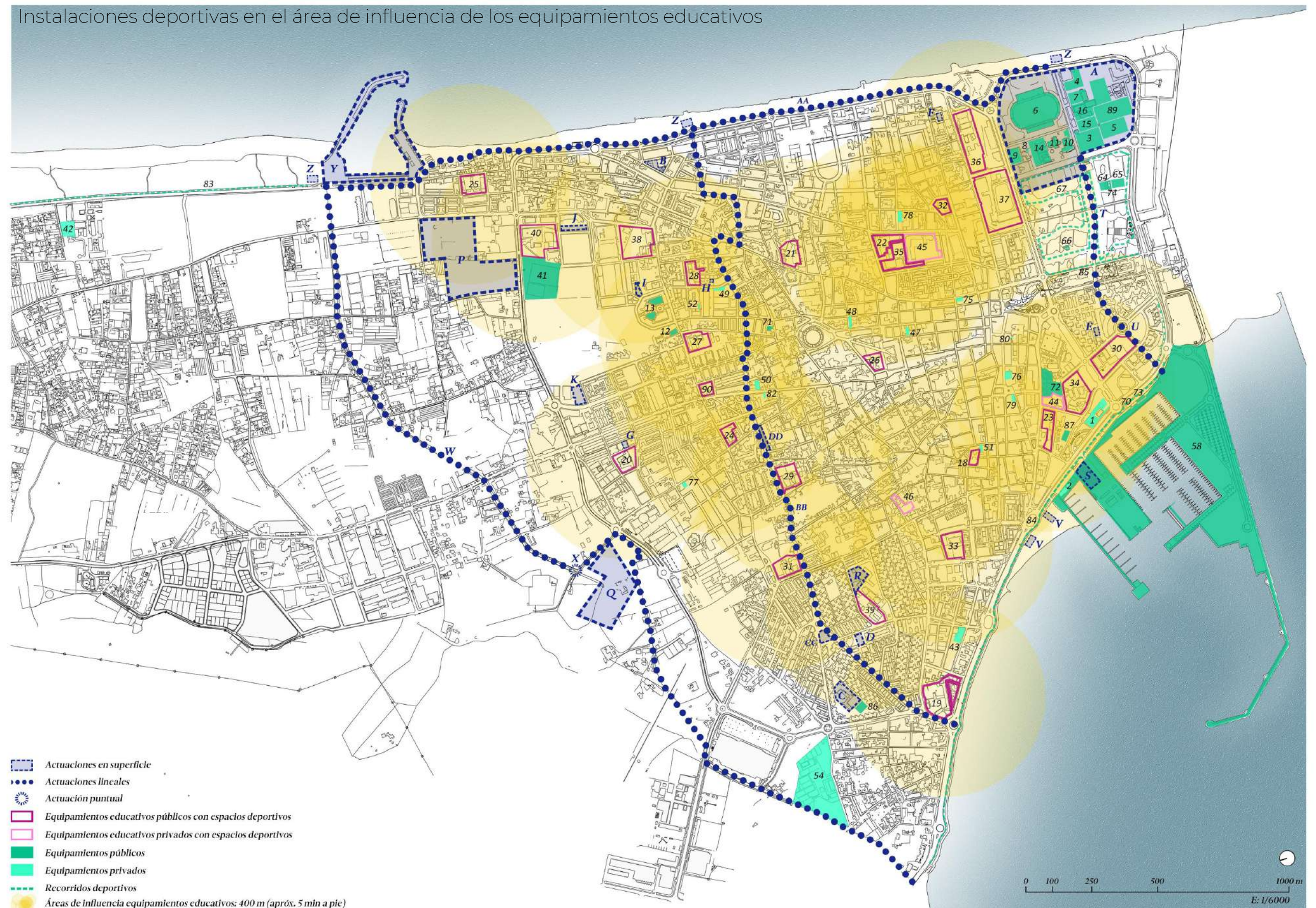








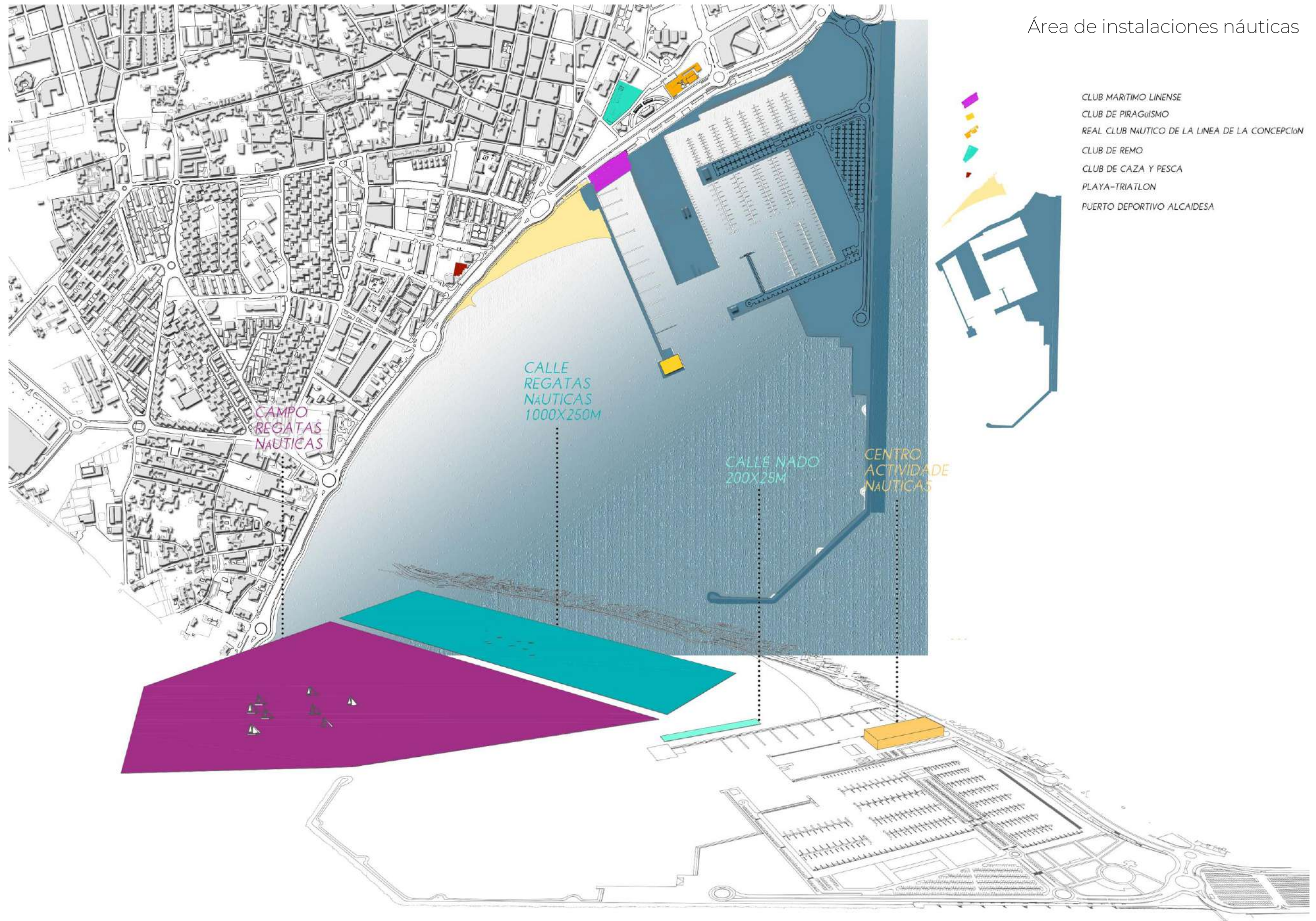
Instalaciones deportivas en el área de influencia de los equipamientos educativos



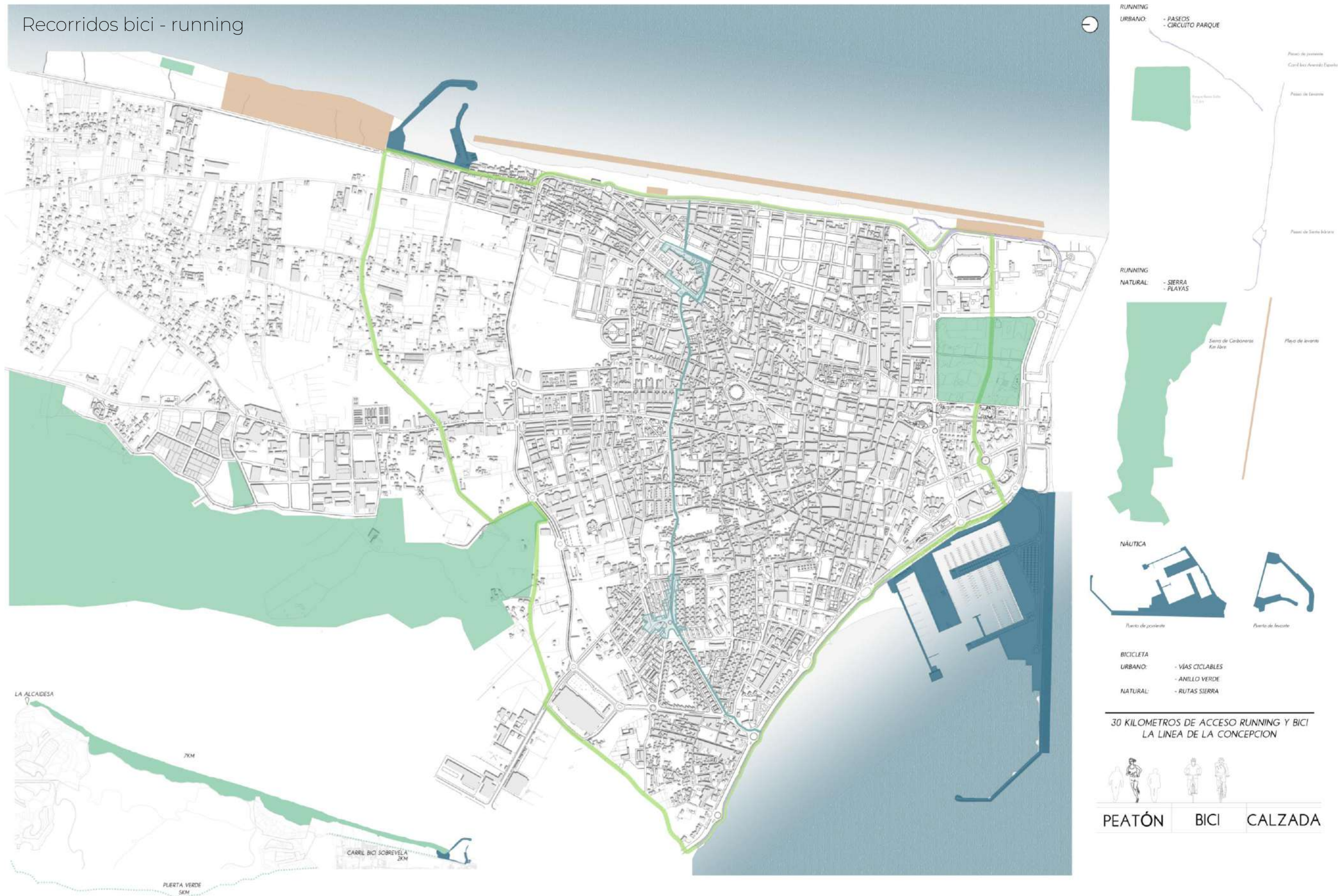


## 5. Estrategias de acción desde el deporte

### Área de instalaciones náuticas

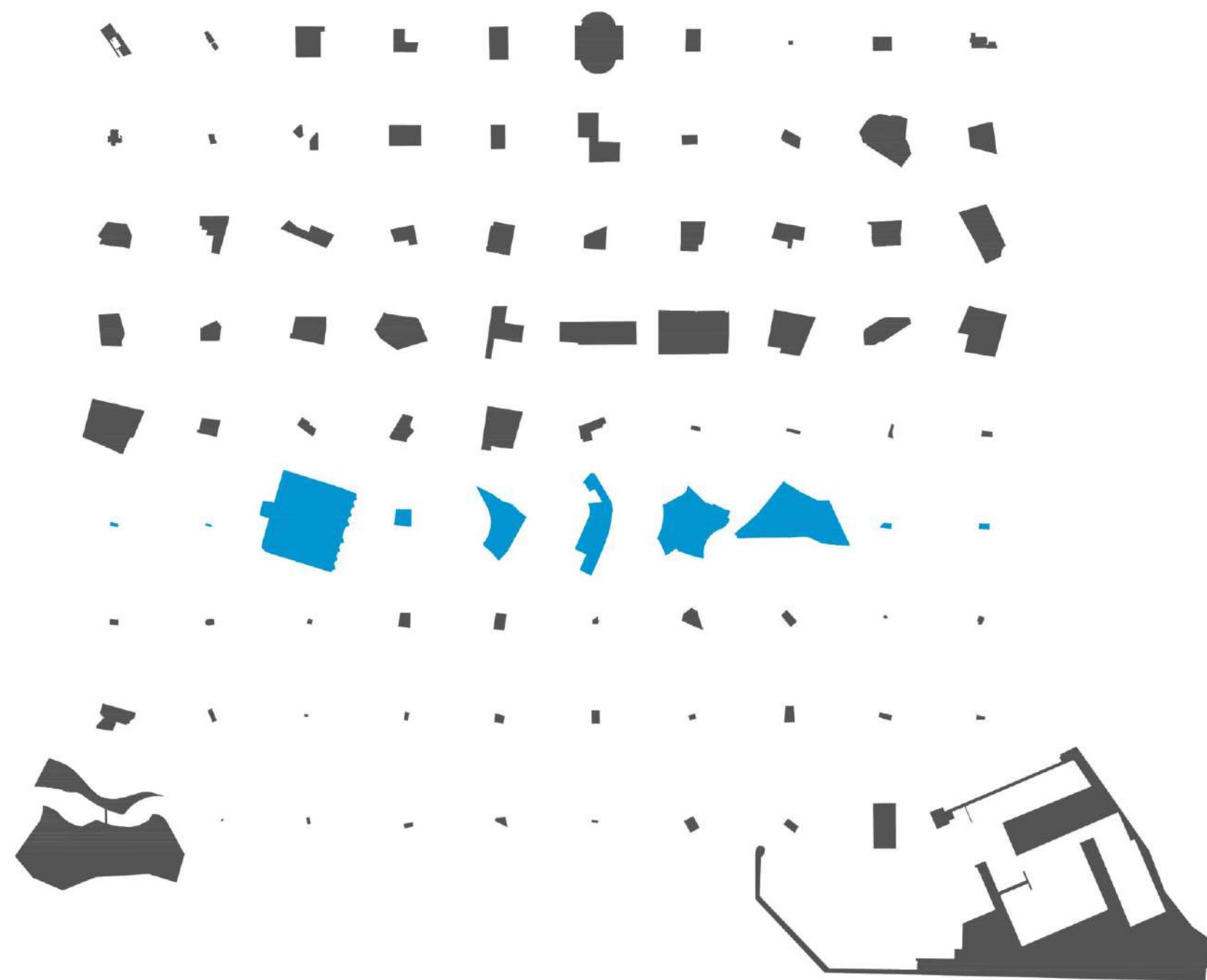








1. Real Club Náutico	26. C.E.I.P. La Velada	51. Gimnasio Forma	73. Pista skate Paseo Poniente
2. Club Marítimo Linense	27. C.E.I.P. Nª Señora de las Mercedes	52. Club Lemus-Han	74. Pista skate Parque Princesa Sofía
3. Campo Antonio Reyes	28. C.E.I.P. Pablo Picasso	53. Hotel Aldiana Alcaidesa	75. Gimnasio Sildavia
4. Campo de Petanca Municipal	29. C.E.I.P. Pedro Simón Abril	54. Linense Tenis Club	76. Centro Masqpilates
5. Campo José Pujol	30. C.E.I.P. San Felipe	55. Urb. Cotos Alcaidesa	77. Centro Tuentrenas
6. Estadio Municipal	31. C.E.I.P. Santa Ana	56. Urb. Jardines Alcaidesa	78. Gimnasio Portogym
7. Galería de Tiro Olímpico	32. C.E.I.P. Santiago	57. Urb. Loma del Rey	79. Gimnasio Bullgym Center
8. Gimnasio Ciudad Deportiva	33. C.P.R. Andalucía	58. Zona Náutica	80. Gimnasio Cai Club
9. Pabellón Cubierto Municipal	34. I.E.S. Mar de Poniente	59. Pista La Atunara	81. Vitagora Smart Training
10. Piscina Cubierta	35. I.E.S. Mediterráneo	60. Pista Sacra	82. Centro Idea Sano
11. Piscina Verano	36. I.E.S. Tolosa	61. Pista Santiago	83. XI Gym
12. Pista Polideportiva Al Andalus	37. I.E.S. Virgen de la Esperanza	62. Pista Basket Los Lirios	84. Gimnasio Womangym
13. Pista Polideportiva Las Dunas	38. I.E.S. Antonio Machado	63. Pista Parque Pablo Picasso	85. Gimnasio Sportvalley
14. Pista Tenis y Pádel Municipal	39. Centro de Adultos Almadraba	64. Pistas petanca Parque Princesa Sofía	86. Gimnasio Gymnasium
15. Pistas López Izaguirre	40. Centro Hogar La Concepción	65. Pista Polideportiva Parque Princesa Sofía	87. Carril Bici Sobrevela
16. Ciudad Deportiva Municipal	41. C.F. Virgen del Carmen	66. Circuito Workout Parque Princesa Sofía	88. Carril Bici Poniente
17. Pistas Sagrado Corazón	42. Camping Sur de Europa	67. Circuito de Carrera Parque Princesa Sofía	89. Carril bici Parque Princesa Sofía
18. C.E.I.P. Buenos Aires	43. Ac Hotel La Línea	68. Circuito Workout Parque Torrenueva	90. Pabellón Padre Diego
19. C.E.I.P. Carlos V	44. C.D.P. Providencia Sagrado Corazón	69. Circuito Workout Playa Poniente	91. Pista Casa Juventud
20. C.E.I.P. Específico Virgen del Amparo	45. C.D.P. Salesiano San Juan Bosco	70. Circuito Cardiosaludable Playa Poniente	92. Puerta Verde La Línea Concepción
21. C.E.I.P. Gibraltar	46. C.D.P. San Pedro	71. Circuito Cardiosaludable Plaza Juan Soiza	93. Campo Francisco Pozo
22. C.E.I.P. Huerta Fava	47. Centro Deportivo Seúl Gym	72. Circuito Cardiosaludable Jardines Saccone	94. C.E.I.P. Isabel Católica - Calle María Guerrero
23. C.E.I.P. Inmaculada	48. Club Linense Deportivo Body Kwon		95. Residencia de Tiempo Libre
24. C.E.I.P. Isabel la Católica	49. Gimnasio Carpe Diem Karma		96. Alcaidesa Golf SLV
25. C.E.I.P. La Atunara	50. Gimnasio Eurogym Fontiverio		



06 Calidad ambiental



## 6. Calidad ambiental

### Calidad ambiental según el PDIEDA

El *Plan Director de Instalaciones y Equipamientos Deportivos de Andalucía* recoge en el apartado de “Calidad ambiental” de las actuaciones previstas en relación con el respeto al medio ambiente las siguientes cuestiones:

*El inventario debe ser una herramienta útil para la gestión y verificación de la calidad ambiental de las instalaciones deportivas que propugna la Ley 6/2016 del Deporte de Andalucía, y recoger datos suficientes que permitan realizar un seguimiento ambiental.*

*Esta norma exige que las instalaciones deportivas deben atender a los **requisitos medioambientales** y de **eficiencia energética**, así como al medio donde se desarrolle la práctica deportiva (artículo 69.2). También exige el cumplimiento de los **estándares medioambientales**, de **transporte y movilidad sostenible**, y de **eficiencia energética** que deberán garantizar las normas técnicas sobre el diseño adecuado de las instalaciones (artículo 70.5).*



VII Cresta Sierra Carbonera

Fuente: Delegación Municipal de Deportes – Ayuntamiento La Línea

## Previsiones del PDIEDA

Tal y como se recoge en el Capítulo Cuarto del PDIEDA referente a las Consideraciones medioambientales y las medidas de calidad ambiental, se plantean tres objetivos a este respecto:

*Mejorar la calidad ambiental del parque deportivo, introduciendo criterios ambientales en las instalaciones tanto desde las primeras etapas del diseño y la planificación como en su construcción, explotación y desmantelamiento.*

*Poner en marcha un sistema progresivo de seguimiento ambiental de las instalaciones deportivas.*

*Promover la realización de campañas de concienciación a la sociedad sobre la sostenibilidad en el deporte, en el seno de las infraestructuras deportivas.*

### ■ Criterios de calidad ambiental de las instalaciones

En lo referente a la etapa de *Planificación*, el PDIEDA establece criterios de “Planteamiento” y criterios de “Emplazamiento”.

Los principales criterios respecto al “**Planteamiento**” de las instalaciones deportivas, y que el presente documento adopta en su planteamiento de actuaciones son las siguientes:

- Prioridad de **reutilización o rehabilitación** de instalaciones preexistentes sobre nuevas.
- **Proporcionalidad** del equipamiento en relación con la demanda, considerando ésta en las distintas escalas territoriales: programa funcional, aforo, dimensiones...
- Opción ambientalmente más favorable entre la **multifuncionalidad de la instalación** o la función única.
- Idoneidad de la **capacidad de acogida** del entorno y de la instalación, considerando variables ambientales y de satisfacción personal.

En lo relativo a los criterios de “**Emplazamiento**” de las instalaciones deportivas se adoptarán los siguientes:

- Compatibilidad urbanística y con el Modelo Territorial de Andalucía. **Compatibilidad** con otros **usos** del entorno.
- **Adecuación paisajística** de la instalación con el entorno natural o urbano y, en su caso, relación visual con el patrimonio cultural.
- Compatibilidad con los objetivos de **conservación de los espacios naturales protegidos**.
- Optimización de la movilidad, disponibilidad de transporte colectivo y dotaciones para el **transporte sostenible**.



Por otro lado, se hace especial insistencia en las cualidades de las instalaciones para que mediante la elección de los materiales adecuados, las instalaciones energéticas sostenibles, el uso responsable del agua y la reducción de la contaminación.

- Uso de materiales ambientalmente compatibles. Opción de **materiales reciclados y reciclables**.
- **Ecoeficiencia** o características bioclimáticas de la instalación.
- Utilización de sistemas de **energía renovable**.
- Uso de sistemas o instalaciones de **reducción del consumo de energía** y mejora del rendimiento energético.
- Uso de **sistemas de captación** y **reducción** del consumo de **agua**.
- Gestión de **zonas ajardinadas**. Sistemas de riego de bajo consumo.
- Sistemas de **reducción de la contaminación lumínica**.
- Sistemas de **reducción de la contaminación acústica**.
- Sistemas de **tratamiento de residuos** y vertidos.

■ Contenido de carácter ambiental en el Inventario de Instalaciones Deportivas del presente documento

Por otro lado, en el presente documento tiene en consideración lo establecido en el PDIEDA en referencia a la adecuación de los inventarios. En ese apartado se recoge que el *Inventario Andaluz de Instalaciones y Equipamientos Deportivos* se alimentará de la información de los inventarios municipales, y por este motivo, se deberán realizar de forma compatible, y recogiendo los datos de carácter ambiental que se exponen a continuación:

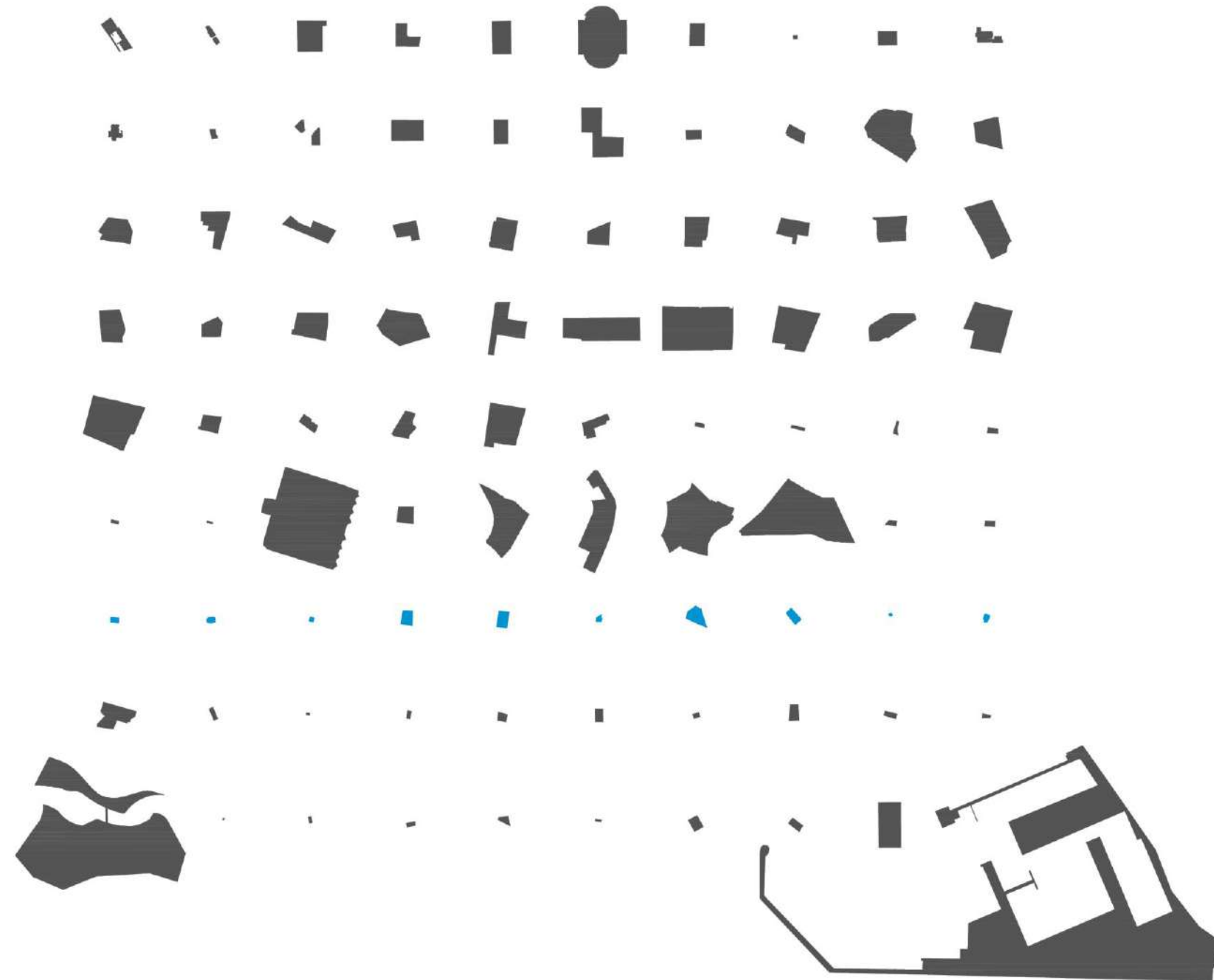
*Datos generales de la instalación*

- Zona del Sistema Territorial del PDIEDA (código PDIEDA).
- Emplazamiento en un espacio natural protegido.
- Compatibilidad urbanística y licencia de actividad.
- Utilización de instalaciones preexistentes.
- Instalación multifuncional, compartida con otros usos.
- Instalación propia de energía renovable y, en su caso, sistema empleado.
- Separación de residuos y tratamiento previo a la recogida.
- Consideración de diseño bioclimático o ecoeficiente.
- Sistemas de eficiencia energética y ahorro de energía.
- Sistemas de ahorro de agua.
- Superficie regable en ajardinamiento y zonas verdes.
- Transporte colectivo (estaciones o paradas próximas a la instalación y con líneas que abastecen a todo su ámbito de influencia).
- Disponibilidad de carriles para bicicletas y bicicletas públicas.
- Aparcamiento seguro de bicicletas.
- Datos de los espacios deportivos

*Datos de los espacios deportivos*

- Sistema de calefacción.
- Sistema de climatización.
- Sistema de calentamiento de agua de piscinas. Fuente de energía.
- Sistema de tratamiento de agua de piscinas.
- Tipo de césped en campos grandes (artificial o no).
- Superficie regable de césped en campos grandes.
- Superficie regable del campo de golf.

Fuente: Plan Director de Instalaciones y Equipamientos Deportivos de Andalucía.



## 07 Medidas de seguridad, calidad y eficiencia energética



## 7. Medidas de seguridad, calidad y eficiencia energética en las instalaciones deportivas

### Seguridad en instalaciones deportivas

#### ■ Sello “deporte sin riesgo” – Decálogo de medidas de seguridad

El Instituto Andaluz del Deporte (IAD) ha desarrollado un sello distintivo para las instalaciones deportivas el cual funciona como una declaración de intenciones de las entidades que lo adquiere.

Este sello va unido a un decálogo de medidas básicas en materia de seguridad en las instalaciones deportivas que intenta reducir los riesgos de accidentes deportivos.

1. Distancia de seguridad de 1 a 2m entre los espacios deportivos de juego y demás elementos (banquillos, etc.).
2. Reducción de elementos lesivos: roturas, equinas, bordes/aristas, astillamientos, oxidaciones y atrapamientos.
3. En canastas y postes de voleibol evitar el uso de contrapesos peligrosos, y usar protecciones que minimicen las consecuencias de un impacto.
4. En porterías garantizar la estabilidad y seguridad del equipamiento: evitar grietas y deformaciones, eliminar los ganchos metálicos, etc).
5. Pavimentaciones continuas, uniformes, sin oquedades ni reflejos, y con orientación norte-sur.
6. Utilización de hilo en las redes de grosor mayor a 2mm.
7. Cumplimiento del Real Decreto 1801/2003 sobre vida útil de los productos mediante el correspondiente etiquetado.
8. Instalación de sistemas antivuelco homologados y patentados, y evitando su posible manipulación.
9. Asegurar las pertinentes medidas de emergencias sanitarias: personal de primeros auxilios con conocimiento de las principales maniobras (reanimación cardiopulmonar, Heimlich y uso de desfibrilador), equipamiento sanitario necesario y protocolo de actuación en caso de accidente deportivo.
10. Promover la adquisición de hábitos de autoprotección, y de fomento del cuidado y buen uso del material deportivo.

## Normas y modelos de gestión Seguridad y Salud en el trabajo

### ■ ISO 45001:2018 (OHSAS 18001)

La norma **ISO 45001:2018** establece los requisitos para implantar un Sistema de Gestión de la Seguridad y Salud en el Trabajo apostando por la mejora continua. Esta norma está basada en la **OHSAS 18001**, certificación vigente hasta 2021, y que queda recogida en el norma ISO.

Se trata de un estándar voluntario que especifica los requisitos para que cualquier organización pueda sistematizar el control y la mejora de los riesgos asociados al trabajo. Las medidas adoptadas para la certificación permiten disminuir la siniestralidad laboral y aumentar la productividad, para lo que se identifica, evalúa y controla los riesgos asociados a cada puesto de trabajo, y se evitan las causas que originan los accidentes y las enfermedades en el trabajo. También se cerciora del cumplimiento de la legislación en materia de prevención, integrando ésta última en los procesos de la organización, lo que conlleva una reducción de los costes y sanciones administrativas derivadas de su incumplimiento, además de una mejora de la gestión interna de la organización y de la comunicación entre empresa-trabajador, y empresa-administraciones y partes interesadas. Y, finalmente, se fomenta una cultura preventiva mediante la integración de la prevención en el sistema general de la empresa (exigido por ley) y el compromiso de todos los trabajadores con la mejora continua en el desempeño de la SST.

Algunas instalaciones deportivas que disponen del certificado OHSAS 18001 (en proceso de convalidación) son el complejo deportivo HispaOcio en Villaviciosa de Odón (Madrid) y el Centro de Alto Rendimiento del Consejo Superior de Deportes (CSD) de Madrid.

## Calidad

### ■ Norma UNE-EN ISO 9001:2015

La implantación de un Sistema de Gestión de la Calidad según la norma **UNE-EN ISO 9001:2015** *“permite a la organización sistematizar y demostrar su capacidad para proporcionar de forma coherente productos o servicios que satisfacen los requisitos del cliente y los reglamentarios aplicables”*.

Esta norma internacional promueve la adopción de un enfoque basado en procesos para desarrollar, implantar y mejorar la eficacia en la prestación del servicio y está basada en el ciclo de mejora continua PDCA (Planificar, Hacer, Comprobar, Actuar).

Algunos ejemplos de clubs deportivos que disponen de esta certificación son el Club Náutico de Altea (Alicante), el Club Nàutic Ampolla (Tarragona) o el Puerto Sotogrande SA (Cádiz); Real Club de Regatas de Alicante; y empresas de gestión de instalaciones deportivas como Gaia Gestión Deportiva SL (A Coruña), Gesport Gestión Deportiva SL (Navarra) y Ebone Servicios, Educación y Deporte SL (Murcia).



## 7. Medidas de seguridad, calidad y eficiencia energética en las instalaciones deportivas

### ■ Cartas de Servicios

Las **Cartas de Servicios** son instrumentos empleados por las organizaciones para informar a sus clientes sobre sus servicios y sobre los compromisos de calidad que asumen en su prestación. La **Norma UNE 93200:2008** especifica los requisitos mínimos del contenido y del proceso de elaboración, seguimiento y revisión de las mismas.

Estas herramientas tienen una triple vertiente:

- Herramienta de **gestión y transparencia**.  
(Para mejorar y facilitar las relaciones con los clientes)
- Herramienta de **mejora**.  
(Para definir estándares de servicio y plantear objetivos ambiciosos)
- Herramienta de **comunicación**.  
(Para lograr el mayor impacto posible en el cliente)

Un ejemplo de centro deportivo que dispone de Carta de Servicios es el Complejo Deportivo Municipal Elola en Tudela cuya gestión es del Ayuntamiento.

### ■ Normas de calidad para instalaciones específicas

Turismo y servicios relacionados. Puertos deportivos. Requisitos mínimos.

UNE-ISO 13687-1:2018: Parte 1: servicios de nivel básico.

UNE-ISO 13687-2:2018: Parte 2: servicios de nivel intermedio.

UNE-ISO 13687-3:2018: Parte 3: servicios de nivel alto.

La Confederación Española de Asociaciones de Clubes Náuticos (CEACN) ha participado activamente en la normalización de esta actividad que tiene reflejo internacional en el proyecto Yacht Harbours (ISO TC 228).

Campos de golf. Requisitos para la prestación del servicio.

UNE 188001:2011

Aborda aspectos como la información, las reservas, los servicios complementarios al juego (escuela de golf, cuarto de palos, etc.) y adicionales (salón social, aparcamiento, etc.), el mantenimiento del campo o su diseño (ISO TC 228).

Turismo activo.

UNE-ISO 21101:2015: Sistema de gestión de la seguridad. Requisitos.

UNE-ISO 21103:2015: Información para los participantes.

UNE-ISO/TR 21102:2015 IN: Líderes. Competencia del personal.

Sector turístico profesional que tiene por objeto la realización de actividades turísticas de recreo, deportivas y de aventura que se practican sirviéndose básicamente de los recursos que ofrece la propia naturaleza en el medio en que se desarrollan, sea éste aéreo, terrestre de superficie, subterráneo o acuático y a las que es inherente el factor riesgo o cierto grado de destreza para su práctica.

## Gestión ambiental

### ■ Norma UNE-EN ISO 14001:2015

La implantación de un Sistema de Gestión Ambiental de acuerdo a la norma **UNE-EN ISO 14001:2015** ofrece la posibilidad de sistematizar, de manera sencilla, el tratamiento de los aspectos ambientales que se generan en cada una de las actividades que se desarrollan. Además, promueve la protección ambiental y la prevención de la contaminación en equilibrio con los aspectos socioeconómicos. Esto supone un punto de partida en el avance hacia nuevos diseños ambientales (Ecodiseño, EMAS, huella de carbono, etc). La norma ISO 14001 propone una estructura similar a los sistemas de gestión de Calidad (ISO 9001) y Seguridad y Salud Laboral (ISO 45001) posibilitando la integración de las tres.

Algunos de los entes públicos dedicados a la gestión y mantenimiento de instalaciones deportivas que disponen de la certificación son el Ayuntamiento de Zaragoza y el Patronato Municipal de Deportes de Huesca. Por otro lado, algunas instalaciones deportivas que también disponen del certificado son el Club Nàutic Ampolla (Tarragona) o Gaia Gestión Deportiva SL (A Coruña).

### ■ EU Eco-Management and Audit Scheme (EMAS)

EMAS es un instrumento de gestión desarrollado por la Comisión Europea para empresas y otras organizaciones para evaluar, informar y mejorar su desempeño ambiental. EMAS está abierto a todo tipo de organización que desee mejorar su desempeño ambiental. Abarca todos los sectores económicos y de servicios y es aplicable en todo el mundo.

La diferencia con la norma ISO 14001 es la incorporación de tres requisitos fundamentales:

- la identificación de los aspectos ambientales indirectos derivados de la actividad de la empresa y sobre los que ésta no tiene control;
- la de aquellos encaminados a proporcionar una mayor implicación de los trabajadores en la implantación y mantenimiento del sistema y en la elaboración de la declaración ambiental;
- y la de aquellos que tienen que asegurar cómo atender las necesidades de información de las partes interesadas (clientes, colectividades locales, instituciones financieras, etc.) por parte de las organizaciones.

Algunas instalaciones deportivas que disponen tanto de la certificación ISO 14001 como la EMAS son el Club Náutico Altea (Alicante), Club Nàutic Garraf (Barcelona), Port Ginesta SA (Barcelona) o la empresa Servicio, Cultura, Deporte y Recreación SL (A Coruña).



### ■ Gestión de la energía

La norma **UNE-EN ISO 50001:2018** de *“Sistemas de gestión de la energía. Requisitos con orientación para su uso”* es la que recoge los requisitos para establecer, implementar, mantener y mejorar un sistema de gestión de la energía (SGEn). El resultado previsto es permitir a la organización seguir un enfoque sistemático para lograr la mejora continua del desempeño energético y del SGEn.

El Sistema de Gestión Energética (SGE) es la parte del sistema de gestión de una organización dedicada a desarrollar e implantar su política energética, así como a gestionar aquellos elementos de sus actividades, productos o servicios que interactúan con el uso de la energía (desempeño energético).

Un ejemplo de instalaciones deportivas que disponen de esta certificación son los polideportivos municipales de Bilbao Kirolak, las cuáles tras su adaptación energética y certificación redujeron su gasto energético en un 24%.

### ■ Gestión de la sostenibilidad de eventos

Dado que los eventos tienen un impacto ambiental, económico y social en el ámbito geográfico en el que se realizan de gran importancia, la introducción de criterios de sostenibilidad en todo el ciclo de vida de un evento resultan de gran importancia. Por este motivo, se desarrolla la Norma **UNE-ISO 20121:2013** de *Sistemas de gestión de la sostenibilidad de eventos. Requisitos con recomendaciones de uso*.

En esta norma se especifican los requisitos de un sistema de gestión de la sostenibilidad para cualquier tipo de evento o actividad relacionada con el mismo. Así, ofrece criterios para las diferentes etapas y sus actividades: diseño, planificación, realización, implementación, revisión y actividades posteriores al evento.

Cabe reseñar que la norma no tiene como objeto la certificación del evento, sino la certificación del sistema de gestión de las organizaciones que se encargan de los eventos con la finalidad de asegurar que, los incluidos en el alcance, se gestionan conforme a criterios de sostenibilidad.

## Buenas Prácticas y de Seguridad

### ■ Seguridad en Instalaciones Deportivas

El Consejo Superior de Deportes dispone de dos manuales orientados a la mejora de la seguridad en las Instalaciones Deportivas.

El documento *Seguridad en Instalaciones Deportivas* recoge principios básicos que los gestores de las instalaciones deportivas deben observar para garantizar la seguridad (noviembre, 2010).

[https://www.csd.gob.es/sites/default/files/media/files/2018-09/Seguridad\\_en\\_Instalaciones\\_Deportivas\\_Web.pdf](https://www.csd.gob.es/sites/default/files/media/files/2018-09/Seguridad_en_Instalaciones_Deportivas_Web.pdf)

En el apartado de “Edificación e instalaciones técnicas” se hace un recorrido por todos los elementos básicos de un edificio y las especificaciones técnicas para las instalaciones deportivas. A continuación se hace una recopilación de la normativa que debe cumplirse de forma actualizada (mayo, 2020).

#### Instalación de electricidad

CTE DB-SUA 4. Seguridad de utilización. Seguridad frente al riesgo causado por una iluminación inadecuada.

UNE-EN 12193:2020. Iluminación. Iluminación de instalaciones deportivas.

UNE-EN 1838:2016. Iluminación. Alumbrado de emergencia.

#### Instalaciones de evacuación

CTE DB-SUA 4. Seguridad de utilización. Seguridad frente al riesgo causado por una iluminación inadecuada.

UNE-EN 1838:2016. Iluminación. Alumbrado de emergencia. La norma establece requisitos fotométricos y luminosos para sistemas de alumbrado de emergencia instalados en locales a los que el público tiene acceso.

#### Revisión de asientos de las gradas

UNE-EN 581-1:2017. Mobiliario de exterior. Asientos y mesas de uso doméstico, público y de camping. Parte 1: Requisitos generales de seguridad.

UNE-EN 13200-4:2008. Instalaciones para espectadores. Parte 4: Asientos. Especifica criterios generales de diseño así como requisitos sobre elementos de anclaje.



En el apartado “Equipamiento deportivo” se hace un recorrido por las diferentes instalaciones y sus determinaciones.

### Pistas polideportivas

**UNE-EN 14904:2007.** Superficies para áreas deportivas. Especificaciones para suelos multideportivos de interior

**UNE-EN 2004/AC: 2006.** Equipos de campos de juego. Porterías de balonmano. Requisitos de seguridad y funcionales, métodos de ensayo.

**UNE-EN 748:2004/AC: 2006.** Equipos de campos de juego. Porterías de fútbol. Requisitos funcionales y de seguridad, métodos de ensayo.

**UNE-EN 1270:2006.** Equipos de campos de juego. Equipos de baloncesto. Requisitos funcionales y de seguridad. Métodos de ensayo

**UNE-EN 1271:2004/AC: 2006.** Equipamiento de los campos de juego. Equipos de voleibol. Requisitos funcionales y de seguridad, métodos de ensayo.

**UNE-EN 1509:2009.** Equipos de campos de juego. Equipos de bádminton. Requisitos funcionales y de seguridad, métodos de ensayo.

**UNE-EN 1510:2004.** Equipos de campos de juego. Equipos de tenis. Requisitos funcionales y de seguridad, métodos de ensayo.

### Vasos de piscinas

**UNE-EN 13451-1:2012+A1:2018.** Equipamiento para piscinas. Parte 1: Requisitos generales de seguridad y métodos de ensayo.

**UNE-EN 13451-2:2016.** Equipamiento para piscinas. Parte 2: Requisitos específicos de seguridad y métodos de ensayo adicionales para escalas, escaleras y barandillas.

**UNE-EN 13451-4:2015.** Equipamiento para piscinas. Parte 4: Requisitos específicos de seguridad y métodos de ensayo adicionales para plataformas de salida.

**UNE-EN 13451-5:2015.** Equipamiento para piscinas. Parte 5: Requisitos específicos de seguridad y métodos de ensayo adicionales para las líneas de calle y la línea divisoria.

**UNE-EN 13451-6:2001.** Equipamiento para piscinas. Parte 6: Requisitos específicos de seguridad y métodos de ensayo adicionales para placas de giro.

### Espacios de fitness

**UNE-EN 14904:2007.** Superficies para áreas deportivas. Especificaciones para suelos multideportivos de interior

El documento de *Legislación y Documentos Técnicos de Referencia en Instalaciones Deportivas* realiza una compilación de las normas y especificaciones técnicas de referencia concernientes a la seguridad en las Instalaciones deportivas (diciembre, 2010).

[https://www.csd.gob.es/sites/default/files/media/files/2018-09/Legislacion\\_y\\_doc\\_tecnicos\\_de\\_referencia\\_Web.pdf](https://www.csd.gob.es/sites/default/files/media/files/2018-09/Legislacion_y_doc_tecnicos_de_referencia_Web.pdf)

Real Decreto 314/2006, de 17 de marzo, por el que se aprueba el  
**Código Técnico de la Edificación.**

Real Decreto 1027/2007, de 20 de julio, por el que se aprueba el  
**Reglamento de Instalaciones Térmicas en los Edificios.**

Real Decreto 842/2002, de 2 de agosto, por el que se aprueba el  
**Reglamento electrotécnico para baja tensión.**

**Real Decreto 2816/1982**, de 27 de agosto, por el que se aprueba el reglamento general de policía de espectáculos públicos y actividades recreativas.

**Real Decreto 865/2003**, de 4 de julio, por el que se establecen los criterios higiénico-sanitarios para la prevención y control de la legionelosis.

**Ley 31/1995**, de 8 de noviembre, de Prevención de Riesgos Laborales.

Normativa sobre Instalaciones Deportivas y de Esparcimiento (**NIDE**)

**UNE 41501:2002.** Símbolo de accesibilidad para la movilidad. Reglas y grados de uso.

**UNE-EN 81-70:2004/A1:2005.** Reglas de seguridad para la construcción e instalación de ascensores. Aplicaciones particulares para los ascensores de pasajeros y de pasajeros y cargas. Parte 70: Accesibilidad a los ascensores de personas, incluyendo personas con discapacidad.

**UNE-EN 12193:2020.** Iluminación. Iluminación de instalaciones deportivas.

**UNE-EN 13200-1:2019.** Instalaciones para espectadores. Parte 1: Características generales de espacios de visión para espectadores.

**UNE-EN 748:2013+A1:2018.** Equipos de campos de juego. Porterías de fútbol. Requisitos funcionales y de seguridad, métodos de ensayo.

**UNE-EN 749:2004/AC: 2006.** Equipos de campos de juego. Porterías de balonmano. Requisitos de seguridad y funcionales, métodos de ensayo.

**UNE-EN 1270:2006.** Equipos de campos de juego. Equipos de baloncesto. Requisitos funcionales y de seguridad. Métodos de ensayo.

**UNE-EN 1271:2015.** Equipamiento de los campos de juego. Equipos de voleibol. Requisitos funcionales y de seguridad, métodos de ensayo.

**UNE-EN 1509:2009.** Equipos de campos de juego. Equipos de bádminton. Requisitos funcionales y de seguridad, métodos de ensayo.

**UNE-EN 1510:2004.** Equipos de campos de juego. Equipos de tenis. Requisitos funcionales y de seguridad, métodos de ensayo.

**UNE-EN 750:2004/AC: 2006.** Equipos de campos de juego. Porterías de hockey. Requisitos y métodos de ensayo incluyendo la seguridad



## 7. Medidas de seguridad, calidad y eficiencia energética en las instalaciones deportivas

UNE-EN 13451-1:2012+A1:2018. Equipamiento para piscinas. Parte 1: Requisitos generales de seguridad y métodos de ensayo.

UNE-EN 13451-2:2016. Equipamiento para piscinas. Parte 2: Requisitos específicos de seguridad y métodos de ensayo adicionales para escalas, escaleras y barandillas.

UNE-EN 13451-3:2012+A1:2013. Equipamiento para piscinas. Parte 3: Requisitos de seguridad y métodos de ensayo específicos adicionales para los dispositivos de admisión y salida de aire/agua y para los accesorios destinados al ocio que utilicen agua/aire.

UNE-EN 13451-4:2015. Equipamiento para piscinas. Parte 4: Requisitos específicos de seguridad y métodos de ensayo adicionales para plataformas de salida.

UNE-EN 13451-5:2015. Equipamiento para piscinas. Parte 5: Requisitos específicos de seguridad y métodos de ensayo adicionales para las líneas de calle y la línea divisoria.

UNE-EN 13451-7:2001. Equipamiento para piscinas. Parte 7: Requisitos específicos de seguridad y métodos de ensayo adicionales para porterías de waterpolo.

UNE-EN 13451-10:2019. Equipamiento para piscinas. Parte 10: Requisitos específicos de seguridad y métodos de ensayo adicionales para plataformas de salto, trampolines de salto y equipamiento asociado.

UNE-EN 13451-11:2014. Equipamiento para piscinas. Parte 11: Requisitos específicos de seguridad y métodos de ensayo adicionales para suelos móviles de piscina y paneles móviles.

UNE-EN 14904:2007. Superficies deportivas. Suelos multideportivos de interior. Especificación.

UNE-EN 15330-1:2014. Superficies deportivas. Superficies de hierba artificial y punzonadas principalmente diseñadas para uso exterior. Parte 1: Especificaciones para superficies de hierba artificial para fútbol, hockey, rugby, tenis y uso multideportivo.

UNE-EN 14877:2014. Superficies sintéticas para espacios deportivos de exterior. Especificación.

UNE-EN 12150-1:2016+A1:2020. Vidrio para la edificación. Vidrio de silicato sodocálcico de seguridad templado térmicamente. Parte 1: Definición y descripción.

### Reglamentos de las Federaciones:

Documentos de la Real Federación Española de Natación (RFEN)

Documentos de la Federación Internacional de Natación (FINA)

Documentos de la Real Federación Española de Voleibol (RFEVB)

Documentos de la Federación Española de Baloncesto (FEB)

Documentos de la Federación Internacional de Baloncesto.

Documentos de la Federación Española de Tenis (RFET)

Documentos de la Federación Española de Balonmano (RFEB)

Documentos de la Federación Española de Fútbol (RFEF)

Documentos de la Federación Española de Squash (RFES)

Documentos de la Federación Española de Pádel (RFEP)

Documentos de la Federación Española de Bádminton.

Documentos de la Federación Española de Rugby (RFER)

Documentos de la Federación Española de Hockey (RFEH)

### ■ Buenas prácticas en las instalaciones deportivas

“A partir de la cultura de colaboración nacida del proyecto MAID (Mejora y Armonización de las Instalaciones Deportivas en España), desde el Consejo Superior de Deportes y la Federación Española de Municipios y Provincias, en cooperación con el Instituto de Biomecánica de Valencia, se ha desarrollado el *Manual de Buenas Prácticas en Instalaciones Deportivas* (2009). Este documento ha sido concebido y realizado con la vocación de servir de herramienta básica a los gestores municipales, al objeto de facilitar su labor cotidiana e incrementar la **calidad** de las **instalaciones** deportivas y los **servicios** que desde ellas se ofertan, en su papel de gestores de recursos para la calidad de vida de todos los agentes implicados, usuarios, visitantes y los propios profesionales que en ella desarrollan su actividad.”

La estructura del documento consta de tres partes fácilmente reconocibles:

1. Manuales de Buenas Prácticas dirigidos a tres ámbitos de la gestión: atención al cliente, gestión de recursos humanos y gestión de recursos materiales.
2. Publicación con modelos de pliegos de prescripciones técnicas de instalaciones deportivas muy usuales en el ámbito local donde se recogen las principales recomendaciones técnicas en los ámbitos UNE y AENOR.
3. Directrices para la redacción de los Planes Directores de Instalaciones Deportivas mediante apoyo técnico y compendio de experiencias del territorio nacional.

“El documento tiene por aspiración ser un instrumento de apoyo en todas las fases del ciclo de vida de una instalación deportiva: planificación, mantenimiento y gestión diaria, además de garantizar la práctica deportiva de forma segura, funcional y confortable.”

<https://www.csd.gob.es/es/csd/instalaciones/politicas-publicas-de-ordenacion/seguridadaccesibilidad/manuales-de-buenas-practicas-y-de-seguridad>

## Recomendaciones sobre eficiencia energética

Dado que no existe una normativa específica al respecto, se toma como referencia para realizar recomendaciones la *Guía de Eficiencia Energética en Instalaciones Deportivas* de la Comunidad de Madrid, la cual aporta una serie de estrategias de ahorro energético en instalaciones deportivas.

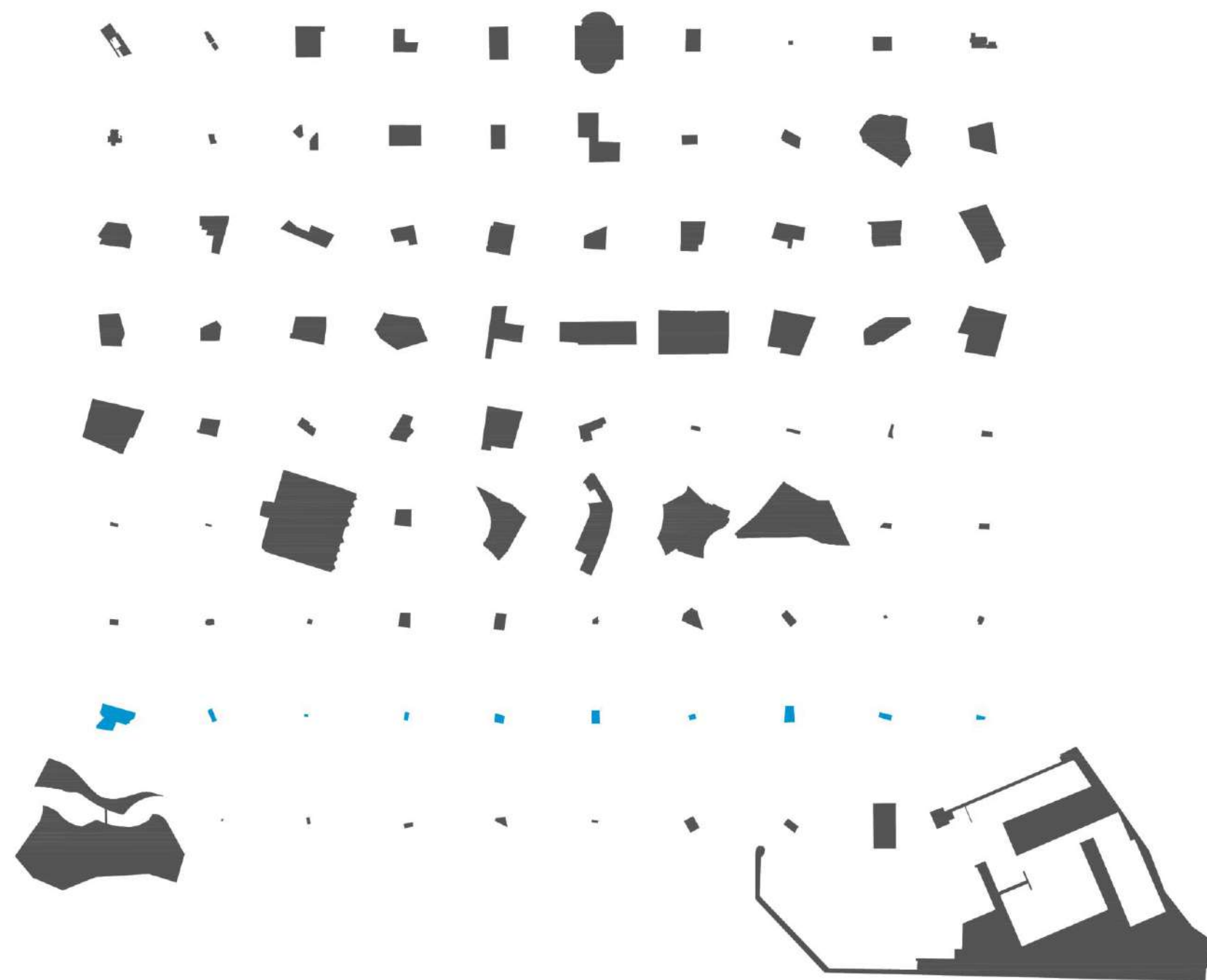


TABLA 4. Mejoras potenciales y estimación del ahorro en sistemas de equipamiento.

SISTEMA EQUIPO	MEJORAS POSIBLES	¿CÓMO?	CONSECUENCIA	AHORRO ESTIMADO (%)
Calderas	Optimización de la combustión.	Mediante análisis de la composición de los humos de escape.	Ahorro en combustible. Reducción de la factura.	15
	Aprovechamiento de calores residuales.	Recuperación de calor de humos según combustible.	Utilización del calor sobrante para ACS/calefacción.	25
	Automatización de purgas.	Sistema automático de purgado.	Mejora del rendimiento de la instalación.	10
	Reinyección de condensados.	Equipamiento especial.	Ahorro de agua y combustible.	15
Climatización (bombas de calor)	Aumento del rendimiento de la máquina y recuperación de calor para ACS.	Limpieza, instalación de variadores de frecuencia, recuperadores de calor.	Reducción en el consumo eléctrico. Producción de ACS para consumo.	40
Motores eléctricos en general	Disminución de la potencia de arranque (Mediante curva de arranque controlado por rampa).	Instalación de variador de frecuencia.	Optimización de la potencia de contrato, reduciendo el coste de la factura.	15
	Aumento del rendimiento.	Motores especiales de alto rendimiento.	Reducción del consumo eléctrico.	
Bombas circulación fluidos (general)*	Regulación de la potencia en función de la presión.	Sondas de presión y variador de frecuencia.	Reducción del consumo eléctrico.	15
Bombas circulación agua piscinas*	Reducción del consumo.	Eliminación de suciedad y obturación de los filtros de arena. Utilización de variadores de frecuencia.	Reducción del consumo eléctrico.	15
	Reducción del importe.	Utilizar sólo en horas valle (discriminación horaria adecuada en contrato eléctrico).	Consumo sólo con energía eléctrica más barata.	43
Bombas agua climatización*	Optimización del consumo eléctrico, según la diferencia de temperatura ida y retorno.	Sondas de temperatura y variador de frecuencia.	Reducción del consumo eléctrico.	15
Compresores de aire*	Utilización del calor sobrante de la refrigeración de los compresores.	Reutilización del aire caliente. Intercambiadores de calor.	Reducción del consumo eléctrico /gas para la climatización.	30
Máquinas de frío industrial*	Reaprovechamiento del calor que se lanza a la atmósfera, para ACS, climatización, etc..	Reutilización del aire caliente.	Reducción del consumo eléctrico.	15
		Colocación de intercambiadores de calor.	Reducción del consumo eléctrico.	25
Evaporadores en cámaras frigoríficas y de congelación	Automatizar el desescarche.	Medición automática del hielo en las aletas de los evaporadores. Puesta en marcha de las resistencias.	Reducción del consumo eléctrico.	3
Iluminación: zonas auxiliares	Reducción del tiempo de uso.	Incorporando temporizadores/detectores de presencia.	Reducción del consumo eléctrico.	60
Lámparas dicroicas	Reducción del consumo eléctrico (reducción de la potencia).	Cambio por lámparas dicroicas IRC de menor potencia.	Reducción del consumo eléctrico.	80
Iluminación exterior	Reducción del consumo y mejora del rendimiento.	Cambio de las luminarias y de las lámparas por otras más eficientes en función de la distancia, uso del espacio, etc..	Reducción del consumo eléctrico.	40

SISTEMA EQUIPO	MEJORAS POSIBLES	¿CÓMO?	CONSECUENCIA	AHORRO ESTIMADO (%)
Iluminación interior (fluorescentes)	Reducción del consumo y de la potencia de encendido.	Cambio de las reactancias convencionales por balastos electrónicos de alta frecuencia.	Disminución del consumo eléctrico y de la potencia.	20
Iluminación interior (incandescencia)	Reducción del consumo y mejora del rendimiento.	Cambio a las lámparas de bajo consumo.	Disminución del consumo eléctrico y de la potencia.	85
Agua fría	Reducción consumo general.	Instalación de limitador de caudal.	Reducción del consumo de agua.	20
Piscinas	Reaprovechamiento del agua para riego.	Tratamiento con filtros de arena y de carbón activo.	Ahorro en el consumo de agua. Reducción del coste en la factura de agua.	10
Agua caliente	Reducción del consumo de ACS.	Sustitución de los grifos convencionales por grifos monomando especiales o con regulación de temperatura.	Reducción del consumo de agua, energía eléctrica y/o gas para calentarla.	15
Piscinas climatizadas exterior	Evitar pérdidas térmicas.	Cubrir la piscina con lona por la noche.	Ahorro en consumo de Gas / Gas-Oil. Reducción en el coste de la factura energética.	5
Lavaplatos y lavavajillas industrial	Evitar gasto en calentar el agua.	Utilización de agua pre-calentada por la recuperación de las máquinas frigoríficas y calderas.	Reducción del consumo eléctrico o gas.	25

\* También se les puede aplicar las medidas enfocadas a motores eléctricos en general.



08 Inventario



Índice

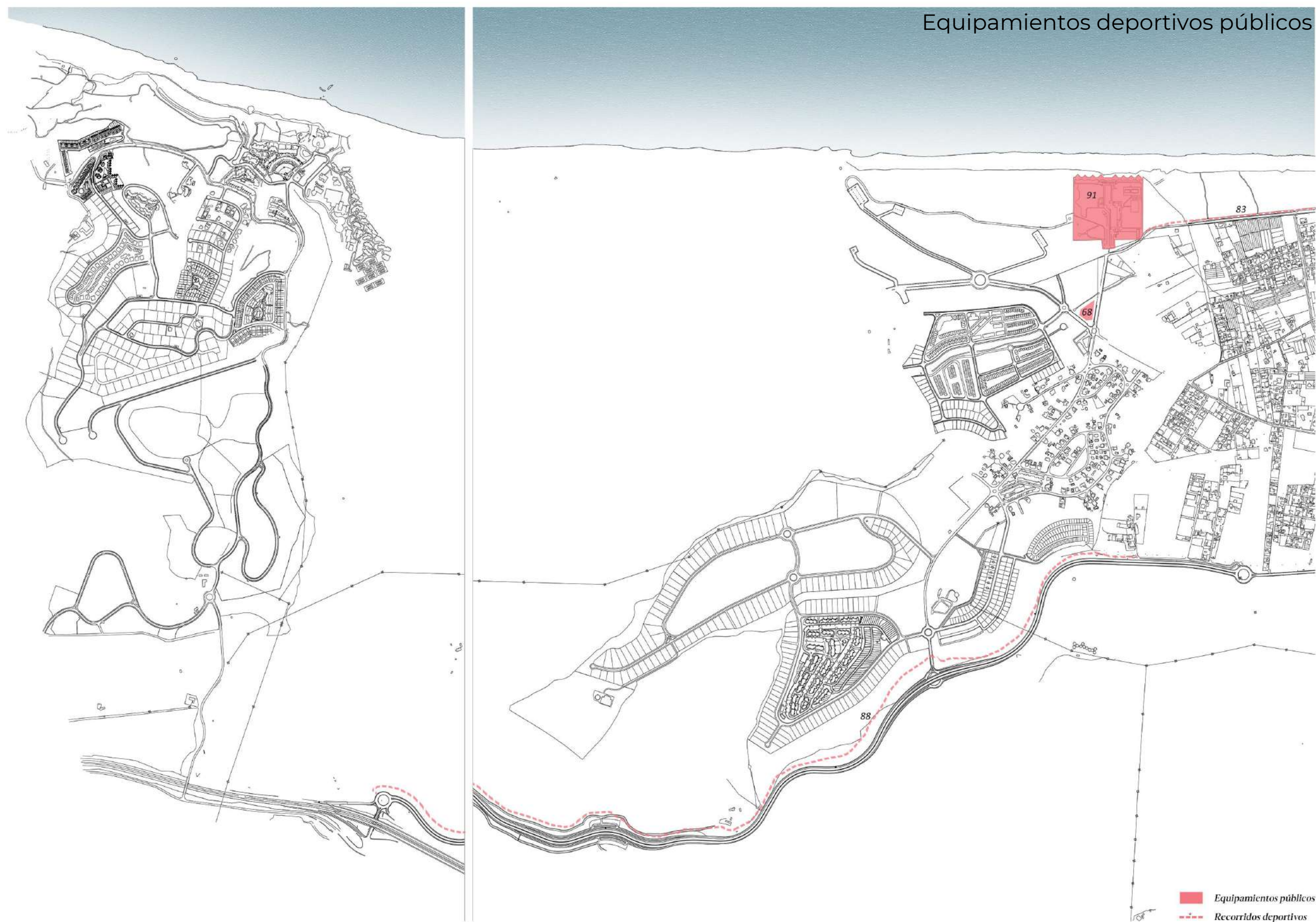
Índice	221
3. Campo Antonio Reyes	225
4. Campo de Petanca Municipal	225
5. Campo José Pujol	226
6. Estadio Municipal	226
7. Galería de Tiro Olímpico	227
8. Gimnasio Ciudad Deportiva	227
9. Pabellón Cubierto Municipal	228
10. Piscina Cubierta	228
11. Piscina Verano	229
12. Pista Polideportiva Al Andalus	229
13. Pista Polideportiva Las Dunas	229
14. Pista Tenis y Pádel Municipal	230
15. Pistas López Izaguirre	230
16. Ciudad Deportiva Municipal	231
41. C.F. Virgen del Carmen – Atlético Zabal	231
58. Zona Náutica	232
59. Pista La Atunara	232
60. Pista Sacra	233
61. Pista Plaza José Chacón Vichino	233
62. Pista Basket Los Lirios	234
63. Pista Plaza La Paz	234
64. Pistas petanca Parque Princesa Sofía	235
65. Pista Polideportiva Parque Princesa Sofía	235
66. Circuito Workout Parque Princesa Sofía	236
67. Circuito de Carrera Parque Princesa Sofía	236
68. Circuito Workout Parque Torrenueva	237
69. Circuito Workout Playa Poniente	237
70. Circuito Cardiosaludable Playa Poniente	238
71. Circuito Cardiosaludable Plaza Juan Soiza	238
72. Circuito Cardiosaludable Jardines Saccone	238
73. Pista skate Paseo Poniente	239

En el siguiente apartado se recoge a modo de Inventario las instalaciones deportivas del municipio ordenadas en 3 apartados:

- Equipamientos deportivos públicos
- Equipamientos deportivos privados
- Equipamiento educativos

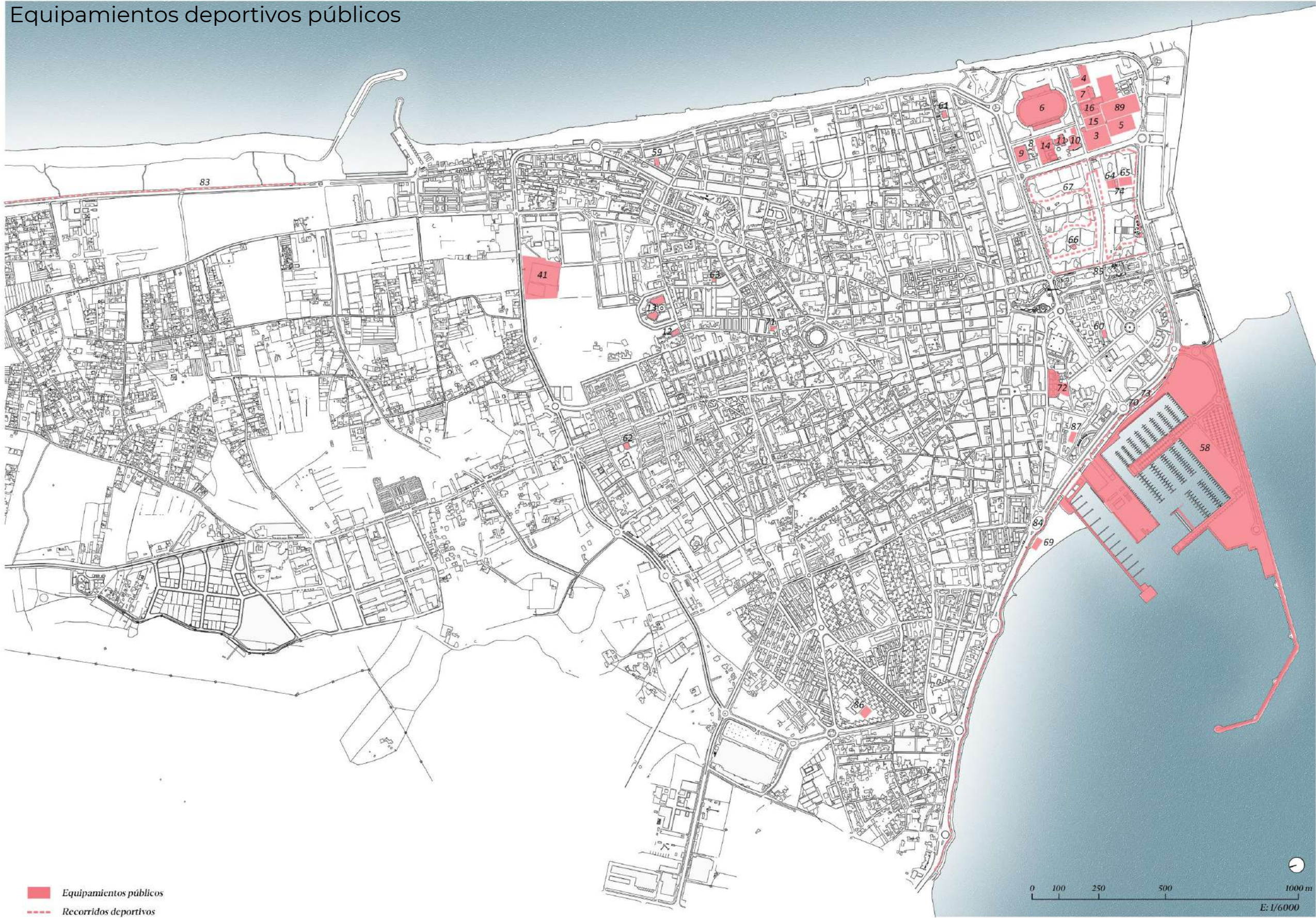
74. Pista skate Parque Princesa Sofía	239	18. C.E.I.P. Buenos Aires	256
83. Carril bici Sobrevela	240	19. C.E.I.P. Carlos V	256
84. Carril bici Poniente	240	20. C.E.I.P. Específico Virgen del Amparo	256
85. Carril bici Parque Princesa Sofía	241	21. C.E.I.P. Gibraltar	257
86. Pabellón Padre Diego	241	22. C.E.I.P. Huerta Fava	257
87. Pista Casa Juventud	241	23. C.E.I.P. Inmaculada	257
88. Puerta Verde La Línea Concepción	242	24. C.E.I.P. Isabel la Católica	258
89. Campo Francisco Pozo	242	25. C.E.I.P. La Atunara	258
91. Residencia de Tiempo Libre	243	26. C.E.I.P. La Velada	258
92. Pista Venta Melchor	243	27. C.E.I.P. Nª Señora de las Mercedes	259
1. Real Club Náutico	246	28. C.E.I.P. Pablo Picasso	259
2. Club Marítimo Linense	246	29. C.E.I.P. Pedro Simón Abril	259
17. Pistas Sagrado Corazón	247	30. C.E.I.P. San Felipe	260
42. Camping Sur de Europa	247	31. C.E.I.P. Santa Ana	260
43. AC Hotel La Línea	247	32. C.E.I.P. Santiago	260
47. Centro Deportivo Seúl Gym	248	33. C.P.R. Andalucía	261
48. Club Linense Deportivo Body Kwon	248	34. I.E.S. Mar de Poniente	261
49. Gimnasio Carpe Diem Karma	248	35. I.E.S. Mediterráneo	261
50. Gimnasio Eurogym Fontiverio	249	36. I.E.S. Tolosa	262
51. Gimnasio Forma	249	37. I.E.S. Virgen de la Esperanza	262
52. Club Lemus-Han	249	38. I.E.S. Antonio Machado	262
53. Hotel Aldiana Alcaidesa	250	39. Centro de Adultos Almadraba	263
54. Linense Tenis Club	250	40. Centro Hogar La Concepción	263
55. Urb. Cotos Alcaidesa	250	44. C.D.P. Providencia Sagrado Corazón	264
56. Urb. Jardines Alcaidesa	251	45. C.D.P. Salesiano San Juan Bosco	264
57. Urb. Loma del Rey	251	46. C.D.P. San Pedro	264
75. Gimnasio Sildavia	251	90. CEIP Isabel Católica - Calle María Guerrero	265
76. Centro Masqpilates	252		
77. Gimnasio Portogym	252		
78. Gimnasio Cai Club	252		
79. Vitagora Smart Training	253		
80. Centro Idea Sano	253		
81. Gimnasio Sportvalley	253		
82. Gimnasio Gymnasium	254		
92. Alcaidesa Golf SLV	254		







Equipamientos deportivos públicos





3. Campo Antonio Reyes

Dirección: Ciudad Deportiva  
Distrito 2  
Referencia catastral:  
9542001TF8094B0001UU  
Titularidad: Pública - Ayuntamiento

Instalaciones: 1 Campo  
Red de instalaciones: Red\_Básica,  
Equipamiento deportivo de práctica  
generalizada y diversificada  
Usuarios: niños, jóvenes, adultos  
Organización: pago

Tipología de espacio: Convencional Reglado  
Actividad deportiva principal: Fútbol-7  
Otras actividades deportivas: Fútbol



▲ Campo Antonio Reyes

4. Campo de Petanca Municipal

Dirección: Avenida Principe de Asturias  
Distrito 2  
Referencia catastral:  
9542001TF8094B0001UU  
Titularidad: Pública - Ayuntamiento

Instalaciones:  
Red de instalaciones: Red\_Básica,  
Equipamiento deportivo de práctica  
generalizada y diversificada  
Usuarios: niños, adultos, mayores  
Organización: pago

Tipología de espacio: Convencional Singular  
Actividad deportiva principal: Petanca  
Otras actividades deportivas:



▲ Campo de Petanca Municipal



Campo de Petanca Municipal ➤



5. Campo José Pujol

**Dirección:** Ciudad Deportiva  
Distrito 2  
**Referencia catastral:**  
9542001TF8094B0001UU  
**Titularidad:** Pública - Ayuntamiento

**Instalaciones:** 1 Campo  
**Red de instalaciones:** Red\_Básica,  
Equipamiento deportivo de práctica  
generalizada y diversificada  
**Usuarios:** niños, jóvenes, adultos  
**Organización:** pago

**Tipología de espacio:** Convencional Reglado  
**Actividad deportiva principal:** Fútbol-7  
**Otras actividades deportivas:** Fútbol



▲ Campo José Pujol

6. Estadio Municipal

**Dirección:** Ciudad Deportiva  
Distrito 2  
**Referencia catastral:**  
9542001TF8094B0001UU  
**Titularidad:** Pública - Ayuntamiento

**Instalaciones:** 1 Campo, 1 Pista de atletismo y 1 Sala  
**Red de instalaciones:** Red\_Especial,  
Equipamientos deportivos destinados a  
competiciones de ámbito autonómico,  
nacional o internacional  
**Usuarios:** niños, jóvenes, adultos, mayores  
**Organización:** pago

**Tipología de espacio:** Convencional Singular  
**Actividad deportiva principal:** Fútbol  
**Otras actividades deportivas:** Atletismo



▲ Estadio Municipal



◀ Estadio Municipal



7. Galería de Tiro Olímpico

Dirección: Ciudad Deportiva  
Distrito 2  
Referencia catastral:  
9542001TF8094B0001UU  
Titularidad: Pública - Ayuntamiento

Instalaciones:  
Red de instalaciones: Red\_Complementaria,  
Equipamientos de deportes minoritarios (sin  
incorporar a la red especial)  
Usuarios: adultos, mayores  
Organización: pago

Tipología de espacio: Convencional Singular  
Actividad deportiva principal: Tiro Olímpico  
Otras actividades deportivas:



▲ Galería de Tiro Olímpico



◀ Galería de Tiro Olímpico



Gimnasio Ciudad Deportiva ➤

8. Gimnasio Ciudad Deportiva

Dirección: Ciudad Deportiva  
Distrito 2  
Referencia catastral:  
9542001TF8094B0001UU  
Titularidad: Pública - Ayuntamiento

Instalaciones: 1 Sala  
Red de instalaciones: Red\_Básica,  
Equipamiento deportivo de práctica  
generalizada y diversificada  
Usuarios: niños, jóvenes, adultos  
Organización: pago

Tipología de espacio: Convencional Reglado  
Actividad deportiva principal: Judo  
Otras actividades deportivas:



▲ Gimnasio Ciudad Deportiva



9. Pabellón Cubierto Municipal


**Dirección:** Ciudad Deportiva  
Distrito 2  
**Referencia catastral:**  
9542001TF8094B0001UU  
**Titularidad:** Pública - Ayuntamiento

**Instalaciones:** 1 Pabellón y 1 Sala  
**Red de instalaciones:** Red\_Básica,  
Equipamiento deportivo de práctica  
generalizada y diversificada  
**Usuarios:** niños, jóvenes, adultos, mayores  
**Organización:** pago

**Tipología de espacio:** Convencional Reglado  
**Actividad deportiva principal:** Baloncesto  
**Otras actividades deportivas:** Gimnasia  
Rítmica



▲ Pabellón Cubierto Municipal



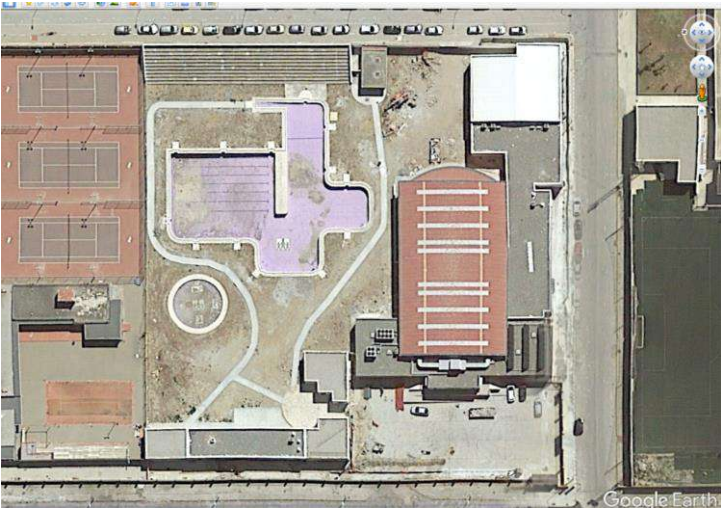
◀ Pabellón Cubierto Municipal

10. Piscina Cubierta

**Dirección:** Ciudad Deportiva  
Distrito 2  
**Referencia catastral:**  
9542001TF8094B0001UU  
**Titularidad:** Pública - Ayuntamiento

**Instalaciones:** 1 Piscina cubierta  
**Red de instalaciones:** Red\_Básica,  
Equipamiento deportivo de práctica  
generalizada y diversificada  
**Usuarios:** niños, jóvenes, adultos, mayores  
**Organización:** pago

**Tipología de espacio:** Convencional Reglado  
**Actividad deportiva principal:** Natación  
**Otras actividades deportivas:** Musculación



▲ Piscina Cubierta



11. Piscina Verano

**Dirección:** Ciudad Deportiva  
Distrito 2  
**Referencia catastral:**  
9542001TF8094B0001UU  
**Titularidad:** Pública - Ayuntamiento

**Instalaciones:** 2 Piscinas al aire libre  
**Red de instalaciones:** Red\_Básica,  
Equipamiento deportivo de práctica  
generalizada y diversificada  
**Usuarios:** niños, jóvenes, adultos, mayores  
**Organización:** pago

**Tipología de espacio:** Convencional Reglado  
**Actividad deportiva principal:** Natación  
Recreativa  
**Otras actividades deportivas:** Gimnasia  
General



▲ Piscina Verano

12. Pista Polideportiva Al  
Andalus

**Dirección:** Calle Blanca de los Ríos 10  
Distrito 3  
**Referencia catastral:** 9359020TF8095N  
**Titularidad:** Pública - Ayuntamiento

**Instalaciones:** 1 Pista polideportiva  
**Red de instalaciones:** Red\_Básica,  
Equipamiento deportivo de práctica  
generalizada y diversificada  
**Usuarios:** niños, jóvenes  
**Organización:** libre

**Tipología de espacio:** Convencional Reglado  
**Actividad deportiva principal:** Fútbol Sala  
**Otras actividades deportivas:** Baloncesto



▲ Pista Polideportiva Al Andalus

13. Pista Polideportiva Las  
Dunas

**Dirección:** Calle Blanca de los Ríos 48  
Distrito 3  
**Referencia catastral:** 9359016TF8095N  
**Titularidad:** Pública - Ayuntamiento

**Instalaciones:** 2 Pistas polideportivas  
**Red de instalaciones:** Red\_Básica,  
Equipamiento deportivo de práctica  
generalizada y diversificada  
**Usuarios:** niños, jóvenes  
**Organización:** libre

**Tipología de espacio:** Convencional Reglado  
**Actividad deportiva principal:** Baloncesto  
**Otras actividades deportivas:** Fútbol Sala



▲ Pista Polideportiva Las Dunas

14. Pista Tenis y Pádel Municipal

**Dirección:** Ciudad Deportiva  
Distrito 2  
**Referencia catastral:**  
9542001TF8094B0001UU  
**Titularidad:** Pública - Ayuntamiento

**Instalaciones:** 3 Pistas de tenis y 8 de Pádel/Frontón  
**Red de instalaciones:** Red\_Básica, Equipamiento deportivo de práctica generalizada y diversificada  
**Usuarios:** niños, jóvenes, adultos  
**Organización:** pago  
  
**Tipología de espacio:** Convencional Reglado  
**Actividad deportiva principal:** Pádel  
**Otras actividades deportivas:** Tenis



◀ Pista Tenis y Pádel Municipal

15. Pistas López Izaguirre

**Dirección:** Ciudad Deportiva  
Distrito 2  
**Referencia catastral:**  
**Titularidad:** Pública - Ayuntamiento

**Instalaciones:** 1 Campo  
**Red de instalaciones:** Red\_Básica, Equipamiento deportivo de práctica generalizada y diversificada  
**Usuarios:** jóvenes  
**Organización:** pago

**Tipología de espacio:** Convencional Reglado  
**Actividad deportiva principal:** Fútbol-7  
**Otras actividades deportivas:**



▲ Pistas López Izaguirre



16. Ciudad Deportiva Municipal

**Dirección:** Ciudad Deportiva  
Distrito 2  
**Referencia catastral:**  
9542001TF8094B0001UU  
**Titularidad:** Pública - Ayuntamiento

**Instalaciones:** 1 Pista polideportiva, 1 pista de  
Tenis y 1 Campo  
**Red de instalaciones:** Red\_Básica,  
Equipamiento deportivo de práctica  
generalizada y diversificada  
**Usuarios:** niños, jóvenes  
**Organización:** libre

**Tipología de espacio:** Convencional Reglado  
**Actividad deportiva principal:** Patinaje  
Artístico  
**Otras actividades deportivas:** Baloncesto



▲ Ciudad Deportiva Municipal



◀ Ciudad Deportiva Municipal

41. C.F. Virgen del Carmen –  
Atlético Zabal

**Dirección:** Calle Santa Clara s/n  
Distrito 6  
**Referencia catastral:**  
**Titularidad:** Pública - Junta de Andalucía

**Instalaciones:** 2 Campos  
**Red de instalaciones:** Red\_Básica,  
Equipamiento deportivo escolar y  
universitario  
**Usuarios:** niños, jóvenes, adultos  
**Organización:** pago

**Tipología de espacio:** Convencional Reglado  
**Actividad deportiva principal:** Fútbol Sala  
**Otras actividades deportivas:**



▲ C.F. Virgen del Carmen



58. Zona Náutica

Dirección: Avenida Príncipe de Asturias  
Distrito 1  
Referencia catastral: 7942701TF8074S  
Titularidad: Pública - Estado

Instalaciones:  
Red de instalaciones: Red\_Complementaria,  
Grandes equipamientos asociados al medio natural  
Usuarios: niños, jóvenes, adultos  
Organización: gratuita

Tipología de espacio: No Convencional - Área de actividad acuática  
Actividad deportiva principal: Remo  
Otras actividades deportivas: Triathlon



▲ Zona Náutica

59. Pista La Atunara

Dirección: Calle Jimena  
Distrito 6  
Referencia catastral: 9857001TF8095N  
Titularidad: Pública - Ayuntamiento

Instalaciones: 1 Pista polideportiva  
Red de instalaciones: Red\_Básica,  
Equipamiento deportivo de práctica generalizada y diversificada  
Usuarios: niños, jóvenes  
Organización: libre

Tipología de espacio: Convencional Reglado  
Actividad deportiva principal: Baloncesto  
Otras actividades deportivas:



▲ Pista La Atunara



◀ Pista La Atunara



60. Pista Sacra

**Dirección:** Calle Avenida de Europa  
Distrito 1  
**Referencia catastral:** 8743644TF8084S  
**Titularidad:** Pública - Ayuntamiento

**Instalaciones:** 1 Pista polideportiva  
**Red de instalaciones:** Red\_Básica,  
Equipamiento deportivo de práctica  
generalizada y diversificada  
**Usuarios:** niños, jóvenes  
**Organización:** libre

**Tipología de espacio:** Convencional Reglado  
**Actividad deportiva principal:** Fútbol Sala  
**Otras actividades deportivas:**



▲ Pista Sacra



◀ Pista Sacra



Pista Plaza José Chacón Vichino ▶

61. Pista Plaza José Chacón Vichino

**Dirección:** Calle Jardines  
Distrito 2  
**Referencia catastral:**  
9646008TF8094N0001DM  
**Titularidad:** Pública - Ayuntamiento

**Instalaciones:** 1 Pista polideportiva  
**Red de instalaciones:** Red\_Básica,  
Equipamiento deportivo de práctica  
generalizada y diversificada  
**Usuarios:** niños, jóvenes  
**Organización:** libre

**Tipología de espacio:** Convencional Reglado  
**Actividad deportiva principal:** Minibasket  
**Otras actividades deportivas:**



▲ Pista Plaza José Chacón Vichino



62. Pista Basket Los Lirios

Dirección: Calle Los Lirios  
Distrito 3  
Referencia catastral: 8761803TF8086S0001QG  
Titularidad: Pública - Ayuntamiento

Instalaciones: 1 Pista polideportiva  
Red de instalaciones: Red\_Básica,  
Equipamiento deportivo de práctica  
generalizada y diversificada  
Usuarios: niños, jóvenes  
Organización: libre

Tipología de espacio: Convencional Reglado  
Actividad deportiva principal: Minibasket  
Otras actividades deportivas:



Pista Basket Los Lirios ➤




▲ Pista Basket Los Lirios

63. Pista Plaza La Paz

Dirección: Calle Madrid s/n  
Distrito 3  
Referencia catastral: 9042001TF8094S  
Titularidad: Pública - Ayuntamiento

Instalaciones: 1 Pista polideportiva  
Red de instalaciones: Red\_Básica,  
Equipamiento deportivo de práctica  
generalizada y diversificada  
Usuarios: niños, jóvenes  
Organización: libre

Tipología de espacio: Convencional Reglado  
Actividad deportiva principal: Minibasket  
Otras actividades deportivas:



▲Pista Plaza La Paz




64. Pistas petanca Parque Princesa Sofía

Dirección: Parque Princesa Sofía  
Distrito 2  
Referencia catastral: 9042001TF8094S  
Titularidad: Pública - Ayuntamiento

Instalaciones:  
Red de instalaciones: Red\_Básica,  
Equipamiento deportivo de práctica  
generalizada y diversificada  
Usuarios: adultos, mayores  
Organización: libre

Tipología de espacio: Convencional Reglado  
Actividad deportiva principal: Petanca  
Otras actividades deportivas:



▲ Pistas petanca Parque Princesa Sofía

65. Pista Polideportiva Parque Princesa Sofía

Dirección: Parque Princesa Sofía  
Distrito 2  
Referencia catastral: 9042001TF8094S  
Titularidad: Pública - Ayuntamiento

Instalaciones: 1 Pista polideportiva  
Red de instalaciones: Red\_Básica,  
Equipamiento deportivo de práctica  
generalizada y diversificada  
Usuarios: niños, jóvenes  
Organización: libre

Tipología de espacio: Convencional Reglado  
Actividad deportiva principal: Patinaje  
Artístico  
Otras actividades deportivas:



▲ Pista Polideportiva Parque Princesa Sofía

66. Circuito Workout Parque Princesa Sofía

**Dirección:** Parque Princesa Sofía  
Distrito 2  
**Referencia catastral:** 9042001TF8094S  
**Titularidad:** Pública - Ayuntamiento

**Instalaciones:**  
**Red de instalaciones:** Red\_Básica,  
Equipamiento deportivo de práctica  
generalizada y diversificada  
**Usuarios:** jóvenes, adultos  
**Organización:** libre

**Tipología de espacio:** Convencional Singular  
**Actividad deportiva principal:** Entrenamiento  
**Otras actividades deportivas:**



▲ Circuito Workout Parque Princesa Sofía



◀ Circuito Workout Parque Princesa Sofía



Circuito de Carrera Parque Princesa Sofía ➤

67. Circuito de Carrera Parque Princesa Sofía

**Dirección:** Parque Princesa Sofía  
Distrito 2  
**Referencia catastral:** 9042001TF8094S  
**Titularidad:** Pública - Ayuntamiento

**Instalaciones:**  
**Red de instalaciones:** Red\_Básica,  
Equipamiento deportivo de práctica  
generalizada y diversificada  
**Usuarios:** jóvenes, adultos  
**Organización:** libre

**Tipología de espacio:** Convencional Singular  
**Actividad deportiva principal:** CARRERAS  
**Otras actividades deportivas:**





68. Circuito Workout Parque Torrenueva

Dirección: Camino Estepona s/n  
Distrito 7  
Referencia catastral:  
Titularidad: Pública - Ayuntamiento

Instalaciones:  
Red de instalaciones: Red\_Básica,  
Equipamiento deportivo de práctica  
generalizada y diversificada  
Usuarios: jóvenes, adultos  
Organización: libre

Tipología de espacio: Convencional Singular  
Actividad deportiva principal: Entrenamiento  
Otras actividades deportivas:



▲ Circuito Workout Parque Torrenueva



◀ Circuito Workout Parque Torrenueva

69. Circuito Workout Playa Poniente

Dirección: Avenida España  
Distrito 1  
Referencia catastral:  
Titularidad: Pública - Estado

Instalaciones:  
Red de instalaciones: Red\_Básica,  
Equipamiento deportivo de práctica  
generalizada y diversificada  
Usuarios: jóvenes, adultos  
Organización: libre

Tipología de espacio: Convencional Singular  
Actividad deportiva principal: Entrenamiento  
Otras actividades deportivas:



▲ Circuito Workout Playa Poniente



70. Circuito Cardiosaludable  
Playa Poniente

**Dirección:** Avenida Principe de Asturias  
Distrito 1  
**Referencia catastral:**  
**Titularidad:** Pública - Ayuntamiento

**Instalaciones:**  
**Red de instalaciones:** Red\_Básica,  
Equipamiento deportivo de práctica  
generalizada y diversificada  
**Usuarios:** adultos, mayores  
**Organización:** libre

**Tipología de espacio:** Convencional Singular  
**Actividad deportiva principal:** Gimnasia  
General (Mantenimiento)  
**Otras actividades deportivas:**

71. Circuito Cardiosaludable  
Plaza Juan Soiza

**Dirección:** Calle García Gutiérrez  
Distrito 3  
**Referencia catastral:**  
**Titularidad:** Pública - Ayuntamiento

**Instalaciones:**  
**Red de instalaciones:** Red\_Básica,  
Equipamiento deportivo de práctica  
generalizada y diversificada  
**Usuarios:** adultos, mayores  
**Organización:** libre

**Tipología de espacio:** Convencional Singular  
**Actividad deportiva principal:** Gimnasia  
General (Mantenimiento)  
**Otras actividades deportivas:**




▲ Circuito Cardiosaludable Plaza Juan Soiza

72. Circuito Cardiosaludable  
Jardines Saccone

**Dirección:** Avenida de España  
Distrito 1  
**Referencia catastral:**  
**Titularidad:** Pública - Ayuntamiento

**Instalaciones:**  
**Red de instalaciones:** Red\_Básica,  
Equipamiento deportivo de práctica  
generalizada y diversificada  
**Usuarios:** adultos, mayores  
**Organización:** libre

**Tipología de espacio:** Convencional Singular  
**Actividad deportiva principal:** Gimnasia  
General (Mantenimiento)  
**Otras actividades deportivas:**



▲ Circuito Cardiosaludable Jardines Saccone



73. Pista skate Paseo Poniente	74. Pista skate Parque Princesa Sofía
<p><b>Dirección:</b> Avenida Príncipe de Asturias Distrito 1</p> <p><b>Referencia catastral:</b> 8240401TF8084S</p> <p><b>Titularidad:</b> Pública - Estado</p>	<p><b>Dirección:</b> Parque Princesa Sofía Distrito 2</p> <p><b>Referencia catastral:</b> 9042001TF8094S</p> <p><b>Titularidad:</b> Pública - Ayuntamiento</p>
<p><b>Instalaciones:</b></p> <p><b>Red de instalaciones:</b> Red_Básica, Equipamiento deportivo de práctica generalizada y diversificada</p> <p><b>Usuarios:</b> niños, jóvenes</p> <p><b>Organización:</b> libre</p>	<p><b>Instalaciones:</b></p> <p><b>Red de instalaciones:</b> Red_Básica, Equipamiento deportivo de práctica generalizada y diversificada</p> <p><b>Usuarios:</b> niños, jóvenes</p> <p><b>Organización:</b> libre</p>
<p><b>Tipología de espacio:</b> Convencional Singular</p> <p><b>Actividad deportiva principal:</b> Skate Board</p> <p><b>Otras actividades deportivas:</b> Bmx</p>	<p><b>Tipología de espacio:</b> Convencional Singular</p> <p><b>Actividad deportiva principal:</b> Skate Board</p> <p><b>Otras actividades deportivas:</b> Bmx</p>

83. Carril bici Sobrevela

**Dirección:** Camino sobrevela  
**Distrito** 7  
**Referencia catastral:**  
**Titularidad:** Pública - Ayuntamiento

**Instalaciones:**  
**Red de instalaciones:** Red\_Complementaria,  
Equipamientos de deportes minoritarios (sin  
incorporar a la red especial)  
**Usuarios:** niños, jóvenes, adultos, mayores  
**Organización:** libre

**Tipología de espacio:** Convencional Singular  
**Actividad deportiva principal:** Ciclismo  
**Otras actividades deportivas:**



▲ Carril bici Sobrevela



◀ Carril bici Sobrevela



Carril bici Poniente ➤

84. Carril bici Poniente

**Dirección:** Avenida España. Avenida Principe  
de Asturias  
**Distrito** 1  
**Referencia catastral:**  
**Titularidad:** Pública - Estado

**Instalaciones:**  
**Red de instalaciones:** Red\_Complementaria,  
Equipamientos de deportes minoritarios (sin  
incorporar a la red especial)  
**Usuarios:** niños, jóvenes, adultos, mayores  
**Organización:** libre

**Tipología de espacio:** Convencional Singular  
**Actividad deportiva principal:** Ciclismo  
**Otras actividades deportivas:**



▲ Carril bici Poniente



85. Carril bici Parque Princesa Sofía

Dirección: Avenida 20 de abril  
Distrito 2  
Referencia catastral:  
Titularidad: Pública - Ayuntamiento

Instalaciones:  
Red de instalaciones: Red\_Complementaria,  
Equipamientos de deportes minoritarios (sin incorporar a la red especial)  
Usuarios: niños, jóvenes, adultos, mayores  
Organización: libre

Tipología de espacio: Convencional Singular  
Actividad deportiva principal: Ciclismo  
Otras actividades deportivas:

86. Pabellón Padre Diego

Dirección: Calle Virgen de las Angustias 24  
Distrito 5  
Referencia catastral: 7655101TF8075N  
Titularidad: Pública - Ayuntamiento

Instalaciones: 1 Pabellón  
Red de instalaciones: Red\_Básica,  
Equipamiento deportivo de práctica generalizada y diversificada  
Usuarios: niños, jóvenes, adultos  
Organización: pago

Tipología de espacio: Convencional Reglado  
Actividad deportiva principal: Boxeo  
Otras actividades deportivas: Musculación



▲ Pabellón Padre Diego

87. Pista Casa Juventud

Dirección: Paseo Andres Viñas 3  
Distrito 1  
Referencia catastral: 8445001TF8084N0001JL  
Titularidad: Pública - Junta de Andalucía

Instalaciones: 1 Pista polideportiva  
Red de instalaciones: Red\_Básica,  
Equipamiento deportivo de práctica generalizada y diversificada  
Usuarios: jóvenes  
Organización: gratuita

Tipología de espacio: Convencional Reglado  
Actividad deportiva principal: Fútbol Sala  
Otras actividades deportivas: Balonmano



▲ Pista Casa Juventud

88. Puerta Verde La Línea  
Concepción

**Dirección:** Carretera del Higueron. Carretra Malaga.  
Distrito 7  
**Referencia catastral:**  
**Titularidad:** Pública - Junta de Andalucía

**Instalaciones:**  
**Red de instalaciones:** Red\_Complementaria, Grandes equipamientos asociados al medio natural  
**Usuarios:** niños, jóvenes, adultos, mayores  
**Organización:** libre

**Tipología de espacio:** No Convencional - Área de actividad terrestre  
**Actividad deportiva principal:** Senderismo  
**Otras actividades deportivas:** Bicicleta De Montaña (Btt)



▲ Puerta Verde La Línea Concepción



◀ Puerta Verde La Línea Concepción

89. Campo Francisco Pozo

**Dirección:** Ciudad Deportiva Distrito 2  
**Referencia catastral:** 9542001TF8094B0001UU  
**Titularidad:** Pública - Ayuntamiento

**Instalaciones:** 1 Campo  
**Red de instalaciones:** Red\_Básica,  
**Usuarios:** niños, jóvenes  
**Organización:** pago

**Tipología de espacio:** Convencional Reglado  
**Actividad deportiva principal:** Fútbol  
**Otras actividades deportivas:**



▲ Campo Francisco Pozo



91. Residencia de Tiempo Libre

**Dirección:** Camino Sobrevela, s/n  
Distrito 7  
**Referencia catastral:**  
0788101TF9008N0001WZ  
**Titularidad:** Pública - Junta de Andalucía

**Instalaciones:** 2 Pistas de tenis, 1 Campo y 2 Piscinas al aire libre  
**Red de instalaciones:** Red\_Básica, Equipamiento deportivo de práctica generalizada y diversificada  
**Usuarios:** niños, jóvenes, adultos  
**Organización:** pago

**Tipología de espacio:** Convencional Reglado  
**Actividad deportiva principal:** Fútbol  
**Otras actividades deportivas:**



▲ Residencia de Tiempo Libre

92. Pista Venta Melchor

**Dirección:** Avenida del Conquistador  
Distrito 7  
**Referencia catastral:**  
**Titularidad:** Pública - Ayuntamiento

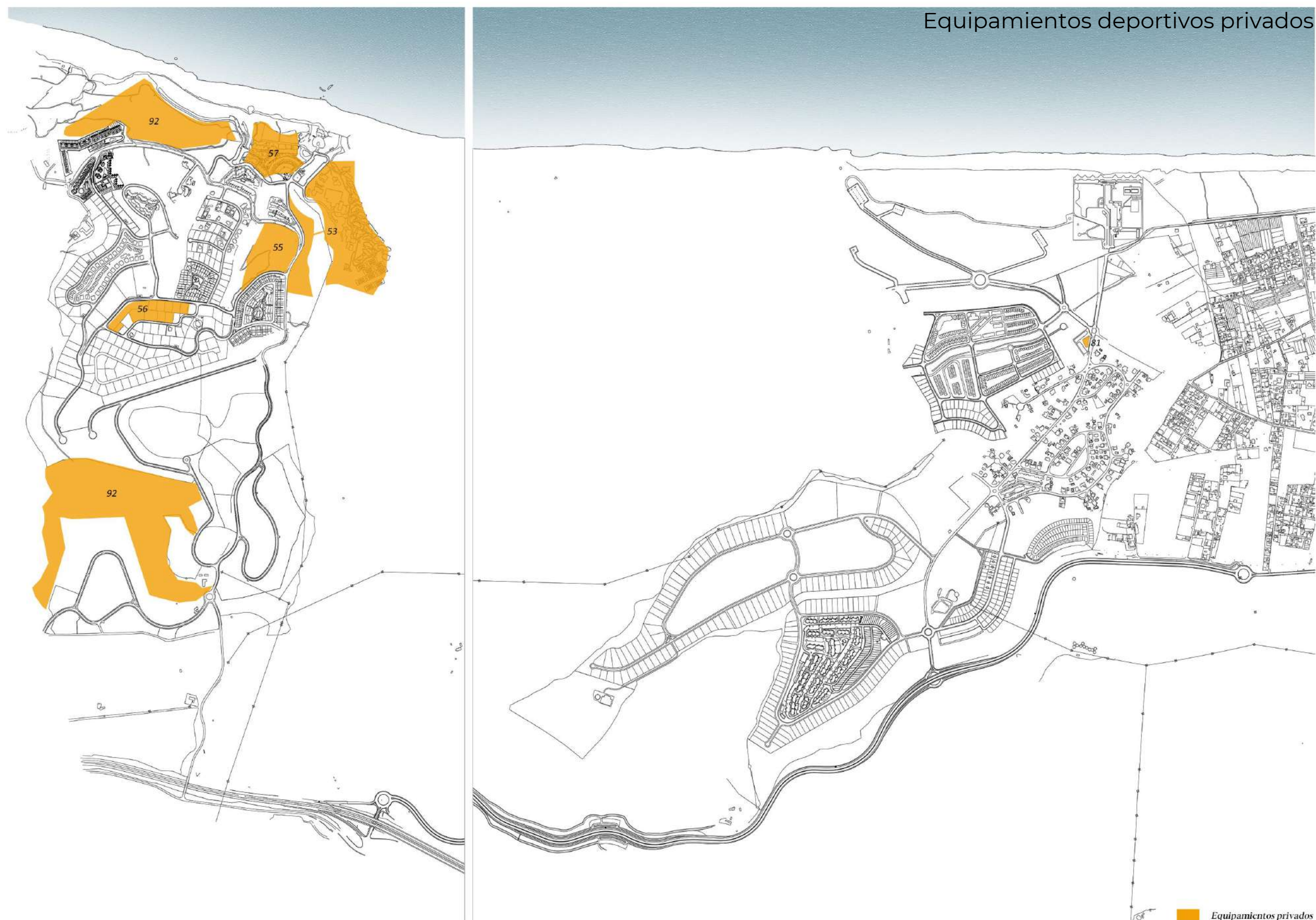
**Instalaciones:**  
**Red de instalaciones:** Red\_Básica, Equipamiento deportivo de práctica generalizada y diversificada  
**Usuarios:** niños, jóvenes  
**Organización:** libre

**Tipología de espacio:** Pista Venta Melchor  
**Actividad deportiva principal:** Balo  
**Otras actividades deportivas:**

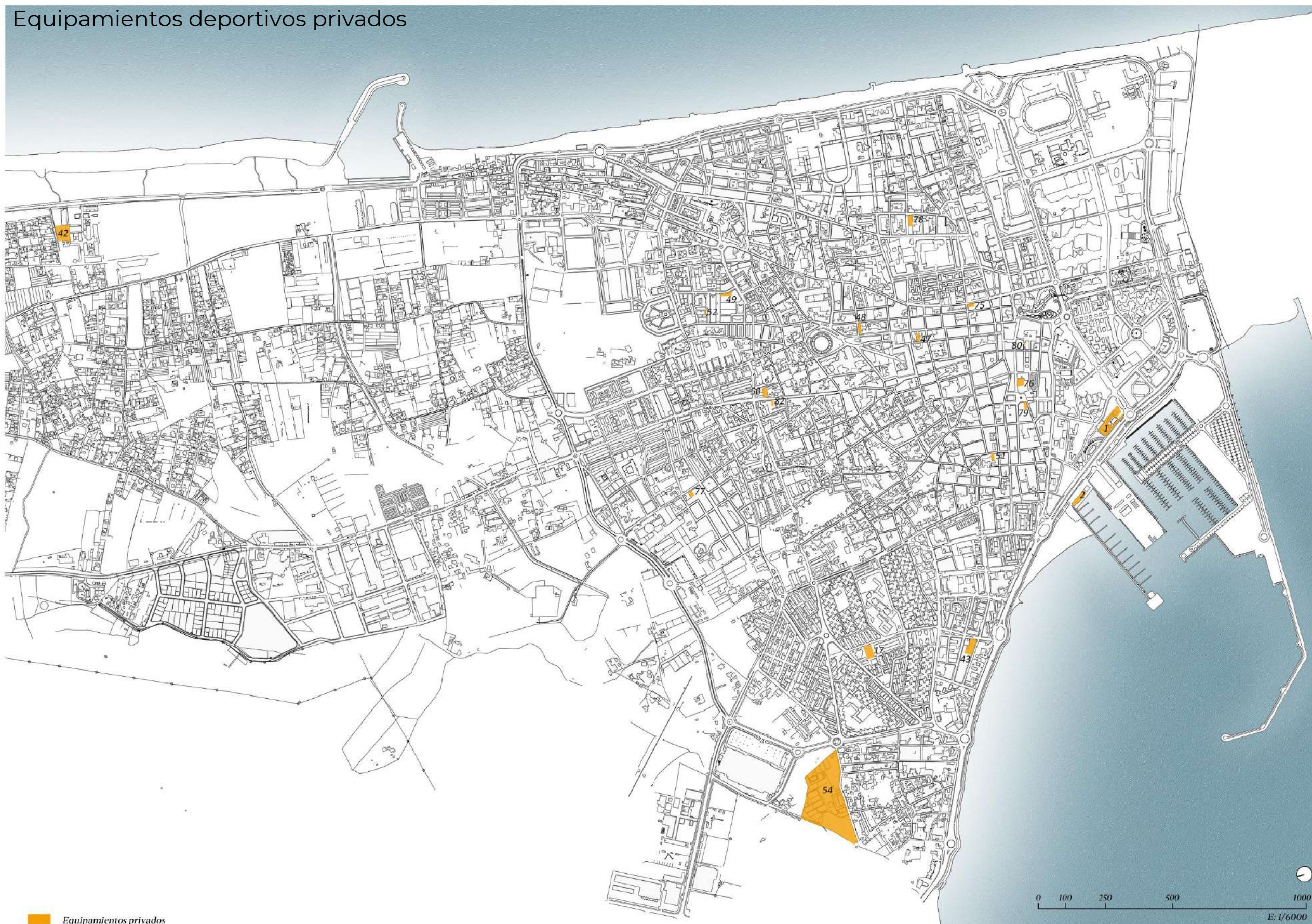


▲ Pista Venta Melchor











1. Real Club Náutico

**Dirección:** Avenida del mar s/n  
Distrito 1  
**Referencia catastral:** 8545003TF8084N  
**Titularidad:** Privada

**Instalaciones:** 1 Pista polideportiva, 1 Padel/Frontón, 1 Piscina al aire libre, 1 Tenis y 1 Sala  
**Red de instalaciones:** Red\_Complementaria, Equipamientos deportivos con características técnicas o dimensionales incompatibles con otros deportes (sin incorporar a la red especial)  
**Usuarios:** niños, jóvenes, adultos, mayores  
**Organización:** pago

**Tipología de espacio:** No Convencional - Área de actividad acuática  
**Actividad deportiva principal:** Vela  
**Otras actividades deportivas:** Pádel



▲ Real Club Náutico

2. Club Marítimo Linense

**Dirección:** Paseo Marítimo Poniente s/n  
Distrito 1  
**Referencia catastral:** 8043401TF8084S  
**Titularidad:** Privada

**Instalaciones:** 1 Sala  
**Red de instalaciones:** Red\_Complementaria, Equipamientos deportivos con características técnicas o dimensionales incompatibles con otros deportes (sin incorporar a la red especial)  
**Usuarios:** niños, jóvenes, adultos  
**Organización:** pago

**Tipología de espacio:** No Convencional - Área de actividad acuática  
**Actividad deportiva principal:** Vela  
**Otras actividades deportivas:** Remo



Club Marítimo Linense ➤



17. Pistas Sagrado Corazón

**Dirección:** Calle Virgen Purísima Concepción 18  
Distrito 5  
**Referencia catastral:** 7855801TF8075N  
**Titularidad:** Privada

**Instalaciones:** 1 Pista polideportiva  
**Red de instalaciones:** Red\_Básica, Equipamiento deportivo de práctica generalizada y diversificada  
**Usuarios:** niños  
**Organización:** libre

**Tipología de espacio:** Convencional Reglado  
**Actividad deportiva principal:** Fútbol Sala  
**Otras actividades deportivas:**



▲ Pistas Sagrado Corazón

42. Camping Sur de Europa

**Dirección:** Camino Sobrevela s/n  
Distrito 7  
**Referencia catastral:**  
**Titularidad:** Privada

**Instalaciones:** 1 Pista polideportiva, 4 pistas de Pádel/Frontón y 1 Campo  
**Red de instalaciones:** Red\_Especial, Equipamientos deportivos de accesibilidad restringida (seminarios, militar, policía, centros penitenciarios y turísticos)  
**Usuarios:** jóvenes, adultos  
**Organización:** pago

**Tipología de espacio:** Convencional Reglado  
**Actividad deportiva principal:** Pádel  
**Otras actividades deportivas:** Fútbol sala



▲ Camping Sur de Europa

43. AC Hotel La Línea

**Dirección:** Calle los Caireles, 2  
Distrito 7  
**Referencia catastral:**  
**Titularidad:** Privada

**Instalaciones:** 1 Piscina al aire libre y 1 Sala  
**Red de instalaciones:** Red\_Especial, Equipamientos deportivos de accesibilidad restringida (seminarios, militar, policía, centros penitenciarios y turísticos)  
**Usuarios:**  
**Organización:** pago

**Tipología de espacio:** Convencional Reglado  
**Actividad deportiva principal:** Natación Recreativa  
**Otras actividades deportivas:**

47. Centro Deportivo Seúl Gym	48. Club Linense Deportivo Body Kwon	49. Gimnasio Carpe Diem Karma
<b>Dirección:</b> Calle del Teatro 44 Distrito 3 <b>Referencia catastral:</b> 8949106TF8084N <b>Titularidad:</b> Privada	<b>Dirección:</b> Calle Isaac Peral 2 Distrito 2 <b>Referencia catastral:</b> 9051001TF8095S <b>Titularidad:</b> Privada	<b>Dirección:</b> Calle Madrid 2 Distrito 3 <b>Referencia catastral:</b> 9356101TF8095N <b>Titularidad:</b> Privada
<b>Instalaciones:</b> 1 Sala <b>Red de instalaciones:</b> Red_Básica, Equipamiento deportivo de práctica generalizada y diversificada <b>Usuarios:</b> jóvenes, adultos <b>Organización:</b> pago	<b>Instalaciones:</b> 1 Sala <b>Red de instalaciones:</b> Red_Básica, Equipamiento deportivo de práctica generalizada y diversificada <b>Usuarios:</b> jóvenes, adultos <b>Organización:</b> pago	<b>Instalaciones:</b> 1 Sala <b>Red de instalaciones:</b> Red_Básica, Equipamiento deportivo de práctica generalizada y diversificada <b>Usuarios:</b> jóvenes, adultos <b>Organización:</b> pago
<b>Tipología de espacio:</b> Convencional Reglado <b>Actividad deportiva principal:</b> Gimnasia General (Mantenimiento) <b>Otras actividades deportivas:</b> Musculación	<b>Tipología de espacio:</b> Convencional Reglado <b>Actividad deportiva principal:</b> Gimnasia General (Mantenimiento) <b>Otras actividades deportivas:</b> Musculación	<b>Tipología de espacio:</b> Convencional Reglado <b>Actividad deportiva principal:</b> Gimnasia General (Mantenimiento) <b>Otras actividades deportivas:</b> Musculación



50. Gimnasio Eurogym  
Fontiverio

**Dirección:** Avenida María Guerrero 56  
Distrito 3  
**Referencia catastral:** 8955540TF8085N  
**Titularidad:** Privada

**Instalaciones:** 1 Sala  
**Red de instalaciones:** Red\_Básica,  
Equipamiento deportivo de práctica  
generalizada y diversificada  
**Usuarios:** jóvenes, adultos  
**Organización:** pago

**Tipología de espacio:** Convencional Reglado  
**Actividad deportiva principal:** Gimnasia  
General (Mantenimiento)  
**Otras actividades deportivas:** Musculación

51. Gimnasio Forma

**Dirección:** Calle Moreno de Mora 29  
Distrito 1  
**Referencia catastral:** 8449012TF8084N  
**Titularidad:** Privada

**Instalaciones:** 1 Sala  
**Red de instalaciones:** Red\_Básica,  
Equipamiento deportivo de práctica  
generalizada y diversificada  
**Usuarios:** jóvenes, adultos  
**Organización:** pago

**Tipología de espacio:** Convencional Reglado  
**Actividad deportiva principal:** Gimnasia  
General (Mantenimiento)  
**Otras actividades deportivas:** Musculación

52. Club Lemus-Han

**Dirección:** Calle Flores de Lemus s/n  
Distrito 3  
**Referencia catastral:**  
**Titularidad:** Privada

**Instalaciones:** 1 Sala  
**Red de instalaciones:** Red\_Básica,  
Equipamiento deportivo de práctica  
generalizada y diversificada  
**Usuarios:** jóvenes, adultos  
**Organización:** pago

**Tipología de espacio:** Convencional Reglado  
**Actividad deportiva principal:** Gimnasia  
General (Mantenimiento)  
**Otras actividades deportivas:** Musculación

53. Hotel Aldiana Alcaidesa

**Dirección:**  
Distrito 7  
**Referencia catastral:** 2128152TF9122N  
**Titularidad:** Privada

**Instalaciones:** 1 Piscina al aire libre, 1 Sala y 1 Pista polideportiva  
**Red de instalaciones:** Red\_Especial, Equipamientos deportivos de accesibilidad restringida (seminarios, militar, policía, centros penitenciarios y turísticos)  
**Usuarios:**  
**Organización:** pago

**Tipología de espacio:** Convencional Reglado  
**Actividad deportiva principal:** Natación Recreativa  
**Otras actividades deportivas:**

54. Linense Tenis Club

**Dirección:** Camino Ancho de la Atunara s/n  
Distrito 5  
**Referencia catastral:** 7458001TF8075N  
**Titularidad:** Privada

**Instalaciones:** 11 pistas de Tenis, 7 de Pádel/Frontón, 1 Piscina cubierta, 1 Sala y 1 Campo  
**Red de instalaciones:** Red\_Básica, Equipamiento deportivo de práctica generalizada y diversificada  
**Usuarios:** niños, jóvenes, adultos, mayores  
**Organización:** pago

**Tipología de espacio:** Convencional Reglado  
**Actividad deportiva principal:** Tenis  
**Otras actividades deportivas:** Pádel

55. Urb. Cotos Alcaidesa

**Dirección:**  
Distrito 7  
**Referencia catastral:**  
**Titularidad:** Privada

**Instalaciones:** 1 Piscina al aire libre  
**Red de instalaciones:** Red\_Especial, Equipamientos deportivos de accesibilidad restringida (seminarios, militar, policía, centros penitenciarios y turísticos)  
**Usuarios:**  
**Organización:** pago

**Tipología de espacio:** Convencional Reglado  
**Actividad deportiva principal:** Natación Recreativa  
**Otras actividades deportivas:**



56. Urb. Jardines Alcaidesa

Dirección:  
Distrito 7  
Referencia catastral:  
Titularidad: Privada

Instalaciones: 1 Piscina al aire libre  
Red de instalaciones: Red\_Especial,  
Equipamientos deportivos de accesibilidad restringida (seminarios, militar, policía, centros penitenciarios y turísticos)  
Usuarios:  
Organización: pago

Tipología de espacio: Convencional Reglado  
Actividad deportiva principal: Natación Recreativa  
Otras actividades deportivas:

57. Urb. Loma del Rey

Dirección:  
Distrito 7  
Referencia catastral:  
Titularidad: Privada

Instalaciones: 1 Piscina al aire libre  
Red de instalaciones: Red\_Especial,  
Equipamientos deportivos de accesibilidad restringida (seminarios, militar, policía, centros penitenciarios y turísticos)  
Usuarios:  
Organización: pago

Tipología de espacio: Convencional Reglado  
Actividad deportiva principal: Natación Recreativa  
Otras actividades deportivas:

75. Gimnasio Sildavia

Dirección: Calle Maestro Muñoz Molleda 18  
Distrito 2  
Referencia catastral: 8947502TF8084N  
Titularidad: Privada

Instalaciones: 1 Sala  
Red de instalaciones: Red\_Básica,  
Equipamiento deportivo de práctica generalizada y diversificada  
Usuarios: jóvenes, adultos  
Organización: pago

Tipología de espacio: Convencional Reglado  
Actividad deportiva principal: Gimnasia General (Mantenimiento)  
Otras actividades deportivas: Musculación

76. Centro Masqpilates

**Dirección:** Calle Real 41  
Distrito 1  
**Referencia catastral:** 8646103TF8084N  
**Titularidad:** Privada

**Instalaciones:** 1 Sala  
**Red de instalaciones:** Red\_Básica,  
Equipamiento deportivo de práctica  
generalizada y diversificada  
**Usuarios:** jóvenes, adultos  
**Organización:** pago

**Tipología de espacio:** Convencional Reglado  
**Actividad deportiva principal:** Gimnasia  
General (Mantenimiento)  
**Otras actividades deportivas:** Musculación

77. Gimnasio Portogym

**Dirección:** Calle Gabriel Miró 99  
Distrito 3  
**Referencia catastral:** 8560204TF8086S  
**Titularidad:** Privada

**Instalaciones:** 1 Sala  
**Red de instalaciones:** Red\_Básica,  
Equipamiento deportivo de práctica  
generalizada y diversificada  
**Usuarios:** jóvenes, adultos  
**Organización:** pago

**Tipología de espacio:** Convencional Reglado  
**Actividad deportiva principal:** Gimnasia  
General (Mantenimiento)  
**Otras actividades deportivas:** Musculación

78. Gimnasio Cai Club

**Dirección:** Calle Espronceda 29  
Distrito 2  
**Referencia catastral:** 9349706TF8094N  
**Titularidad:** Privada

**Instalaciones:** 1 Sala  
**Red de instalaciones:** Red\_Básica,  
Equipamiento deportivo de práctica  
generalizada y diversificada  
**Usuarios:** jóvenes, adultos  
**Organización:** pago

**Tipología de espacio:** Convencional Reglado  
**Actividad deportiva principal:** Gimnasia  
General (Mantenimiento)  
**Otras actividades deportivas:** Musculación



79. Vitagora Smart Training

**Dirección:** Calle Méndez Núñez 2  
Distrito 1  
**Referencia catastral:** 8546104TF8084N  
**Titularidad:** Privada

**Instalaciones:** 1 Sala  
**Red de instalaciones:** Red\_Básica,  
Equipamiento deportivo de práctica  
generalizada y diversificada  
**Usuarios:** jóvenes, adultos  
**Organización:** pago

**Tipología de espacio:** Convencional Reglado  
**Actividad deportiva principal:** Gimnasia  
General (Mantenimiento)  
**Otras actividades deportivas:** Musculación

80. Centro Idea Sano

**Dirección:** Calle Hercules s/n  
Distrito 1  
**Referencia catastral:** 8746409TF8084N  
**Titularidad:** Privada

**Instalaciones:** 1 Sala  
**Red de instalaciones:** Red\_Básica,  
Equipamiento deportivo de práctica  
generalizada y diversificada  
**Usuarios:** jóvenes, adultos  
**Organización:** pago

**Tipología de espacio:** Convencional Reglado  
**Actividad deportiva principal:** Gimnasia  
General (Mantenimiento)  
**Otras actividades deportivas:** Musculación

81. Gimnasio Sportvalley

**Dirección:** Carretera Residencia 10  
Distrito 7  
**Referencia catastral:**  
**Titularidad:** Privada

**Instalaciones:** 1 Sala  
**Red de instalaciones:** Red\_Básica,  
Equipamiento deportivo de práctica  
generalizada y diversificada  
**Usuarios:** jóvenes, adultos  
**Organización:** pago

**Tipología de espacio:** Convencional Reglado  
**Actividad deportiva principal:** Gimnasia  
General (Mantenimiento)  
**Otras actividades deportivas:** Musculación

82. Gimnasio Gymnasium

**Dirección:** Avenida María Guerrero 49  
Distrito 3  
**Referencia catastral:** 8855041TF8085N  
**Titularidad:** Privada

**Instalaciones:** 1 Sala  
**Red de instalaciones:** Red\_Básica,  
Equipamiento deportivo de práctica  
generalizada y diversificada  
**Usuarios:** jóvenes, adultos  
**Organización:** pago

**Tipología de espacio:** Convencional Reglado  
**Actividad deportiva principal:** Gimnasia  
General (Mantenimiento)  
**Otras actividades deportivas:** Musculación

92. Alcaidesa Golf SLV

**Dirección:** Urb. La Alcaidesa, 10(D)  
Distrito 7  
**Referencia catastral:** 1541808TF9114S  
**Titularidad:** Privada

**Instalaciones:**  
**Red de instalaciones:** Red\_Complementaria,  
Equipamientos deportivos con  
características técnicas o dimensionales  
incompatibles con otros deportes (sin  
incorporar a la red especial)  
**Usuarios:** niños, jóvenes, adultos, mayores  
**Organización:** pago

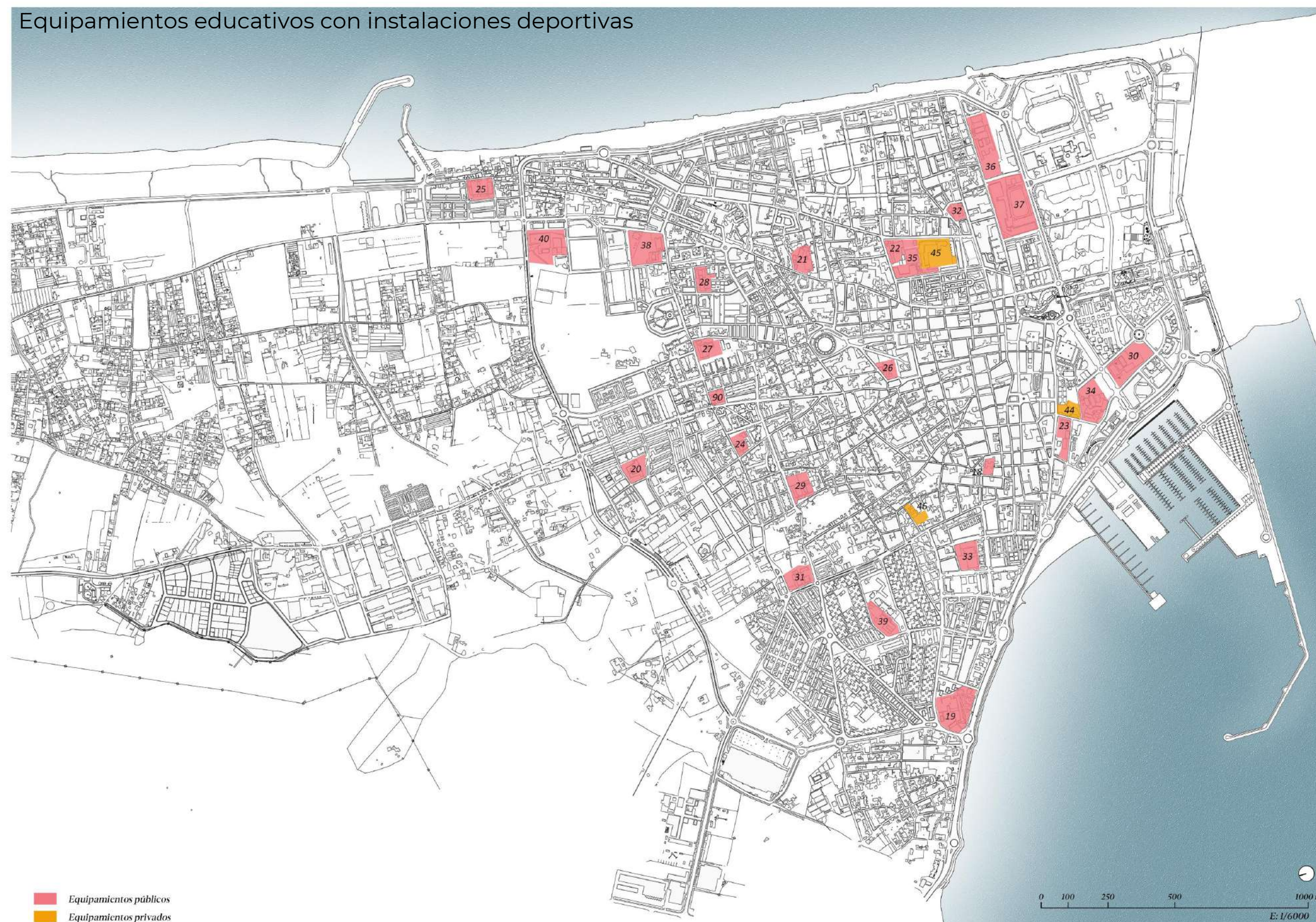
**Tipología de espacio:** Convencional Singular  
**Actividad deportiva principal:** Golf  
**Otras actividades deportivas:**



▲ Alcaidesa Golf SLV



## Equipamientos educativos con instalaciones deportivas





18. C.E.I.P. Buenos Aires

Dirección: Calle Buenos Aires 8  
Distrito 1  
Referencia catastral: 8449020TF8084N  
Titularidad: Pública - Ayuntamiento

Instalaciones: 1 Pista polideportiva  
Red de instalaciones: Red\_Básica,  
Equipamiento deportivo escolar y  
universitario  
Usuarios: niños  
Organización: gratuita

Tipología de espacio: Convencional Reglado  
Actividad deportiva principal: Fútbol Sala  
Otras actividades deportivas: Balonmano



▲ C.E.I.P. Buenos Aires

19. C.E.I.P. Carlos V

Dirección: Avenida de España 112  
Distrito 5  
Referencia catastral: 7653004TF8075S  
Titularidad: Pública - Ayuntamiento

Instalaciones: 2 Pistas polideportivas y 1 Sala  
Red de instalaciones: Red\_Básica,  
Equipamiento deportivo escolar y  
universitario  
Usuarios: niños  
Organización: gratuita

Tipología de espacio: Convencional Reglado  
Actividad deportiva principal: Fútbol Sala  
Otras actividades deportivas: Baloncesto



▲ C.E.I.P. Carlos V

20. C.E.I.P. Específico Virgen  
del Amparo

Dirección: Vía Parque s/n  
Distrito 3  
Referencia catastral:  
Titularidad: Pública - Ayuntamiento

Instalaciones: 1 Pista polideportiva  
Red de instalaciones: Red\_Básica,  
Equipamiento deportivo escolar y  
universitario  
Usuarios: niños  
Organización: gratuita

Tipología de espacio: Convencional Reglado  
Actividad deportiva principal: Fútbol Sala  
Otras actividades deportivas:



▲ C.E.I.P. Específico Virgen del Amparo



21. C.E.I.P. Gibraltar

Dirección: CL GIBRALTAR 106  
Distrito 2  
Referencia catastral: 9353035TF8095S  
Titularidad: Pública - Ayuntamiento

Instalaciones: 1 Pista polideportiva y 1 Sala  
Red de instalaciones: Red\_Básica,  
Equipamiento deportivo escolar y  
universitario  
Usuarios: niños  
Organización: gratuita

Tipología de espacio: Convencional Reglado  
Actividad deportiva principal: Fútbol Sala  
Otras actividades deportivas: Baloncesto



▲ C.E.I.P. Gibraltar

22. C.E.I.P. Huerta Fava

Dirección: Calle Pinzones 20  
Distrito 2  
Referencia catastral: 9249001TF8094N  
Titularidad: Pública - Ayuntamiento

Instalaciones: 2 Pistas polideportivas y 1 Sala  
Red de instalaciones: Red\_Básica,  
Equipamiento deportivo escolar y  
universitario  
Usuarios: niños  
Organización: gratuita

Tipología de espacio: Convencional Reglado  
Actividad deportiva principal: Fútbol Sala  
Otras actividades deportivas: Baloncesto



▲ C.E.I.P. Huerta Fava

23. C.E.I.P. Inmaculada

Dirección: Avenida de España 11  
Distrito 1  
Referencia catastral: 8446003TF8084N  
Titularidad: Pública - Ayuntamiento

Instalaciones: 1 Pista polideportiva  
Red de instalaciones: Red\_Básica,  
Equipamiento deportivo escolar y  
universitario  
Usuarios: niños  
Organización: gratuita

Tipología de espacio: Convencional Reglado  
Actividad deportiva principal: Fútbol Sala  
Otras actividades deportivas: Balonmano



▲ C.E.I.P. Inmaculada



24. C.E.I.P. Isabel la Católica

Dirección: Calle Gabriel Miró 42  
Distrito 3  
Referencia catastral: 8857001TF8085N  
Titularidad: Pública - Ayuntamiento

Instalaciones: 1 Pista polideportiva  
Red de instalaciones: Red\_Básica,  
Equipamiento deportivo escolar y  
universitario  
Usuarios: niños  
Organización: gratuita

Tipología de espacio: Convencional Reglado  
Actividad deportiva principal: Fútbol Sala  
Otras actividades deportivas:



▲ C.E.I.P. Isabel la Católica

25. C.E.I.P. La Atunara

Dirección: Calle de la Tierra 55  
Distrito 6  
Referencia catastral: 9964021TF8096S  
Titularidad: Pública - Ayuntamiento

Instalaciones: 2 Pistas polideportivas y 1 Sala  
Red de instalaciones: Red\_Básica,  
Equipamiento deportivo escolar y  
universitario  
Usuarios: niños  
Organización: gratuita

Tipología de espacio: Convencional Reglado  
Actividad deportiva principal: Fútbol Sala  
Otras actividades deportivas:



▲ C.E.I.P. La Atunara

26. C.E.I.P. La Velada

Dirección: Paseo Velada s/n  
Distrito 3  
Referencia catastral: 8851501TF8085S  
Titularidad: Pública - Ayuntamiento

Instalaciones: 2 Pistas polideportivas  
Red de instalaciones: Red\_Básica,  
Equipamiento deportivo escolar y  
universitario  
Usuarios: niños  
Organización: gratuita

Tipología de espacio: Convencional Reglado  
Actividad deportiva principal: Fútbol Sala  
Otras actividades deportivas:



▲ C.E.I.P. La Velada



27. C.E.I.P. Nª Señora de las Mercedes

Dirección: Calle Málaga 55  
Distrito 3  
Referencia catastral: 9157001TF8095N  
Titularidad: Pública - Ayuntamiento

Instalaciones: 2 Pistas polideportivas y 1 Sala  
Red de instalaciones: Red\_Básica,  
Equipamiento deportivo escolar y universitario  
Usuarios: niños  
Organización: gratuita

Tipología de espacio: Convencional Reglado  
Actividad deportiva principal: Fútbol Sala  
Otras actividades deportivas:



▲ C.E.I.P. Nª Señora de las Mercedes

28. C.E.I.P. Pablo Picasso

Dirección: CL GUADIARO 37  
Distrito 3  
Referencia catastral: 9356501TF8095N  
Titularidad: Pública - Ayuntamiento

Instalaciones: 1 Pista polideportiva y 1 Sala  
Red de instalaciones: Red\_Básica,  
Equipamiento deportivo escolar y universitario  
Usuarios: niños  
Organización: gratuita

Tipología de espacio: Convencional Reglado  
Actividad deportiva principal: Fútbol Sala  
Otras actividades deportivas:




▲ C.E.I.P. Pablo Picasso

29. C.E.I.P. Pedro Simón Abril

Dirección: Calle Xauen 20  
Distrito 3  
Referencia catastral: 8555018TF8085N  
Titularidad: Pública - Ayuntamiento

Instalaciones: 3 Pistas polideportivas y 1 Sala  
Red de instalaciones: Red\_Básica,  
Equipamiento deportivo escolar y universitario  
Usuarios: niños  
Organización: gratuita

Tipología de espacio: Convencional Reglado  
Actividad deportiva principal: Fútbol Sala  
Otras actividades deportivas:



▲ C.E.I.P. Pedro Simón Abril




30. C.E.I.P. San Felipe

Dirección: Avenida del Ejercito s/n  
Distrito 1  
Referencia catastral: 8543001TF8084S  
Titularidad: Pública - Ayuntamiento

Instalaciones: 3 Pistas polideportivas  
Red de instalaciones: Red\_Básica,  
Equipamiento deportivo escolar y  
universitario  
Usuarios: niños  
Organización: gratuita

Tipología de espacio: Convencional Reglado  
Actividad deportiva principal: Fútbol Sala  
Otras actividades deportivas:



▲ C.E.I.P. San Felipe

31. C.E.I.P. Santa Ana

Dirección: Calle Pedreras 174  
Distrito 4  
Referencia catastral: 8256001TF8085N  
Titularidad: Pública - Ayuntamiento

Instalaciones: 2 Pistas polideportivas y 1 Sala  
Red de instalaciones: Red\_Básica,  
Equipamiento deportivo escolar y  
universitario  
Usuarios: niños  
Organización: gratuita

Tipología de espacio: Convencional Reglado  
Actividad deportiva principal: Fútbol Sala  
Otras actividades deportivas:



▲ C.E.I.P. Santa Ana

32. C.E.I.P. Santiago

Dirección: Calle Jardines 43  
Distrito 2  
Referencia catastral: 9347801TF8094N  
Titularidad: Pública - Ayuntamiento

Instalaciones: 1 Pista polideportiva y 1 Sala  
Red de instalaciones: Red\_Básica,  
Equipamiento deportivo escolar y  
universitario  
Usuarios: niños  
Organización: gratuita

Tipología de espacio: Convencional Reglado  
Actividad deportiva principal: Fútbol Sala  
Otras actividades deportivas:



▲ C.E.I.P. Santiago




33. C.P.R. Andalucía

Dirección: Calle Sevilla 1  
Distrito 4  
Referencia catastral: 8151001TF8085S  
Titularidad: Pública - Ayuntamiento

Instalaciones: 3 Pistas polideportivas  
Red de instalaciones: Red\_Básica,  
Equipamiento deportivo escolar y  
universitario  
Usuarios: niños  
Organización: gratuita

Tipología de espacio: Convencional Reglado  
Actividad deportiva principal: Fútbol Sala  
Otras actividades deportivas: Baloncesto




▲ C.P.R. Andalucía

34. I.E.S. Mar de Poniente

Dirección: Calle del Mar s/n  
Distrito 1  
Referencia catastral: 8545004TF8084N  
Titularidad: Pública - Junta de Andalucía

Instalaciones: 3 Pistas polideportivas y 1 Sala  
Red de instalaciones: Red\_Básica,  
Equipamiento deportivo escolar y  
universitario  
Usuarios: jóvenes  
Organización: gratuita

Tipología de espacio: Convencional Reglado  
Actividad deportiva principal: Fútbol Sala  
Otras actividades deportivas: Baloncesto



▲ I.E.S. Mar de Poniente

35. I.E.S. Mediterráneo

Dirección: Avenida María Auxiliadora  
Distrito 2  
Referencia catastral: 9249002TF8094N  
Titularidad: Pública - Junta de Andalucía

Instalaciones: 2 Pistas polideportivas y 1 Sala  
Red de instalaciones: Red\_Básica,  
Equipamiento deportivo escolar y  
universitario  
Usuarios: jóvenes  
Organización: gratuita

Tipología de espacio: Convencional Reglado  
Actividad deportiva principal: Fútbol Sala  
Otras actividades deportivas: Baloncesto



▲ I.E.S. Mediterráneo



36. I.E.S. Tolosa

Dirección: Avenida de la Banqueta 12  
Distrito 2  
Referencia catastral:  
Titularidad: Pública - Junta de Andalucía

Instalaciones: 3 Pistas polideportivas y 1 Sala  
Red de instalaciones: Red\_Básica,  
Equipamiento deportivo escolar y  
universitario  
Usuarios: jóvenes  
Organización: gratuita

Tipología de espacio: Convencional Reglado  
Actividad deportiva principal: Fútbol Sala  
Otras actividades deportivas: Baloncesto



▲ I.E.S. Tolosa

37. I.E.S. Virgen de la  
Esperanza

Dirección: Avenida de la Banqueta 10  
Distrito 2  
Referencia catastral: 9345001TF8094N  
Titularidad: Pública - Junta de Andalucía

Instalaciones: 4 Pistas polideportivas, 1 Sala y 1  
Campo  
Red de instalaciones: Red\_Básica,  
Equipamiento deportivo escolar y  
universitario  
Usuarios: jóvenes  
Organización: gratuita

Tipología de espacio: Convencional Reglado  
Actividad deportiva principal: Fútbol Sala  
Otras actividades deportivas: Baloncesto



▲ I.E.S. Virgen de la Esperanza

38. I.E.S. Antonio Machado

Dirección: Calle Blanca de los Ríos 87  
Distrito 6  
Referencia catastral: 9562801TF8096S  
Titularidad: Pública - Junta de Andalucía

Instalaciones: 2 Pistas polideportivas y 1 Sala  
Red de instalaciones: Red\_Básica,  
Equipamiento deportivo escolar y  
universitario  
Usuarios: jóvenes  
Organización: gratuita

Tipología de espacio: Convencional Reglado  
Actividad deportiva principal: Fútbol Sala  
Otras actividades deportivas: Baloncesto



▲ I.E.S. Antonio Machado





Centro de Adultos Almadraba ➤

39. Centro de Adultos Almadraba

Dirección: Calle Virgen de la Palma s/n  
Distrito 4  
Referencia catastral: 0391701TF9009S  
Titularidad: Pública - Junta de Andalucía

Instalaciones: 2 Pistas polideportivas y 1 Sala  
Red de instalaciones: Red\_Básica,  
Equipamiento deportivo escolar y universitario  
Usuarios:  
Organización: gratuita

Tipología de espacio: Convencional Reglado  
Actividad deportiva principal: Fútbol Sala  
Otras actividades deportivas: Baloncesto



▲ Centro de Adultos Almadraba

40. Centro Hogar La Concepción

Dirección: Calle Cartagena 39  
Distrito 6  
Referencia catastral:  
Titularidad: Pública - Junta de Andalucía

Instalaciones: 1 Pista polideportiva  
Red de instalaciones: Red\_Básica,  
Equipamiento deportivo escolar y universitario  
Usuarios: adultos  
Organización: gratuita

Tipología de espacio: Convencional Reglado  
Actividad deportiva principal: Fútbol Sala  
Otras actividades deportivas:



▲ Centro Hogar La Concepción




44. C.D.P. Providencia  
Sagrado Corazón

Dirección: Avenida de España 9  
Distrito 1  
Referencia catastral: 8545005TF8084N  
Titularidad: Privada

Instalaciones: 1 Pista polideportiva y 1 Sala  
Red de instalaciones: Red\_Básica,  
Equipamiento deportivo escolar y  
universitario  
Usuarios: niños  
Organización: pago

Tipología de espacio: Convencional Reglado  
Actividad deportiva principal: Fútbol Sala  
Otras actividades deportivas: Baloncesto



▲ C.D.P. Providencia Sagrado Corazón

45. C.D.P. Salesiano San Juan  
Bosco

Dirección: Avenida Menéndez Pelayo 5  
Distrito 2  
Referencia catastral: 9249003TF8094N  
Titularidad: Privada

Instalaciones: 5 Pistas polideportivas y 1 Sala  
Red de instalaciones: Red\_Básica,  
Equipamiento deportivo escolar y  
universitario  
Usuarios: niños  
Organización: pago

Tipología de espacio: Convencional Reglado  
Actividad deportiva principal: Fútbol Sala  
Otras actividades deportivas: Baloncesto



▲ C.D.P. Salesiano San Juan Bosco

46. C.D.P. San Pedro

Dirección: Calle Padre Andrades 3  
Distrito 4  
Referencia catastral: 8352004TF8085S  
Titularidad: Privada

Instalaciones: 1 Pista polideportiva y 1 Sala  
Red de instalaciones: Red\_Básica,  
Equipamiento deportivo escolar y  
universitario  
Usuarios: niños  
Organización: pago

Tipología de espacio: Convencional Reglado  
Actividad deportiva principal: Fútbol Sala  
Otras actividades deportivas:



▲ C.D.P. San Pedro



90. CEIP Isabel Católica -  
Calle María Guerrero

Dirección: Avenida María Guerrero  
Distrito 3

Referencia catastral:

Titularidad: Pública - Ayuntamiento

Instalaciones: 1 Pista polideportiva

Red de instalaciones: Red\_Básica,  
Equipamiento deportivo escolar y  
universitario

Usuarios: niños

Organización: gratuita

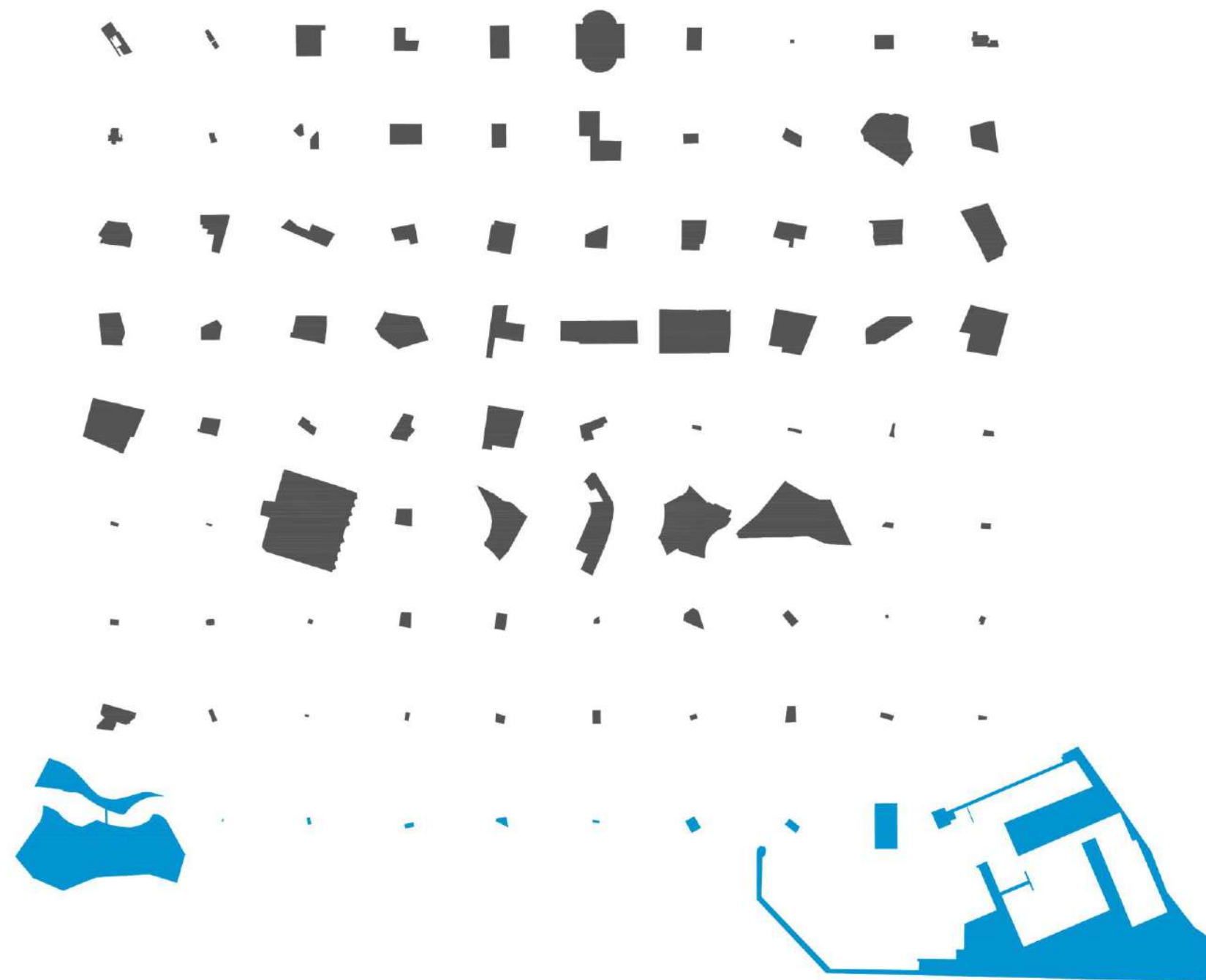
Tipología de espacio: Convencional Reglado

Actividad deportiva principal: Fútbol Sala

Otras actividades deportivas:



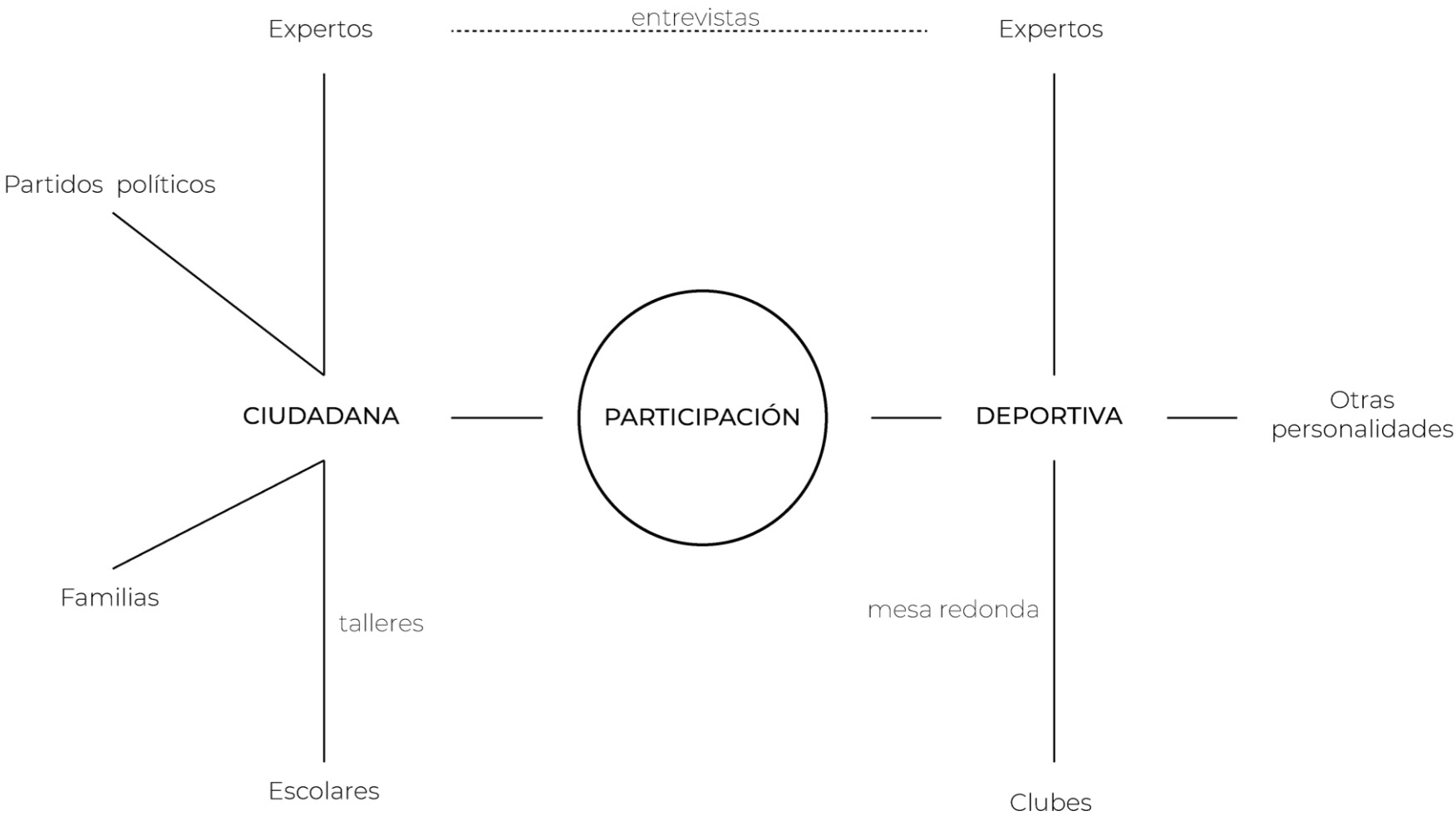
▲ CEIP Isabel Católica - Calle María Guerrero



## 09 Participación ciudadana



Metodología de trabajo



El presente documento se ha redactado con la consulta de diferentes partes de la sociedad linense.

Para la participación ciudadana del PLID se han llevado a cabo las siguientes acciones:

- Encuestas en colegios
  - Entrevistas personales a representantes sociales
    - Grupos políticos
    - Técnicos profesionales del deporte
  - Mesa redonda de representantes de clubes locales
- Mesa redonda de representantes de clubes locales

La mesa redonda se realiza con representantes de los clubes municipales, así como un representante de los CEIP y dos de los IES de La Línea.

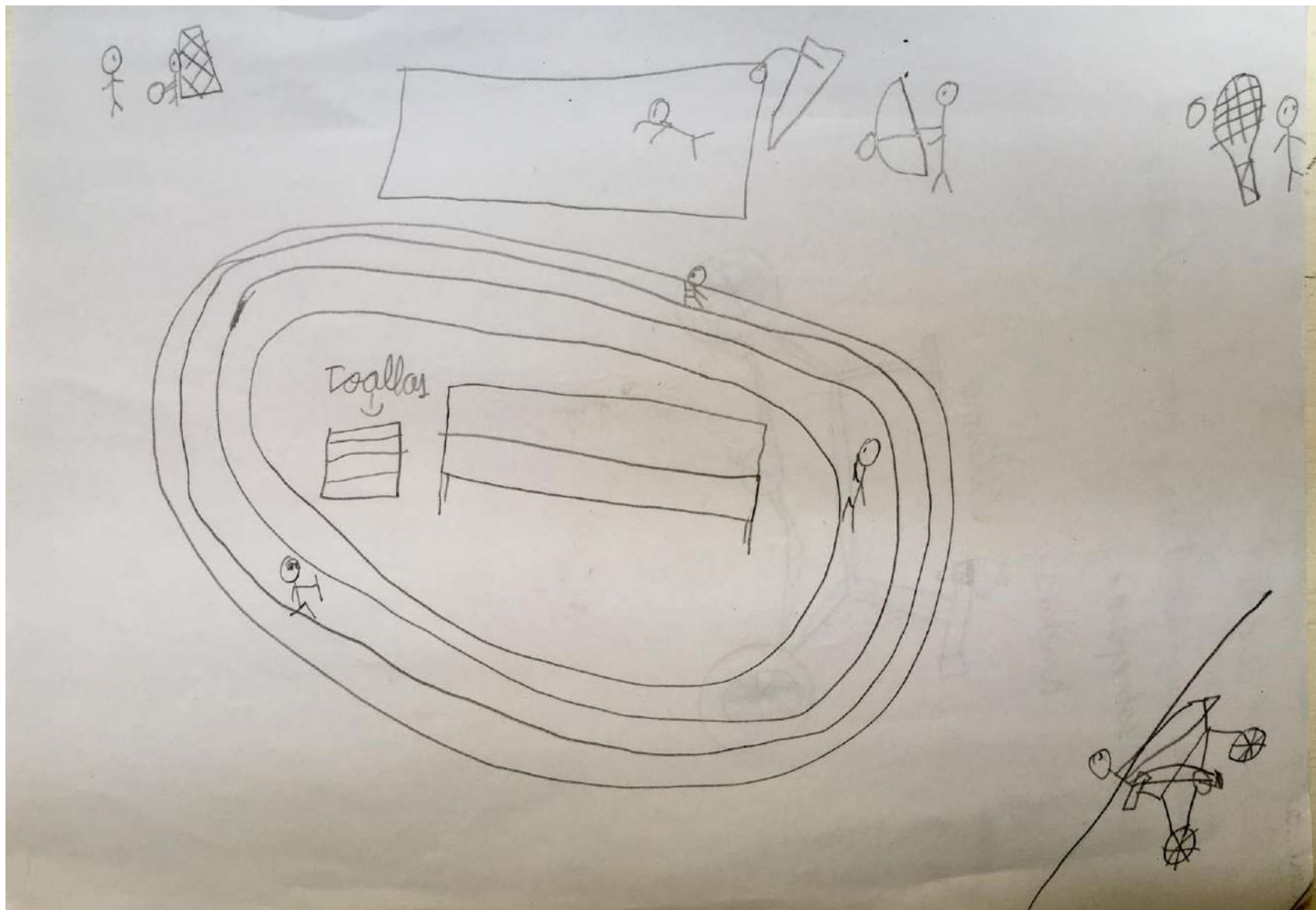
## ■ Encuestas en Colegios

Las encuestas se realizaron en 4 centros educativos públicos del municipio:

- CEIP Mercedes
- CEIP Pablo Picasso
- CEIP Pedro Simón Abril
- CEIP Gibraltar

### **Conclusiones del taller:**

- A. Los escolares vinculan el concepto deporte con la diversión y la salud, definición muy técnica y lejos del aspecto socializador o dinamizador.
- B. Se aprecia una consideración mayor hacia la práctica de modalidades más "estéticas" entre las alumnas (baile, gimnasia, danza).
- C. El fútbol es el deporte más practicado y como "modalidad deseada" estos alumnos se declinan por prácticas con más contacto físico (rugby) y mayor componente de excitación (surf).
- D. Destaca entre las alumnas una demanda de prácticas deportivas en equipo y más visibles (no en interior o salas, exterior como el fútbol).
- E. A modo general, se relaciona el deporte de equipo entre los alumnos y el individual entre las alumnas. Así como el espacio de juego, donde proponen modalidades más abiertas y vinculadas al entorno natural para una práctica libre y sin carácter reglado.



Centro deportivo propuesto por una alumna durante la encuesta en su centro educativo.



Proceso participativo en las aulas.





Dibujos de los deportes que realizan los alumnos en la actualidad.





Dibujos de los deportes que desearía practicar los alumnos.



### ■ Grupos políticos

Se realizaron cuatro sesiones de entrevistas grupales con los distintos grupos municipales de las principales fuerzas políticas, con aquellos con los que fue posible reunirse:

- La Línea 100X100
- Partido Popular
- Ciudadanos
- Adelante Andalucía



Reunión con partido político.

#### La Línea 100X100 (Alcaldía)

Reconocen que se encuentran en una situación complicada, tanto en lo económico como en conseguir poner de acuerdo los diferentes agentes implicados:

- Población beneficiaria
- Profesionales del deporte
- Aficionados
- Instituciones privadas

#### Partido Popular

Visualizan la resolución del problema cediendo competencia y otorgando facilidades a instituciones privadas (Ej. Clubes); con el fin de activar económicamente la zona a partir de la práctica deportiva. El deporte es una oportunidad en la zona para idear y construir ofertas atractivas y de interés, que a su vez resulten beneficiosas económicamente al conjunto de la población linense.

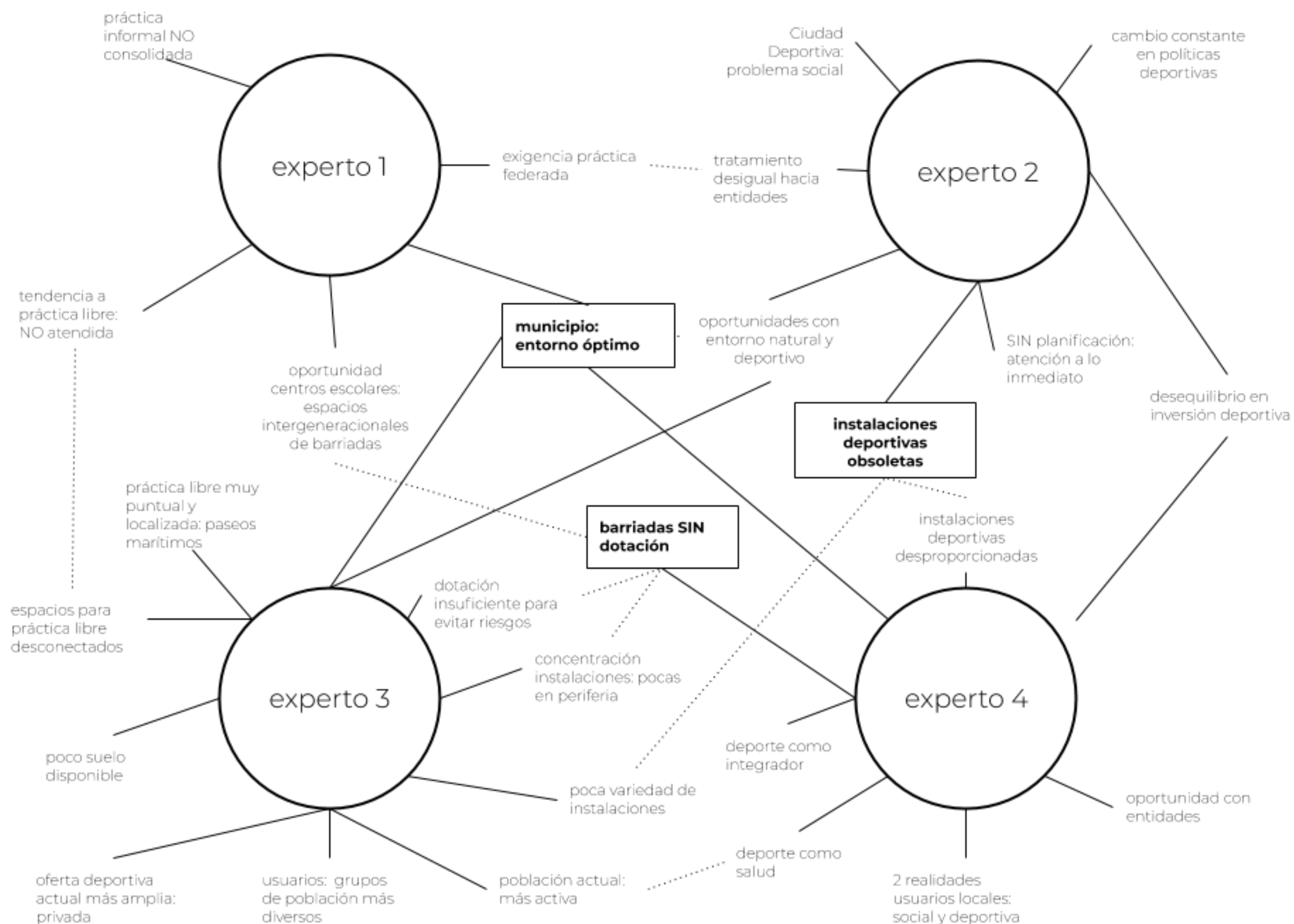
#### Ciudadanos

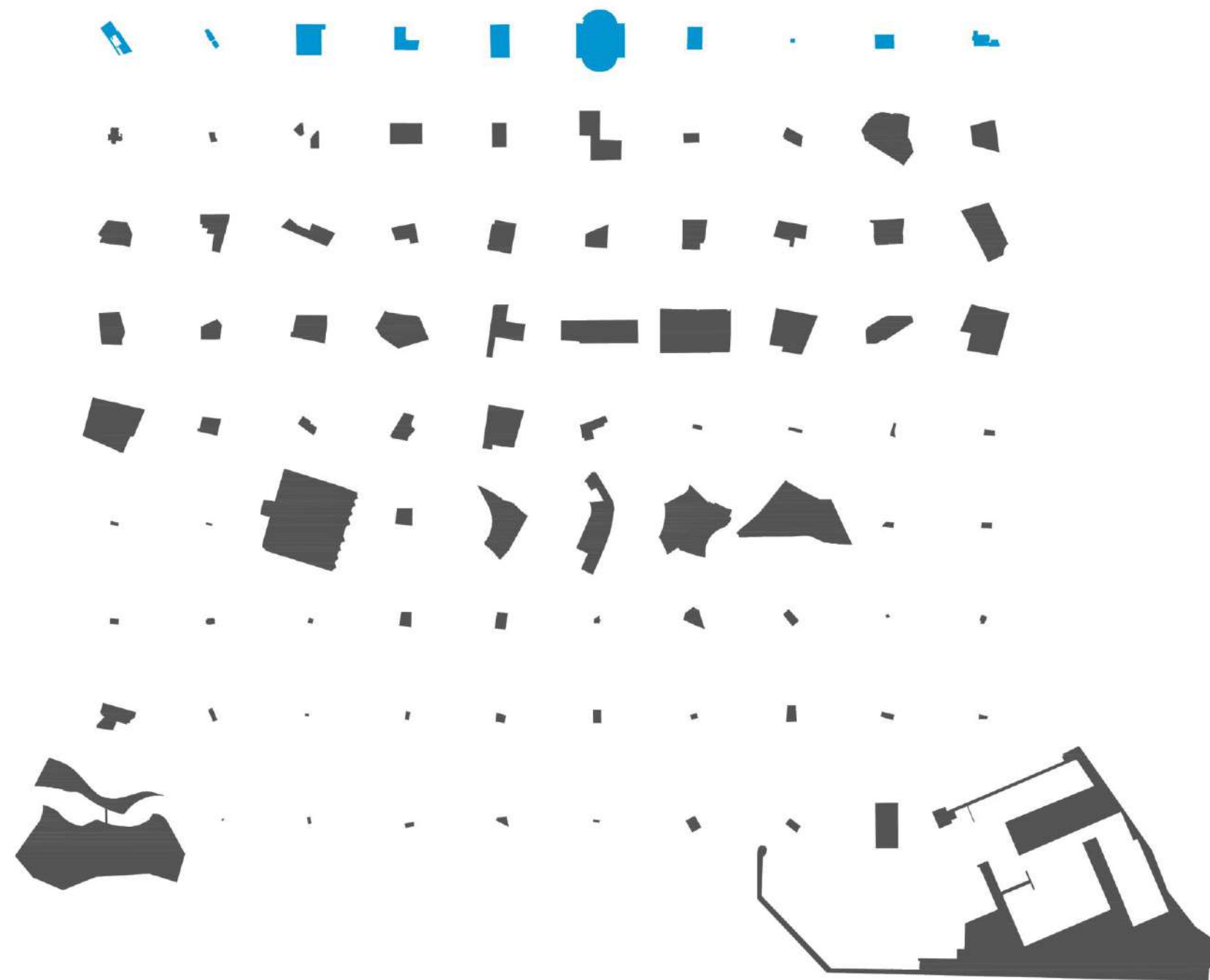
Apuestan por una sinergia mixta y equilibrada entre empresas privadas e instituciones públicas: clubs, asociaciones, gobierno municipal, autonómico, etc. Donde el liderazgo lo lleve la empresa privada con el apoyo del gobierno municipal.

#### Adelante Andalucía

El gobierno municipal debería ir hacia una gestión pública integral, e implicando activamente a la ciudadanía mediante procesos de participación. El deporte, junto con la cultura, son pilares fundamentales para el desarrollo y la integración de diferentes sectores de la población.







## Anexo de Planeamiento Urbano



PDIEDA.....3

- Definiciones de interés.....3
- Sistema de instalaciones deportivas.....3
- Espacios Deportivos Convencionales.....3
- Espacios Deportivos No Convencionales.....4
- Las redes de planificación del Sistema Deportivo.....4

Inventario de espacios deportivos .....5

Actuaciones propuestas en el PLID.....10

# PDIEDA<sup>1</sup>

## ■ Definiciones de interés

Se toman las definiciones del artículo 4 de la Ley del Deporte de Andalucía.

**Espacio deportivo:** ámbito físico en el que se desarrolla la actividad deportiva, que puede ser convencional, cuando la actividad deportiva se desarrolla en un espacio proyectado de forma artificial y específicamente para la práctica del deporte, y no convencional, cuando la actividad deportiva se desarrolla adaptándose a las características del entorno, ya sea entorno urbano o medio natural.

**Instalación deportiva:**

1ª **Convencional:** conjunto formado por aquellos centros y equipamientos deportivos y espacios complementarios que, estando situados en un recinto común, tienen un funcionamiento dependiente y homogéneo.

2ª **No convencional:** espacios situados en un entorno urbano o en el medio natural que, por sus características y condiciones, además del uso propio de los mismos, se utilizan para la práctica deportiva.

**Centro deportivo:** instalación dotada con infraestructuras aptas para el desarrollo de la práctica deportiva como actividad principal, ya sea de titularidad pública o privada, y de uso individual o colectivo.

## ■ Sistema de instalaciones deportivas

La clasificación y la denominación de los Espacios Deportivos e Instalaciones Deportivas del PDIEDA 2017 y del IAIED son tres.

- Espacios Deportivos **Convencionales Reglados**.
- Espacios Deportivos **Convencionales Singulares**.
- **No Convencionales** – Áreas de Actividad.

Para desarrollar estos 3 grandes grupos indicados, se han analizado, por un lado, la división de espacios que establece el censo nacional de instalaciones deportivas (según el Consejo Superior de Deportes) y por otro, la que establece las normas NIDE (Norma de Instalaciones Deportivas del Consejo Superior de Deportes).

## ■ Espacios Deportivos Convencionales

Los espacios deportivos convencionales según el *Plan Director de Instalaciones y Equipamientos Deportivos de Andalucía* son aquellos que gracias a su carácter normalizado permiten la definición morfológica, y pueden combinarse con otros espacios deportivos para conformar instalaciones deportivas complejas.

En principio, a partir de las disciplinas deportivas más practicadas, entre aquellas que requieren instalaciones deportivas convencionales, se han definido los espacios deportivos más demandados, primando el carácter multidisciplinar de los mismos.

<sup>1</sup> *Plan Director de Instalaciones y Equipamientos Deportivos de Andalucía*. 2017. Servicio de Instalaciones Deportivas, Proyectos y Obras. Secretaría General para el Deporte.



## ■ Espacios Deportivos No Convencionales

Por otro lado, los espacios deportivos no convencionales vienen definidos en el Plan Director de Instalaciones y Equipamientos Deportivos de Andalucía como aquellos orientados a prácticas deportivas no reglamentadas, y que por lo general se asocian al medio natural o a espacios deportivos difícilmente normalizables.

Las características de estos espacios deportivos son:

- flexibilidad en su configuración y dimensiones;
- asentamiento en áreas sin planeamiento urbanístico de carácter deportivo;
- implantación preferentemente en medios naturales (playas, montañas, mar, ríos) o seminaturales (jardines, parques o paseos);
- difícilmente atribuibles a planes y programas de política deportiva;
- difícilmente combinables con otros espacios deportivos;

En el caso del territorio andaluz, sin embargo, donde el medio natural es amplio y variado, y la climatología es favorable a la vida al aire libre durante muchos meses, la actividad deportiva en espacios no construidos debe estar en el punto de mira de una política deportiva coherente.

Tal y como recomienda el Plan Director andaluz, el presente plan considerará mediante valoración de las dotaciones deportivas del municipio, así como de sus hábitos y tendencias, los posibles espacios que puedan ampliar la lista realizada para completar los objetivos de estudio, análisis y planificación.

## ■ Las redes de planificación del Sistema Deportivo

Las redes de planificación que se adoptarán en el presente documento están acorde con lo establecido en el *Plan Director de Instalaciones y Equipamientos Deportivos de Andalucía*, el cual establece la

diferenciación en tres niveles de servicio en el conjunto de las instalaciones deportivas:

- Red Básica.
- Red Complementaria.
- Red Especial.

Cada uno de estos tres niveles constituye una red, comparten un conjunto de características y funcionalidades específicas, y derivan a su vez en tres niveles diferenciados de planeamiento. Estos niveles de planeamiento se corresponden con las tres redes de planificación del sistema deportivo.

### *Red Básica*

Según el *Plan Director de Instalaciones y Equipamientos Deportivos de Andalucía*, la Red Básica está constituida por aquellos equipamientos e instalaciones destinados a la práctica deportiva del conjunto de la población, en las disciplinas consideradas fundamentales de acuerdo con los hábitos deportivos reales de las personas de Andalucía, asegurando su derecho a una práctica deportiva diversificada.

*Los Equipamientos deportivos de la Red Básica se clasifican en:*

- Equipamiento deportivo correspondiente a la práctica deportiva generalizada y diversificada en las modalidades que se consideran fundamentales para el desarrollo y mantenimiento físico-deportivo del conjunto de la población, con el uso o no complementario de competición, a cualquier nivel, siempre que este último no sea el uso exclusivo.
- Equipamiento deportivo escolar y universitario, en cumplimiento de los programas educativos establecidos.

**Instalaciones y espacios deportivos de la Red Básica.**

El *Plan Director de Instalaciones y Equipamientos Deportivos de Andalucía* establece que los espacios deportivos convencionales más usuales, debidamente agrupados y procesados, permiten construir estándares e índices precisos que facilitan la evaluación de la situación de las dotaciones deportivas de un territorio.

Por tanto, la unidad mínima contable será el espacio deportivo, el cual constituye el objeto tangible del planeamiento, y a partir del cual se construirá el censo deportivo del municipio. Además, este será el elemento de referencia que permita la valoración de las dotaciones deportivas.

### Red Complementaria

La Red Complementaria tal y como la define el *Plan Director de Instalaciones y Equipamientos Deportivos de Andalucía*, se encuentra formada por aquellas instalaciones destinadas a la práctica deportiva del conjunto de la población en otras disciplinas distintas y complementarias a las consideradas en la red básica, así como al deporte de competición a nivel provincial.

*Las instalaciones deportivas de la Red Complementaria se clasifican en:*

- *Equipamientos deportivos con espacios de carácter convencional destinados a la competición a nivel provincial.*
- *Equipamientos deportivos destinados a deportes que requieren espacios deportivos de características técnicas o dimensionales que los hacen incompatibles con otros deportes o que no se encuentran normalizados, siempre que no se incorporen a la red especial.*
- *Equipamientos deportivos destinados a deportes minoritarios no incluidos en el apartado anterior, siempre que no se incorporen a la red especial.*
- *Grandes equipamientos asociados al medio natural.*

### Red Especial

La Red Especial se encuentra formada por aquellas instalaciones singulares de interés a nivel de toda la comunidad autónoma y/o de uso limitado, según define el *Plan Director de Instalaciones y Equipamientos Deportivos de Andalucía*.

*Las instalaciones deportivas de la Red Especial se clasifican en:*

- *Equipamientos deportivos de accesibilidad restringida. (Seminarios, militar, policía, centros penitenciarios y turísticos).*
- *Equipamientos deportivos para la promoción del deporte de alto nivel.*
- *Equipamientos deportivos destinados a competiciones de ámbito autonómico, nacional o incluso internacional.*

## Inventario de espacios deportivos

El equipamiento presentado en el PLID de La Línea tiene su origen en el Inventario de Espacios Deportivos de la Junta de Andalucía, realizado por la Consejería competente en colaboración con las entidades



locales. Los espacios recogidos están contemplados en el PGOU Vigente<sup>2</sup>, tal y como se expone a continuación.

Tal y como se recoge en el documento de *Normas Urbanísticas de Planeamiento Vigente* 01 de la *Adaptación parcial del PGOU a la LOUA*, los espacios deportivos están contenidos dentro del Sistema General de Espacios Libres (SGP), en los subsistemas de Parque Urbano Deportivo (SGP-UD) o Parque Suburbano Deportivo (SGP-SD).

Las condiciones de uso y edificación (art. 165) recogen que “en las áreas destinadas a Parques Deportivos se admitirán todas aquellas instalaciones y edificaciones necesarias para dar servicios a los que se destinan dichos terrenos”.

El subsistema de Parques Urbanos con instalaciones deportivas de uso público o colectivo (SGP-UD) está compuesto por los siguientes espacios (art. 169.1):

Calificación	Destino	Superficie de suelo (m² s.)	Tipo de suelo
SGP-UD/1	Ciudad deportiva	133.100	S.U.
SGP-UD/2	Club de tenis	19.040	S.U,

Por otro lado, los espacios comprendidos en el Subsistema de Parques Suburbanos con instalaciones deportivas de uso público o colectivo (SGP-SD) son las siguientes (art. 169.2):

Calificación	Destino	Superficie de suelo (m² s.)	Tipo de suelo
SGP-SD/1	Nuevo parque deportivo en “Las Pedreras”	40.583	S.U.N.P.
SGP-SD/2	Nuevo parque deportivo junto al Burgo Turístico		S.U.N.P.

Por otro lado, también se recogen las zonas deportivas locales dentro de los sistemas locales (art. 199):

<sup>2</sup> Documento de adaptación parcial del Plan General de Ordenación Urbana a la Ley 7/2002, de 17 de diciembre, Ordenación Urbanística de Andalucía. Decreto 11/2008, de 22 de enero. Ayuntamiento de La Línea de la Concepción.

*Las Zonas Deportivas Locales se integran por aquellos terrenos o instalaciones destinadas a la práctica del deporte por los ciudadanos y al desarrollo de su cultura física.*

Se recoge en las calificaciones concretas para Zonas deportivas locales (Zdl) o Microinstalaciones deportivas (art. 200):

#### Suelo Urbano

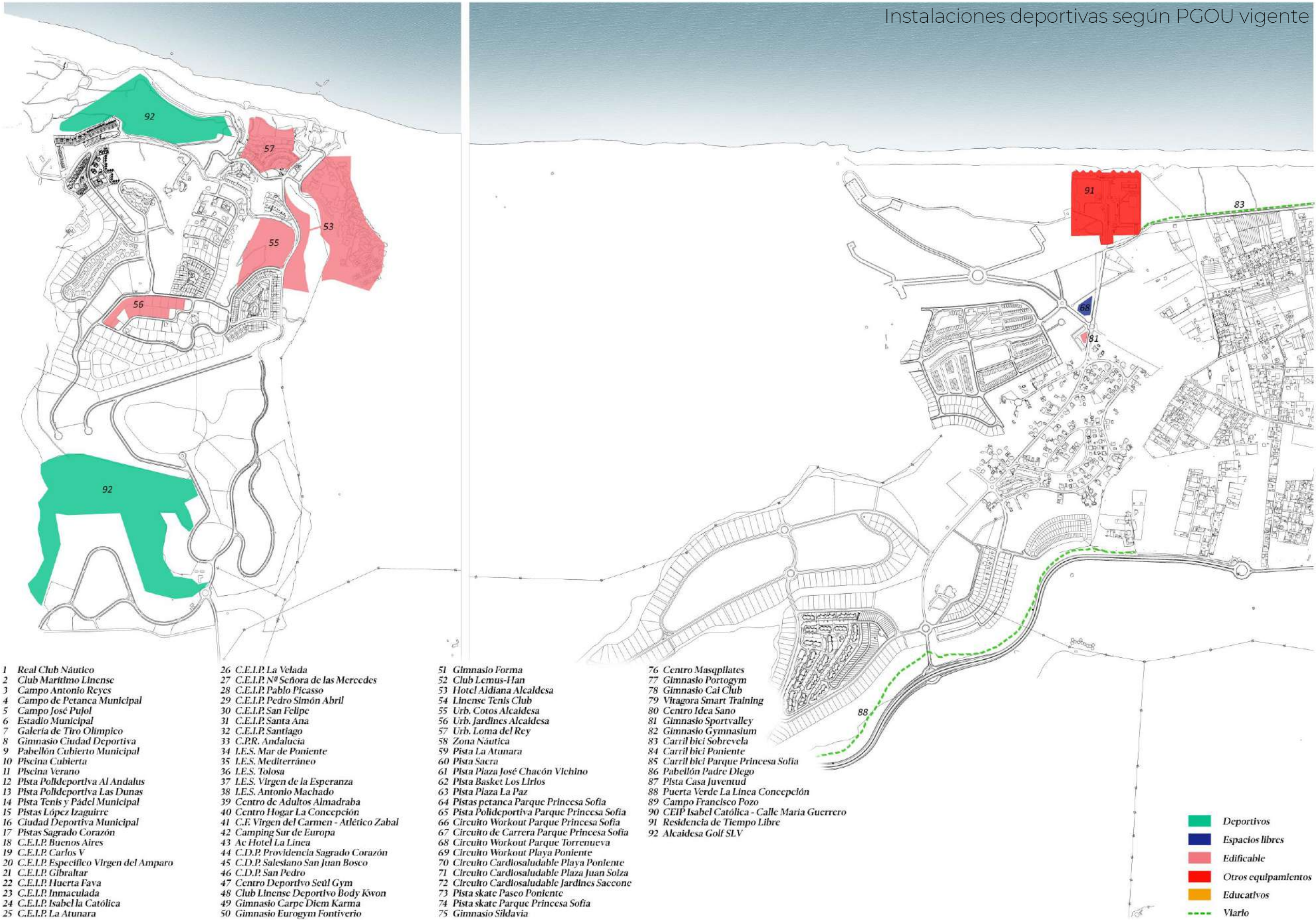
- Zdl-1, Instalación de nuevo centro en el Chacón
- Zdl-2, Instalación en centro “Carlos V”
- Zdl-3, Instalación en centro Escolar “Junquillo”
- Zdl-4, Instalación en C. Preescolar “El Rocío”
- Zdl-5, Instalación en C. Escolar “Padre Manjón”
- Zdl-6, Instalación en C. “Andalucía”
- Zdl-7, Instalación en C. “Teresianas” San Pedro
- Zdl-8, Instalación en grupo “Playa” Inmaculada
- Zdl-9, Instalación en “Castillejos” Pedro Simón Abril
- Zdl-10, Instalación en nuevo centro escolar.
- Zdl-11, Instalación en centro “Isabel La Católica”
- Zdl-12, Instalación en centro Sagrado Corazón
- Zdl-13, Instalación en centro “Velada”
- Zdl-14, Instalación en nuevo centro en la Atunara.
- Zdl-15, Instalación en centro “N.S. de las Mercedes”
- Zdl-16, Instalación en centro “San Felipe”
- Zdl-17, Instalación en centro “Salesianos”
- Zdl-18, Instalación en centro “Huerta Fava”
- Zdl-19, Instalación en centro “Pavía”
- Zdl-20, Instalación en centro “Antonio Machado”
- Zdl-21, Instalación en centro “Santiago”
- Zdl-22, Instalación en nuevo centro en Sta. Bárbara
- Zdl-23, Instalación en centro “Canarias”
- Zdl-24, Instalación en nuevo centro en Sta. Margarita
- Zdl-27, Instalación en nuevo centro S. Pedro
- Zdl-28, Instalación en centro “García Lorca”

- Zdl-29, Instalación en nuevo centro La Atunara
- Zdl-30, Instalación en nuevo centro S. Bernardo
- Zdl-31, Espacio deportivo junto a la iglesia (1.500m<sup>2</sup>)
- Zdl-32, Espacio deportivo junto C/ Pedreras (780m<sup>2</sup>)
- Zdl-33, Espacio deportivo junto C/ Montserrat (1.500m<sup>2</sup>)
- Zdl-34, Instalación en nuevo centro BUP
- Zdl-35, Instalación en centro I.M.B
- Zdl-36, Instalación en centro F.P. Maestría
- Zdl-37, Instalación casa tutelar Sagrada Familia
- Zdl-38, Instalación nuevo centro E. Secundaria
- Zdl-39, Instalación en centro F.O. Virgen Esperanza
- Zdl-40, Instalación en Instituto Menéndez Tolosa
- Zdl-44, Instalación en unidades dependientes del centro “Santiago”

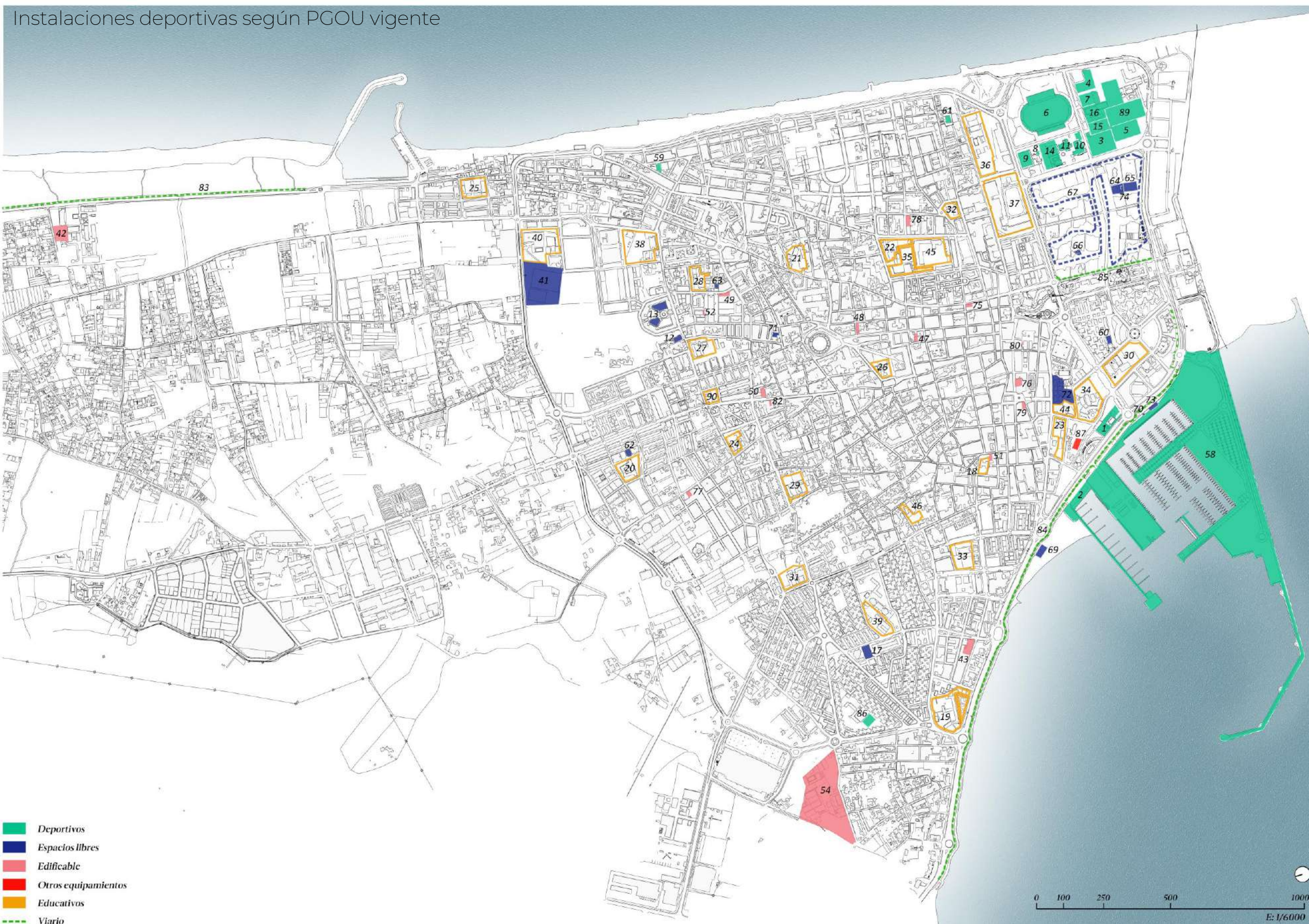
#### Suelo Urbano Programado

- Zdl-25, Instalación en dotación escolar sector 09.01.01
- Zdl-26, Instalación en dotación escolar sector 06 A.01.01
- Zdl-41, Espacio deportivo sector 6 A.01.01 (3.544m<sup>2</sup>)
- Zdl-42, Espacio deportivo sector 07 A.01.01
- Zdl-43, Espacio deportivo sector 09B.01.01
- Zdl-45, Espacio deportivo sector 11B.01.02
- Zdl-46, Espacio deportivo sector 13B.01.01
- Zdl-47, Espacio deportivo sector 14 A.01.01
- Zdl-48, Espacio deportivo sector 14B.01.01
- Zdl-49, Espacio deportivo sector 14C.01.01
- Zdl-50, Espacio deportivo sector 14D.01.01
- Zdl-51, Espacio deportivo sector 14D.02.02











## Actuaciones propuestas en el PLID

Las actuaciones propuestas en el PLID se recogen en 2 grandes bloques: **Convencionales** y **No Convencionales**, siguiendo las indicaciones del PDIEDA anteriormente plasmadas en el presente documento.

Las diferentes actuaciones cumplen el PGOU vigente o el PGOU en aprobación inicial en función de las temporalidades en las que se plantea desarrollarlas.

- A **corto plazo**: cumplen con el **PGOU vigente** y se pueden desarrollar en cualquier momento (contemplado en menos de 2 años).
- A **medio plazo**: cumplen con el **PGOU vigente** y con la **revisión del PGOU**<sup>3</sup> y se contempla su ejecución entre 2 y 6 años.
- A **largo plazo**: cumple con la previsión realizada en la **revisión del PGOU** y se contempla su ejecución a partir de 6 años.

En el apartado de las actuaciones Convencionales se encuentran recogidas las relativas a **Rehabilitación – Regeneración**, y al **Nuevo desarrollo**.

Para la **Rehabilitación – Regeneración** se proponen diferentes enclaves de intervención. En primer lugar, la rehabilitación de espacios clasificados como deportivos tanto por el **PGOU vigente**, como por el **PGOU en aprobación inicial**: Ciudad deportiva y red de pistas de barrio.

En segundo lugar, se propone la adecuación como nuevos centros deportivos de barrio dos espacios que disponen de instalaciones deportivas actualmente en desuso, aunque no sean equipamientos de la red local deportiva como tal.

B. Adecuación Espacio Deportivo en la Atunara.

C. Adecuación Espacio Deportivo en los Junquillos.

En las actuaciones de **Nuevo desarrollo** se utiliza la previsión de espacios de la **revisión de PGOU**. Se encuentran planificadas las siguientes parcelas:

I. DL1: Paseo de la Habana (zona norte).

J. DL2: C/ Santa Clara y C/ Giralda (zona norte).

K. DL3: Av. Punto Ribot (zona norte).

L. DL4: Camino de Estepona - Santa Margarita.

M. DL5: Av. del Burgo - Santa Margarita.

N. DL6: Urb. Alcaidesa I

O. DL7: Urb. Alcaidesa II

P. Polígono 4. Área deportiva Atunara.

Q. PSD-1. Centro deportivo Norte

Además, se contemplan como posibles áreas de rehabilitación para espacios deportivos R1 y R2 en la zona oeste. R1 se sitúa en el antiguo Colegio García Lorca, y la R2 en la manzana que contiene el Centro Padre Manjón y el antiguo Colegio La Paz.

<sup>3</sup> Revisión del Plan General de Ordenación Urbanística y Catálogo de Protección. Aprobación Inicial de marzo de 2019. Excmo. Ayuntamiento de La Línea de la Concepción – Estudio Seguí.

Por otro lado, dentro de las actuaciones No Convencionales se encuentran principalmente de enclaves localizados en el Sistema General de Espacios Libres, o bien en áreas fuera de planeamiento, lo cual queda contemplado en el PDIEDA como instalaciones fuera de ordenación de carácter no convencional.

Actuaciones Convencionales

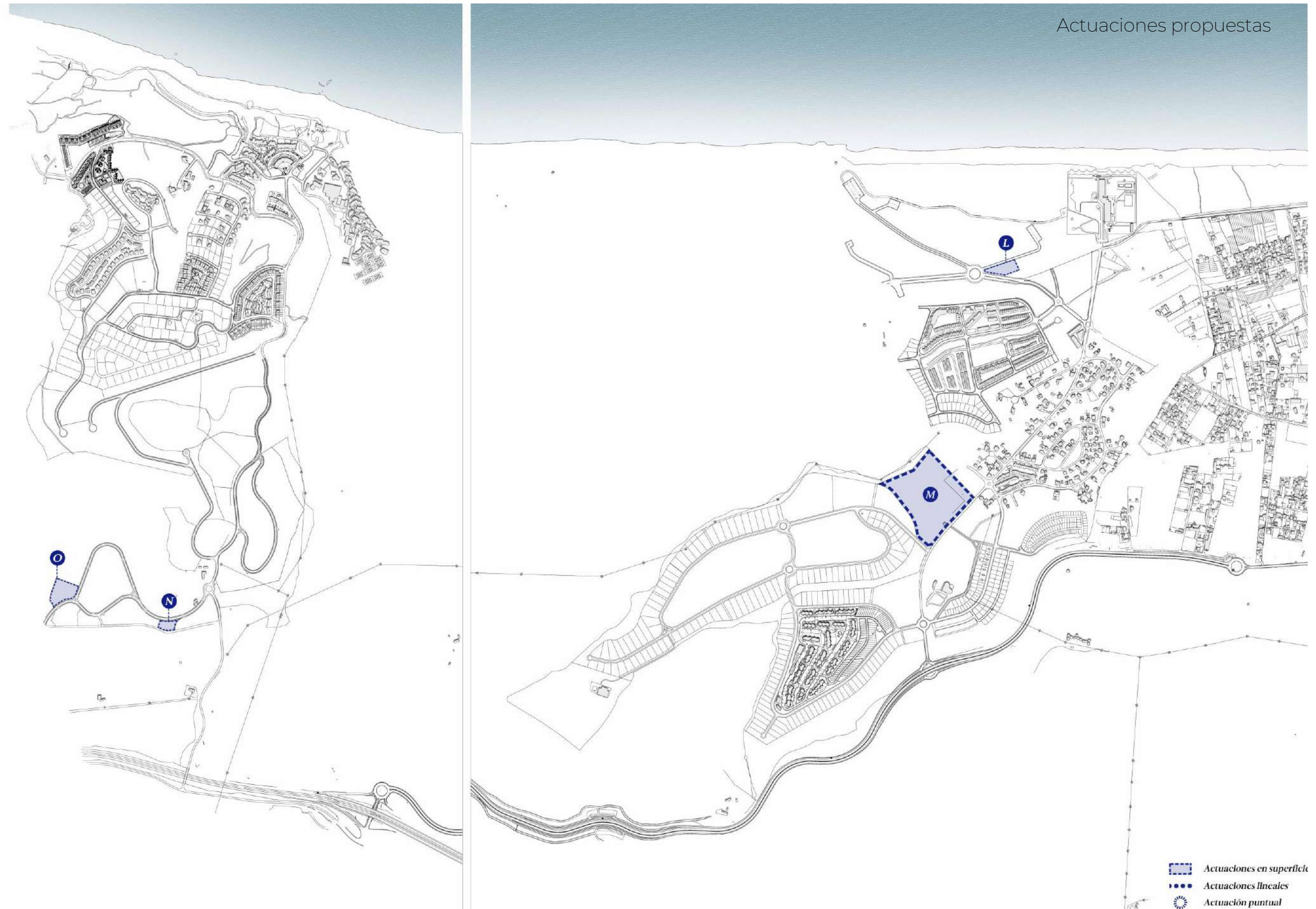
ACTUACIONES	PROPUESTAS	UBICACIÓN	TEMPORALIZACIÓN	PRESUPUESTO ESTIMADO
REHABILITACIÓN – REGENERACIÓN	Mejora de la Ciudad Deportiva actual: <ul style="list-style-type: none"><li>Rehabilitación instalaciones actuales.</li><li>Recuperación de espacios vacíos.</li><li>Construcción de nuevas instalaciones.</li></ul>	A. Ciudad Deportiva Municipal	Medio Plazo	5.300.000€.
	Adecuación Nuevos Centros deportivos de barrio.	B. Adecuación Espacio Deportivo en la Atunara.	Medio Plazo	/intervención
		C. Adecuación Espacio Deportivo en los Junquillos.	Medio Plazo	/intervención
	Revitalización Red de pistas de barrio. Intervenciones blandas.	D. Sagrado Corazón	Corto Plazo	2.000€
		E. Sacra	Corto Plazo	2.000€
		F. José Chacón Vichino	Corto Plazo	2.000€
		G. Los Lirios	Corto Plazo	2.000€
		H. La Paz	Corto Plazo	2.000€
NUEVO DESARROLLO	Desarrollo de nuevas instalaciones aprovechando espacios urbanos y del entorno.	I. DL-1. Paseo de la Habana	Largo Plazo	
		J. DL-2. Santa Clara	Largo Plazo	
		K. DL-3. Punto Ribot	Medio Plazo	
		L. DL-4. Camino de Estepona	Largo Plazo	385.000€
		M. DL-5. Ciudad del fútbol.	Largo Plazo	
		N. DL-6. Urb. La Alcaidesa I.	Largo Plazo	180.000€
		O. DL-7. Urb. La Alcaidesa II.	Largo Plazo	1.566.000
		P. Polígono 4. Área deportiva Atunara.	Medio Plazo	1.156.000€



ACTUACIONES	PROPUESTAS	UBICACIÓN	TEMPORALIZACIÓN	PRESUPUESTO ESTIMADO
		Q. PSD-1. Centro deportivo Norte	Medio Plazo	2.904.000€
		R. R1 y R2. Junquillos	Largo Plazo	24.000€
		S. Centro de actividades náuticas	Largo Plazo	

*Actuaciones No Convencionales*

ACTUACIONES	PROPUESTAS	UBICACIÓN	TEMPORALIZACIÓN	PRESUPUESTO ESTIMADO
<b>ANILLO VERDE</b>	Creación de un recorrido perimetral que conecte los diferentes enclaves del municipio.	T. Parque Princesa Sofía	Medio Plazo	2.904.000€
		U. Carril bici Zona Sur	Corto Plazo	
		V. Playa de Poniente	Corto Plazo	
		W. Zona Norte - Zabal (cauce de ríos)	Medio Plazo	
		X. Acceso a Sierra Carbonera	Medio Plazo	
		Y. Puerto Atunara	Corto Plazo	
		Z. Zonas playas de Levante	Corto Plazo	
		AA. Carril Bici-Running paseo de Levante	Corto Plazo	
<b>EJE DEL DEPORTE</b>	Establecimiento de un eje urbano para la actividad física que facilite la práctica deportiva a las barriadas desfavorecidas.	BB. Carril Bici-Running	Corto Plazo	
		CC. Espacio actividad física Junquillos	Corto Plazo	
		DD. Pista 100m Los Olivos	Medio Plazo	





Actuaciones propuestas

