



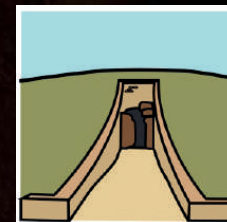

# GUÍA PICTOGRÁFICA DEL SITIO DE LOS DÓLMENES DE ANTEQUERA



Organización  
de las Naciones Unidas  
para la Educación,  
la Ciencia y la Cultura



Sitio de los  
dólmenes de Antequera  
inscrito en la Lista del  
Patrimonio Mundial en 2016





Patricia del Pozo Fernández  
**Consejera de Cultura y Patrimonio Histórico**

Alejandro Romero Romero  
**Viceconsejero de Cultura y Patrimonio Histórico**

María Esperanza O'Neill Orueta  
**Secretaria General de Patrimonio Cultural**

Mar Sánchez Estrella  
**Directora General de Patrimonio Histórico y Documental**

Bartolomé Ruiz González  
**Director del Conjunto Arqueológico Dólmenes de Antequera**

Impresión:

Edita:  
JUNTA DE ANDALUCÍA. Consejería de Cultura y Patrimonio Histórico  
© de la edición: JUNTA DE ANDALUCÍA. Consejería de Cultura y Patrimonio Histórico  
© de las imágenes: sus autores

DL: SE 594-2019



## FICHA TÉCNICA

**Proyecto desarrollado por la Asociación Autismo Antequera como parte del proyecto “Pictorizo mi ciudad”.**

**Coedición**  
Asociación Autismo Antequera

**Dirección técnica**  
Dolores Ordoñez de la Torre

**Desarrollo del proyecto**  
María Dolores Martín Romero

**Diseño gráfico y maquetación**  
María José del Pino Gutiérrez

**Diseño de portada y contraportada**  
Rafael Ángel Gallardo Montiel

**Colabora**  
Ilustraciones ARASAAC, Portal Aragonés de la Comunicación Aumentativa y Alternativa



# GUÍA PICTOGRÁFICA DEL SITIO DE LOS DÓLMENES DE ANTEQUERA




Organización  
de las Naciones Unidas  
para la Educación,  
la Ciencia y la Cultura



Sitio de los  
dólmenes de Antequera  
inscrito en la Lista del  
Patrimonio Mundial en 2016



YO TAMBIÉN



VOY




AL

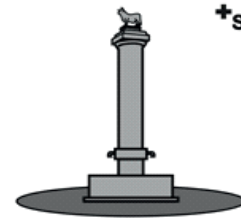



SITIO DE LOS DÓLMENES  
DE ANTEQUERA





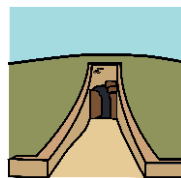
EL SITIO DE LOS DÓLMENES DE ANTEQUERA




ES UN CONJUNTO DE MONUMENTOS



DOLMEN  
DE  
MENGA



DOLMEN  
DE  
VIERA





DOLMEN  
DE  
EL ROMERAL



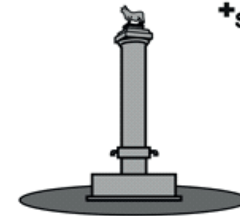

EL TORCAL




LA PEÑA  
DE LOS  
ENAMORADOS




LOS DÓLMENES FUERON CONSTRUIDOS POR MUJERES Y HOMBRES HACE MUCHOS AÑOS



EL TORCAL Y LA PEÑA DE LOS ENAMORADOS SON MONUMENTOS NATURALES



**DOLMEN DE MENGA**




MENGA

ES UN

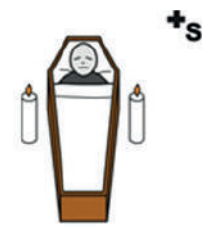


TEMPLO

DONDE HACÍAN



RITUALES



FÚNEBRES



CULTO

Y



OFRENDAS

A SUS




DIOSES

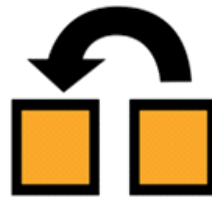


MENGA

ESTÁ




CONSTRUIDO



DESDE HACE

6.000

6.000



AÑOS





**LO CONSTRUYERON**



**MUJERES Y HOMBRES**

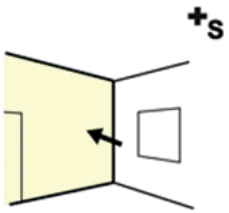


**SIN AYUDA**

**DE LAS**

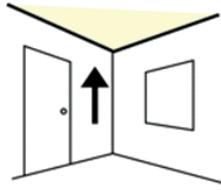


**MÁQUINAS**



**LAS PAREDES**

**Y EL**




**TECHO**

**SON DE**



**PIEDRA**

**Y**



**PESAN**



**MUCHO**




**PRIMERO**



**CAVARON**



**SURCOS EN LA TIERRA**



SEGUNDO



TRANSPORTARON



LAS PIEDRAS

O



LOSAS



CON CUERDAS

Y



LA FUERZA



DE MUCHAS PERSONAS



TERCERO



LO CUBRIERON



CON TIERRA Y PLANTAS

PARA QUE



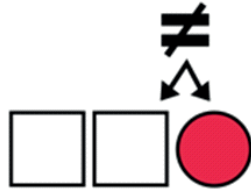
SE MANTENGA




EN BUEN ESTADO



MENGA



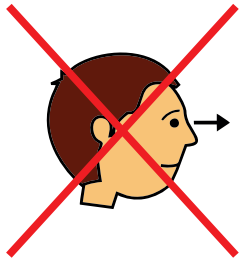
ES DIFERENTE



A OTROS



DÓLMENES




NO MIRA

AL




SOL




MIRA

A LA



PEÑA DE LOS ENAMORADOS



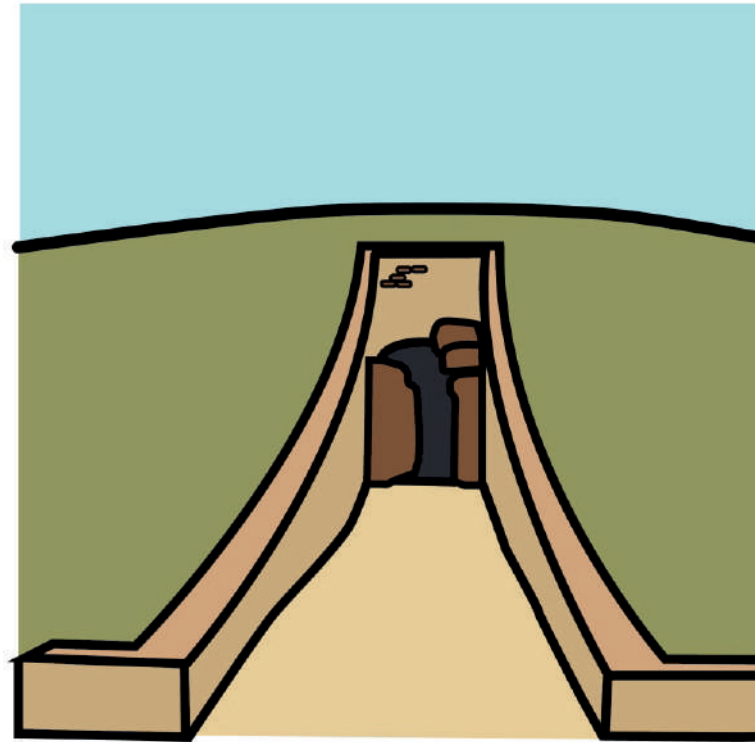
DENTRO

HAY



UN POZO






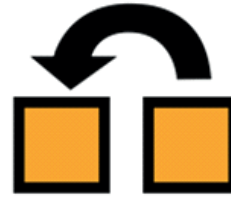
DOLMEN DE VIERA



VIERA



SE CONSTRUYÓ



HACE



6.000



AÑOS



VIERA

ES UN




DOLMEN



MÁS PEQUEÑO

QUE



MENGA



LO CONSTRUYERON



MUJERES Y HOMBRES

CON SUS



MANOS





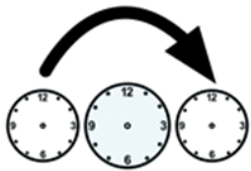
PARA ENTERRAR



A PERSONAS IMPORTANTES



DE SU POBLACIÓN



DURANTE

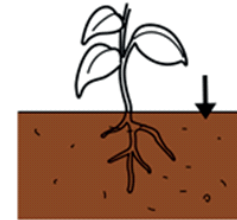


AÑOS

ESTUVO



CUBIERTO



POR TIERRA




LO ENCONTRARON

2

LOS

DOS



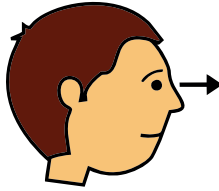
HERMANOS



“VIERA”

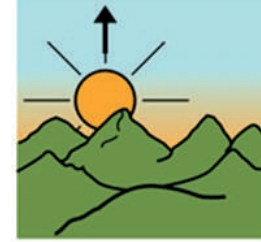


VIERA



MIRA

HACIA



LA SALIDA DEL SOL




EL PRIMER




DÍA

DE



PRIMAVERA

Y DE



OTOÑO

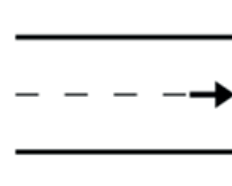


EL SOL



ENTRA

HASTA




EL FINAL


DE



VIERA



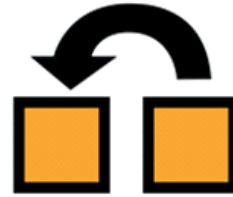
**DOLMEN DE EL ROMERAL**



EL ROMERAL




ESTÁ CONSTRUIDO



DESDE HACE



5.000



AÑOS




LO CONSTRUYERON



LOS HOMBRES Y LAS MUJERES



SIN MÁQUINAS



ESTÁ CONSTRUIDO



CON PIEDRAS



PEQUEÑAS




TIENE

UN PASILLO

2



Y DOS



HABITACIONES CIRCULARES O CÚPULAS




ALLÍ

SEPULTABAN



A LOS

MUERTOS

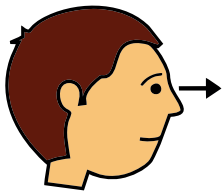


Y LES

LLEVABAN



OFRENDAS




MIRA

A



EL TORCAL

A LA ZONA DEL




CAMORRO DE LAS SIETE MESAS





**LO ENCONTRARON**



**LOS HERMANOS**



**“VIERA”**



**EL TORCAL DE ANTEQUERA**



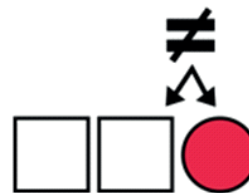
ES UNA SIERRA

FORMADA POR



PIEDRAS

DE



DIFERENTES



FORMAS



HACE

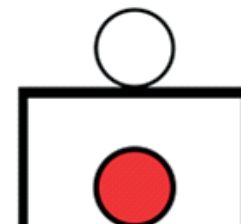


MUCHOS



AÑOS

ESTUVO



BAJO

EL



MAR



LA LLUVIA

Y EL



VIENTO

HAN HECHO



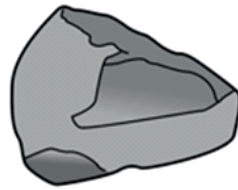
FORMAS EN LAS PIEDRAS



EL

**TORNILLO**

ES UNA DE LAS



**PIEDRAS**

MÁS




**FAMOSAS**

DE



**EL TORCAL**



**LA PEÑA DE LOS ENAMORADOS**





ES UNA

**MONTAÑA**

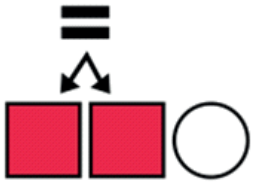
Y MIDE

874

874




**METROS**



ES IGUAL

A LA




**CARA**

DE UN



**HOMBRE**




**TUMBADO**




LOS

**HABITANTES**


DE



**MENGA**



**PENSABAN**



QUE LA

PEÑA

ERA UN LUGAR




SAGRADO



SU

NOMBRE

ES




PEÑA DE LOS ENAMORADOS

POR UNA



LEYENDA



UN

PRÍNCIPE



CRISTIANO

Y UNA



PRINCESA



MUSULMANA



ESTABAN

ENAMORADOS

PERO SUS



PADRES

LO



PROHIBÍAN



EL PRÍNCIPE

Y



LA PRINCESA



DECIDIERON



SALTAR

DESDE



LA PEÑA

**¡¡CON AYUDAS VISUALES PUEDO!!**



**¡AYÚDANOS!**



Organización  
de las Naciones Unidas  
para la Educación,  
la Ciencia y la Cultura



Sitio de los  
**dólmenes de Antequera**  
inscrito en la Lista del  
Patrimonio Mundial en 2016